ATTI PARLAMENTARI

XIV LEGISLATURA

CAMERA DEI DEPUTATI

Doc. CLXXXIX
n. 4

RELAZIONE

SULLO STATO DELLE ACQUE DI BALNEAZIONE

(Anno 2004)

*(Articolo 1, comma 3-*bis*, del decreto-legge 13 aprile 1993, n. 109, convertito dalla legge 12 giugno 1993, n. 185 e successive modificazioni)*

Presentata dal Ministro della salute

(STORACE)

Trasmessa alla Presidenza il 9 agosto 2005

TIPOGRAFIA DEL SENATO (200)

PAGINA BIANCA

INDICE

Presentazione ..... *Pag.* 5

LA SORVEGLIANZA DELLE ACQUE DI BALNEAZIONE

Il funzionzmento del programma ..... » 6
Alcune considerazioni sui risultati ..... » 8
Guida alla lettura delle mappe di costa ..... » 15

LE MAPPE DI COSTA

Coste Marine ..... » 21
AT - Liguria e Toscana ..... » 23
MT - Lazio e Campania ..... » 53
BT - Basilicata e Calabria ..... » 85
BA - Puglia e Molise ..... » 113
MA - Abruzzo e Marche ..... » 145
AA - Emilia-Romagna, Veneto e Friuli-Venezia Giulia .... » 159
SI - Sicilia ..... » 175
SA - Sardegna ..... » 217

INDICI

Indice dei Comuni ..... » 247

LAGHI ..... » 251

Rapporto numerico sintesi ..... » 309

Questo Rapporto è stato realizzato nella primavera 2005 dal Dipartimento della Prevenzione e Comunicazione - Direzione Generale della Prevenzione Sanitaria.

PRESENTAZIONE

Anche quest'anno, con il "Rapporto sulla qualità delle acque di balneazione" offriamo uno strumento d'informazione utile sia ai cittadini, per conoscere la qualità delle acque adibita ad uso ricreativo ed effettuare scelte consapevoli a tutela della propria salute, sia alle istituzioni locali e agli operatori che intervengono nella gestione del settore, per la pianificazione di programmi di risanamento delle aree critiche.

Un elemento significativo che emerge dalla lettura dei dati è certamente l'alta percentuale di balneabilità della costa marina su un'estensione quanto mai ampia della costa nazionale, soprattutto in considerazione della pressione antropica che caratterizza gran parte del nostro territorio. La qualità delle acque di balneazione è influenzata da un insieme complesso di fattori che, solo attraverso un nuovo approccio olistico, basato su principi di programmazione e gestione integrata delle risorse, potrà permettere una giusta valutazione al fine di elaborare ed effettuare una coerente previsione del rischio per la salute.

L'integrazione delle informazioni ambientali, il monitoraggio, la conoscenza delle caratteristiche e le specificità del territorio, il potenziamento dei processi informativi e di partecipazione del pubblico, sono fattori indispensabili e concorrenti per assicurare un miglioramento continuo della qualità delle acque e di conseguenza la loro fruizione ottimale ad uso ricreativo da parte dei bagnanti.

La gestione integrata dei fattori di qualità rappresenta oggi sempre più la chiave di volta per una politica di successo nella prevenzione dei rischi sanitari associati alla balneazione, nella lotta all'inquinamento, nella salvaguardia delle nostre coste, patrimonio naturale di inestimabile valore.

Desidero rivolgere infine un sentito ringraziamento a tutti coloro i quali hanno contribuito, a vario titolo, alla predisposizione del rapporto.

On.le Francesco Storace
MINISTRO DELLA SALUTE

LA SORVEGLIANZA DELLE ACQUE DI BALNEAZIONE

IL FUNZIONAMENTO DEL PROGRAMMA

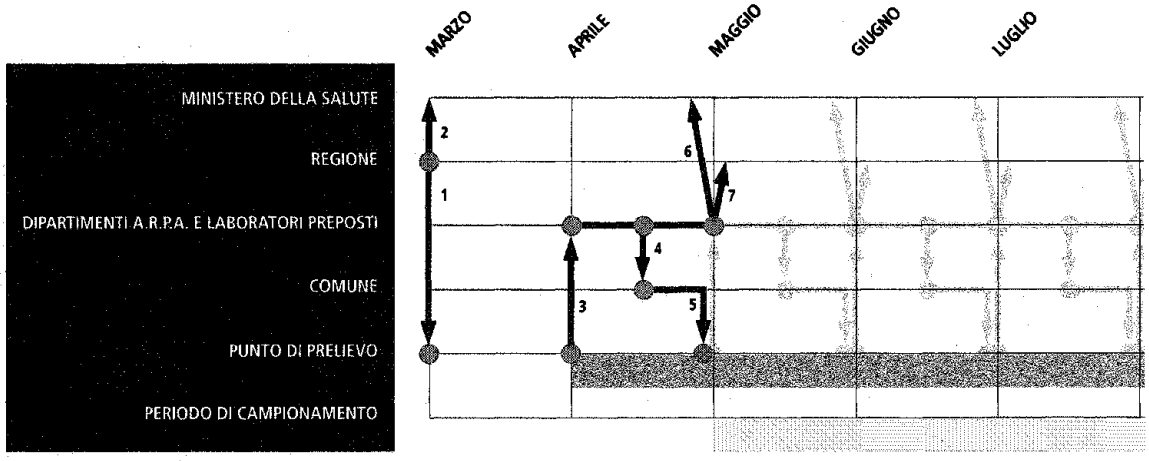

STAGIONE BALNEARE

Il funzionamento del programma di sorveglianza sulle acque di balneazione è disciplinato dal D.P.R. 470/82 e successive modificazioni (L. 422/00 - L. 51/03).

Come si evince dallo schema presentato qui sopra, si tratta di un ciclo di attività che continua per tutto il corso dell'anno, anche se il suo culmine coincide con la stagione balneare (periodo compreso fra il 1° maggio ed il 30 settembre).

Su questo schema possono altresì identificarsi alcuni momenti particolarmente importanti nel funzionamento del programma, che saranno commentati qui di seguito (i numeri premessi ai paragrafi fanno riferimento alle frecce dello schema).

1. Le Regioni modificano la consistenza e/o la posizione dei punti di campionamento ed aggiornano la relativa anagrafe.

2. Queste modifiche, così come ogni altra modifica nella situazione degli scarichi e dei corsi d'acqua, vengono comunicate al Ministero della Salute.

3. I Dipartimenti Provinciali delle A.R.P.A. e gli altri laboratori preposti iniziano ad effettuare il prelievo dei campioni e le relative analisi, con frequenza quindicinale.

4. Quando si riscontra un evidente inquinamento massivo, ovvero i risultati delle analisi impongono un provvedimento di divieto della balneazione, il laboratorio ne dà immediata comunicazione al Sindaco per gli adempimenti di competenza. Analogamente, il laboratorio comunica al Sindaco il verificarsi delle condizioni per il ripristino della balneabilità di zone precedentemente vietate.

5. Il Sindaco, sull'indicazione del laboratorio, emette l'ordinanza di divieto di balnea-



zione, delimitando il tratto di costa interessato, ovvero il provvedimento di revoca di divieti in atto, e ne invia copia al Ministero della Salute.

6. A partire dall'inizio del mese di maggio fino ad ottobre (flusso 6), i laboratori trasmettono i risultati delle analisi al Sistema Informativo Sanitario del Ministero.

7. Per elaborazioni a livello locale, i laboratori trasmettono questi risultati anche alle competenti Regioni. I flussi 3-7 si ripetono per tutta la durata del periodo di campionamento, che termina entro il mese di settembre.

8. Entro il mese di dicembre dell'anno in corso, sulla base delle elaborazioni di cui al punto 7, le Regioni individuano le zone idonee alla balneazione e ne danno comunicazione al Ministero della Salute e ai Sindaci per la delimitazione dei tratti non balneabili.

9. I Sindaci, con propria ordinanza ed in tempo utile per l'apertura della stagione balneare, rendono esecutivi i divieti di balneazione per le zone indicate dalle Regioni con apposita deliberazione.

10. Il Ministero predispone, redige e pubblica il Rapporto annuale di sintesi sulla qualità delle acque di balneazione, sulla base dei dati raccolti durante il ciclo di attività della stagione balneare relativa all'anno precedente.

PERIODO DI CAMPIONAMENTO

ELABORAZIONI REGIONALI

PREDISPOSIZIONE RAPPORTO CARTOGRAFICO

ALCUNE CONSIDERAZIONI SUI RISULTATI

Il presente rapporto è stato redatto sulla base dei dati fatti pervenire dai Dipartimenti Provinciali delle A.R.P.A. e dai Laboratori pubblici preposti al controllo, nel periodo di campionamento relativo all'anno 2004, ai sensi del D.P.R. 470/82 e successive modificazioni. Come per gli anni precedenti, sono stati considerati i risultati delle analisi di controllo "routinarie" su cui si basa la determinazione delle percentuali dei campioni favorevoli ai sensi dell'articolo 6 del citato D.P.R.; non sono stati cioè considerati i risultati delle analisi suppletive effettuate ai sensi dei commi sesto e settimo dello stesso articolo.

Per il 2004 le regioni Veneto, Emilia-Romagna e Marche si sono avvalse, per tutta la costa, della facoltà di adottare i valori limite per il parametro "ossigeno disciolto" previsti dall'articolo 1 del D.L. 13 aprile 1993, n. 109, convertito nella legge 12 giugno 1993, n. 185, mentre Lazio e Campania ne hanno usufruito per alcuni tratti. Della stessa facoltà si sono avvalse le regioni: Piemonte per i laghi Sirio, Viverone e Avigliana Grande; Veneto per il lago di Garda; Lazio per i laghi di Vico, Bracciano e S. Puoto; Umbria per il lago Trasimeno; Lombardia per i laghi di Garda, Idro, Iseo per il territorio di competenza della Provincia di Brescia; laghi di Segrino e Como per il territorio di competenza della Provincia di Como; lago di Como per il territorio di competenza della Provincia di Lecco; lago d'Iseo per il territorio di competenza della Provincia di Bergamo; laghi di Comabbio, Ghirla, Lugano e Varese per il territorio di competenza della Provincia di Varese; la provincia autonoma di Trento per i laghi Idro, Terlago, Serraia, Caldonazzo e Canzolino.
Alla Regione Sardegna è stata concessa a suo tempo una deroga permanente al valore limite superiore del parametro "ossigeno disciolto", mantenendo per detto parametro il solo valore limite inferiore.

Con decreti del Ministro della Salute, di concerto con il Ministro dell'Ambiente, ai sensi degli articoli 3 e 9 del D.P.R. 470/82, sono state concesse le deroghe per il parametro "trasparenza" alla regione Umbria, per il lago Trasimeno (fissando il valore limite a m 0,50), nonché per il parametro "pH" alla Regione Piemonte, per il lago Sirio (fissando il valore limite superiore a 9,5). Nel presente rapporto i dati analitici relativi alle predette acque marine e lacustri sono stati elaborati sulla base dei valori limite di deroga come sopra specificato.

La regione Lombardia, per alcuni punti dei laghi di propria competenza (Garda, Como, Iseo, Maggiore, Monate), sospesi dal monitoraggio e vietati alla balneazione in base all'art.7 del D.P.R.470/82 e successive modificazioni, ha deliberato la riapertura, per la prossima stagione balneare 2005, poiché i campionamenti effettuati nel monitoraggio 2004 hanno dimostrato livelli qualitativi tali da rispondere ai requisiti per l'idoneità alla balneazione ed i risanamenti ambientali, previsti dalla normativa vigente, non sono stati ritenuti necessari in quanto la non idoneità era stata determinata da eventi meteorologici eccezionali, verificatisi nelle stagioni balneari 2002 e 2003.

Nel 2004 alcuni Laboratori pubblici addetti al controllo delle regioni Lombardia, Toscana, Lazio, Puglia, Calabria, Sicilia, Sardegna e della provincia autonoma di Bolzano si sono avvalsi, per determinate zone, della facoltà di cui alla nota (1) dell'allegato 1 al D.P.R. 470/82 e suc-

cessive modificazioni, che consente di ridurre di un fattore 2 la frequenza dei campionamenti quando le analisi effettuate negli ultimi due periodi di campionamento hanno dato costantemente risultati favorevoli per tutti i parametri dell'allegato stesso e quando non sia intervenuto alcun fattore di deterioramento della qualità delle acque.

Nel presente rapporto, in base alla nota del Ministero della Salute del 25 novembre 2002, sono stati considerati sufficientemente campionati tutti i punti di monitoraggio che hanno effettuato 12 campionamenti, ad eccezione di quei punti per i quali ci si è avvalsi della riduzione di frequenza di un fattore 2 di cui al paragrafo precedente e di quelli in cui non è stato possibile completare l'esecuzione dei campionamenti previsti dalla normativa per acclarata e documentata impossibilità dovuta ad eventi meteorologici eccezionali ed avversi. In quest'ultimo caso rientra la Regione Calabria che ha dichiarato di non aver potuto effettuare tutti i dodici campionamenti previsti lungo la costa crotonese e catanzarese, a causa di condizioni meteo marine avverse, come documentato anche dal Centro Funzionale Strategico Meteorologico, Idrografico e Mareografico regionale. A seguito degli esiti favorevoli delle analisi dei campionamenti effettuati durante il monitoraggio 2004, i suddetti punti sono stati dichiarati idonei nella delibera regionale di individuazione delle zone idonee alla balneazione per l'anno 2005.

L'esame dei dati contenuti nella tavola di pagg. 12-13 evidenzia che nel 2004, a livello nazionale, risultavano da sottoporre a controllo Km 6250,4 di costa marina (Km 6253,4 nel 2003). Di questi ne sono stati sufficientemente campionati, ai sensi della normativa vigente, Km 5182,6 pari all' 82,9 % (Km 5178,7 pari all' 82,8 % nel 2003); dei restanti Km 1067,8 pari al 17,1% (Km 1074,7pari al 17,2 % nel 2003) Km 7,3 (Km 17,7 nel 2003) risultano non sufficientemente campionati, mentre Km 1060,5 pari al 17,0 % (Km 1057,0 pari al 16,9 % nel 2003) risultano non controllati.
La lunghezza della costa adeguatamente campionata è superiore a quella dello scorso anno di 3,9 Km.

A livello regionale la percentuale più elevata di chilometri di costa marina non controllata, presumibilmente a causa della inaccessibilità della costa, si riscontra in Sardegna con il 39,4 % pari a Km 555,7 (39,3% nel 2003); segue la Toscana con il 24,6 % pari a Km 127,6 (24,8% nel 2003), la Sicilia con il 24,1 % pari a Km 301,3 (24,0 % nel 2003). Le altre regioni presentano valori inferiori alla media nazionale (17,0%). E' da notare che nelle regioni Liguria, Lazio, Molise, Marche, Emilia Romagna, Veneto, Friuli-Venezia Giulia non vi sono tratti di costa non controllati. Esaminando i dati disaggregati a livello provinciale, la percentuale maggiore di chilometri di costa non controllati si riscontra nella provincia di Trapani (53,6%); seguono Sassari (48,1%), Agrigento (38,0%), Cagliari (34,1%), Nuoro (31,5%), Grosseto (28,3%), Livorno (27,0%), Taranto (21,6%), Oristano (18,2%), Palermo (18,0%). Le altre province presentano valori inferiori alla media nazionale (17,0%). In particolare presentano valore zero (assenza di zone non controllate) trenta province: Ancona, Ascoli Piceno, Caltanissetta, Campobasso, Caserta, Ferrara, Forlì, Genova, Gorizia, Imperia, La Spezia, Latina, Lucca, Macerata, Massa Carrara, Ma-

Provincia/Regione	Lunghezza della costa marina (km)	Costa con divieto permanente di balneazione per motivi indipendenti dall'inquinamento (km)	Costa con provvedimento regionale di divieto permanente di balneazione per inquinamento (km)	Costa da sottoporre a controllo (km)	Costa insufficientemente campionata (km)	Costa non controllata (km)
Imperia	62,7	5,8	0,3	56,6	0,0	0,0
Savona	80,5	8,9	0,1	71,5	0,0	0,0
Genova	109,2	26,1 (1,4)*	0,8	82,3	0,0	0,0
La Spezia	96,9	17,7	0,3	78,9	0,0	0,0
Liguria	**349,3**	**58,5 (1,4)***	**1,5**	**289,3**	**0,0**	**0,0**
Massa Carrara	13,0	2,3	0,5	10,2	0,0	0,0
Lucca	20,5	0,7	0,0	19,8	0,0	0,0
Pisa	29,5	0,0	4,4	25,1	0,0	0,0
Livorno	337,6	67,7 (45,1)*	1,0	268,9	0,0	72,5
Grosseto	200,5	4,6	1,2	194,7	1,2	55,1
Toscana	**601,1**	**75,3 (45,1)***	**7,1**	**518,7**	**1,2**	**127,6**
Viterbo	35,9	8,2	2,2	25,5	0,0	0,0
Roma	141,5	29,0	19,1	93,4	0,0	0,0
Latina	184,1	10,2	4,6	169,3	0,0	0,0
Lazio	**361,5**	**47,4**	**25,9**	**288,2**	**0,0**	**0,0**
Caserta	45,0	0,7	0,0	44,3	0,0	0,0
Napoli	221,5	18,6	4,7	198,3	0,0	3,9
Salerno	203,2	10,1	0,0	193,1	0,0	0,8
Campania	**469,7**	**29,4**	**4,7**	**435,7**	**0,0**	**4,7**
Potenza	24,3	0,7	0,0	23,6	0,0	1,3
Matera	37,9	0,0	1,6	36,3	0,0	0,0
Basilicata	**62,2**	**0,7**	**1,6**	**59,9**	**0,0**	**1,3**
Catanzaro	102,6	0,4	5,1	97,1	0,0	0,3
Cosenza	227,9	4,9	14,2	208,8	0,0	3,2
Crotone	113,9	9,4	2,0	102,5	0,0	2,4
Reggio Calabria	202,9	18,6	4,9	179,5	0,0	0,0
Vibo Valentia	68,4	1,3	2,7	64,3	0,0	0,0
Calabria	**715,7**	**34,6**	**28,9**	**652,2**	**0,0**	**5,9**
Foggia	222,9	1,8	6,7	214,4	0,0	1,1
Bari	147,4	7,4	16,3	123,7	0,0	8,5
Taranto	118,0	8,2	0,8	109,0	0,0	23,5
Brindisi	115,8	26,8	4,3	84,7	0,0	1,7
Lecce	260,9	4,9	13,4	242,6	0,0	28,1
Puglia	**865,0**	**49,1**	**41,5**	**774,4**	**0,0**	**62,9**
Campobasso	35,4	0,3	0,7	34,4	0,0	0,0
Molise	**35,4**	**0,3**	**0,7**	**34,4**	**0,0**	**0,0**
Chieti	67,5	2,5	2,6	62,4	0,0	0,3
Pescara	13,1	0,6	0,6	11,9	0,0	0,0
Teramo	45,2	0,6	1,2	43,4	0,0	0,8
Abruzzo	**125,8**	**3,7**	**4,4**	**117,7**	**0,0**	**1,1**
Ascoli Piceno	47,7	1,7	4,0	42,0	0,0	0,0
Macerata	22,1	0,6	2,1	19,4	0,0	0,0
Ancona	58,6	8,5	2,3	47,8	0,0	0,0
Pesaro	44,6	0,7	1,3	42,6	0,0	0,0
Marche	**173,0**	**11,5**	**9,7**	**151,8**	**0,0**	**0,0**
Forli'	9,1	0,2	0,2	8,7	0,0	0,0
Ravenna	48,4	8,5	2,0	37,9	0,0	0,0
Ferrara	39,8	19,5	0,0	20,3	0,0	0,0
Rimini	33,7	0,4	0,5	32,8	0,0	0,0
Emilia Romagna	**131,0**	**28,6**	**2,7**	**99,7**	**0,0**	**0,0**
Rovigo	55,8	42,2	0,0	13,6	0,0	0,0
Venezia	103,1	10,2	0,0	92,9	0,0	0,0
Veneto	**158,9**	**52,4**	**0,0**	**106,5**	**0,0**	**0,0**
Udine	16,0	3,5	0,0	12,5	0,0	0,0
Gorizia	47,6	22,3	0,0	25,3	0,0	0,0
Trieste	48,1	23,5 (1,4)*	0,0	24,6	0,0	0,0
Friuli-Ven. Giulia	**111,7**	**49,3 (1,4)***	**0,0**	**62,4**	**0,0**	**0,0**
Trapani	332,4	11,8	7,2	313,4	0,0	168,0
Palermo	185,6	38,3 (1,2)*	23,0	124,3	0,0	22,4
Messina	379,7	16,7	14,7	348,3	0,4	22,4
Agrigento	195,4	7,0	3,8	184,6	2,0	70,2
Caltanissetta	32,7	4,5	0,9	27,3	0,0	0,0
Catania	62,8	8,1	3,4	51,3	0,0	5,0
Ragusa	94,3	1,4	0,6	92,3	0,0	10,5
Siracusa	201,0	84,8	6,9	109,3	3,7	2,8
Sicilia	**1483,9**	**172,6 (1,2)***	**60,5**	**1250,8**	**6,1**	**301,3**
Sassari	857,7	136,2 (86,7)*	38,0	683,5	0,0	328,7
Nuoro	235,3	8,5	4,6	222,2	0,0	70,0
Cagliari	526,2	101,0	12,9	412,3	0,0	140,5
Oristano	111,9	15,5 (11,7)*	5,7	90,7	0,0	16,5
Sardegna	**1731,1**	**261,2 (98,4)***	**61,2**	**1408,7**	**0,0**	**555,7**
TOTALE NAZIONALE	**7375,3**	**874,6**	**250,4**	**6250,4**	**7,3**	**1060,5**
	A	B	C	D (A-B-C)	E	F (D-E-H-L-N)

* Zone a protezione integrale nelle quali è interdetta la balneazione

(□) Costa vietata in base all'art. 7, comma 1, del D.P.R. 470/92 e successive modifiche

(Δ) Costa non idonea in base all'art. 6 del D.P.R. 470/92 e successive modifiche

Costa con campionamento a frequenza ridotta di un fattore 2 (km)	Costa temporaneamente non idonea alla balneazione per inquinamento compresa nel provvedimento regionale (km) Art. 7 (□)	Art. 6 (Δ)	Costa temporaneamente non idonea alla balneazione non compresa nel provvedimento regionale (km)	Costa valutata con deroga al parametro "ossigeno disciolto" (km)	Costa balneabile (km)	Provincia/Regione
0,0	1,6	0,0	0,0	0,0	55,0	Imperia
0,0	0,7	1,8	0,0	0,0	68,9	Savona
0,0	2,6	0,3	0,0	0,0	79,4	Genova
0,0	0,2	0,0	0,0	0,0	78,7	La Spezia
0,0	**5,1**	**2,1**	**0,0**	**0,0**	**282,0**	**Liguria**
4,6	0,1	0,2	0,0	0,0	9,8	Massa Carrara
1,8	0,0	0,0	0,0	0,0	19,8	Lucca
25,1	0,0	0,0	0,0	0,0	25,1	Pisa
149,9	0,2	0,1	0,0	0,0	196,1	Livorno
192,6	0,1	0,1	0,0	0,0	138,2	Grosseto
374,0	**0,4**	**0,4**	**0,0**	**0,0**	**389,0**	**Toscana**
0,0	1,4	0,7	0,0	5,7	23,4	Viterbo
0,0	4,9	3,5	0,0	13,3	85,0	Roma
130,5	6,2	0,6	0,0	0,0	162,5	Latina
130,5	**12,5**	**4,8**	**0,0**	**19,0**	**270,9**	**Lazio**
0,0	27,7	4,2	0,0	0,0	12,4	Caserta
0,0	38,1	0,0	0,0	0,0	156,3	Napoli
0,0	15,8	2,5	0,0	0,0	173,9	Salerno
0,0	**81,6**	**6,7**	**0,0**	**0,0**	**342,6**	**Campania**
0,0	0,0	0,8	0,0	0,0	21,6	Potenza
0,0	0,0	0,0	0,0	0,0	36,3	Matera
0,0	**0,0**	**0,8**	**0,0**	**0,0**	**57,9**	**Basilicata**
73,0	0,0	8,7	0,0	0,0	88,1	Catanzaro
46,5	8,3	3,7	0,0	0,0	193,7	Cosenza
55,7	0,0	0,0	0,0	0,0	100,1	Crotone
37,9	8,5	1,5	0,0	0,0	169,5	Reggio Calabria
53,2	0,0	0,0	0,0	0,0	64,3	Vibo Valentia
266,3	**16,8**	**13,9**	**0,0**	**0,0**	**615,7**	**Calabria**
0,0	1,7	0,3	0,0	0,0	211,3	Foggia
0,0	3,9	1,7	0,0	0,0	109,6	Bari
0,0	0,0	0,0	0,0	0,0	85,5	Taranto
0,0	0,0	0,0	0,0	0,0	83,0	Brindisi
48,6	0,0	0,0	0,0	0,0	214,6	Lecce
48,6	**5,6**	**2,0**	**0,0**	**0,0**	**704,0**	**Puglia**
0,0	0,0	0,0	0,0	0,0	34,4	Campobasso
0,0	**0,0**	**0,0**	**0,0**	**0,0**	**34,4**	**Molise**
0,0	4,3	0,1	0,0	0,0	57,7	Chieti
0,0	0,6	0,0	0,0	0,0	11,3	Pescara
0,0	0,1	0,1	0,0	0,0	42,5	Teramo
0,0	**5,0**	**0,2**	**0,0**	**0,0**	**111,5**	**Abruzzo**
0,0	0,0	0,1	0,0	0,0	41,9	Ascoli Piceno
0,0	0,0	0,4	0,0	0,0	19,0	Macerata
0,0	0,2	0,0	0,0	0,0	47,5	Ancona
0,0	0,0	0,0	0,0	0,0	42,6	Pesaro
0,0	**0,2**	**0,5**	**0,0**	**0,0**	**151,0**	**Marche**
0,0	0,0	0,0	0,0	0,0	8,7	Forli'
0,0	0,0	0,0	0,0	1,1	37,9	Ravenna
0,0	0,0	0,0	0,0	0,0	20,3	Ferrara
0,0	0,0	0,2	0,0	0,0	32,6	Rimini
0,0	**0,0**	**0,2**	**0,0**	**1,1**	**99,5**	**Emilia Romagna**
0,0	0,0	0,4	0,0	8,3	13,2	Rovigo
0,0	2,7	3,9	0,0	0,7	86,3	Venezia
0,0	**2,7**	**4,3**	**0,0**	**9,0**	**99,5**	**Veneto**
0,0	0,0	0,0	0,0	0,0	12,5	Udine
0,0	0,0	0,0	0,0	0,0	25,3	Gorizia
0,0	0,0	0,5	0,0	0,0	24,1	Trieste
0,0	**0,0**	**0,5**	**0,0**	**0,0**	**61,9**	**Friuli-Ven. Giulia**
0,0	0,0	0,0	0,0	0,0	145,4	Trapani
82,8	1,3	3,4	0,0	0,0	97,2	Palermo
307,9	1,6	0,4	0,0	0,0	323,5	Messina
14,5	0,0	0,0	0,0	0,0	112,4	Agrigento
0,0	2,4	0,0	0,0	0,0	24,9	Caltanissetta
27,9	0,8	3,2	0,0	0,0	42,3	Catania
0,0	0,0	0,0	0,0	0,0	81,8	Ragusa
25,9	0,3	0,0	0,0	0,0	102,5	Siracusa
459,0	**6,4**	**7,0**	**0,0**	**0,0**	**930,0**	**Sicilia**
293,4	1,2	1,9	0,0	45,1	351,7	Sassari
136,5	0,0	0,4	0,0	11,3	151,8	Nuoro
846,3	0,0	0,0	0,0	11,0	271,8	Cagliari
17,7	0,0	0,0	0,0	1,7	74,2	Oristano
1293,9	**1,2**	**2,3**	**0,0**	**69,1**	**849,5**	**Sardegna**
2572,3	**137,5**	**45,7**	**0,0**	**98,2**	**4999,4**	
G				M	N comprende M	

tera, Pesaro, Pescara, Pisa, Ravenna, Reggio Calabria, Rimini, Roma, Rovigo, Savona, Trieste, Udine, Venezia, Vibo Valentia e Viterbo.

La riduzione della frequenza dei campionamenti ha interessato, a livello nazionale, Km 2572,3 di costa marina pari al 49,6 % dei chilometri sufficientemente campionati ai sensi della vigente normativa. Dalla tavola di pagg.12-13 si evidenzia poi che a livello nazionale risultano controllati e balneabili, ai sensi della normativa vigente, Km 4999,4 (67,8 %) di costa marina sul totale di Km 7375,3; dei restanti Km 2375,9 (32,2 %) risultano non idonei alla balneazione: Km 874,6 (11,8%) per motivi indipendenti dall'inquinamento (di cui Km 147,5 zone a protezione integrale nelle quali la balneazione è interdetta), Km 433,6 (5,9 %) per inquinamento, Km 7,3 (0,1%) perché insufficientemente campionati e Km 1060,5 (14,4 %) perché non controllati. E' da notare che rispetto alla lunghezza della costa sufficientemente campionata (Km 5182,6) quella della costa balneabile (Km 4999,4) è pari al 96,5 % (96,9 % nel 2003).

Il confronto, sempre a livello nazionale, con i dati relativi al 2002 è riportato nella seguente tabella:

	2003		2004	
	km	%	km	%
Lunghezza totale costa	**7375,3**	**100**	**7375,3**	**100**
Costa non adibita alla balneazione	1121,9	15,2	1125	15,3
Costa adibita alla balneazione da sottoporre a controllo	6253,4	84,8	6250,3	84,7

	2003		2004	
	km	%	km	%
Costa non adibita alla balneazione	**1121,9**	**100**	**1125**	**100**
a) Costa permanentemente vietata per motivi indipendenti da inquinamento	877,1	78,2	874,6	77,7
b) Costa permanentemente vietata per inquinamento	244,8	21,8	250,4	22,3

		2003		2004	
		km	%	km	%
Costa adibita alla balneazione da sottoporre a controllo		**6253,4**	**100**	**6250,4**	**100**
a) Costa non controllata		1057,0	16,9	1060,5	17,0
b) Costa insufficientemente campionata		17,7	0,3	7,3	0,1
c) Costa temporaneamente non idonea alla balneazione per inquinamento compresa nel provvedimento regionale	Art.7	128,4	2,1	137,5	2,2
	Art.6	32,5	0,5	45,7	0,7
	Totale	160,9	2,6	183,2	2,9
d) Costa temporaneamente non idonea alla balneazione per inquinamento non compresa nel provvedimento regionale		0,0	0,0	0,0	0,0
e) Costa balneabile		5017,8 (361,5)	80,2	4999,4 (98,2)	80,0

NB: Il valore in parentesi rappresenta la parte di chilometri balneabili per effetto di deroga ai valori limite del parametro "ossigeno disciolto" pari per il 2004 al 2,0 % e per il 2003 al 7,2% della costa balneabile.

Esaminando i dati disaggregati a livello regionale, la percentuale più elevata di chilometri di costa controllata e balneabile rispetto ai Km di costa adeguatamente campionati, ai sensi della vigente normativa, si riscontra nel Molise (100%), Emilia Romagna (99,8%) e Toscana (99,8%); seguono Sardegna (99,6%), Marche (99,5%), Friuli Venezia Giulia (99,2%), Puglia (98,9%), Basilicata (98,8%), Sicilia (98,6%) e Liguria (97,5%).
Le altre regioni presentano valori inferiori alla media nazionale (96,5%). La percentuale più elevata di costa controllata e balneabile rispetto alla lunghezza totale della costa regionale si riscontra in Molise (97,2%); seguono Basilicata (93,1%), Abruzzo (88,6%), Marche (87,3%), Calabria (86,0%), Puglia (81,4%), Liguria (80,7%), Emilia Romagna (75,9%), Lazio (74,9%) e Campania (72,9%). Le altre regioni presentano valori inferiori alla media nazionale (67,8%). Questi dati debbono essere valutati anche nel quadro del ricorso, da parte di alcune regioni, alla deroga ai valori limite del parametro "ossigeno disciolto".

Sempre a livello regionale la percentuale più elevata di chilometri di costa marina vietata per motivi non collegati alla qualità delle acque (porti, aeroporti, zone militari, etc.), escluse le zone di protezione integrale nelle quali è interdetta la balneazione, si riscontra in Friuli-Venezia Giulia (42,9%); seguono Veneto (33,0%), Emilia Romagna (21,8%), Liguria (16,3%), Lazio (13,1%) e Sicilia (11,5%). Le altre Regioni presentano valori inferiori alla media nazionale (9,8%). Dall'esame dei dati regionali la percentuale di costa di zone a protezione integrale nelle quali è vietata la balneazione si riscontra in Toscana (7,5%); seguono la Sardegna (5,7%), Friuli Venezia Giulia (1,2%), Liguria (0,4%) e Sicilia (0,1%).

L'esame evidenzia infine che, a livello regionale, la percentuale più elevata di chilometri di costa marina non idonea alla balneazione, temporaneamente e permanentemente, per motivi dipendenti dalla qualità delle acque, rispetto ai km di costa, si riscontra in Campania (19,8%); seguono Lazio (11,9%), Calabria (8,3%), Abruzzo (7,6%), Marche (6,0%). Le altre Regioni presentano valori inferiori alla media nazionale (5,9%). Esaminando i dati disaggregati a livello provinciale, la percentuale maggiore di chilometri non idonei per lo stesso motivo si riscontra nella provincia di Caserta (70,9%), Roma (19,4%), seguono Napoli (19,3%), Bari (14,9%), Palermo (14,9%), Pisa (14,9%), Catanzaro (13,4%), Viterbo (12,0%), Catania (11,8%), Cosenza (11,5%), Macerata (11,3%), Chieti (10,4%), Caltanisetta (10,1%), Pescara (9,2%), Salerno (9,0%), Ascoli Piceno (8,6%), Reggio Calabria (7,3%), Venezia (6,4%), Latina (6,2%) e Massa Carrara (6,1%). Le altre province presentano valori inferiori alla media nazionale (5,9%).

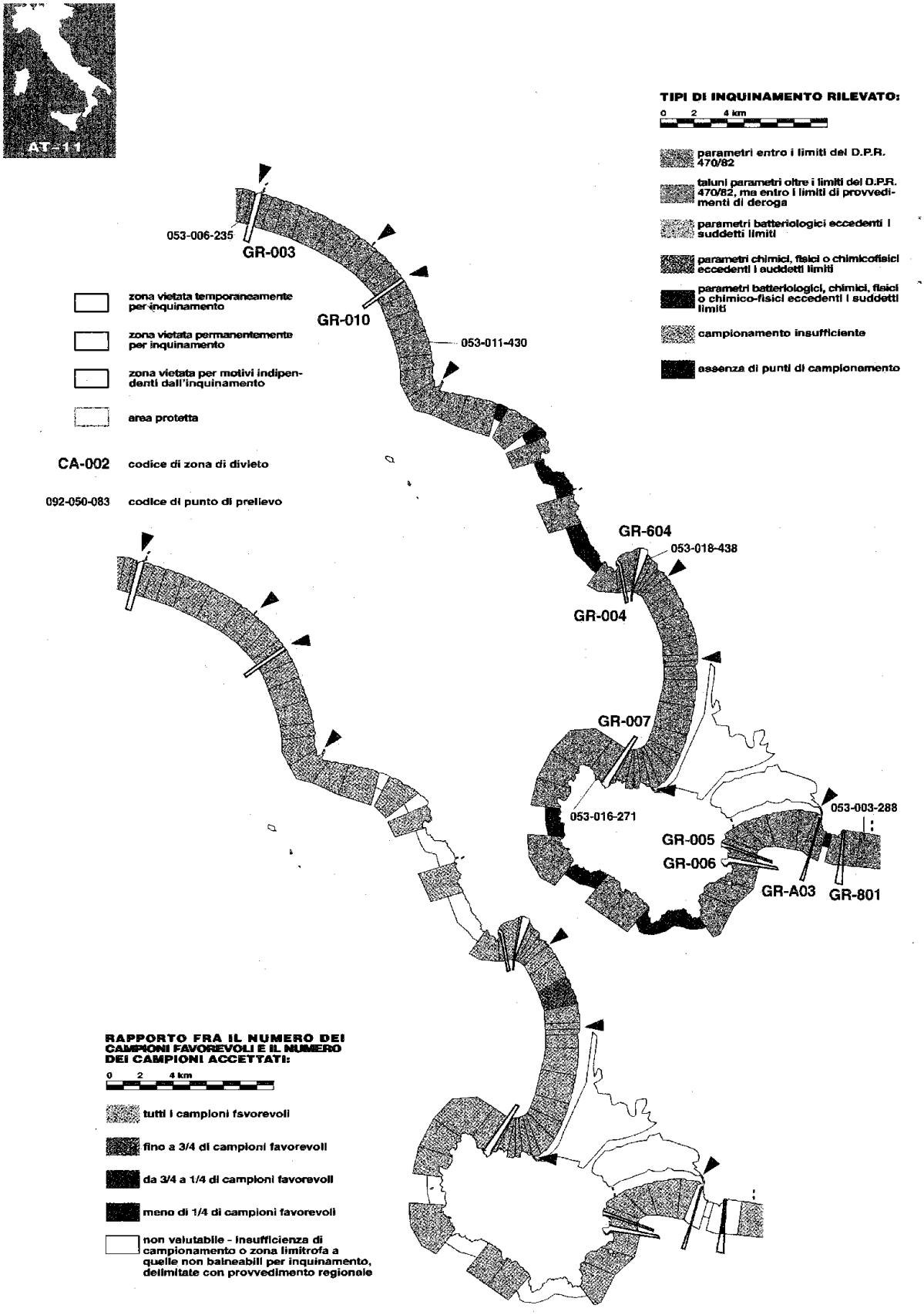
AT-11
TIPI DI INQUINAMENTO RILEVATO:
0 2 4 km
parametri entro i limiti del D.P.R. 470/82
taluni parametri oltre i limiti del D.P.R. 470/82, ma entro i limiti di provvedimenti di deroga
parametri batteriologici eccedenti i suddetti limiti
parametri chimici, fisici o chimicofisici eccedenti i suddetti limiti
parametri batteriologici, chimici, fisici o chimico-fisici eccedenti i suddetti limiti
campionamento insufficiente
assenza di punti di campionamento
zona vietata temporaneamente per inquinamento
zona vietata permanentemente per inquinamento
zona vietata per motivi indipendenti dall'inquinamento
area protetta
CA-002 codice di zona di divieto
092-050-083 codice di punto di prelievo
053-006-235
GR-003
GR-010
053-011-430
GR-604
053-018-438
GR-004
GR-007
053-016-271
053-003-288
GR-005
GR-006
GR-A03
GR-801
RAPPORTO FRA IL NUMERO DEI CAMPIONI FAVOREVOLI E IL NUMERO DEI CAMPIONI ACCETTATI:
0 2 4 km
tutti i campioni favorevoli
fino a 3/4 di campioni favorevoli
da 3/4 a 1/4 di campioni favorevoli
meno di 1/4 di campioni favorevoli
non valutabile - insufficienza di campionamento o zona limitrofa a quelle non balneabili per inquinamento, delimitate con provvedimento regionale

La Sorveglianza delle Acque di Balneazione

GUIDA ALLA LETTURA DELLE MAPPE DI COSTA

1. Il presente Rapporto contiene informazioni che possono essere lette a diversi livelli. La lettura più immediata è quella delle mappe di costa, che contengono, tra l'altro, le rappresentazioni cartografiche dei giudizi di idoneità alla balneazione e dei corrispondenti divieti, stabiliti dalle Autorità Regionali.

Tale lettura può avvenire in due modi:

- seguendo il profilo della costa, organizzato in sezioni consecutive, dalla Liguria al Friuli-Venezia Giulia;
- consultando l'indice dei Comuni: ogni nome di Comune rimanda alla mappa in cui è rappresentata la relativa costa.

Le mappe di costa contengono anche informazioni per identificare ogni singolo punto di campionamento. A tale scopo si utilizzerà l'indice dei punti di campionamento inserito nel risvolto di copertina.

Per quanto semplici ed intuitive, le mappe di costa richiedono alcune avvertenze per la loro corretta interpretazione, avvertenze riportate nei paragrafi che seguono.

2. Le mappe contenute in questo volume rappresentano le coste italiane marine, negli elementi ritenuti essenziali per esprimere le valutazioni di sintesi sulla qualità delle acque di balneazione, valutazioni elaborate in base ai risultati delle analisi routinarie relative al periodo di campionamento nel corso della stagione balneare. Gran parte di questi elementi derivano dalla cartografia ufficiale in scala 1:25.000 dell'Istituto Geografico Militare Italiano (tavolette IGMI), sulla quale sono stati posizionati i punti di prelievo ed i tratti di costa soggetti a provvedimento di divieto di balneazione.

3. Il contenuto informativo delle mappe di costa è finalizzato alla comunicazione dei risultati del programma di sorveglianza sulle acque di balneazione, svolto nel corso del periodo di campionamento (aprile-settembre).

Anche quest'anno, alla balneabilità lungo le coste marine si è aggiunta quella relativa alle acque lacustri, le cui mappe di costa sono contenute in una apposita appendice del Rapporto.

Poiché la tecnica rappresentativa è sostanzialmente comune, tali saranno anche le avvertenze per la lettura delle relative mappe, tranne dove non sia diversamente indicato.

Ogni mappa di costa contiene informazioni sul programma di sorveglianza e sui suoi risultati, insieme ad altre che permettono il riconoscimento dei luoghi in cui le stesse si collocano.

Le mappe registrano infatti:

- la posizione dei punti di prelievo, punti cioè in cui viene effettuato il campionamento dell'acqua, secondo quanto disposto dalla normativa vigente;
- i tratti di costa soggetti a provvedimento di divieto di balneazione (per insufficiente

campionamento, per inquinamento o per motivi indipendenti dall'inquinamento: presenza di porti, aeroporti, zone militari, parchi marini);

- l'esistenza di foci o, in genere, di interruzioni della costa;
- il profilo di costa, inteso come la linea di contatto fra l'acqua e la terraferma;
- la posizione ed il toponimo dei centri abitati esistenti in prossimità della costa;
- il toponimo (ed a volte anche la posizione) delle principali località costiere;
- punti di intersezione dei limiti amministrativi comunali con la linea di costa

4. I punti di prelievo indicano il luogo dove viene effettuata la raccolta dei campioni da analizzare e ad essi dovranno essere associati i risultati di tali analisi.



Sulle mappe di costa, a causa della piccola scala e della densità dei punti di prelievo, questi sono rappresentati con piccoli poligoni, di ampiezza non superiore a 2 km, corrispondente alla distanza massima fra due punti di prelievo stabilita dal D.P.R. 470/82 e successive modificazioni. Ove la densità dei punti è maggiore, la distanza viene ridotta.

In mancanza di altre informazioni, si assume che il punto di prelievo sia rappresentativo dell'intera area del poligono, ovvero si considera omogenea quest'ultima rispetto ai dati rilevati in corrispondenza del punto. Per questo motivo tali aree si diranno "di pertinenza" del punto di prelievo, e tutti i parametri o indicatori associati ad un punto verranno rappresentati attraverso opportune colorazioni (campiture) della corrispondente area di pertinenza.

5. Le zone di divieto di balneazione (per inquinamento o per motivi indipendenti dall'inquinamento) corrispondono ai tratti di costa per i quali le Amministrazioni Regionali competenti hanno comunicato in tempo utile la non idoneità alla balneazione ai sensi dell'art. 4, I comma, lettera b) del D.P.R. 470/82 e successive modificazioni.

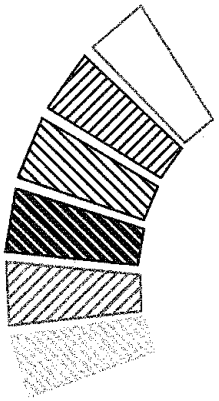

Le mappe di costa mettono inoltre in evidenza quei tratti dove, dalle competenti Regioni, non sono stati fissati punti di prelievo ovvero, pur essendo stati fissati, il numero dei campionamenti in detti punti è risultato insufficiente per poter esprimere un giudizio. Tali tratti di costa, infatti, ai fini del D.P.R. 470/82, devono considerarsi non balneabili, alla stregua dei tratti di costa ricompresi in zone espressamente vietate. Sulla mappa di costa le zone vietate alla balneazione sono rappresentate come poligoni, con il bordo ingrossato, di colore diverso in relazione alla causa che determina il divieto (insufficienza di campionamento, zona a protezione integrale di parchi marini e simili nella quale è interdetta la balneazione, inquinamento permanente, inquinamento temporaneo, motivi diversi dall'inquinamento; viene inoltre riportato il profilo delle aree protette in cui è permessa comunque la balneazione). Per ogni zona è altresì specificato il codice, nella forma di numero progressivo e sigla della provincia cui la zona appartiene.

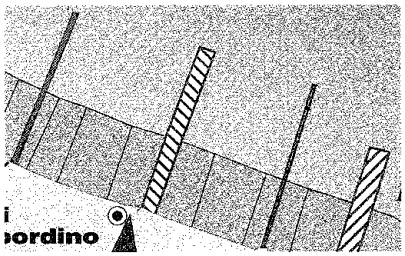

In mancanza di comunicazioni da parte della Regione, quando i risultati delle analisi routinarie effettuate nel periodo di campionamento hanno comportato, per il punto in esame, il giudizio di non idoneità alla balneazione, tale giudizio viene rappresentato sull'intera area di pertinenza, con la stessa campitura utilizzata per segnalare le zone vietate.

Sulle aree di pertinenza sono state riportate anche informazioni sulla natura dell'inquinamento rilevato ed il rapporto fra campioni favorevoli e campioni accettati.

Quando il provvedimento regionale pone il divieto alla balneazione a causa di inquinamento in corrispondenza di foci di corsi d'acqua, scarichi fognari o porti-canale senza delimitare il tratto di costa soggetto a tale divieto, il provvedimento deve intendersi applicato secondo quanto previsto nelle istruzioni ministeriali del 20 giugno 1986 (200 m a sinistra e 200 m a destra della foce o dello scarico).

6. Nel contesto di questo Rapporto, con il termine di "foce" si indicano tutte quelle discontinuità della costa, che mettono in contatto acque interne con acque marine e acque fluviali con acque lacustri. Il simbolo utilizzato per rappresentare queste situazioni sarà un piccolo triangolo che punta verso il mare o verso il lago, e dietro ad esso sarà riportato il nome del corpo idrico di cui la foce costituisce sbocco.

La scelta degli elementi riportati nelle mappe e delle modalità adottate per la loro rappresentazione è stata guidata da un duplice ordine di considerazioni: il materiale cartografico di partenza e la necessità di non appesantire la rappresentazione cartografica con elementi estranei alla principale finalità informativa del Rapporto.

In particolare il materiale cartografico di base, a causa del suo incompleto aggiornamento, ha permesso di acquisire solo le informazioni con la maggiore probabilità di persistenza. Oltre il profilo di costa, quindi, è stata data la priorità alla toponomastica ed al semplice posizionamento di certi particolari geografici (centri abitati, foci, limiti amministrativi), piuttosto che ad una loro rappresentazione morfologica completa.

7. A partire dalle tavolette IGMI, rilevate alla loro scala nominale, sono state realizzate un centinaio di mappe alla scala 1:200.000 e poco più di 20 mappe a scale variabili (fino ad 1:50.000), che contengono la rappresentazione cartografica rispettivamente delle coste marine e di quelle lacustri. Queste mappe sono state raggruppate in otto sezioni, ognuna comprendente un tratto di costa che coincide approssimativamente con una o più Regioni; un'apposita appendice è dedicata ai laghi.

Ogni mappa di costa viene presentata in tre versioni, disposte su due pagine contrapposte.

8. La versione della pagina di destra contiene la mappa di costa completa, e riporta in forma grafica il giudizio di idoneità alla balneazione. In questa versione, sono indicate le zone idonee alla balneazione, secondo i valori limite riportati nell'Allegato 1 al D.P.R. 470/82 e successive modifica-

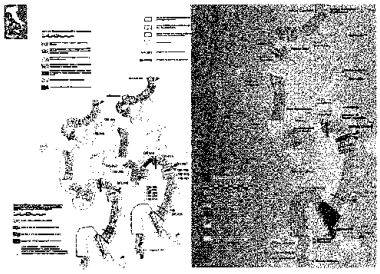

zioni, le zone idonee alla balneazione per effetto di deroghe a taluni valori limite del citato Allegato 1, le zone non idonee alla balneazione per insufficiente campionamento, per motivi indipendenti da inquinamento (presenza di porti, aeroporti, zone militari, parchi marini), le zone non idonee alla balneazione per inquinamento.

I tratti di costa per i quali non c'è stato campionamento sufficiente sono identificati con una barratura bianca su fondo azzurro. Quando tale barratura copre un'area di pertinenza, il punto è stato regolarmente fissato, ma non sufficientemente campionato, mentre quando la barratura bianca copre un poligono di minore profondità rispetto alle aree di pertinenza, ciò significa che in quel tratto di costa non sono stati fissati punti di campionamento.

Le zone non idonee alla balneazione, in base ai provvedimenti regionali di divieto, sono identificate da poligoni con i bordi ingrossati e sporgenti dall'allineamento delle aree di pertinenza. Nel caso dei laghi, questi poligoni sono disegnati anche all'esterno del lago stesso, sulla terraferma, per facilitarne l'individuazione.

9. Le versioni della pagina di sinistra contengono informazioni che completano il giudizio di idoneità alla balneazione, rappresentato nella pagina a fronte. A causa della loro densità, queste informazioni sono rappresentate sul solo profilo di costa e, ovviamente, sulle aree di pertinenza.

Le nuove informazioni comprendono:

- i tematismi relativi al tipo di inquinamento rilevato ed alla frequenza dei campioni favorevoli, rappresentati sulle aree di pertinenza;
- i codici del primo e dell'ultimo punto di prelievo compaiono nella mappa (nel caso di isole, in senso orario a partire dal primo punto di cui si fornisce il codice);
- i codici delle zone di divieto alla balneazione, di cui si rappresenta solo il perimetro, in modo che le informazioni sottostanti risultino visibili.

I codici dei punti di prelievo estremi, unitamente al relativo indice, inserito nel risvolto di copertina, consentono di identificare qualsiasi altro punto della sequenza, e quindi di accedere alle informazioni analitiche, registrate a fronte di ogni punto e contenute in un apposito documento, che accompagna il Rapporto di Sintesi.

Nella scansione della sequenza dei punti è opportuno porre attenzione ad individuare correttamente le aree di pertinenza, distinguendole dalle zone di divieto (poligoni sporgenti rispetto all'allineamento delle aree) e dalle zone per le quali non esistono punti (poligoni rientranti rispetto a detto allineamento).

10. Nel primo dei due profili di costa contenuti nella pagina di sinistra è rappresentata l'informazione circa il tipo di inquinamento rilevato. In questa versione della mappa di costa sono indicate in maniera differenziata le zone con valori dei parametri entro i limiti stabiliti nel D.P.R. 470/82 e successive modificazioni,. o di deroga a taluni di essi, le zone con valori dei parametri batteriologici ec-

LA SORVEGLIANZA DELLE ACQUE DI BALNEAZIONE



cedenti i limiti, le zone con valori dei parametri chimici, fisici o chimico-fisici eccedenti i limiti, le zone con valori dei parametri batteriologici, chimici, fisici o chimico-fisici eccedenti i limiti, le zone con campionamento insufficiente e le zone non campionate.

11. Il secondo profilo completa le informazioni precedenti, attraverso la rappresentazione del rapporto fra il numero dei campioni favorevoli ed il numero dei campioni accettati: un dato che può essere assunto come indicatore del livello di inquinamento registrato. Il colore dell'area di pertinenza (quattro valori di grigio di intensità crescente) rappresenta quindi una delle seguenti situazioni:

- tutti i campioni hanno dato esito favorevole
- fino a 3/4 di campioni hanno dato esito favorevole
- da 3/4 a 1/4 dei campioni hanno dato esito favorevole
- meno di 1/4 dei campioni hanno dato esito favorevole

Eventuali aree di pertinenza senza campitura indicano zone non valutabili per insufficienza di campionamento o perché limitrofe a quelle zone non balneabili per inquinamento, che sono state delimitate con provvedimento regionale.

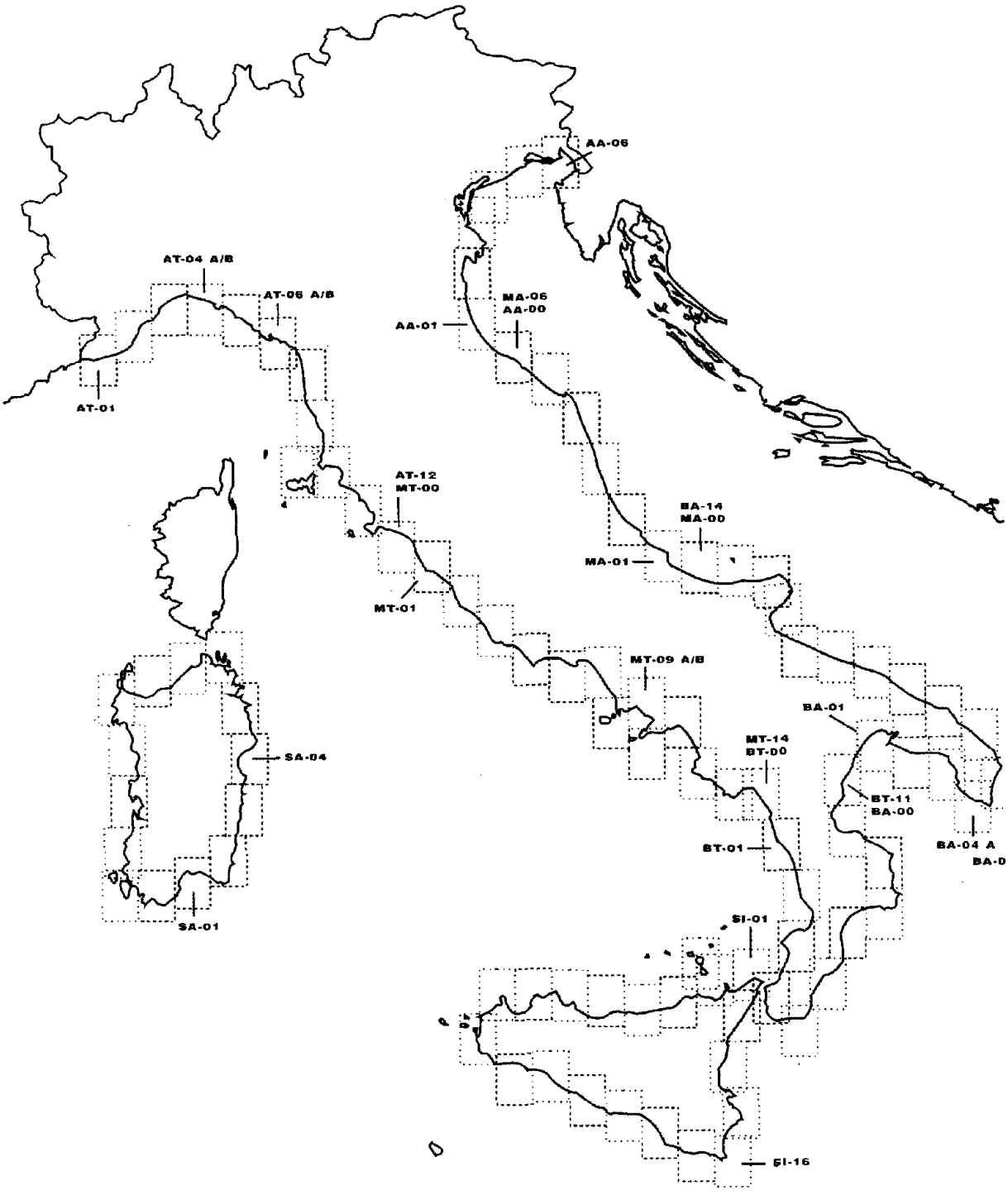
AA-06
AT-04 A/B
AT-05 A/B
AT-01
MA-05
AA-00
AA-01
AT-12
MT-00
MT-01
BA-14
MA-00
MA-01
MT-09 A/B
BA-01
MT-14
BT-00
BT-11
BA-00
BT-01
BA-04 A
BA-0
SA-04
SA-01
SI-01
SI-16

MAPPE DELLA COSTA MARINA

PAGINA BIANCA

1. LIGURIA E TOSCANA



zona vietata temporaneamente per inquinamento

zona vietata permanentemente per inquinamento

zona vietata per motivi indipendenti dall'inquinamento

area protetta

CA-002 codice di zona di divieto

092-050-083 codice di punto di prelievo

TIPI DI INQUINAMENTO RILEVATO:

0 2 4 km

parametri entro i limiti del D.P.R. 470/82

taluni parametri oltre i limiti del D.P.R. 470/82, ma entro i limiti di provvedimenti di deroga

parametri batteriologici eccedenti i suddetti limiti

parametri chimici, fisici o chimicofisici eccedenti i suddetti limiti

parametri batteriologici, chimici, fisici o chimico-fisici eccedenti i suddetti limiti

campionamento insufficiente

assenza di punti di campionamento

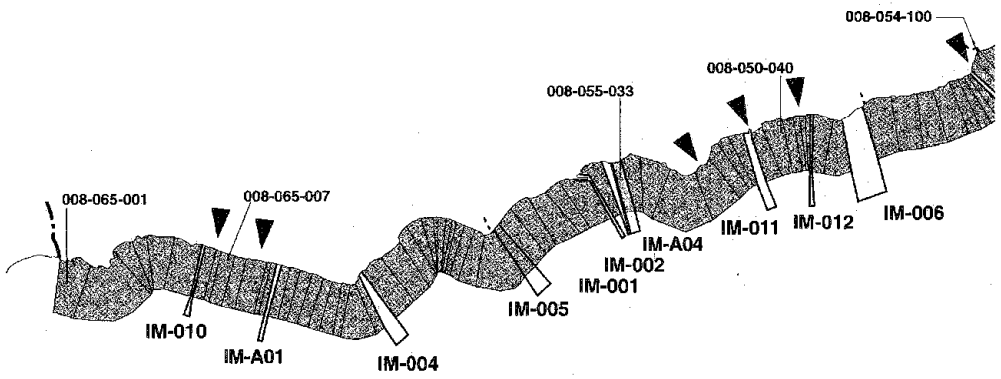

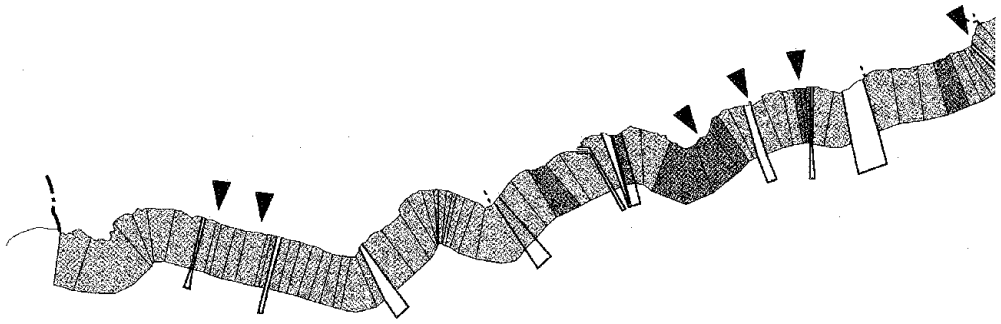

RAPPORTO FRA IL NUMERO DEI CAMPIONI FAVOREVOLI E IL NUMERO DEI CAMPIONI ACCETTATI:

0 2 4 km

tutti i campioni favorevoli

fino a 3/4 di campioni favorevoli

da 3/4 a 1/4 di campioni favorevoli

meno di 1/4 di campioni favorevoli

non valutabile - insufficienza di campionamento o zona limitrofa a quelle non balneabili per inquinamento, delimitate con provvedimento regionale

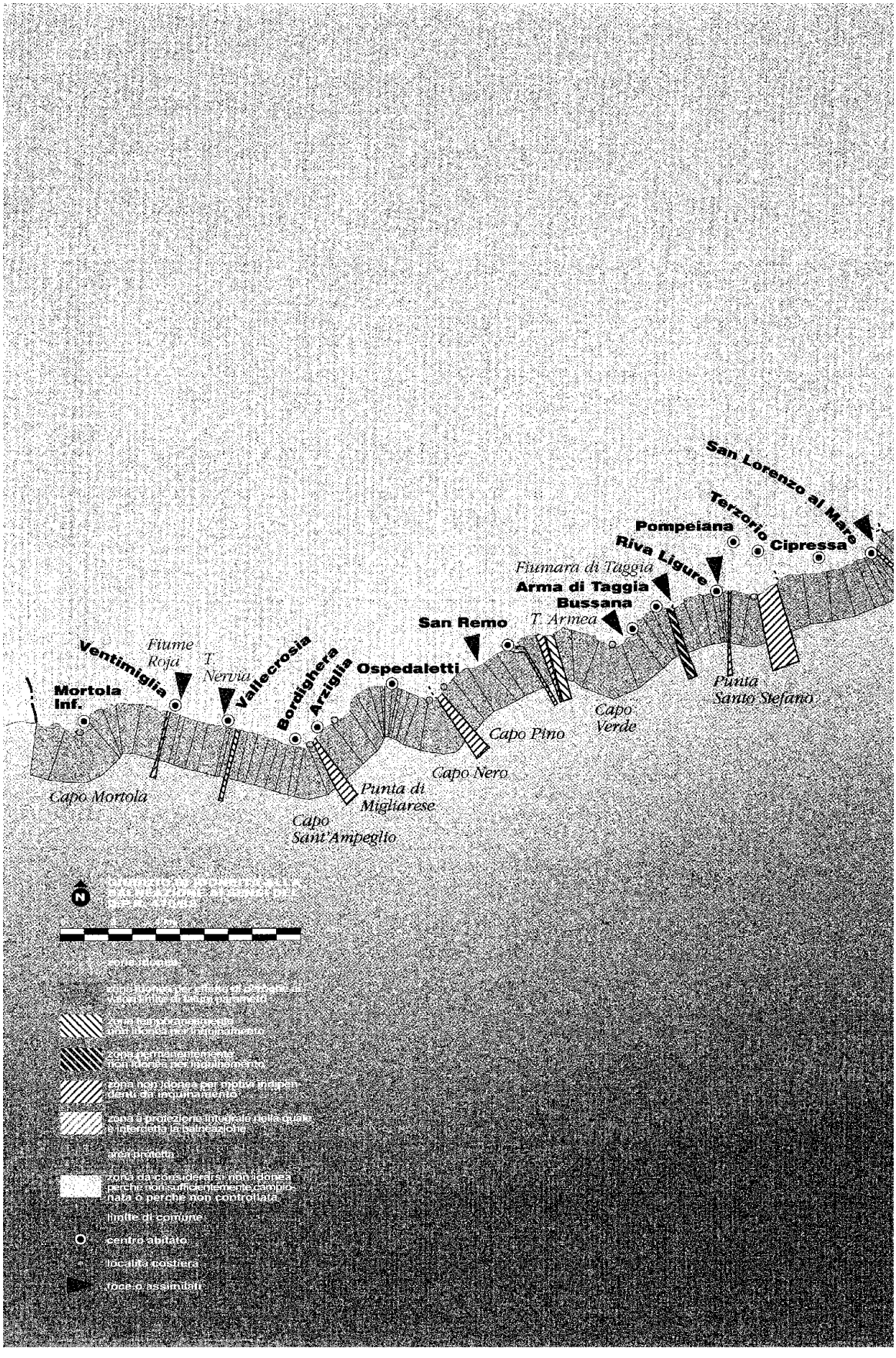
San Lorenzo al Mare
Terzorio
Pompeiana
Cipressa
Riva Ligure
Fiumara di Taggia
Arma di Taggia
Bussana
T. Armea
San Remo
Ventimiglia
Fiume Roja
T. Nervia
Vallecrosia
Bordighera
Arziglia
Ospedaletti
Mortola Inf.
Capo Mortola
Capo Sant'Ampeglio
Punta di Migliarese
Capo Nero
Capo Pino
Capo Verde
Punta Santo Stefano
N
zona idonea
zona idonea per effetto di cercare di valori limite di lungo parametro
zona temporaneamente non idonea per inquinamento
zona permanentemente non idonea per inquinamento
zona non idonea per motivi indipendenti da inquinamento
zona a protezione integrale nella quale è interdetta la balneazione
area protetta
zona da considerarsi non idonea perché non sufficientemente campionata o perché non controllata
limite di comune
centro abitato
località costiera
foce o assimilati

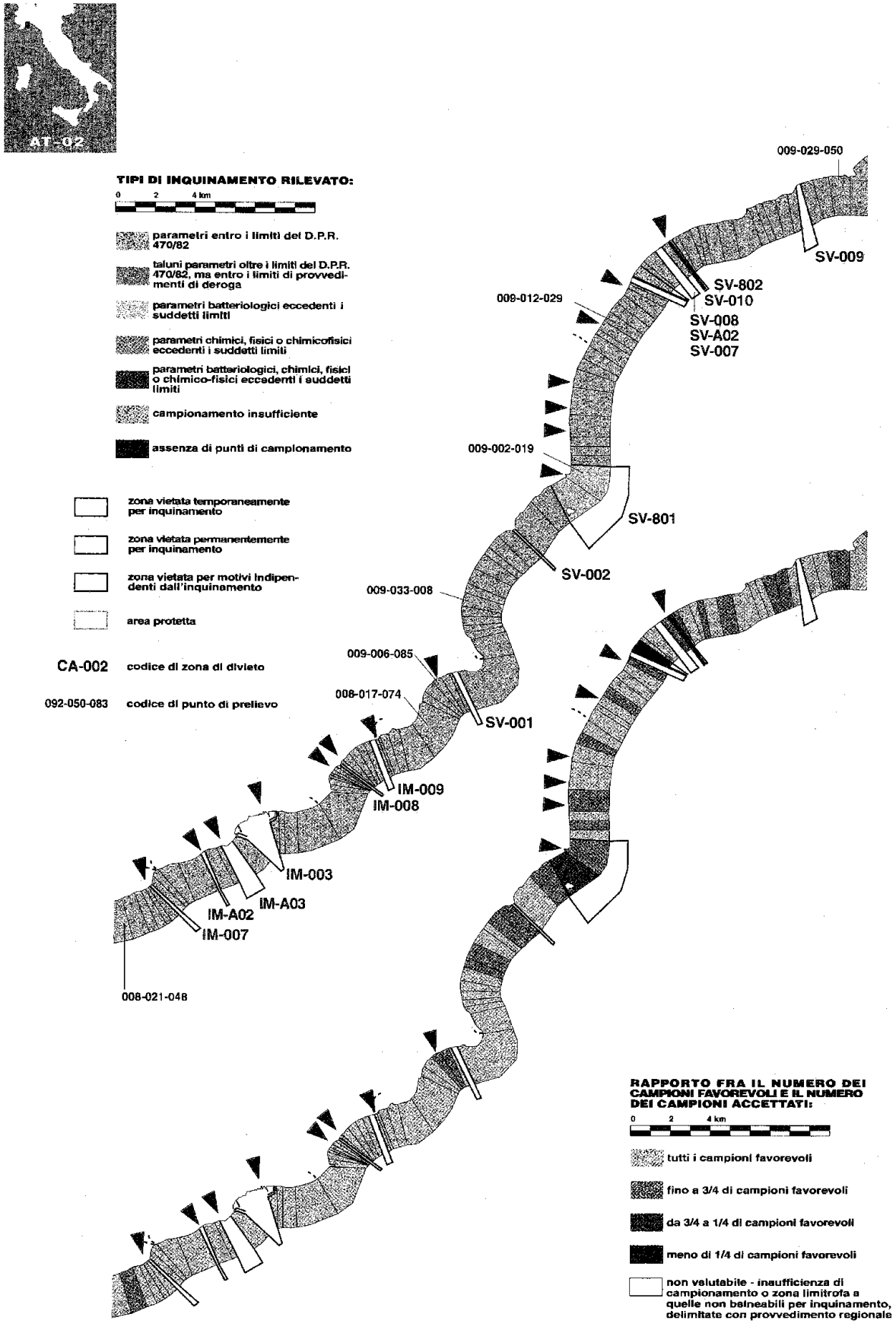
AT-02
TIPI DI INQUINAMENTO RILEVATO:
0 2 4 km
parametri entro i limiti del D.P.R. 470/82
taluni parametri oltre i limiti del D.P.R. 470/82, ma entro i limiti di provvedimenti di deroga
parametri batteriologici eccedenti i suddetti limiti
parametri chimici, fisici o chimicofisici eccedenti i suddetti limiti
parametri batteriologici, chimici, fisici o chimico-fisici eccedenti i suddetti limiti
campionamento insufficiente
assenza di punti di campionamento
zona vietata temporaneamente per inquinamento
zona vietata permanentemente per inquinamento
zona vietata per motivi indipendenti dall'inquinamento
area protetta
CA-002 codice di zona di divieto
092-050-083 codice di punto di prelievo
009-029-050
SV-009
SV-802
SV-010
SV-008
SV-A02
SV-007
009-012-029
009-002-019
SV-801
SV-002
009-033-008
009-006-085
008-017-074
SV-001
IM-009
IM-008
IM-003
IM-A03
IM-A02
IM-007
008-021-048
RAPPORTO FRA IL NUMERO DEI CAMPIONI FAVOREVOLI E IL NUMERO DEI CAMPIONI ACCETTATI:
0 2 4 km
tutti i campioni favorevoli
fino a 3/4 di campioni favorevoli
da 3/4 a 1/4 di campioni favorevoli
meno di 1/4 di campioni favorevoli
non valutabile - inaufficienza di campionamento o zona limitrofa a quelle non balneabili per inquinamento, delimitate con provvedimento regionale

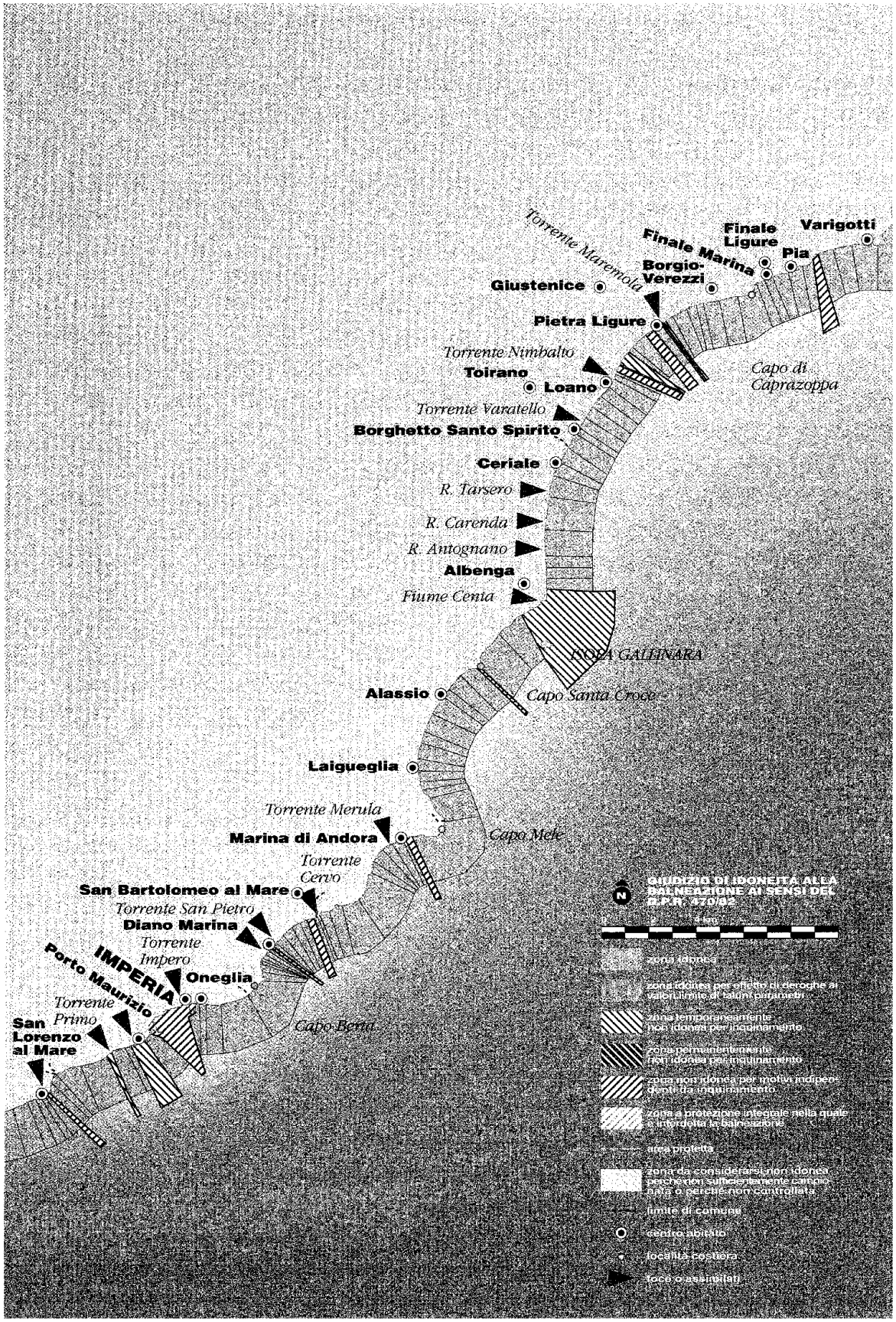
Varigotti
Finale Ligure
Finale Marina
Pia
Borgio-Verezzi
Torrente Maremola
Giustenice
Pietra Ligure
Torrente Nimbalto
Toirano
Loano
Capo di Caprazoppa
Torrente Varatello
Borghetto Santo Spirito
Ceriale
R. Tarsero
R. Carenda
R. Antognano
Albenga
Fiume Centa
ISOLA GALLINARA
Alassio
Capo Santa Croce
Laigueglia
Torrente Merula
Marina di Andora
Capo Mele
Torrente Cervo
San Bartolomeo al Mare
Torrente San Pietro
Diano Marina
Torrente Impero
IMPERIA
Porto Maurizio
Oneglia
Torrente Primo
San Lorenzo al Mare
Capo Berta
GIUDIZIO DI IDONEITÀ ALLA BALNEAZIONE AI SENSI DEL D.P.R. 470/82
zona idonea
zona idonea per effetto di deroghe ai valori limite di taluni parametri
zona temporaneamente non idonea per inquinamento
zona permanentemente non idonea per inquinamento
zona non idonea per motivi indipendenti da inquinamento
zona a protezione integrale nella quale è interdetta la balneazione
area protetta
zona da considerarsi non idonea perché non sufficientemente estesa o perché non controllata
limite di comune
centro abitato
località costiera
foce o assimilati

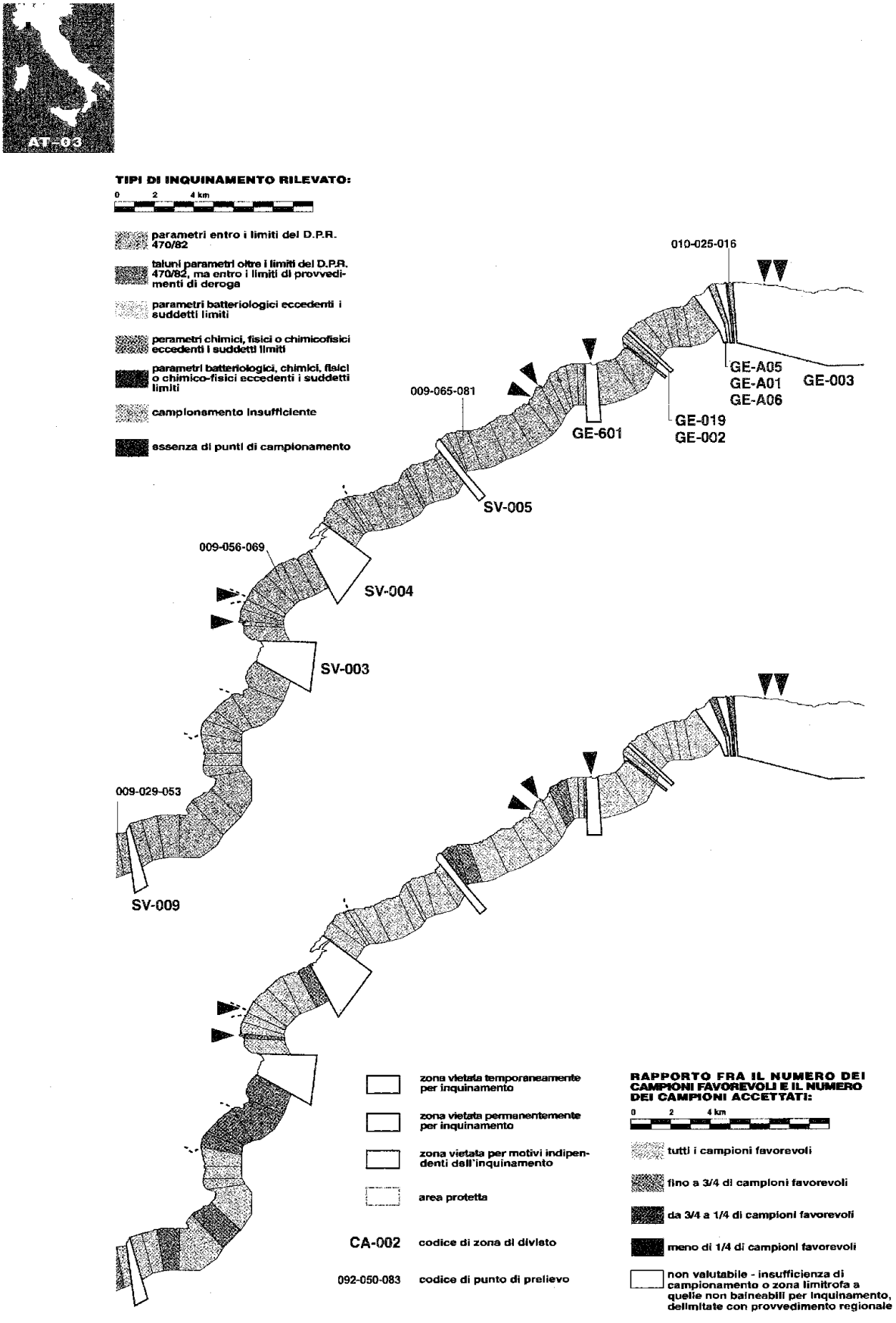
AT-03
TIPI DI INQUINAMENTO RILEVATO:
0 2 4 km
parametri entro i limiti del D.P.R. 470/82
taluni parametri oltre i limiti del D.P.R. 470/82, ma entro i limiti di provvedimenti di deroga
parametri batteriologici eccedenti i suddetti limiti
parametri chimici, fisici o chimicofisici eccedenti i suddetti limiti
parametri batteriologici, chimici, fisici o chimico-fisici eccedenti i suddetti limiti
campionamento insufficiente
assenza di punti di campionamento
010-025-016
GE-A05
GE-A01
GE-A06
GE-003
009-065-081
GE-601
GE-019
GE-002
SV-005
009-056-069
SV-004
SV-003
009-029-053
SV-009
zona vietata temporaneamente per inquinamento
zona vietata permanentemente per inquinamento
zona vietata per motivi indipendenti dall'inquinamento
area protetta
CA-002 codice di zona di divieto
092-050-083 codice di punto di prelievo
RAPPORTO FRA IL NUMERO DEI CAMPIONI FAVOREVOLI E IL NUMERO DEI CAMPIONI ACCETTATI:
0 2 4 km
tutti i campioni favorevoli
fino a 3/4 di campioni favorevoli
da 3/4 a 1/4 di campioni favorevoli
meno di 1/4 di campioni favorevoli
non valutabile - insufficienza di campionamento o zona limitrofa a quelle non balneabili per inquinamento, delimitate con provvedimento regionale

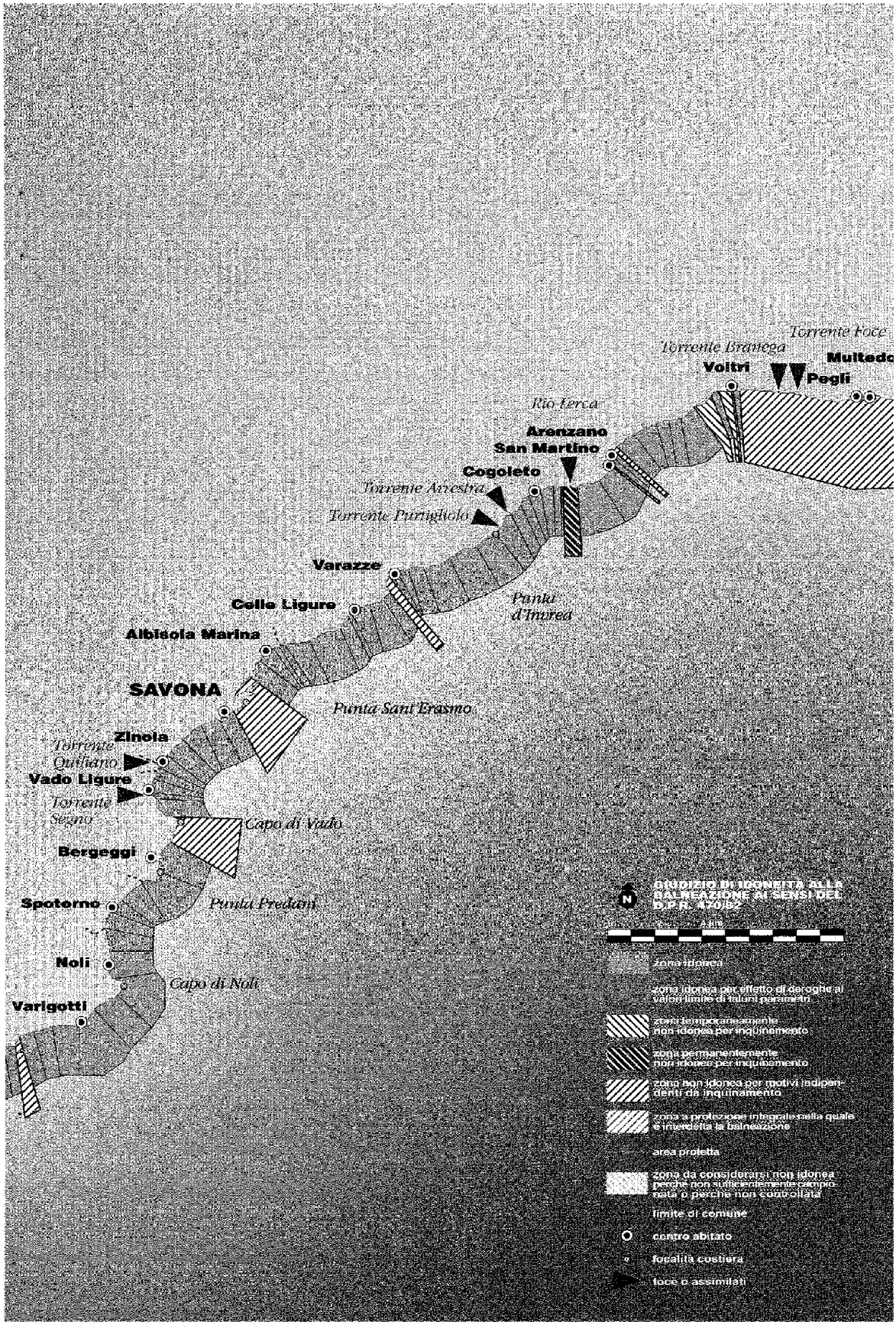
Torrente Foce
Torrente Branega
Multedo
Voltri
Pegli
Rio Lerca
Arenzano
San Martino
Cogoleto
Torrente Arrestra
Torrente Purtigliolo
Varazze
Punta d'Imrea
Celle Ligure
Albisola Marina
SAVONA
Punta Sant Erasmo
Zinola
Torrente Quiliano
Vado Ligure
Torrente Segno
Capo di Vado
Bergeggi
Spotorno
Punta Predani
Noli
Capo di Noli
Varigotti
GIUDIZIO DI IDONEITÀ ALLA BALNEAZIONE AI SENSI DEL D.P.R. 470/82
zona idonea
zona idonea per effetto di deroghe ai valori limite di taluni parametri
zona temporaneamente non idonea per inquinamento
zona permanentemente non idonea per inquinamento
zona non idonea per motivi indipendenti da inquinamento
zona a protezione integrale nella quale è interdetta la balneazione
area protetta
zona da considerarsi non idonea perché non sufficientemente campionata o perché non controllata
limite di comune
centro abitato
località costiera
foce o assimilati



TIPI DI INQUINAMENTO RILEVATO:

0 2 4 km

parametri entro i limiti del D.P.R. 470/82

taluni parametri oltre i limiti del D.P.R. 470/82, ma entro i limiti di provvedimenti di deroga

parametri batteriologici eccedenti i suddetti limiti

parametri chimici, fisici o chimicofisici eccedenti i suddetti limiti

parametri batteriologici, chimici, fisici o chimico-fisici eccedenti i suddetti limiti

campionamento insufficiente

assenza di punti di campionamento

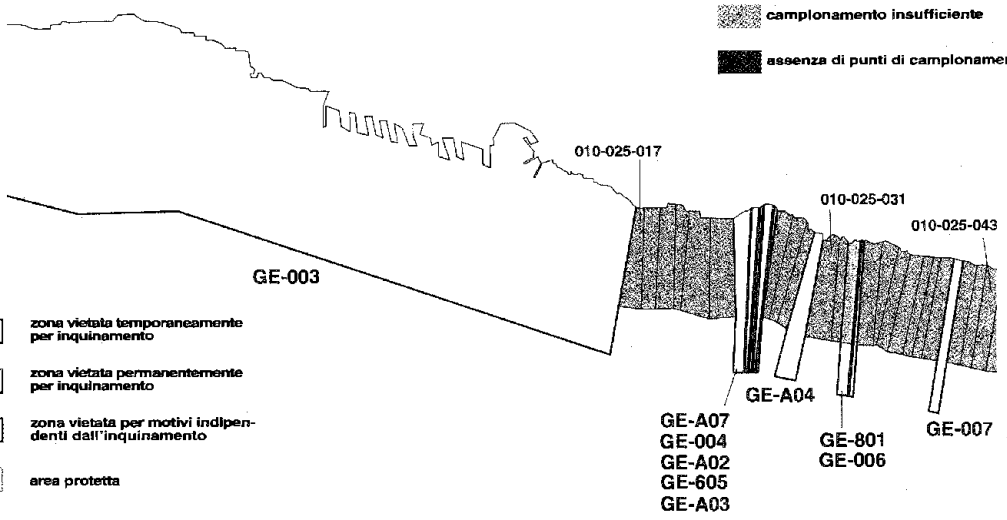

zona vietata temporaneamente per inquinamento

zona vietata permanentemente per inquinamento

zona vietata per motivi indipendenti dall'inquinamento

area protetta

CA-002 codice di zona di divieto

092-050-083 codice di punto di prelievo

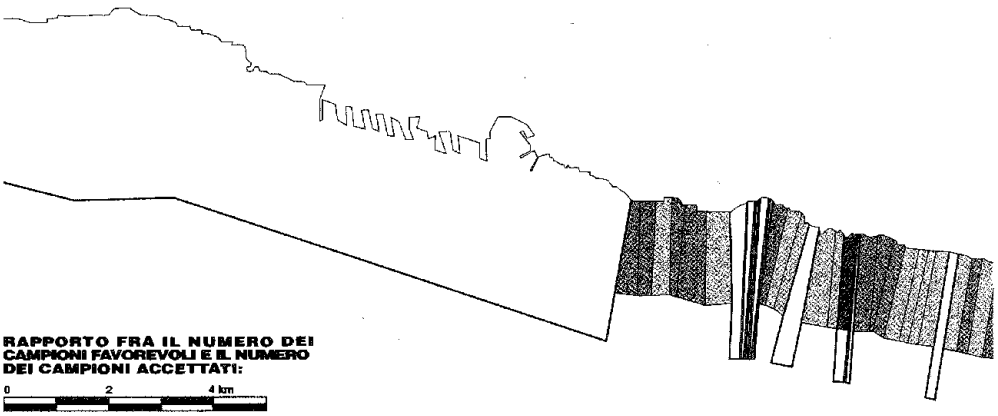

RAPPORTO FRA IL NUMERO DEI CAMPIONI FAVOREVOLI E IL NUMERO DEI CAMPIONI ACCETTATI:

0 2 4 km

tutti i campioni favorevoli

fino a 3/4 di campioni favorevoli

da 3/4 a 1/4 di campioni favorevoli

meno di 1/4 di campioni favorevoli

non valutabile - insufficienza di campionamento o zona limitrofa a quelle non balneabili per inquinamento, delimitate con provvedimento regionale

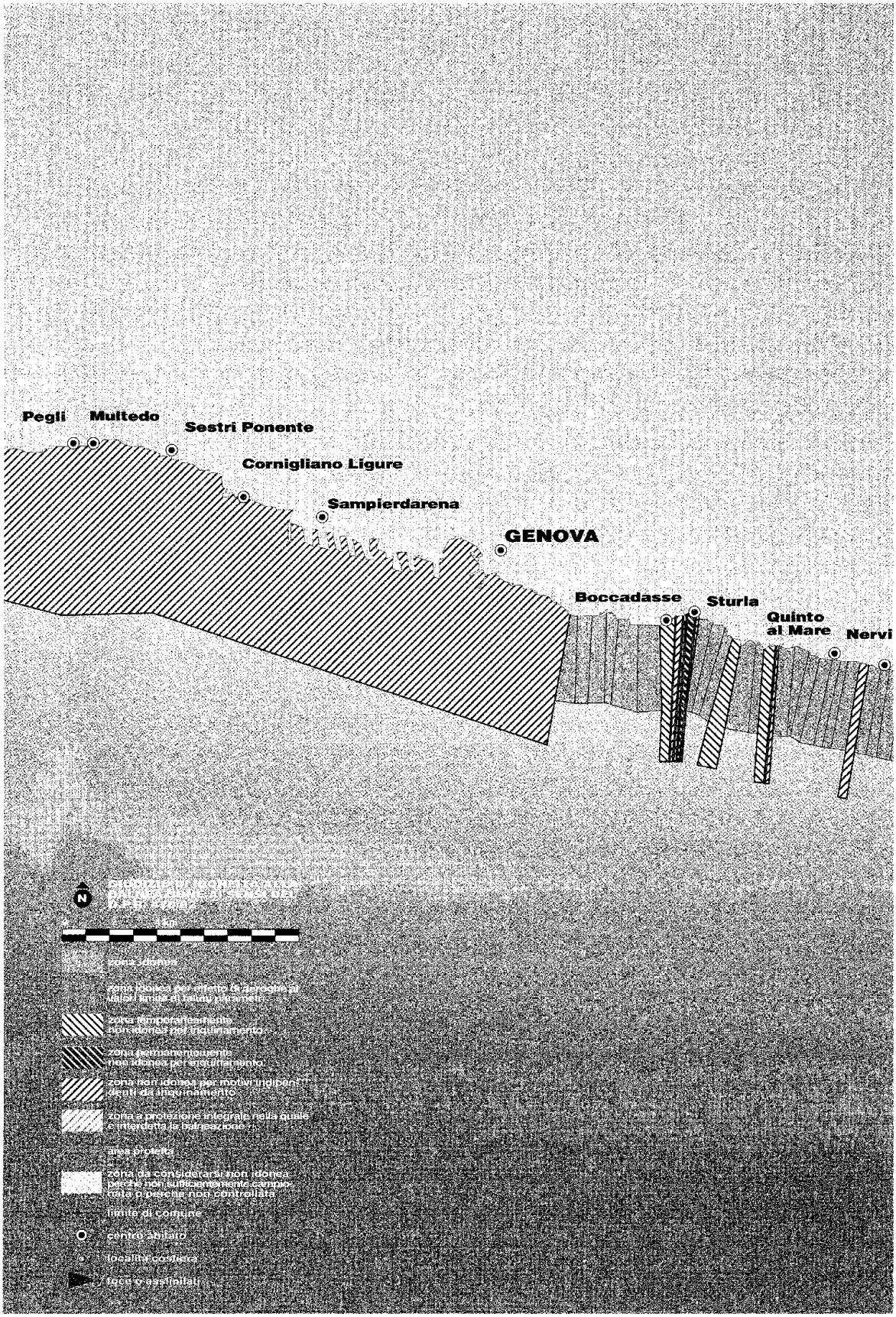
Pegli
Multedo
Sestri Ponente
Cornigliano Ligure
Sampierdarena
GENOVA
Boccadasse
Sturla
Quinto al Mare
Nervi
N
zona idonea
zona idonea per effetto di deroghe ai valori limite di taluni parametri
zona temporaneamente non idonea per inquinamento
zona permanentemente non idonea per inquinamento
zona non idonea per motivi indipendenti da inquinamento
zona a protezione integrale nella quale è interdetta la balneazione
area protetta
zona da considerarsi non idonea perché non sufficientemente campionata o perché non controllata
limite di comune
centro abitato
località costiera
foce o assimilati


AT-04 b

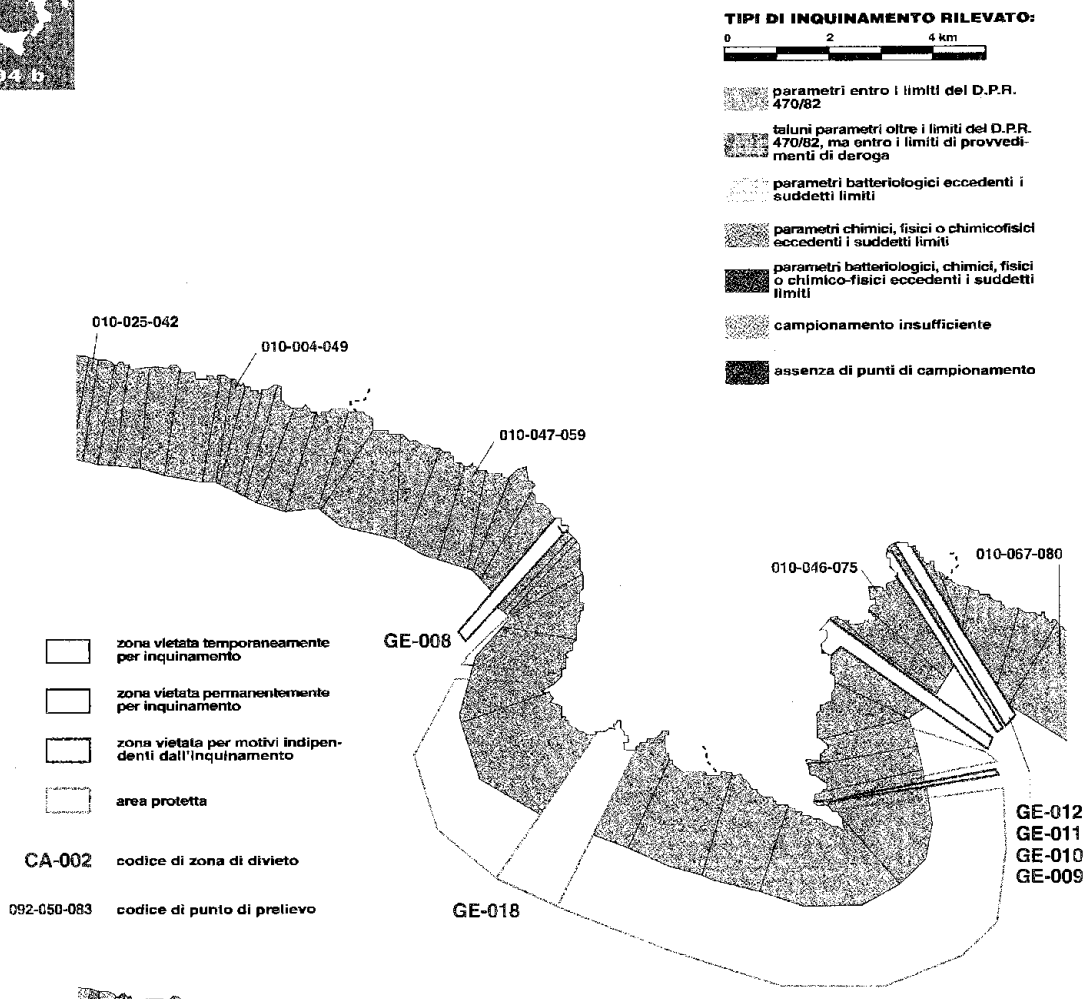
TIPI DI INQUINAMENTO RILEVATO:
0
2
4 km
parametri entro i limiti del D.P.R. 470/82
taluni parametri oltre i limiti del D.P.R. 470/82, ma entro i limiti di provvedimenti di deroga
parametri batteriologici eccedenti i suddetti limiti
parametri chimici, fisici o chimicofisici eccedenti i suddetti limiti
parametri batteriologici, chimici, fisici o chimico-fisici eccedenti i suddetti limiti
campionamento insufficiente
assenza di punti di campionamento
010-025-042
010-004-049
010-047-059
010-046-075
010-067-080
GE-008
GE-012
GE-011
GE-010
GE-009
GE-018
zona vietata temporaneamente per inquinamento
zona vietata permanentemente per inquinamento
zona vietata per motivi indipendenti dall'inquinamento
area protetta
CA-002
codice di zona di divieto
092-050-083
codice di punto di prelievo

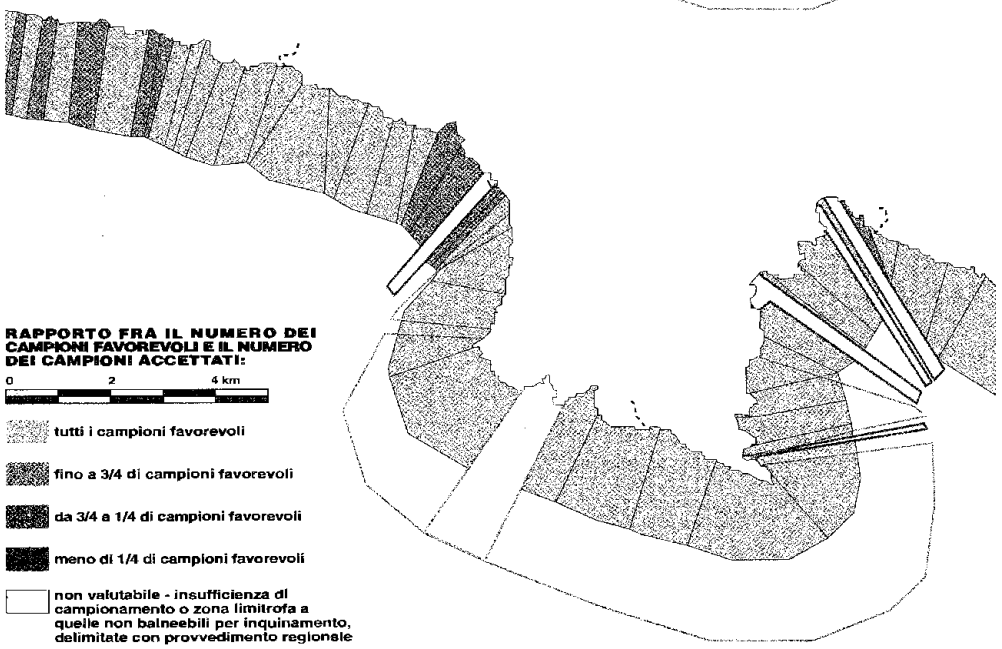
RAPPORTO FRA IL NUMERO DEI CAMPIONI FAVOREVOLI E IL NUMERO DEI CAMPIONI ACCETTATI:
0
2
4 km
tutti i campioni favorevoli
fino a 3/4 di campioni favorevoli
da 3/4 a 1/4 di campioni favorevoli
meno di 1/4 di campioni favorevoli
non valutabile - insufficienza di campionamento o zona limitrofa a quelle non balneebili per inquinamento, delimitate con provvedimento regionale

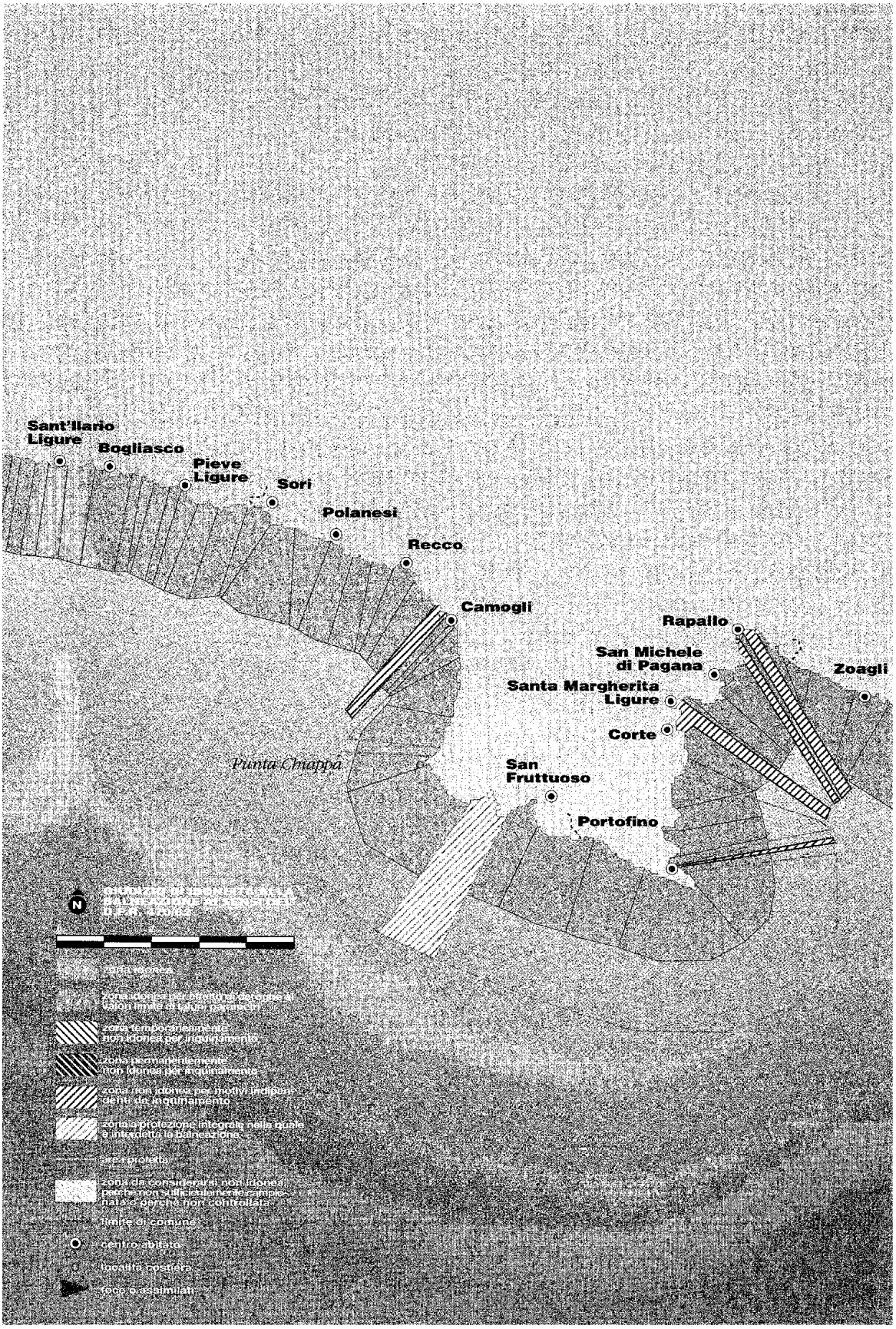
Sant'Ilario Ligure
Bogliasco
Pieve Ligure
Sori
Polanesi
Recco
Camogli
Rapallo
San Michele di Pagana
Zoagli
Santa Margherita Ligure
Corte
Punta Chiappa
San Fruttuoso
Portofino
N
zona temporaneamente non idonea per inquinamento
zona permanentemente non idonea per inquinamento
zona non idonea per motivi indipendenti dall'inquinamento
zona da considerarsi non idonea perché non sufficientemente campionata e perché non controllata
limite di comune
centro abitato
località costiera
foce o assimilati



TIPI DI INQUINAMENTO RILEVATO:

0 2 4 km

parametri entro i limiti del D.P.R. 470/82

taluni parametri oltre i limiti del D.P.R. 470/82, ma entro i limiti di provvedimenti di deroga

parametri batteriologici eccedenti i suddetti limiti

parametri chimici, fisici o chimicofisici eccedenti i suddetti limiti

parametri batteriologici, chimici, fisici o chimico-fisici eccedenti i suddetti limiti

campionamento insufficiente

assenza di punti di campionamento

010-067-081

GE-013
GE-014
GE-015
GE-016
GE-017

010-059-125

011-012-069

011-017-068

011-030-

SP-102

zona vietata temporaneamente per inquinamento

zona vietata permanentemente per inquinamento

zona vietata per motivi indipendenti dall'inquinamento

area protetta

CA-002 codice di zona di divieto

092-050-083 codice di punto di prelievo

RAPPORTO FRA IL NUMERO DEI CAMPIONI FAVOREVOLI E IL NUMERO DEI CAMPIONI ACCETTATI:

0 2 4 km

tutti i campioni favorevoli

fino a 3/4 di campioni favorevoli

da 3/4 a 1/4 di campioni favorevoli

meno di 1/4 di campioni favorevoli

non valutabile - insufficienza di campionamento o zona limitrofa a quelle non balneabili per inquinamento, delimitate con provvedimento regionale

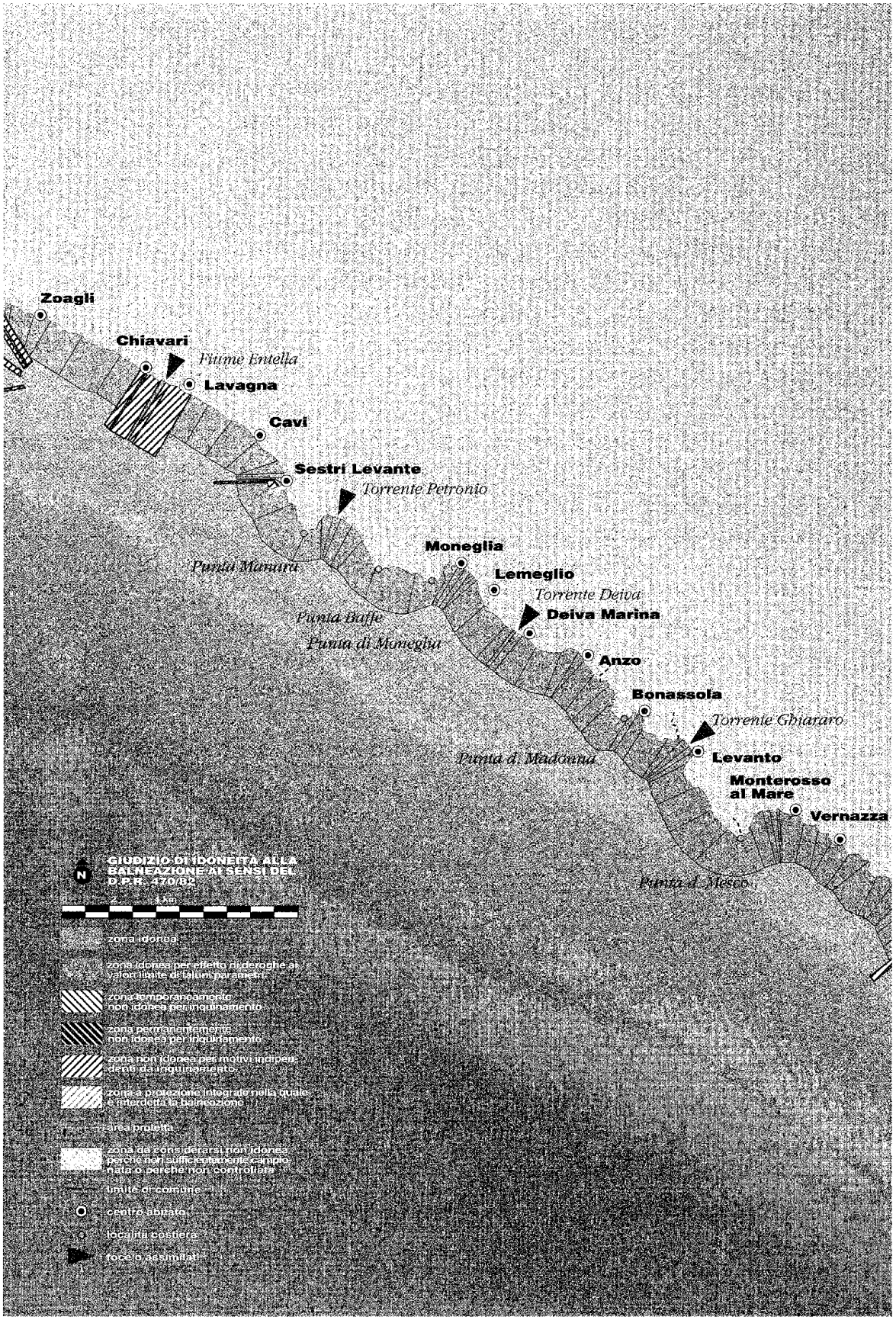
Zoagli
Chiavari
Fiume Entella
Lavagna
Cavi
Sestri Levante
Torrente Petronio
Moneglia
Punta Manara
Lemeglio
Torrente Deiva
Deiva Marina
Punta Baffe
Punta di Moneglia
Anzo
Bonassola
Torrente Ghiararo
Punta d. Madonna
Levanto
Monterosso al Mare
Vernazza
Punta d. Mesco
N
GIUDIZIO DI IDONEITÀ ALLA BALNEAZIONE AI SENSI DEL D.P.R. 470/82
0 2 4 km
zona idonea
zona idonea per effetto di deroghe ai valori limite di taluni parametri
zona temporaneamente non idonea per inquinamento
zona permanentemente non idonea per inquinamento
zona non idonea per motivi indipendenti da inquinamento
zona a protezione integrale nella quale è interdetta la balneazione
area protetta
zona da considerarsi non idonea perché non sufficientemente campionata o perché non controllata
limite di comune
centro abitato
località costiera
foce o assimilati

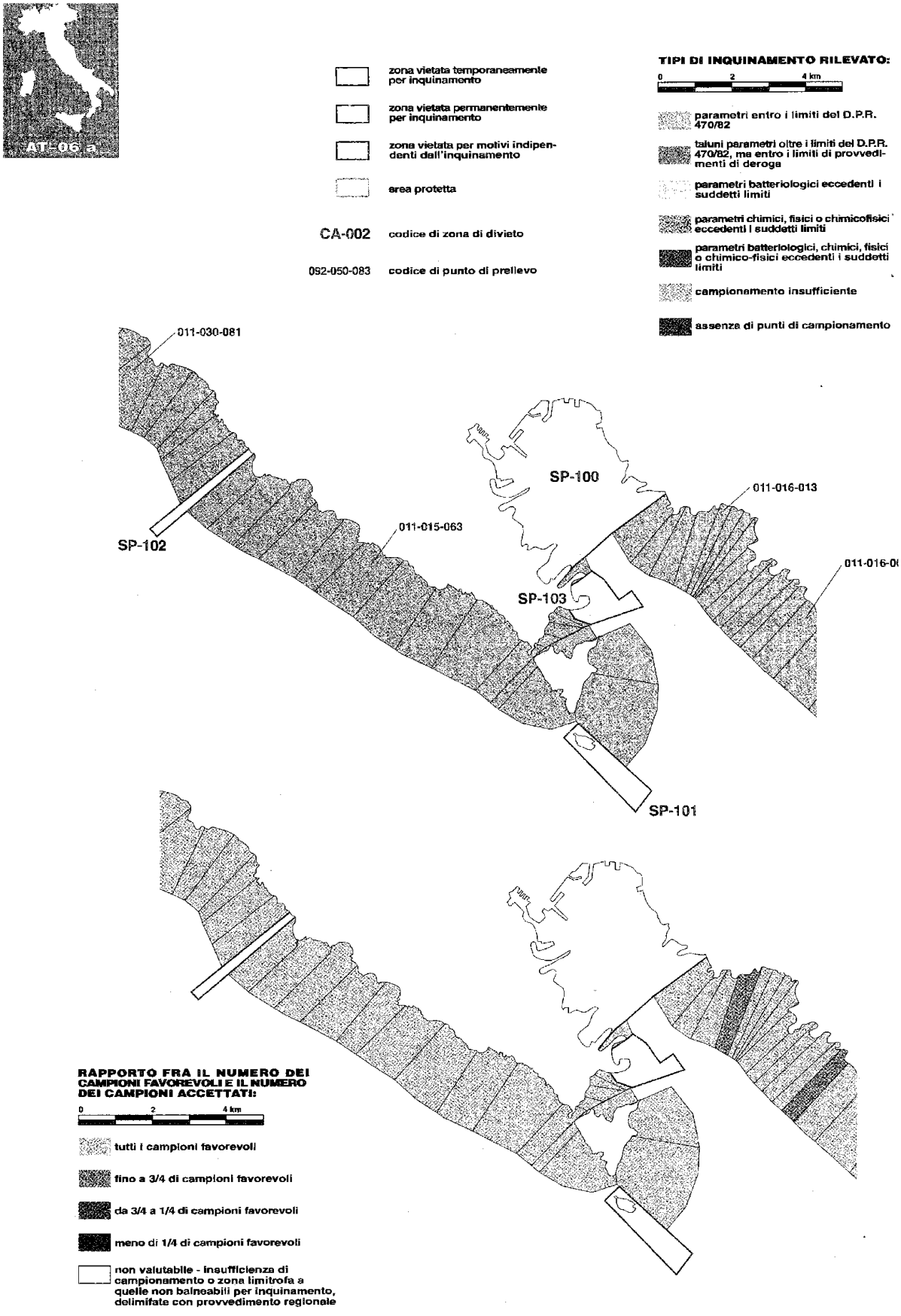
AT-06 a
zona vietata temporaneamente per inquinamento
zona vietata permanentemente per inquinamento
zona vietata per motivi indipendenti dall'inquinamento
area protetta
CA-002 codice di zona di divieto
092-050-083 codice di punto di prelievo
TIPI DI INQUINAMENTO RILEVATO:
0 2 4 km
parametri entro i limiti del D.P.R. 470/82
taluni parametri oltre i limiti del D.P.R. 470/82, ma entro i limiti di provvedimenti di deroga
parametri batteriologici eccedenti i suddetti limiti
parametri chimici, fisici o chimicofisici eccedenti i suddetti limiti
parametri batteriologici, chimici, fisici o chimico-fisici eccedenti i suddetti limiti
campionamento insufficiente
assenza di punti di campionamento
011-030-081
SP-102
011-015-063
SP-100
SP-103
011-016-013
011-016-0
SP-101
RAPPORTO FRA IL NUMERO DEI CAMPIONI FAVOREVOLI E IL NUMERO DEI CAMPIONI ACCETTATI:
0 2 4 km
tutti i campioni favorevoli
fino a 3/4 di campioni favorevoli
da 3/4 a 1/4 di campioni favorevoli
meno di 1/4 di campioni favorevoli
non valutabile - insufficienza di campionamento o zona limitrofa a quelle non balneabili per inquinamento, delimitate con provvedimento regionale

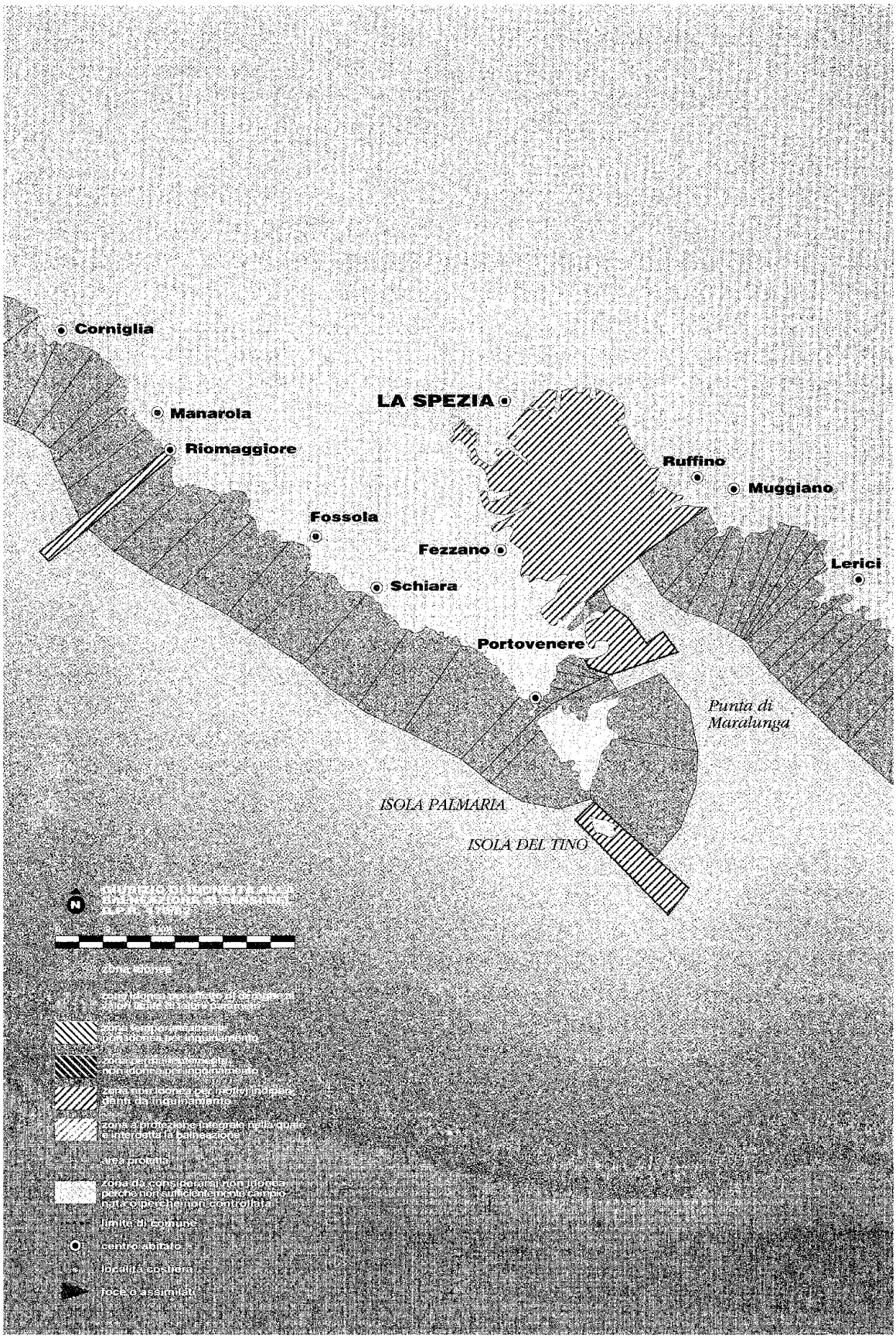
Corniglia
Manarola
Riomaggiore
LA SPEZIA
Ruffino
Muggiano
Fossola
Fezzano
Lerici
Schiara
Portovenere
Punta di Maralunga
ISOLA PALMARIA
ISOLA DEL TINO
N
zona idonea
area protetta
limite di comune
centro abitato
località costiera
foce o assimilati



TIPI DI INQUINAMENTO RILEVATO:

0 2 4 km

parametri entro i limiti del D.P.R. 470/82

taluni parametri oltre i limiti del D.P.R. 470/82, ma entro i limiti di provvedimenti di deroga

parametri batteriologici eccedenti i suddetti limiti

parametri chimici, fisici o chimicofisici eccedenti i suddetti limiti

parametri batteriologici, chimici, fisici o chimico-fisici eccedenti i suddetti limiti

campionamento insufficiente

assenza di punti di campionamento

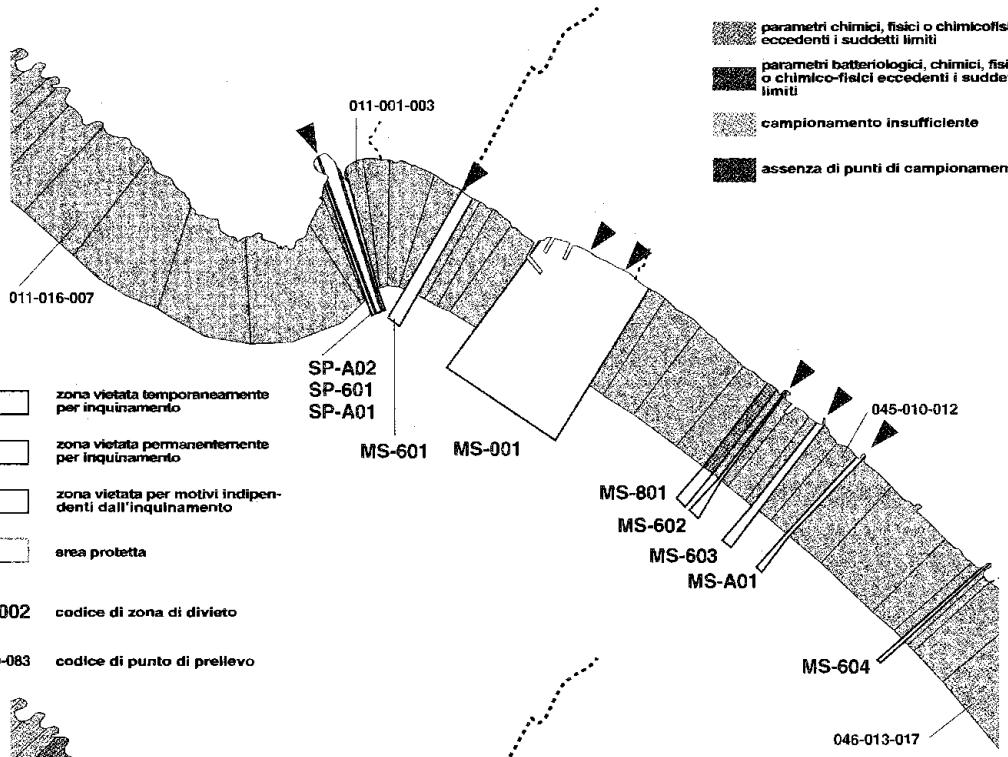

zona vietata temporaneamente per inquinamento

zona vietata permanentemente per inquinamento

zona vietata per motivi indipendenti dall'inquinamento

area protetta

CA-002 codice di zona di divieto

092-050-083 codice di punto di prelievo

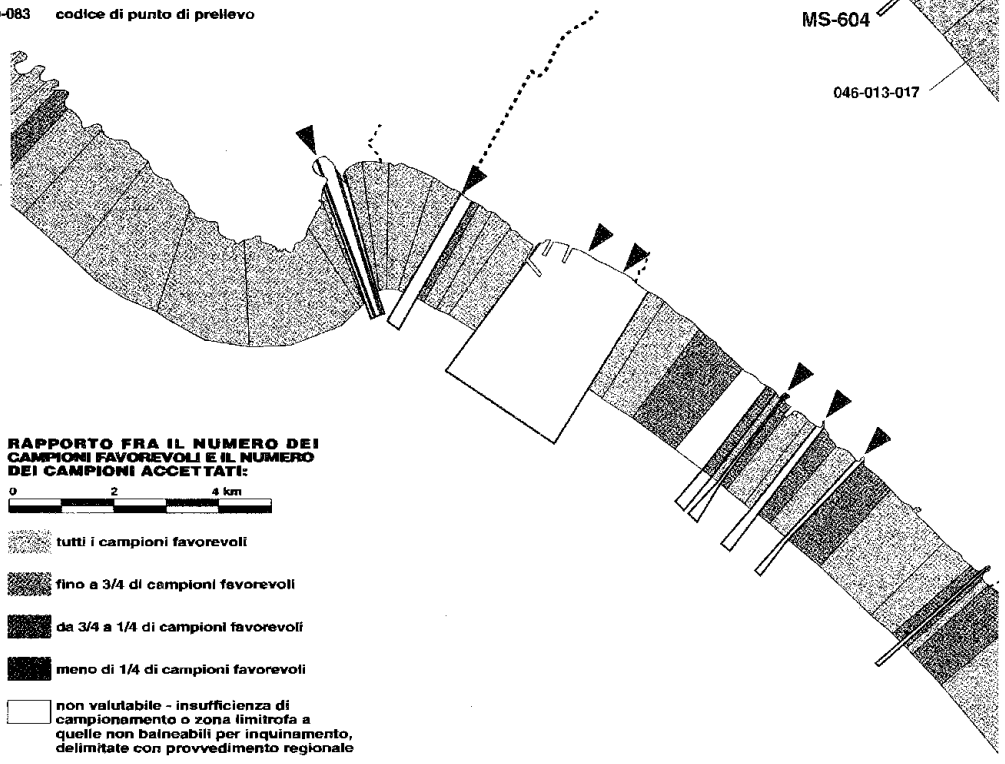

RAPPORTO FRA IL NUMERO DEI CAMPIONI FAVOREVOLI E IL NUMERO DEI CAMPIONI ACCETTATI:

0 2 4 km

tutti i campioni favorevoli

fino a 3/4 di campioni favorevoli

da 3/4 a 1/4 di campioni favorevoli

meno di 1/4 di campioni favorevoli

non valutabile - insufficienza di campionamento o zona limitrofa a quelle non balneabili per inquinamento, delimitate con provvedimento regionale

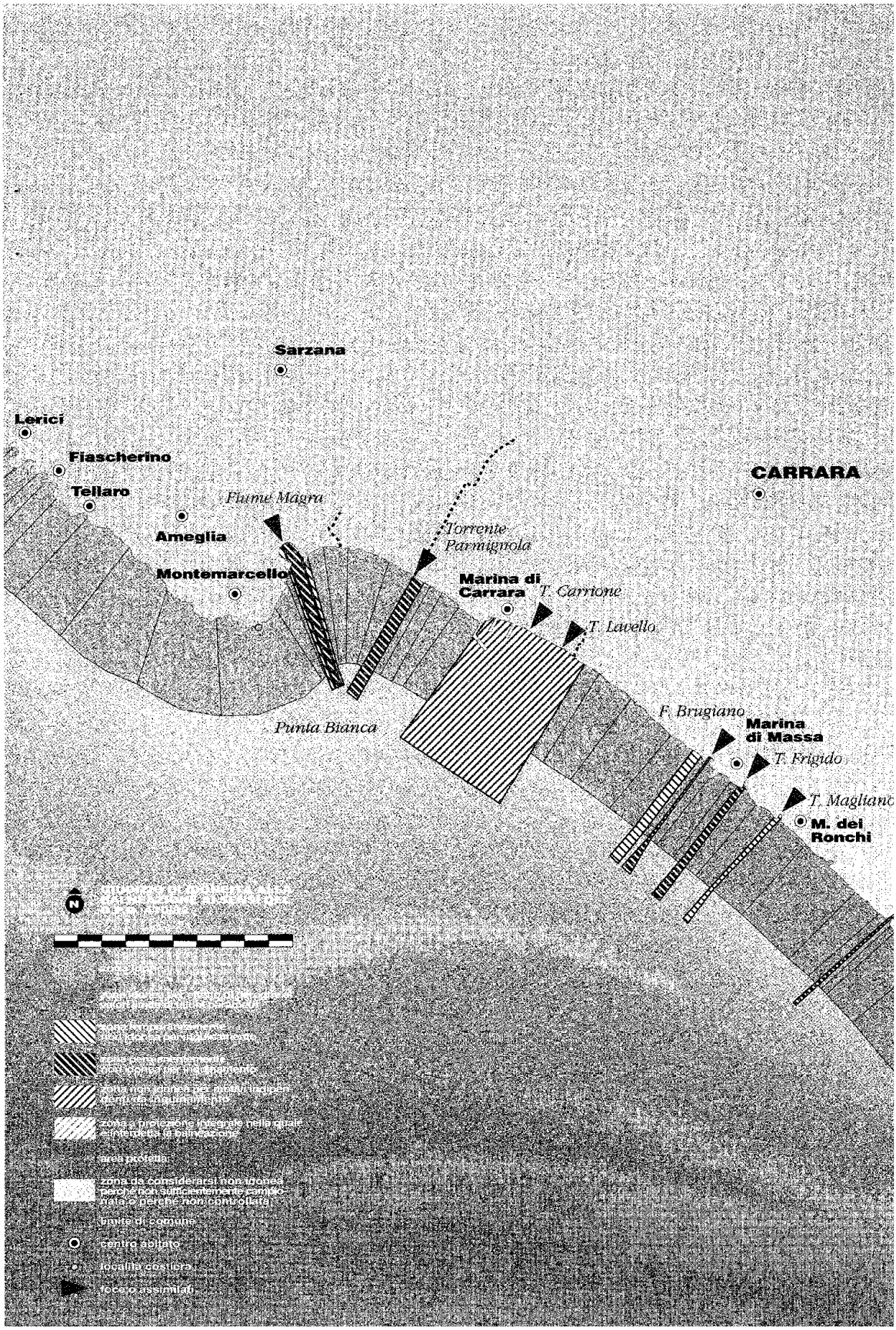
Sarzana
Lerici
Fiascherino
Tellaro
Ameglia
Montemarcello
Fiume Magra
Torrente Parmignola
CARRARA
Marina di Carrara
T. Carrione
T. Lavello
Punta Bianca
F. Brugiano
Marina di Massa
T. Frigido
T. Magliano
M. dei Ronchi
N
area protetta
zona da considerarsi non idonea perché non sufficientemente protetta o perché non controllata
limite di comune
centro abitato
località costiera
foce o assimilati

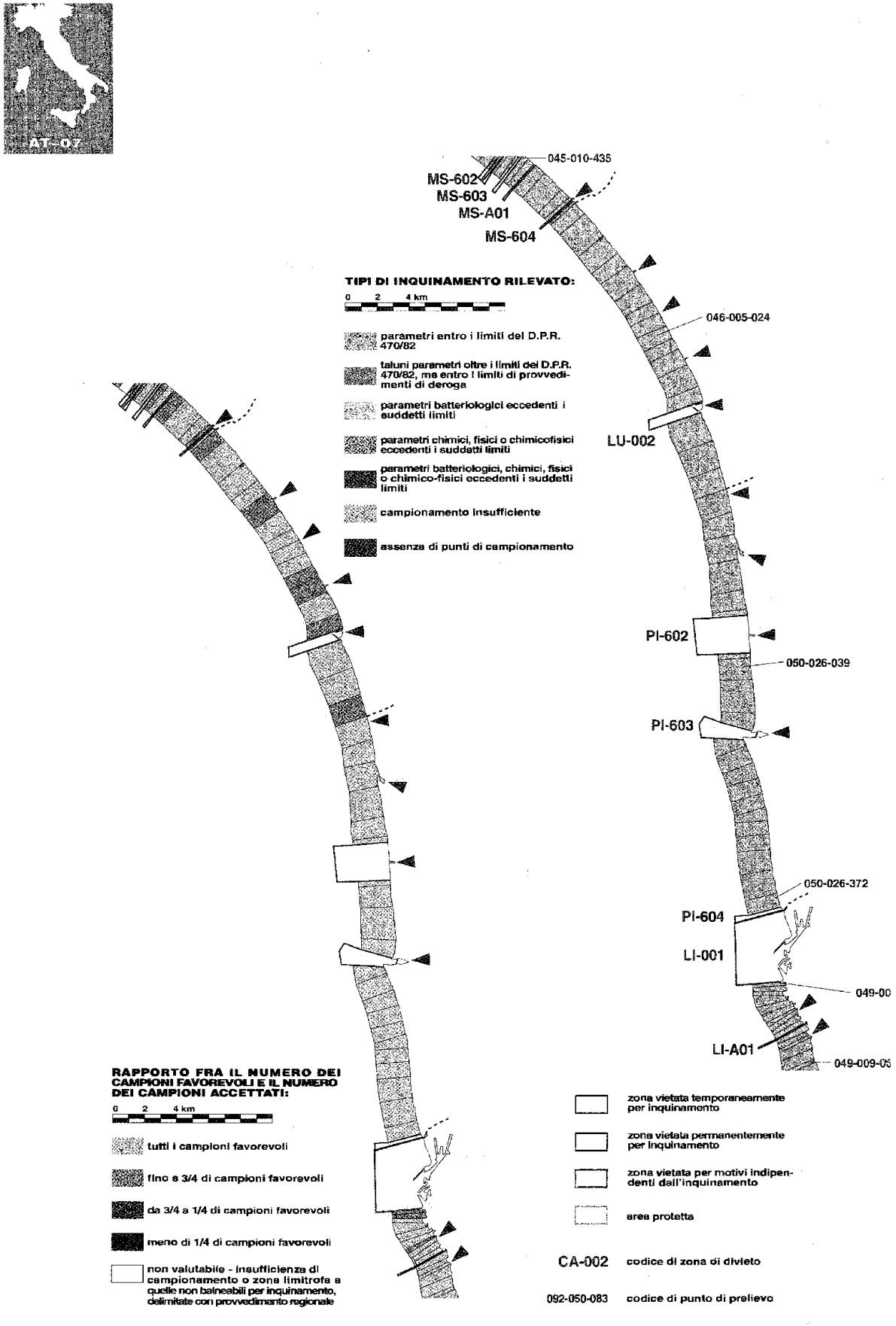
AT-07
045-010-435
MS-602
MS-603
MS-A01
MS-604
TIPI DI INQUINAMENTO RILEVATO:
0 2 4 km
parametri entro i limiti del D.P.R. 470/82
taluni parametri oltre i limiti del D.P.R. 470/82, ma entro i limiti di provvedimenti di deroga
parametri batteriologici eccedenti i suddetti limiti
parametri chimici, fisici o chimicofisici eccedenti i suddetti limiti
parametri batteriologici, chimici, fisici o chimico-fisici eccedenti i suddetti limiti
campionamento insufficiente
assenza di punti di campionamento
046-005-024
LU-002
PI-602
050-026-039
PI-603
050-026-372
PI-604
LI-001
049-00
LI-A01
049-009-0
RAPPORTO FRA IL NUMERO DEI CAMPIONI FAVOREVOLI E IL NUMERO DEI CAMPIONI ACCETTATI:
0 2 4 km
tutti i campioni favorevoli
fino a 3/4 di campioni favorevoli
da 3/4 a 1/4 di campioni favorevoli
meno di 1/4 di campioni favorevoli
non valutabile - insufficienza di campionamento o zona limitrofa a quelle non balneabili per inquinamento, delimitate con provvedimento regionale
zona vietata temporaneamente per inquinamento
zona vietata permanentemente per inquinamento
zona vietata per motivi indipendenti dall'inquinamento
area protetta
CA-002 codice di zona di divieto
092-050-083 codice di punto di prelievo

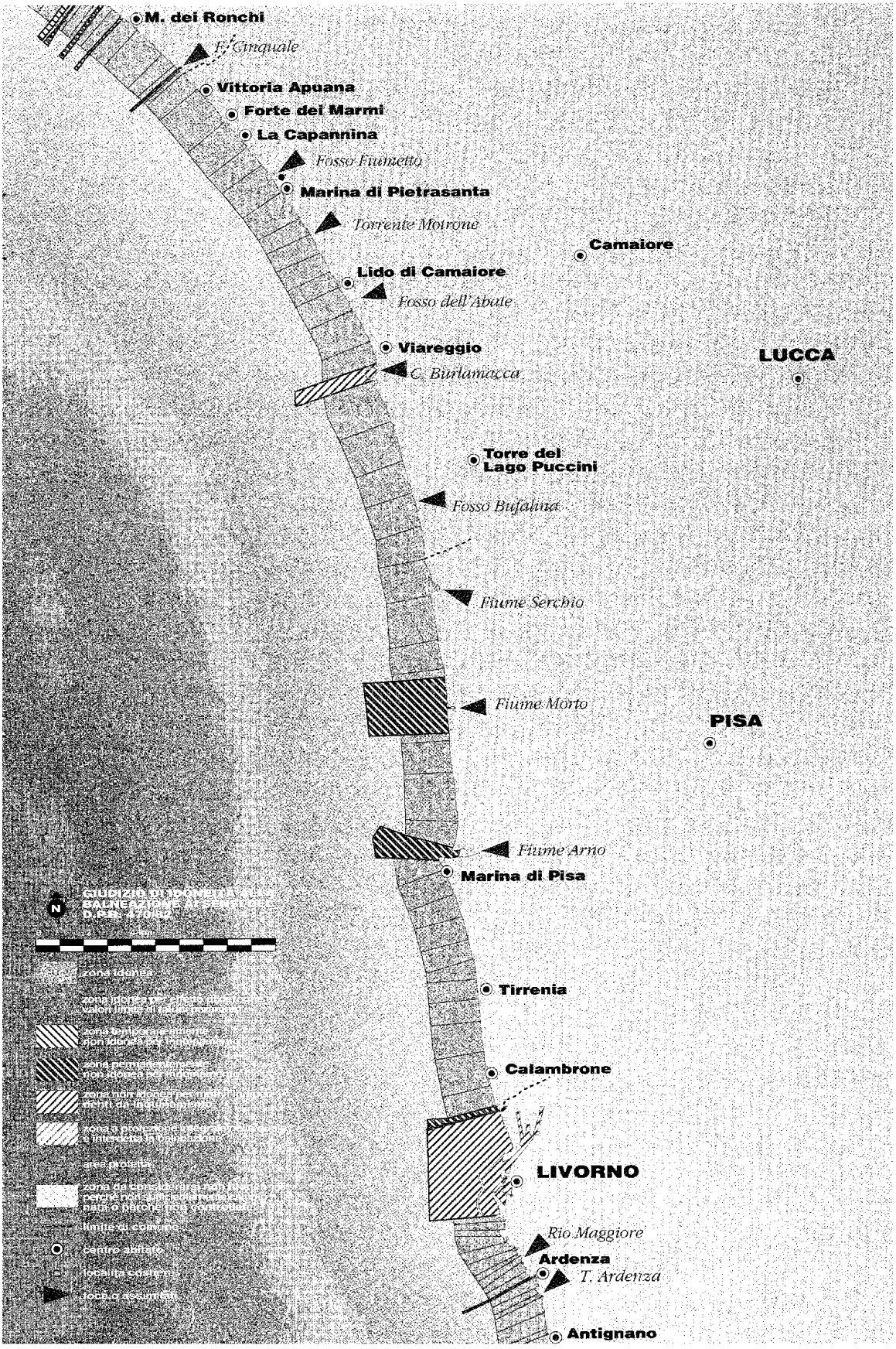
M. dei Ronchi
F. Cinquale
Vittoria Apuana
Forte dei Marmi
La Capannina
Fosso Fiumetto
Marina di Pietrasanta
Torrente Motrone
Camaiore
Lido di Camaiore
Fosso dell'Abate
Viareggio
C. Burlamacca
LUCCA
Torre del Lago Puccini
Fosso Bufalina
Fiume Serchio
Fiume Morto
PISA
Fiume Arno
Marina di Pisa
Tirrenia
Calambrone
LIVORNO
Rio Maggiore
Ardenza
T. Ardenza
Antignano

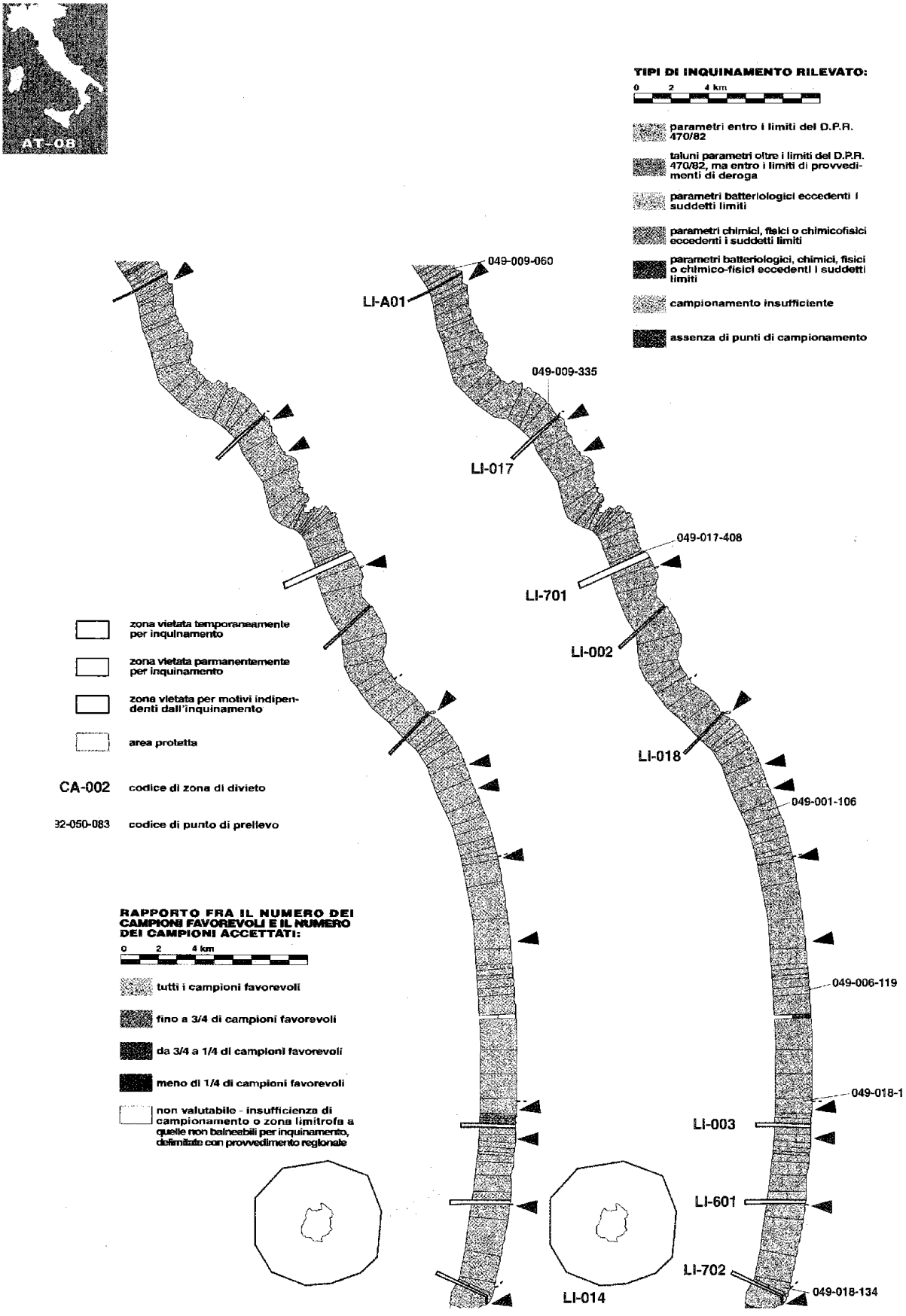
AT-08
TIPI DI INQUINAMENTO RILEVATO:
0 2 4 km
parametri entro i limiti del D.P.R. 470/82
taluni parametri oltre i limiti del D.P.R. 470/82, ma entro i limiti di provvedimenti di deroga
parametri batteriologici eccedenti i suddetti limiti
parametri chimici, fisici o chimicofisici eccedenti i suddetti limiti
parametri batteriologici, chimici, fisici o chimico-fisici eccedenti i suddetti limiti
campionamento insufficiente
assenza di punti di campionamento
049-009-060
LI-A01
049-009-335
LI-017
049-017-408
LI-701
LI-002
LI-018
049-001-106
049-006-119
049-018-1
LI-003
LI-601
LI-702
049-018-134
LI-014
zona vietata temporaneamente per inquinamento
zona vietata permanentemente per inquinamento
zona vietata per motivi indipendenti dall'inquinamento
area protetta
CA-002 codice di zona di divieto
32-050-083 codice di punto di prelievo
RAPPORTO FRA IL NUMERO DEI CAMPIONI FAVOREVOLI E IL NUMERO DEI CAMPIONI ACCETTATI:
0 2 4 km
tutti i campioni favorevoli
fino a 3/4 di campioni favorevoli
da 3/4 a 1/4 di campioni favorevoli
meno di 1/4 di campioni favorevoli
non valutabile - insufficienza di campionamento o zona limitrofa a quelle non balneabili per inquinamento, delimitate con provvedimento regionale

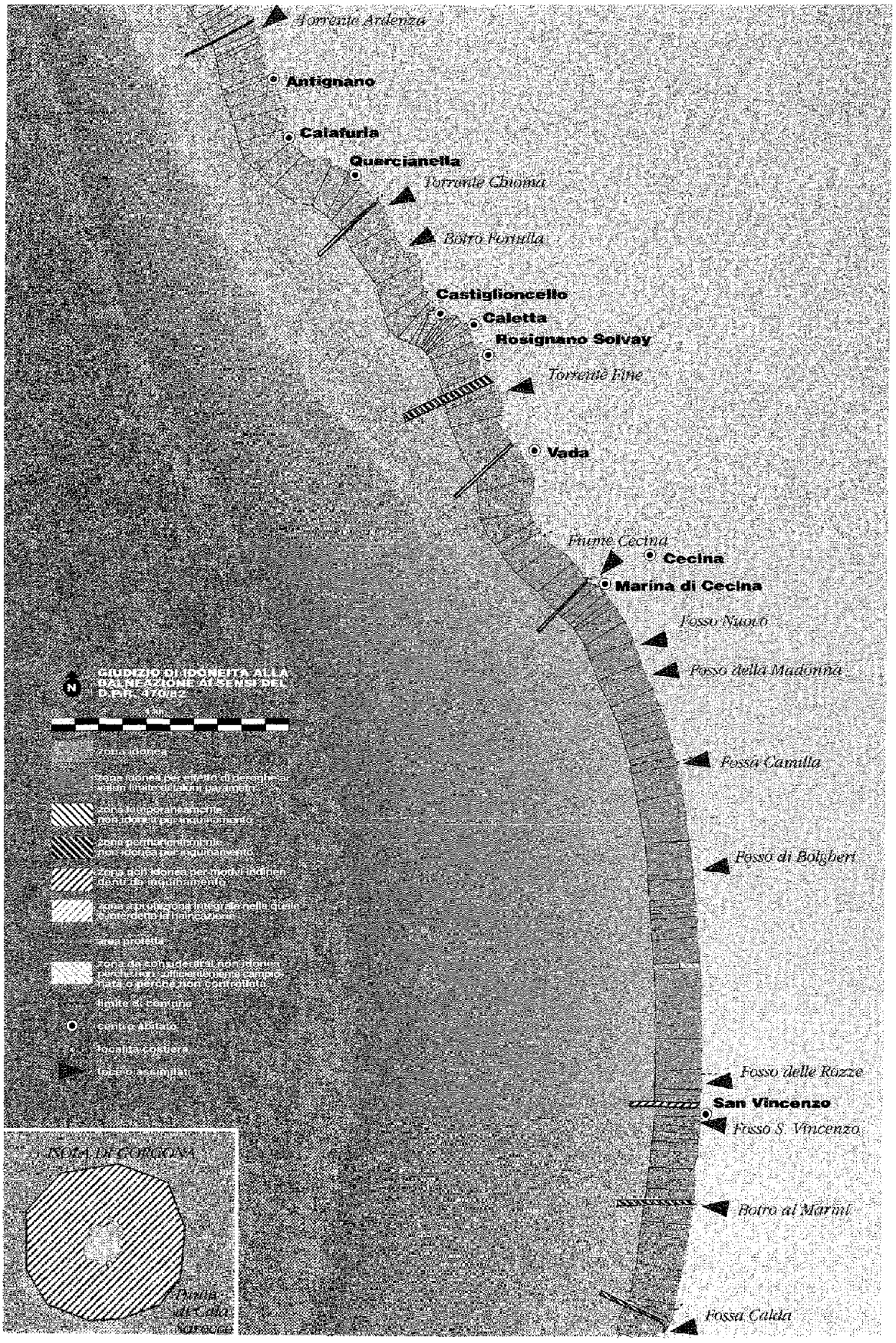
Torrente Ardenza
Antignano
Calafuria
Quercianella
Torrente Chioma
Botro Fortulla
Castiglioncello
Caletta
Rosignano Solvay
Torrente Fine
Vada
Fiume Cecina
Cecina
Marina di Cecina
Fosso Nuovo
Fosso della Madonna
Fossa Camilla
Fosso di Bolgheri
Fosso delle Rozze
San Vincenzo
Fosso S. Vincenzo
Botro al Marini
Fossa Calda
GIUDIZIO DI IDONEITA ALLA BALNEAZIONE AI SENSI DEL D.P.R. 470/82
N
zona idonea
area protetta
limite di comune
centro abitato
località costiera
foce o assimilati
ISOLA DI GORGONA
Punta di Cala Sarocco

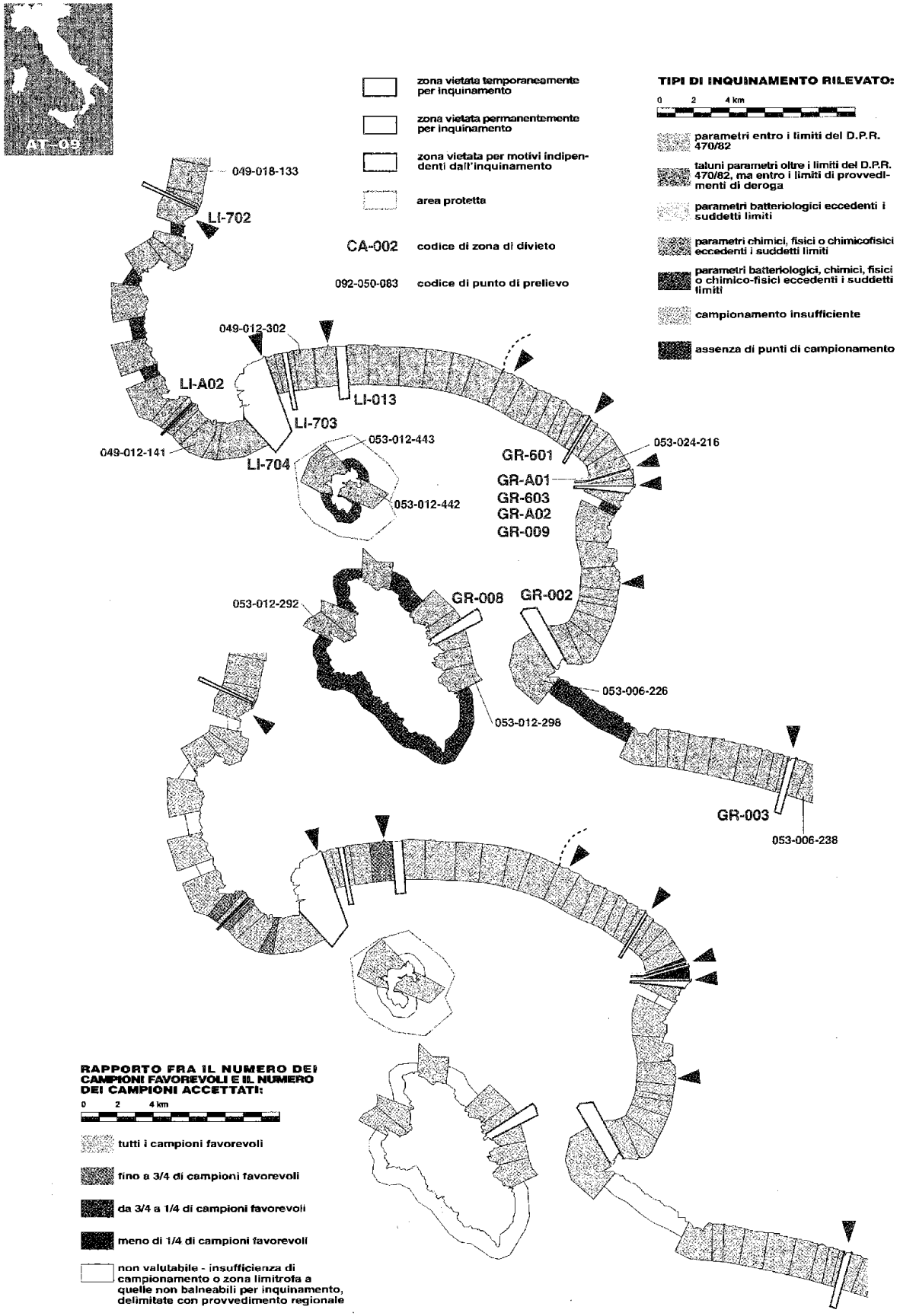
AT-09
zona vietata temporaneamente per inquinamento
zona vietata permanentemente per inquinamento
zona vietata per motivi indipendenti dall'inquinamento
area protetta
CA-002 codice di zona di divieto
092-050-083 codice di punto di prelievo
TIPI DI INQUINAMENTO RILEVATO:
0 2 4 km
parametri entro i limiti del D.P.R. 470/82
taluni parametri oltre i limiti del D.P.R. 470/82, ma entro i limiti di provvedimenti di deroga
parametri batteriologici eccedenti i suddetti limiti
parametri chimici, fisici o chimicofisici eccedenti i suddetti limiti
parametri batteriologici, chimici, fisici o chimico-fisici eccedenti i suddetti limiti
campionamento insufficiente
assenza di punti di campionamento
049-018-133
LI-702
049-012-302
LI-A02
LI-013
LI-703
049-012-141
LI-704
053-012-443
053-012-442
GR-601
GR-A01
GR-603
GR-A02
GR-009
053-024-216
053-012-292
GR-008
GR-002
053-006-226
053-012-298
GR-003
053-006-238
RAPPORTO FRA IL NUMERO DEI CAMPIONI FAVOREVOLI E IL NUMERO DEI CAMPIONI ACCETTATI:
0 2 4 km
tutti i campioni favorevoli
fino a 3/4 di campioni favorevoli
da 3/4 a 1/4 di campioni favorevoli
meno di 1/4 di campioni favorevoli
non valutabile - insufficienza di campionamento o zona limitrofa a quelle non balneabili per inquinamento, delimitate con provvedimento regionale

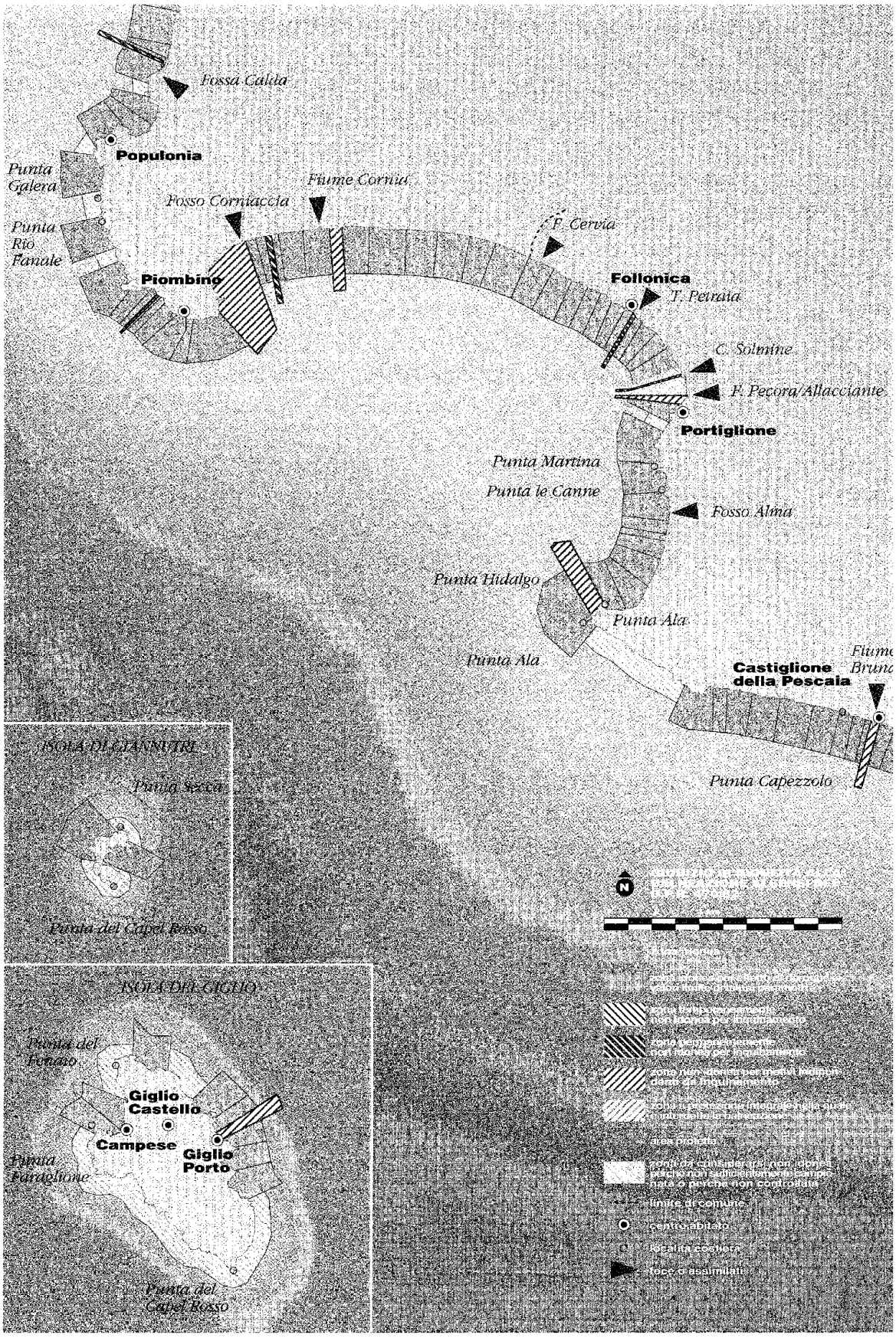
Fossa Calda
Populonia
Punta Galera
Fiume Cornia
Fosso Corniaccia
Punta Rio Fanale
F. Cervia
Piombino
Follonica
T. Petraia
C. Solmine
F. Pecora/Allacciante
Portiglione
Punta Martina
Punta le Canne
Fosso Alma
Punta Hidalgo
Punta Ala
Punta Ala
Castiglione della Pescaia
Punta Capezzolo
ISOLA DI GIANNUTRI
Punta Secca
Punta del Capel Rosso
ISOLA DEL GIGLIO
Punta del Fenaio
Giglio Castello
Campese
Giglio Porto
Punta Faraglione
Punta del Capel Rosso
N
area protetta
limite di comune
centro abitato
località costiera
foce o assimilati

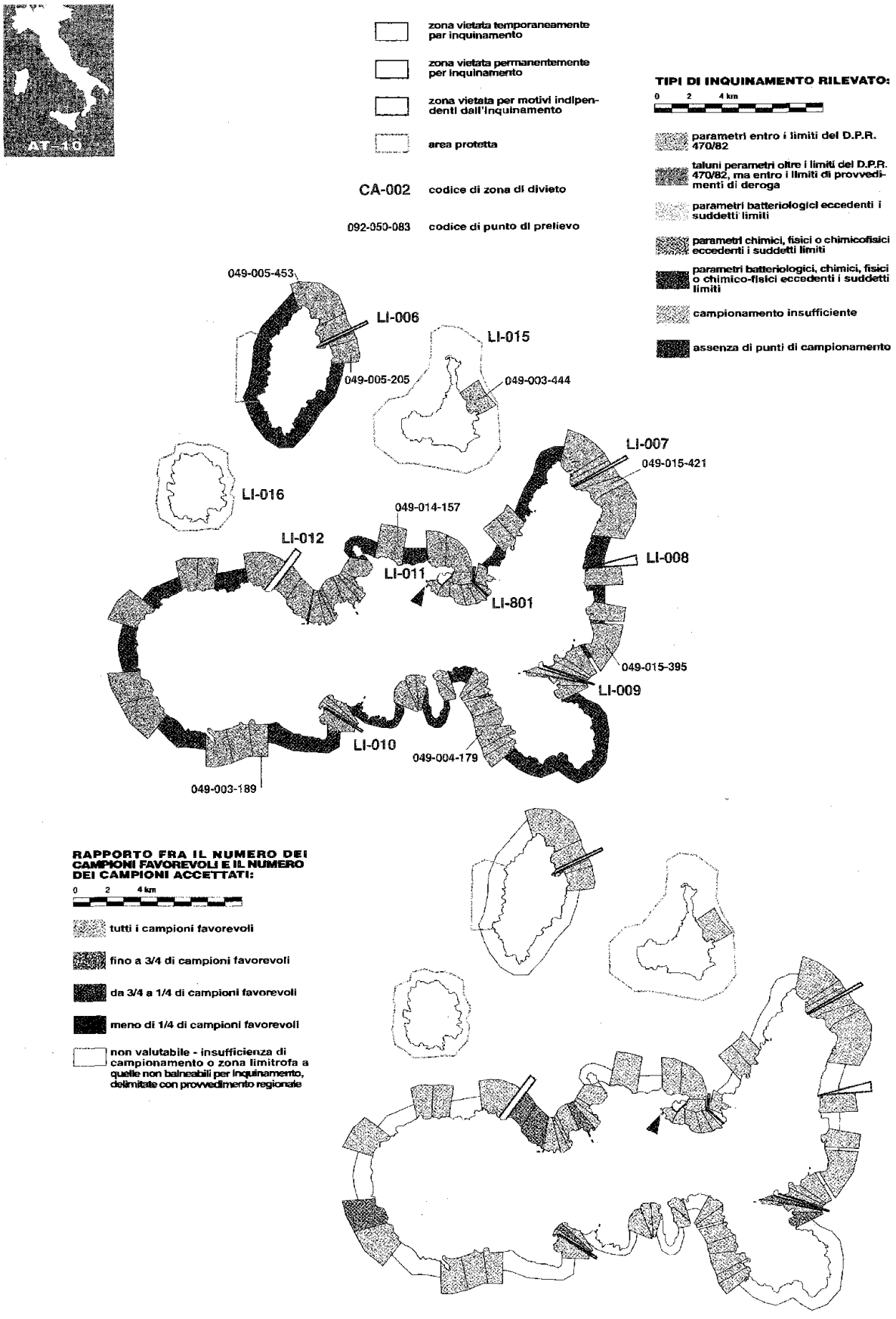
AT-10
zona vietata temporaneamente per inquinamento
zona vietata permanentemente per inquinamento
zona vietata per motivi indipendenti dall'inquinamento
area protetta
CA-002 codice di zona di divieto
092-050-083 codice di punto di prelievo
TIPI DI INQUINAMENTO RILEVATO:
0 2 4 km
parametri entro i limiti del D.P.R. 470/82
taluni parametri oltre i limiti del D.P.R. 470/82, ma entro i limiti di provvedimenti di deroga
parametri batteriologici eccedenti i suddetti limiti
parametri chimici, fisici o chimicofisici eccedenti i suddetti limiti
parametri batteriologici, chimici, fisici o chimico-fisici eccedenti i suddetti limiti
campionamento insufficiente
assenza di punti di campionamento
049-005-453
LI-006
LI-015
049-005-205
049-003-444
LI-007
049-015-421
LI-016
049-014-157
LI-012
LI-008
LI-011
LI-801
049-015-395
LI-009
LI-010
049-004-179
049-003-189
RAPPORTO FRA IL NUMERO DEI CAMPIONI FAVOREVOLI E IL NUMERO DEI CAMPIONI ACCETTATI:
0 2 4 km
tutti i campioni favorevoli
fino a 3/4 di campioni favorevoli
da 3/4 a 1/4 di campioni favorevoli
meno di 1/4 di campioni favorevoli
non valutabile - insufficienza di campionamento o zona limitrofa a quelle non balneabili per inquinamento, delimitate con provvedimento regionale

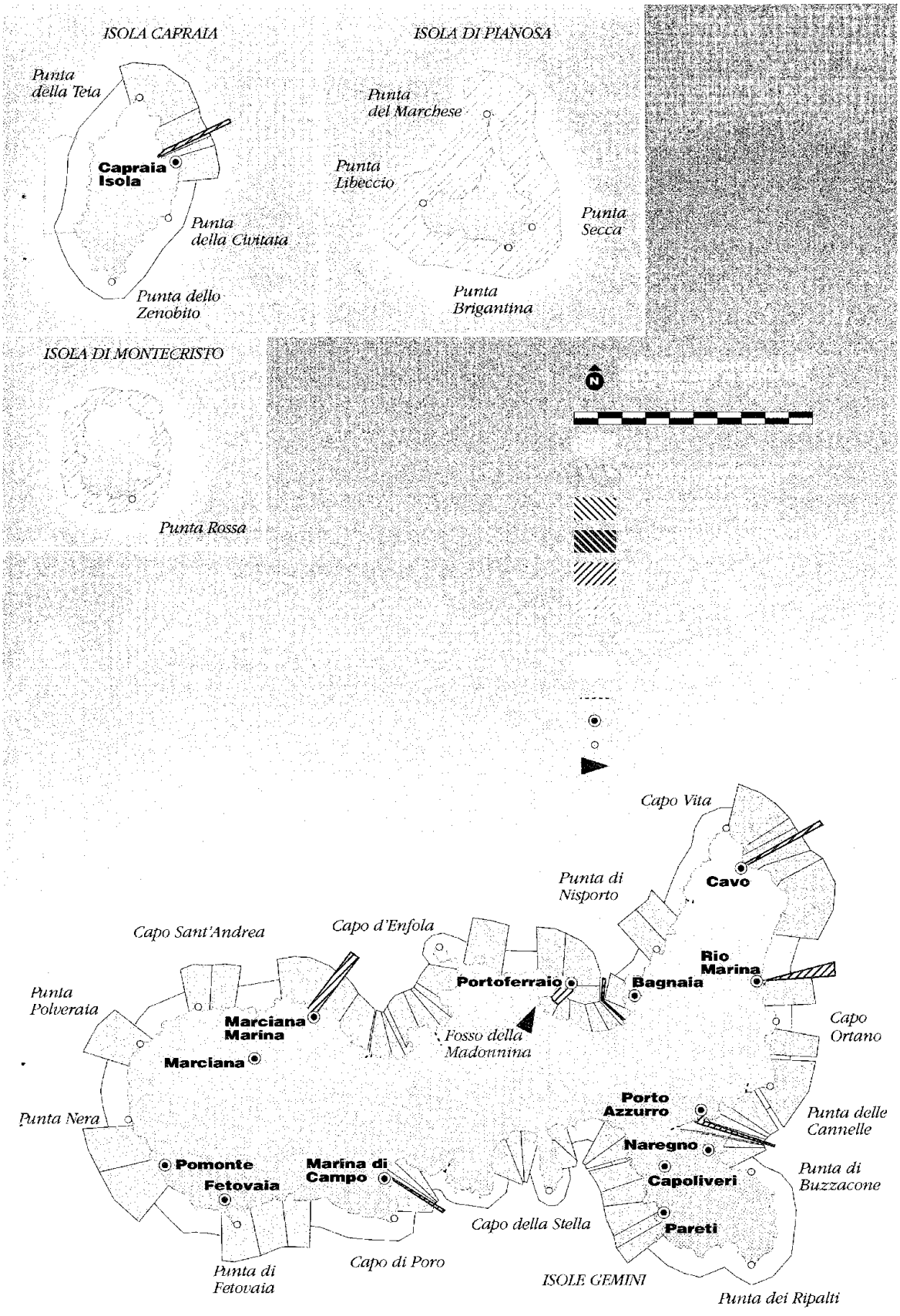
ISOLA CAPRAIA
Punta della Teia
Capraia Isola
Punta della Cuntata
Punta dello Zenobito
ISOLA DI PIANOSA
Punta del Marchese
Punta Libeccio
Punta Secca
Punta Brigantina
ISOLA DI MONTECRISTO
Punta Rossa
N
Capo Vita
Punta di Nisporto
Cavo
Capo Sant'Andrea
Capo d'Enfola
Rio Marina
Portoferraio
Bagnaia
Punta Polveraia
Marciana Marina
Marciana
Fosso della Madonnina
Capo Ortano
Porto Azzurro
Punta Nera
Punta delle Cannelle
Naregno
Pomonte
Fetovaia
Marina di Campo
Capoliveri
Punta di Buzzacone
Capo della Stella
Pareti
Punta di Fetovaia
Capo di Poro
ISOLE GEMINI
Punta dei Ripalti

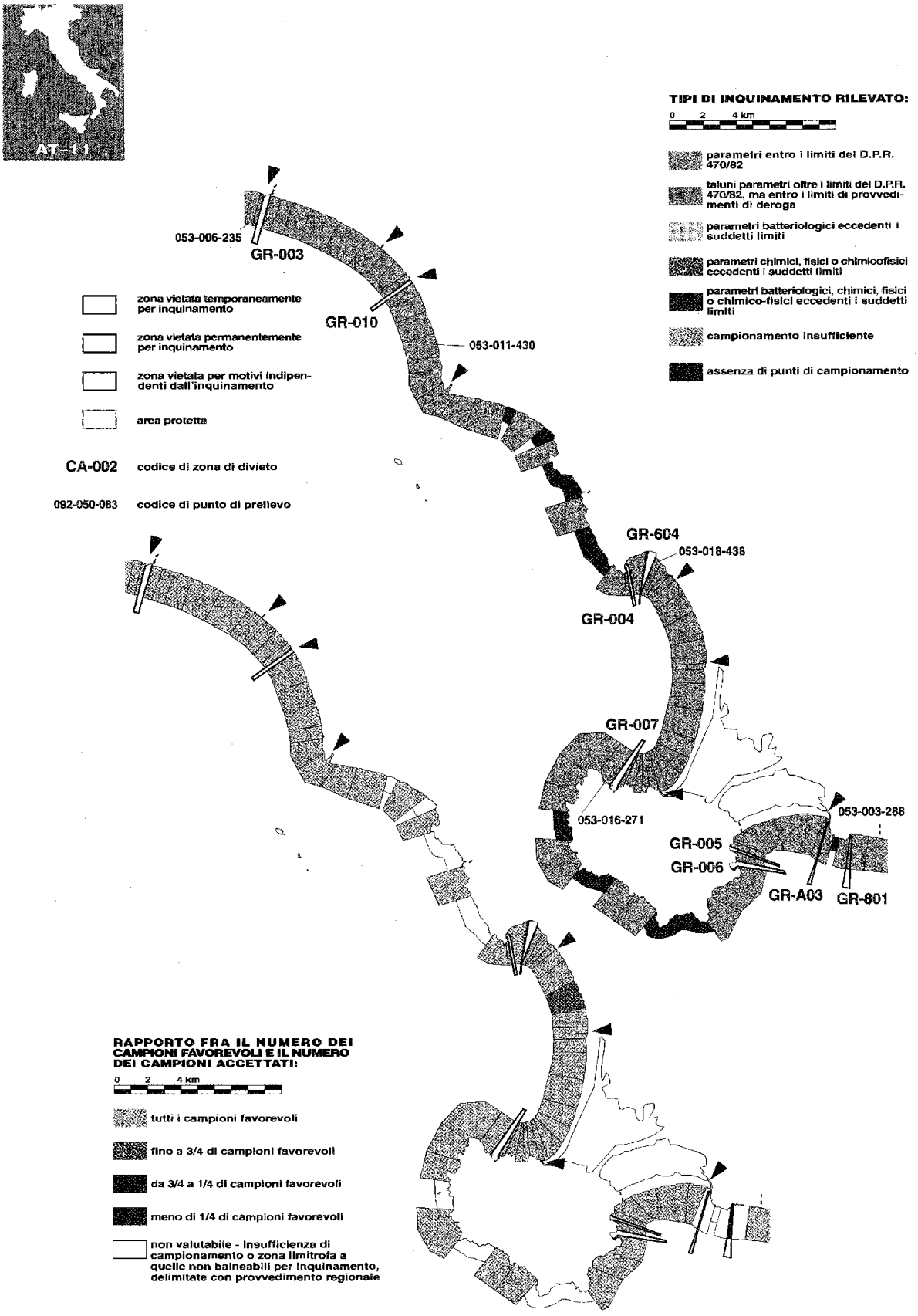
AT-11
TIPI DI INQUINAMENTO RILEVATO:
0 2 4 km
parametri entro i limiti del D.P.R. 470/82
taluni parametri oltre i limiti del D.P.R. 470/82, ma entro i limiti di provvedimenti di deroga
parametri batteriologici eccedenti i suddetti limiti
parametri chimici, fisici o chimicofisici eccedenti i suddetti limiti
parametri batteriologici, chimici, fisici o chimico-fisici eccedenti i suddetti limiti
campionamento insufficiente
assenza di punti di campionamento
zona vietata temporaneamente per inquinamento
zona vietata permanentemente per inquinamento
zona vietata per motivi indipendenti dall'inquinamento
area protetta
CA-002 codice di zona di divieto
092-050-083 codice di punto di prelievo
053-006-235
GR-003
GR-010
053-011-430
GR-604
053-018-438
GR-004
GR-007
053-016-271
053-003-288
GR-005
GR-006
GR-A03
GR-801
RAPPORTO FRA IL NUMERO DEI CAMPIONI FAVOREVOLI E IL NUMERO DEI CAMPIONI ACCETTATI:
0 2 4 km
tutti i campioni favorevoli
fino a 3/4 di campioni favorevoli
da 3/4 a 1/4 di campioni favorevoli
meno di 1/4 di campioni favorevoli
non valutabile - insufficienza di campionamento o zona limitrofa a quelle non balneabili per inquinamento, delimitate con provvedimento regionale

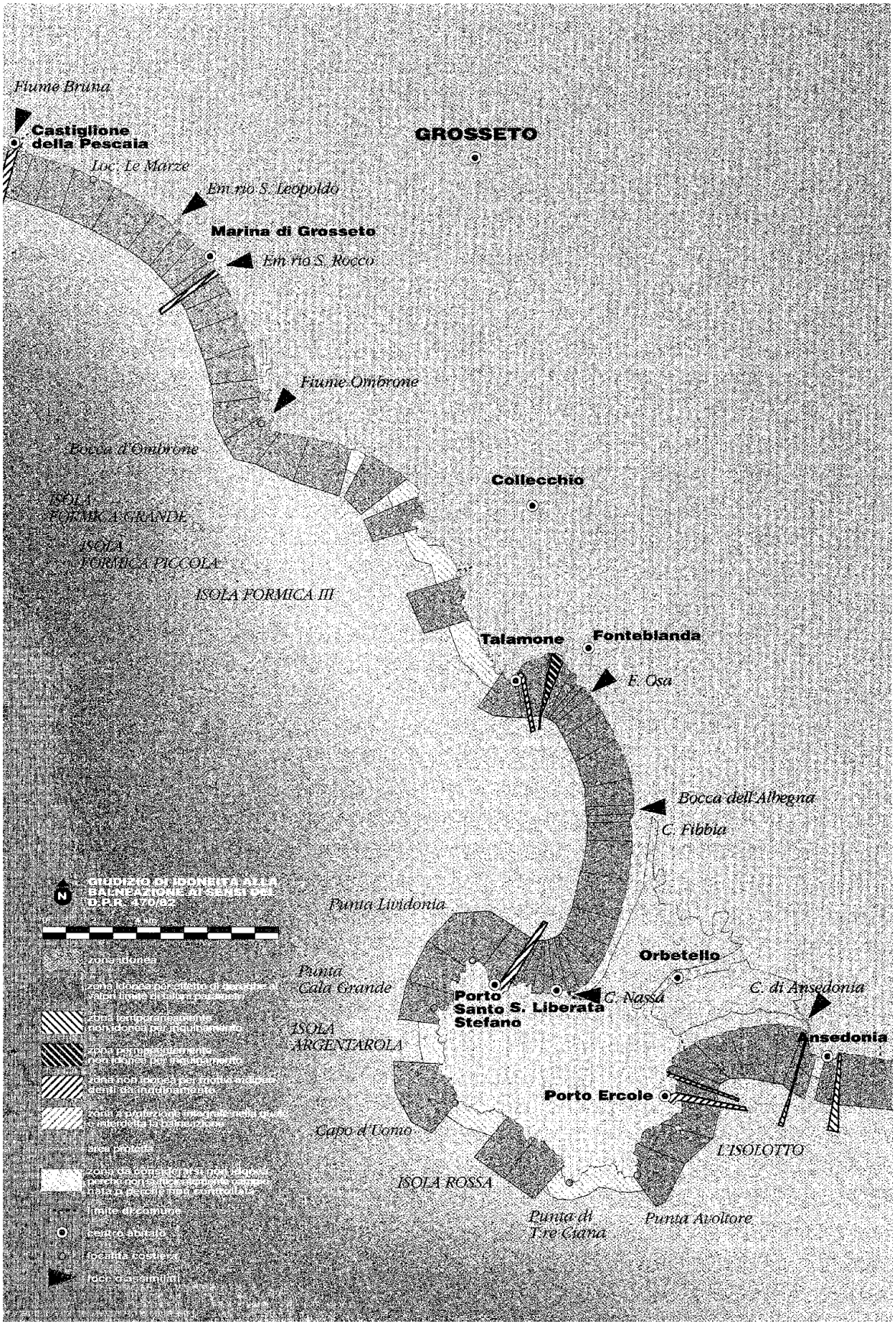
Fiume Bruna
Castiglione della Pescaia
Loc. Le Marze
Em.rio S. Leopoldo
Marina di Grosseto
Em.rio S. Rocco
GROSSETO
Fiume Ombrone
Bocca d'Ombrone
ISOLA FORMICA GRANDE
ISOLA FORMICA PICCOLA
ISOLA FORMICA III
Collecchio
Talamone
Fonteblanda
F. Osa
Bocca dell'Albegna
C. Fibbia
Punta Lividonia
Punta Cala Grande
Porto Santo Stefano
S. Liberata
C. Nassa
Orbetello
C. di Ansedonia
Ansedonia
ISOLA ARGENTAROLA
Porto Ercole
Capo d'Uomo
L'ISOLOTTO
ISOLA ROSSA
Punta di Tre Ciana
Punta Avoltore

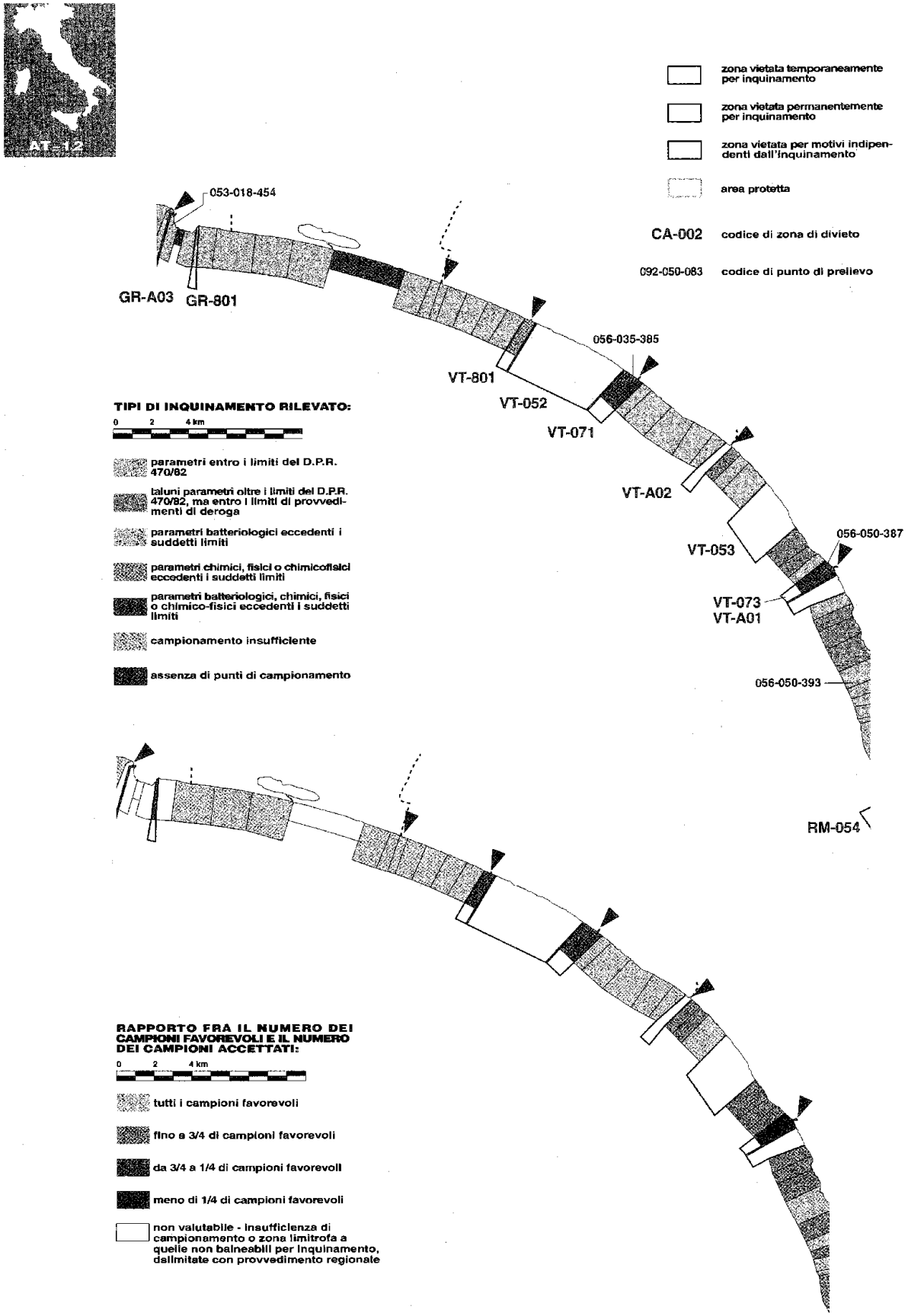
AT-12
zona vietata temporaneamente per inquinamento
zona vietata permanentemente per inquinamento
zona vietata per motivi indipendenti dall'inquinamento
area protetta
CA-002 codice di zona di divieto
092-050-083 codice di punto di prelievo
053-018-454
GR-A03
GR-801
VT-801
056-035-385
VT-052
VT-071
VT-A02
VT-053
056-050-387
VT-073
VT-A01
056-050-393
RM-054
TIPI DI INQUINAMENTO RILEVATO:
0 2 4 km
parametri entro i limiti del D.P.R. 470/82
taluni parametri oltre i limiti del D.P.R. 470/82, ma entro i limiti di provvedimenti di deroga
parametri batteriologici eccedenti i suddetti limiti
parametri chimici, fisici o chimicofisici eccedenti i suddetti limiti
parametri batteriologici, chimici, fisici o chimico-fisici eccedenti i suddetti limiti
campionamento insufficiente
assenza di punti di campionamento
RAPPORTO FRA IL NUMERO DEI CAMPIONI FAVOREVOLI E IL NUMERO DEI CAMPIONI ACCETTATI:
0 2 4 km
tutti i campioni favorevoli
fino a 3/4 di campioni favorevoli
da 3/4 a 1/4 di campioni favorevoli
meno di 1/4 di campioni favorevoli
non valutabile - insufficienza di campionamento o zona limitrofa a quelle non balneabili per inquinamento, dalimitate con provvedimento regionale

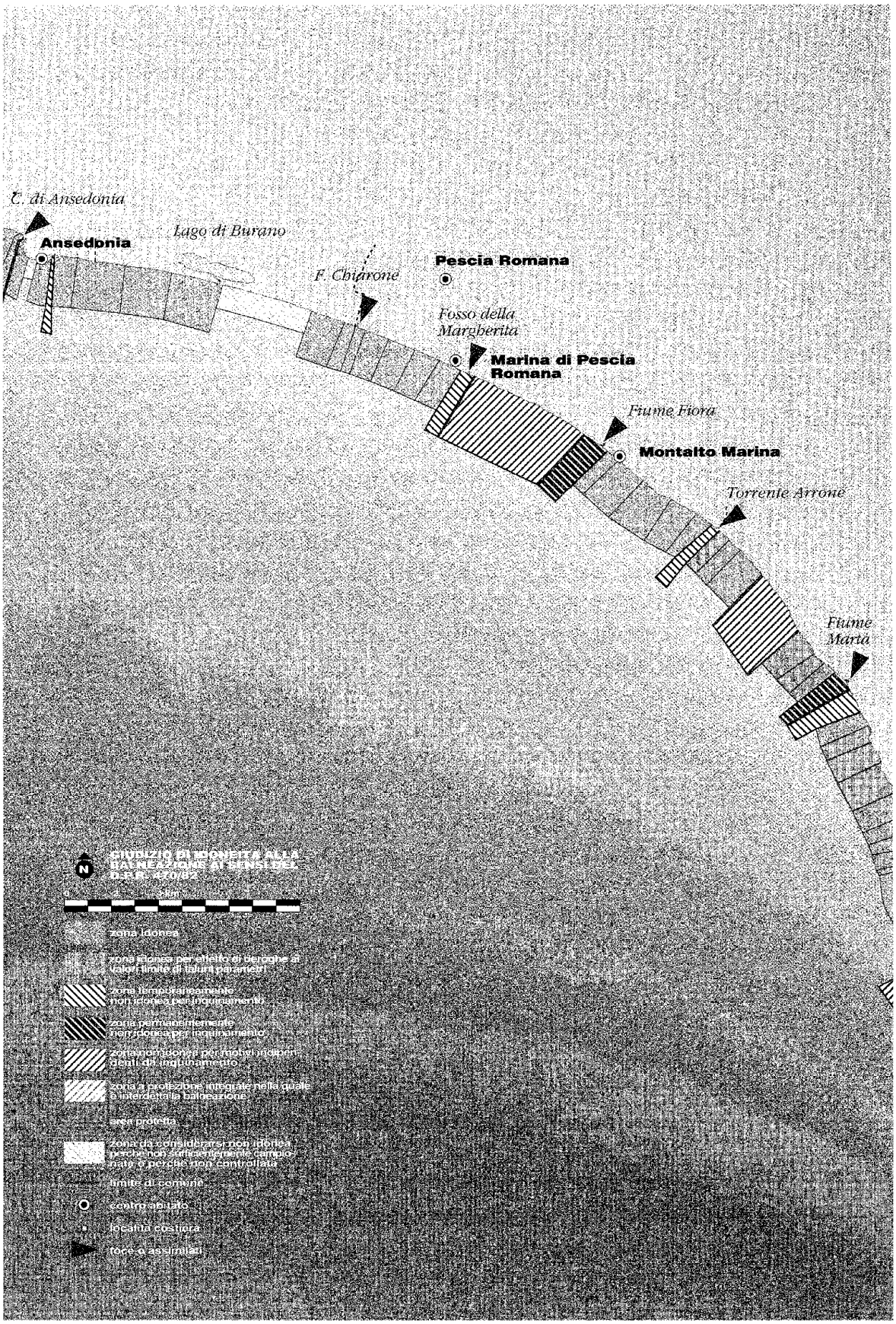
C. di Ansedonia
Ansedonia
Lago di Burano
F. Chiarone
Pescia Romana
Fosso della Margherita
Marina di Pescia Romana
Fiume Fiora
Montalto Marina
Torrente Arrone
Fiume Marta
GIUDIZIO DI IDONEITÀ ALLA BALNEAZIONE AI SENSI DEL D.P.R. 470/82
N
0
2
3 km
zona idonea
zona idonea per effetto di deroghe ai valori limite di taluni parametri
zona temporaneamente non idonea per inquinamento
zona permanentemente non idonea per inquinamento
zona non idonea per motivi indipendenti da inquinamento
zona a protezione integrale nella quale è interdetta la balneazione
area protetta
zona da considerarsi non idonea perché non sufficientemente campionata o perché non controllata
limite di comune
centro abitato
località costiera
foce o assimilati

PAGINA BIANCA

2. LAZIO E CAMPANIA

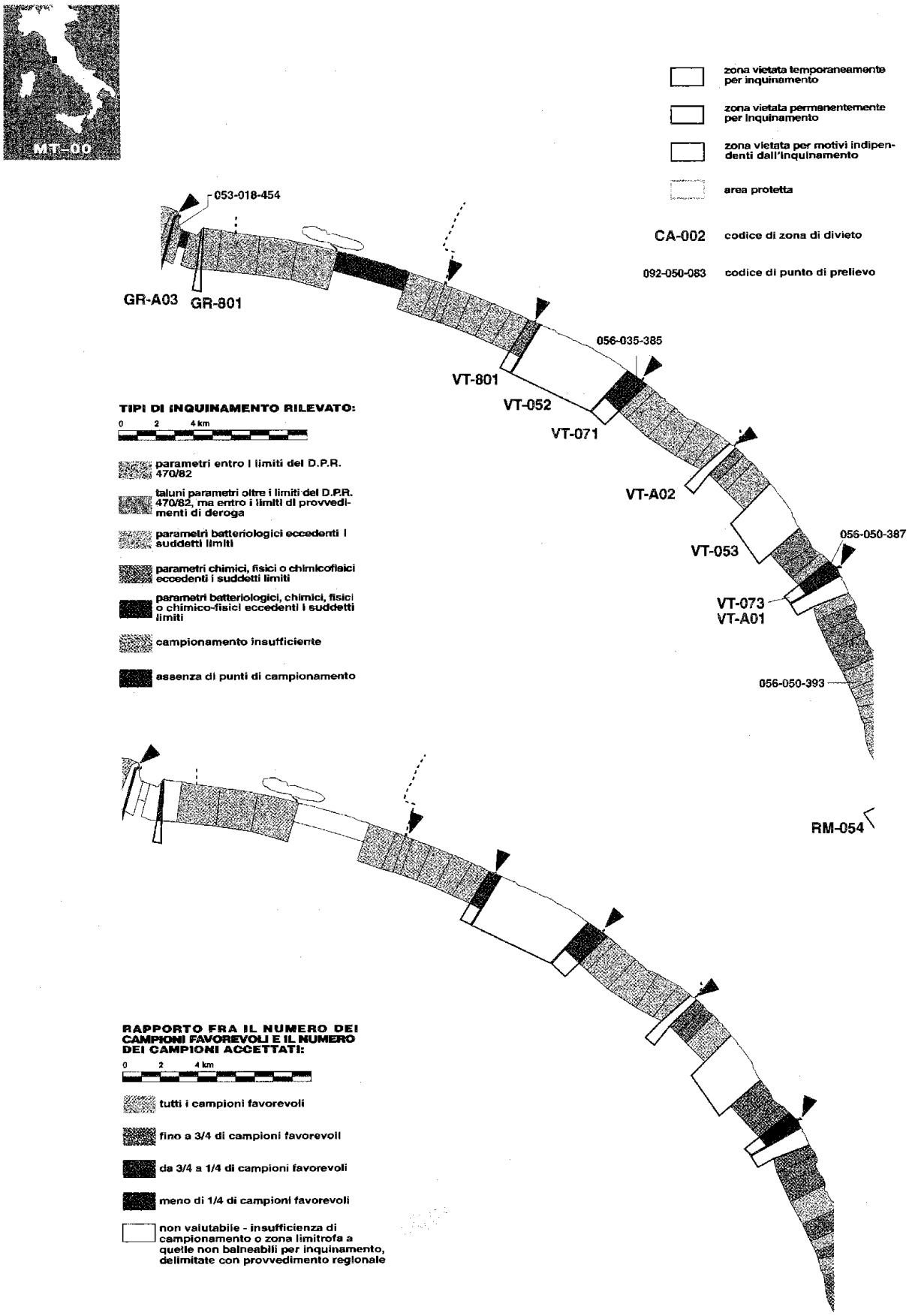
MT-00
zona vietata temporaneamente per inquinamento
zona vietata permanentemente per inquinamento
zona vietata per motivi indipendenti dall'inquinamento
area protetta
CA-002 codice di zona di divieto
092-050-083 codice di punto di prelievo
053-018-454
GR-A03
GR-801
VT-801
056-035-385
VT-052
VT-071
VT-A02
VT-053
056-050-387
VT-073
VT-A01
056-050-393
RM-054
TIPI DI INQUINAMENTO RILEVATO:
0 2 4 km
parametri entro i limiti del D.P.R. 470/82
taluni parametri oltre i limiti del D.P.R. 470/82, ma entro i limiti di provvedimenti di deroga
parametri batteriologici eccedenti i suddetti limiti
parametri chimici, fisici o chimicofisici eccedenti i suddetti limiti
parametri batteriologici, chimici, fisici o chimico-fisici eccedenti i suddetti limiti
campionamento insufficiente
assenza di punti di campionamento
RAPPORTO FRA IL NUMERO DEI CAMPIONI FAVOREVOLI E IL NUMERO DEI CAMPIONI ACCETTATI:
0 2 4 km
tutti i campioni favorevoli
fino a 3/4 di campioni favorevoli
da 3/4 a 1/4 di campioni favorevoli
meno di 1/4 di campioni favorevoli
non valutabile - insufficienza di campionamento o zona limitrofa a quelle non balneabili per inquinamento, delimitate con provvedimento regionale

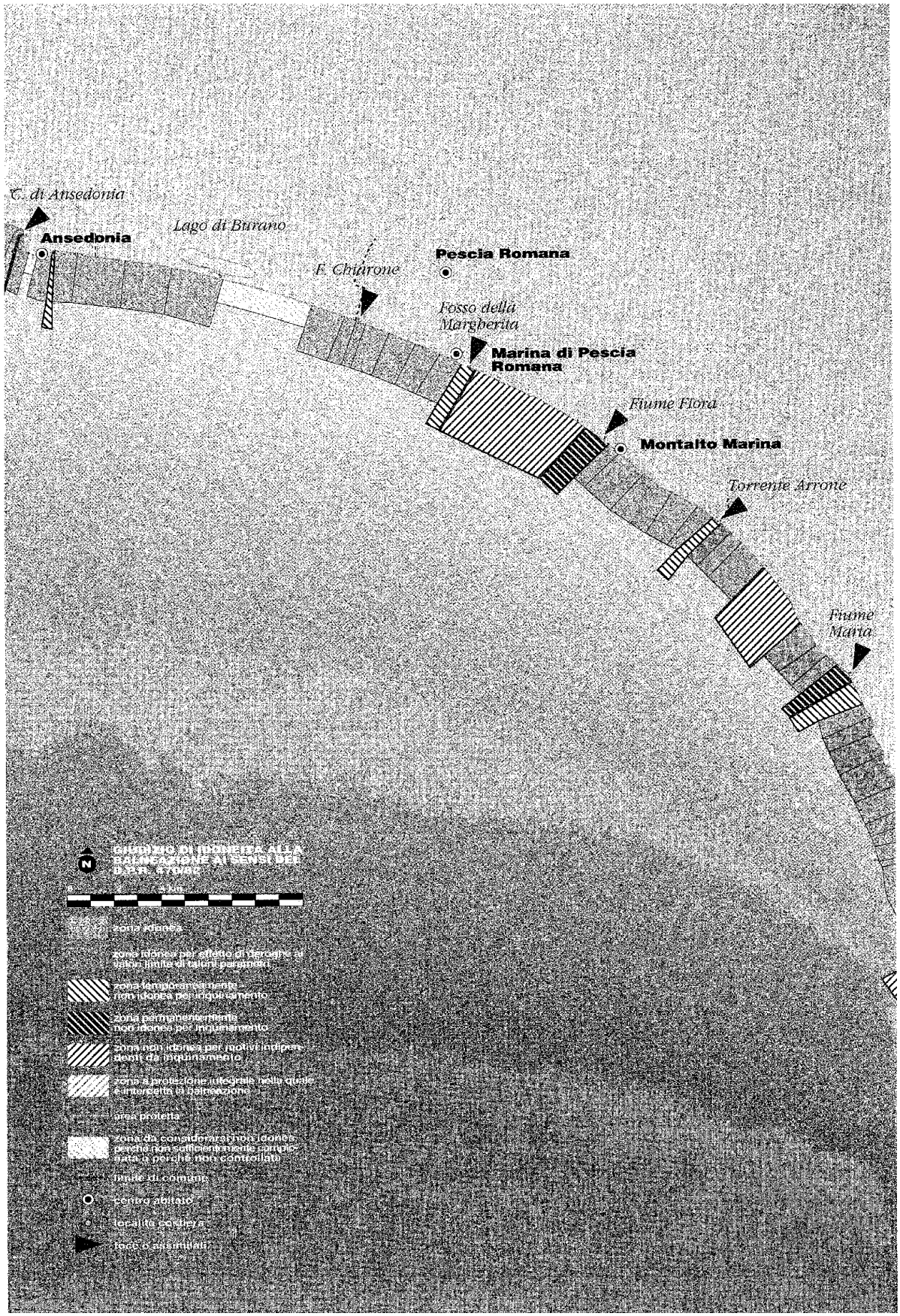
C. di Ansedonia
Ansedonia
Lago di Burano
F. Chiarone
Pescia Romana
Fosso della Margherita
Marina di Pescia Romana
Fiume Flora
Montalto Marina
Torrente Arrone
Fiume Marta
GIUDIZIO DI IDONEITA ALLA BALNEAZIONE AI SENSI DEL D.P.R. 470/82
N
zona idonea
zona idonea per effetto di deroghe ai valori limite di taluni parametri
zona temporaneamente non idonea per inquinamento
zona permanentemente non idonea per inquinamento
zona non idonea per motivi indipendenti da inquinamento
zona a protezione integrale nella quale è interdetta la balneazione
area protetta
zona da considerarsi non idonea perché non sufficientemente campionata o perché non controllata
limite di comune
centro abitato
località costiera
foce o assimilati

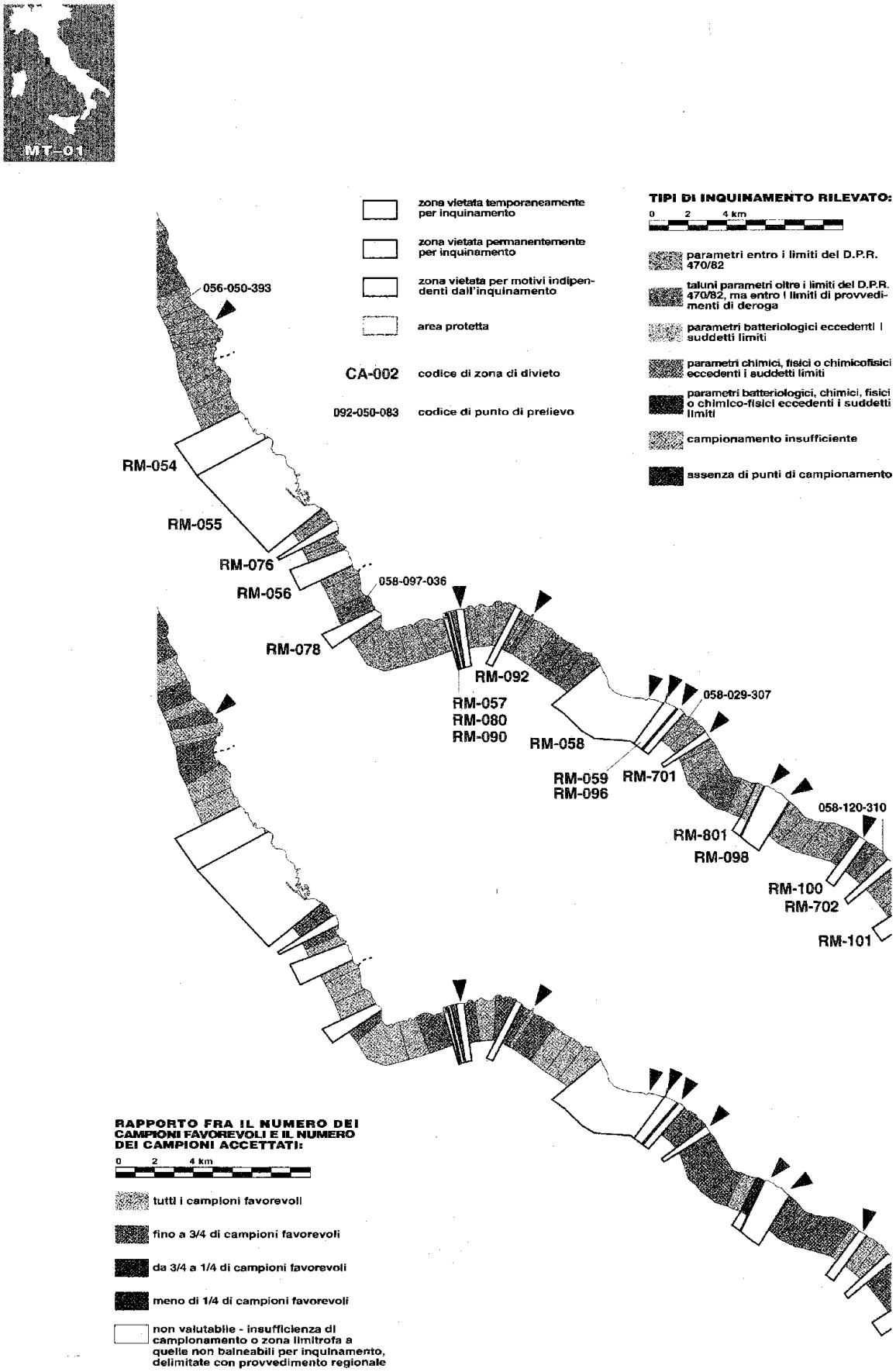
MT-01
zona vietata temporaneamente per inquinamento
zona vietata permanentemente per inquinamento
zona vietata per motivi indipendenti dall'inquinamento
area protetta
CA-002 codice di zona di divieto
092-050-083 codice di punto di prelievo
TIPI DI INQUINAMENTO RILEVATO:
0 2 4 km
parametri entro i limiti del D.P.R. 470/82
taluni parametri oltre i limiti del D.P.R. 470/82, ma entro i limiti di provvedimenti di deroga
parametri batteriologici eccedenti i suddetti limiti
parametri chimici, fisici o chimicofisici eccedenti i suddetti limiti
parametri batteriologici, chimici, fisici o chimico-fisici eccedenti i suddetti limiti
campionamento insufficiente
assenza di punti di campionamento
056-050-393
RM-054
RM-055
RM-076
RM-056
058-097-036
RM-078
RM-092
RM-057
RM-080
RM-090
RM-058
058-029-307
RM-059
RM-096
RM-701
058-120-310
RM-801
RM-098
RM-100
RM-702
RM-101
RAPPORTO FRA IL NUMERO DEI CAMPIONI FAVOREVOLI E IL NUMERO DEI CAMPIONI ACCETTATI:
0 2 4 km
tutti i campioni favorevoli
fino a 3/4 di campioni favorevoli
da 3/4 a 1/4 di campioni favorevoli
meno di 1/4 di campioni favorevoli
non valutabile - insufficienza di campionamento o zona limitrofa a quelle non balneabili per inquinamento, delimitate con provvedimento regionale

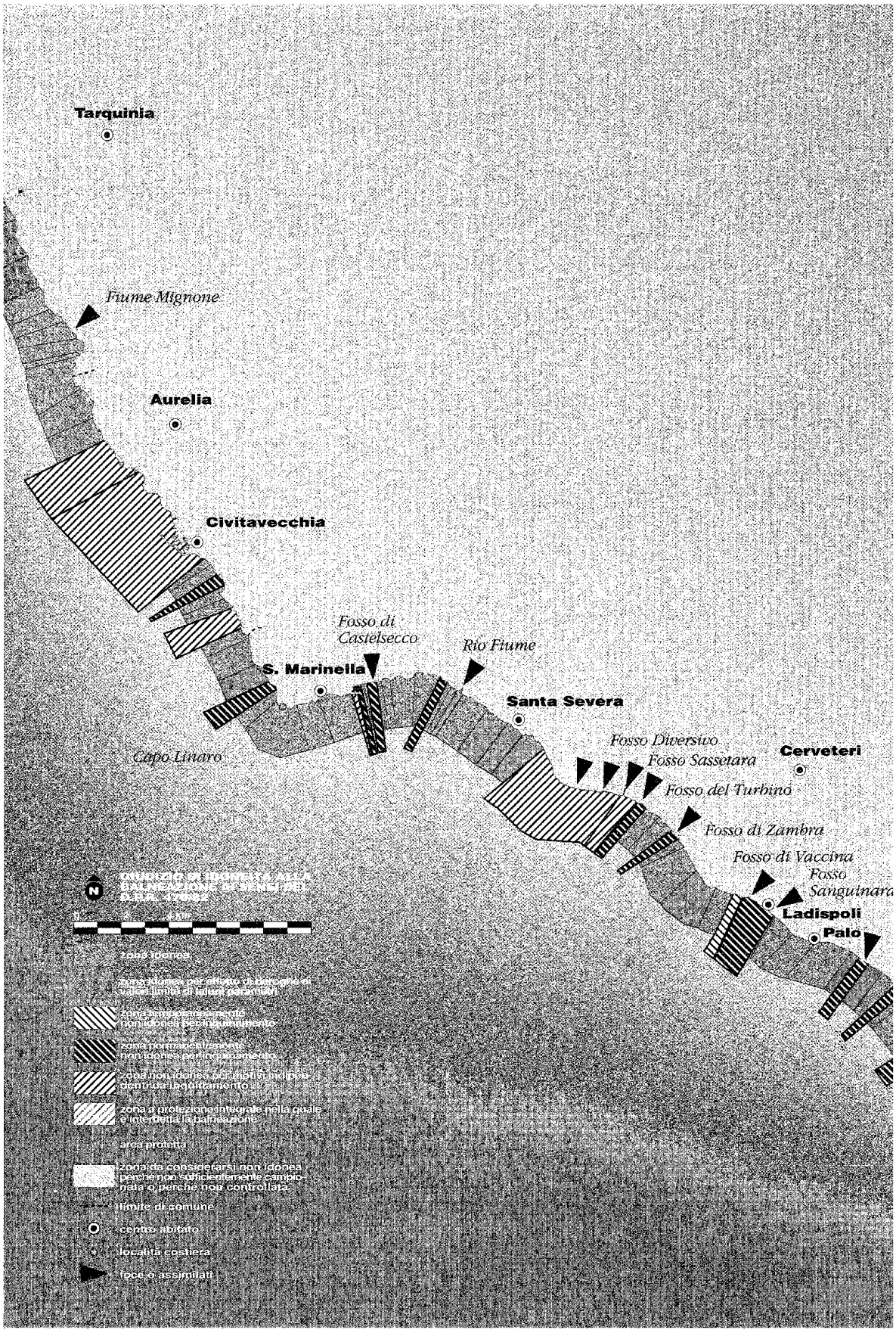
Tarquinia
Fiume Mignone
Aurelia
Civitavecchia
Fosso di Castelsecco
Rio Fiume
S. Marinella
Santa Severa
Capo Linaro
Fosso Diversivo
Fosso Sassetara
Cerveteri
Fosso del Turbino
Fosso di Zambra
Fosso di Vaccina
Fosso Sanguinara
Ladispoli
Palo
N
0 2 4 km
zona idonea
zona idonea per effetto di deroghe ai valori limite di taluni parametri
zona temporaneamente non idonea per inquinamento
zona permanentemente non idonea per inquinamento
zona non idonea per motivi indipendenti da inquinamento
zona a protezione integrale nella quale è interdetta la balneazione
area protetta
zona da considerarsi non idonea perché non sufficientemente campionata o perché non controllata
limite di comune
centro abitato
località costiera
foce o assimilati

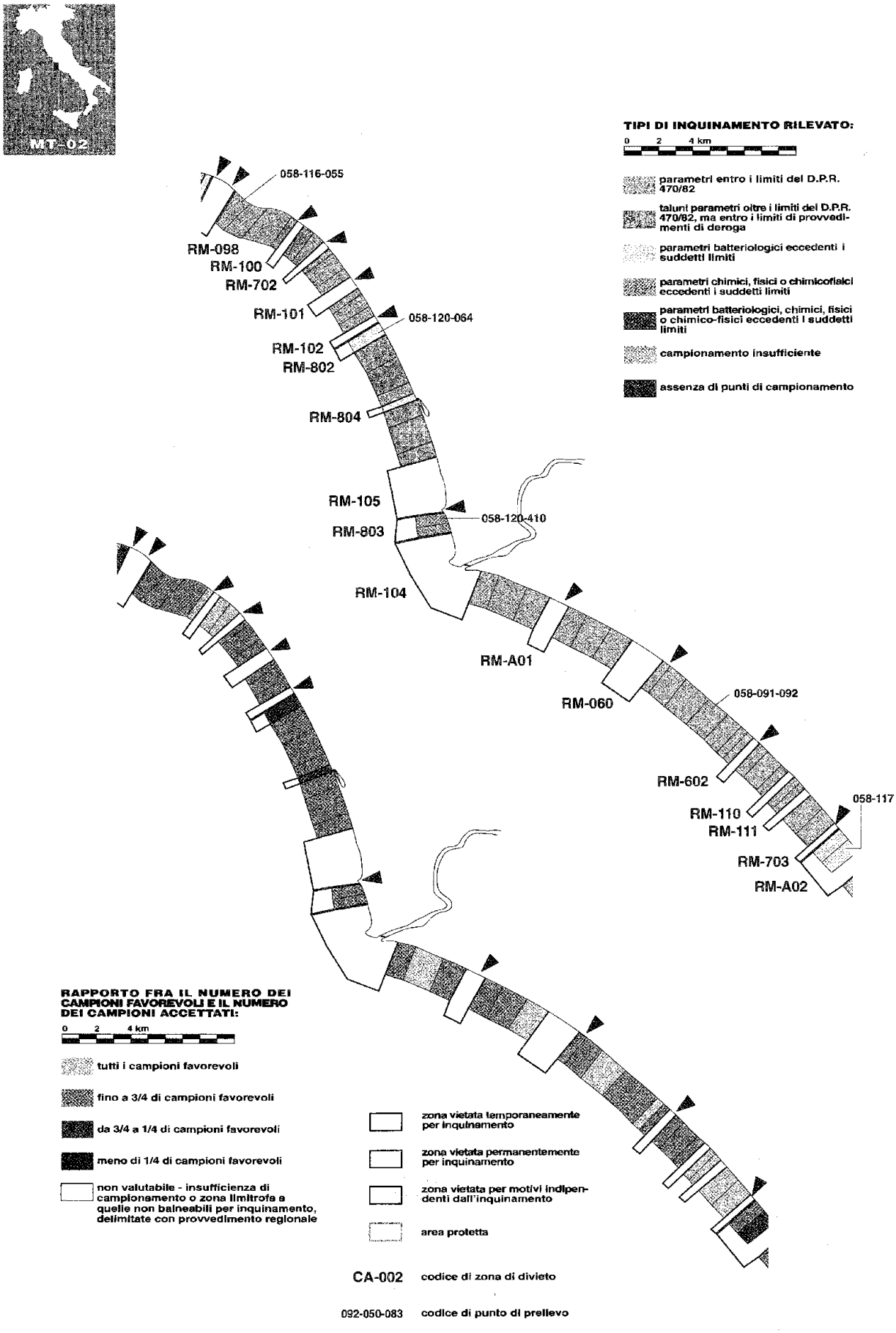
MT-02
TIPI DI INQUINAMENTO RILEVATO:
0 2 4 km
parametri entro i limiti del D.P.R. 470/82
taluni parametri oltre i limiti del D.P.R. 470/82, ma entro i limiti di provvedimenti di deroga
parametri batteriologici eccedenti i suddetti limiti
parametri chimici, fisici o chimicofisici eccedenti i suddetti limiti
parametri batteriologici, chimici, fisici o chimico-fisici eccedenti i suddetti limiti
campionamento insufficiente
assenza di punti di campionamento
058-116-055
RM-098
RM-100
RM-702
RM-101
058-120-064
RM-102
RM-802
RM-804
RM-105
RM-803
058-120-410
RM-104
RM-A01
RM-060
058-091-092
RM-602
RM-110
RM-111
RM-703
RM-A02
058-117
RAPPORTO FRA IL NUMERO DEI CAMPIONI FAVOREVOLI E IL NUMERO DEI CAMPIONI ACCETTATI:
0 2 4 km
tutti i campioni favorevoli
fino a 3/4 di campioni favorevoli
da 3/4 a 1/4 di campioni favorevoli
meno di 1/4 di campioni favorevoli
non valutabile - insufficienza di campionamento o zona limitrofa a quelle non balneabili per inquinamento, delimitate con provvedimento regionale
zona vietata temporaneamente per inquinamento
zona vietata permanentemente per inquinamento
zona vietata per motivi indipendenti dall'inquinamento
area protetta
CA-002 codice di zona di divieto
092-050-083 codice di punto di prelievo

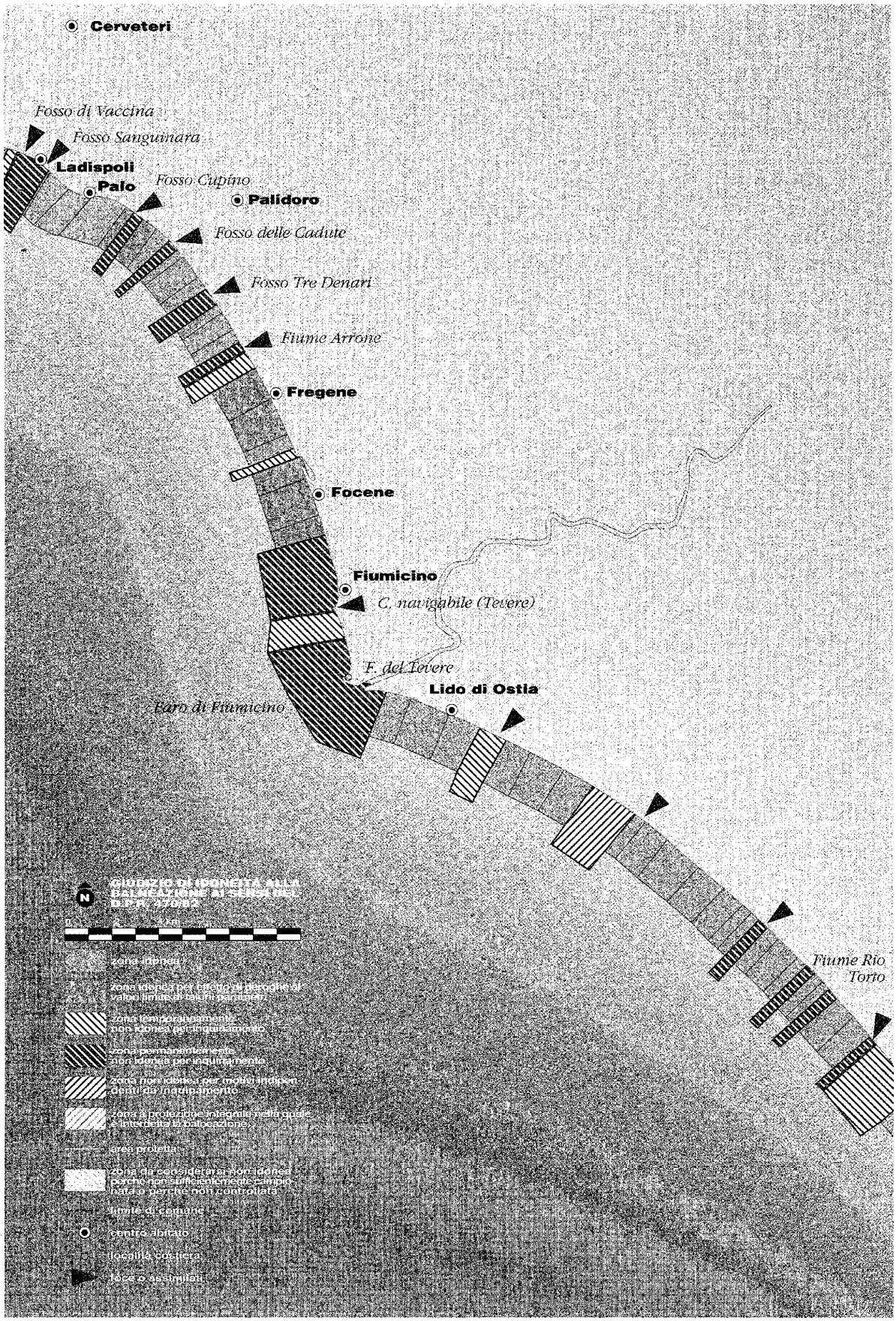
Cerveteri
Fosso di Vaccina
Fosso Sanguinara
Ladispoli
Palo
Fosso Cupino
Palidoro
Fosso delle Cadute
Fosso Tre Denari
Fiume Arrone
Fregene
Focene
Fiumicino
C. navigabile (Tevere)
F. del Tevere
Lido di Ostia
Faro di Fiumicino
Fiume Rio Torto
N
GIUDIZIO DI IDONEITÀ ALLA BALNEAZIONE AI SENSI DEL D.P.R. 470/82
0 2 4 km
zona idonea
zona idonea per effetto di deroghe ai valori limite di taluni parametri
zona temporaneamente non idonea per inquinamento
zona permanentemente non idonea per inquinamento
zona non idonea per motivi indipendenti da inquinamento
zona a protezione integrale nella quale è interdetta la balneazione
area protetta
zona da considerarsi non idonea perché non sufficientemente campionata o perché non controllata
limite di comune
centro abitato
località costiera
foce o assimilati

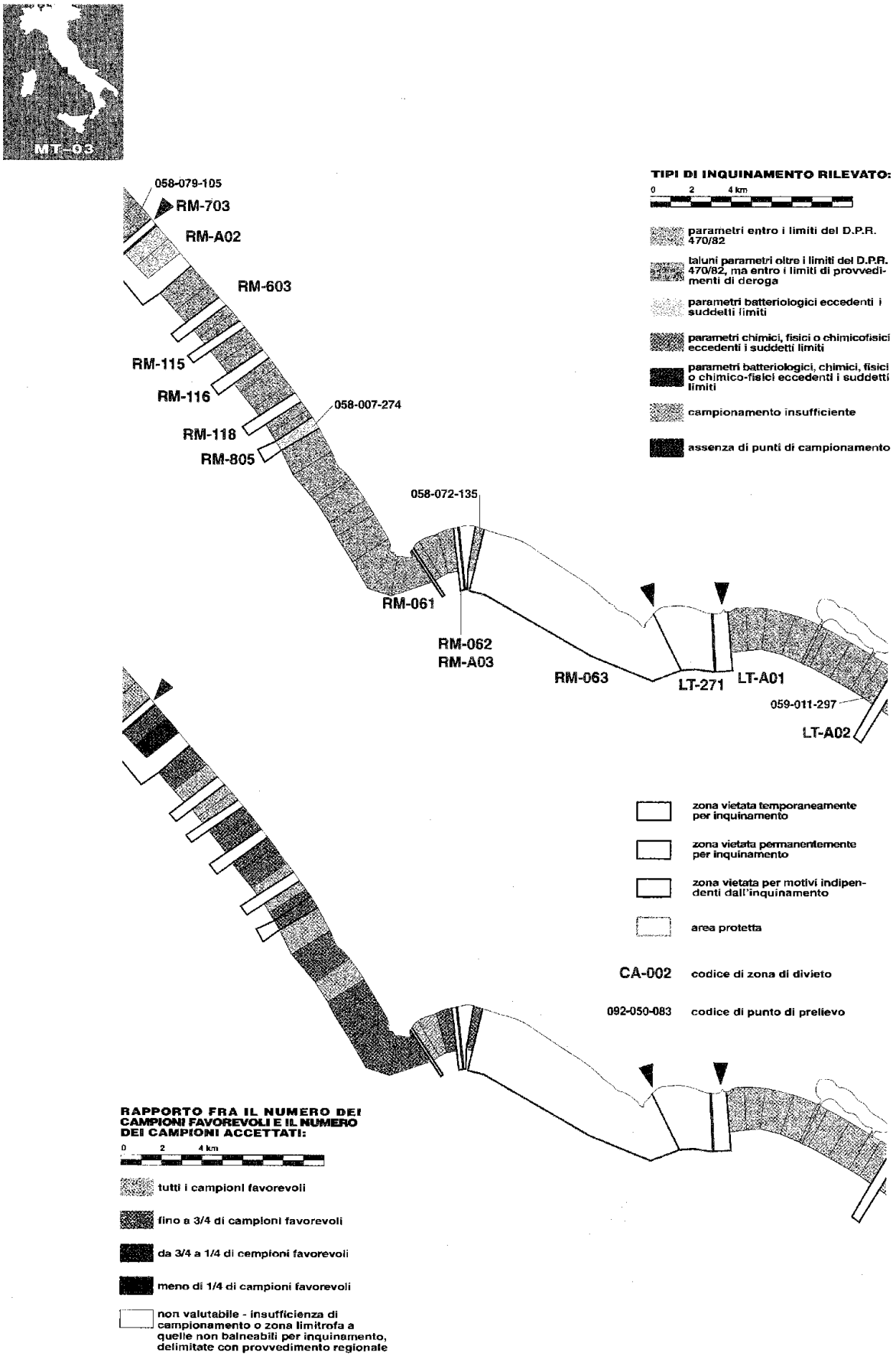
MT-03
058-079-105
RM-703
RM-A02
RM-603
RM-115
RM-116
RM-118
RM-805
058-007-274
058-072-135
RM-061
RM-062
RM-A03
RM-063
LT-271
LT-A01
059-011-297
LT-A02
TIPI DI INQUINAMENTO RILEVATO:
0 2 4 km
parametri entro i limiti del D.P.R. 470/82
taluni parametri oltre i limiti del D.P.R. 470/82, ma entro i limiti di provvedimenti di deroga
parametri batteriologici eccedenti i suddetti limiti
parametri chimici, fisici o chimicofisici eccedenti i suddetti limiti
parametri batteriologici, chimici, fisici o chimico-fisici eccedenti i suddetti limiti
campionamento insufficiente
assenza di punti di campionamento
zona vietata temporaneamente per inquinamento
zona vietata permanentemente per inquinamento
zona vietata per motivi indipendenti dall'inquinamento
area protetta
CA-002 codice di zona di divieto
092-050-083 codice di punto di prelievo
RAPPORTO FRA IL NUMERO DEI CAMPIONI FAVOREVOLI E IL NUMERO DEI CAMPIONI ACCETTATI:
0 2 4 km
tutti i campioni favorevoli
fino a 3/4 di campioni favorevoli
da 3/4 a 1/4 di campioni favorevoli
meno di 1/4 di campioni favorevoli
non valutabile - insufficienza di campionamento o zona limitrofa a quelle non balneabili per inquinamento, delimitate con provvedimento regionale

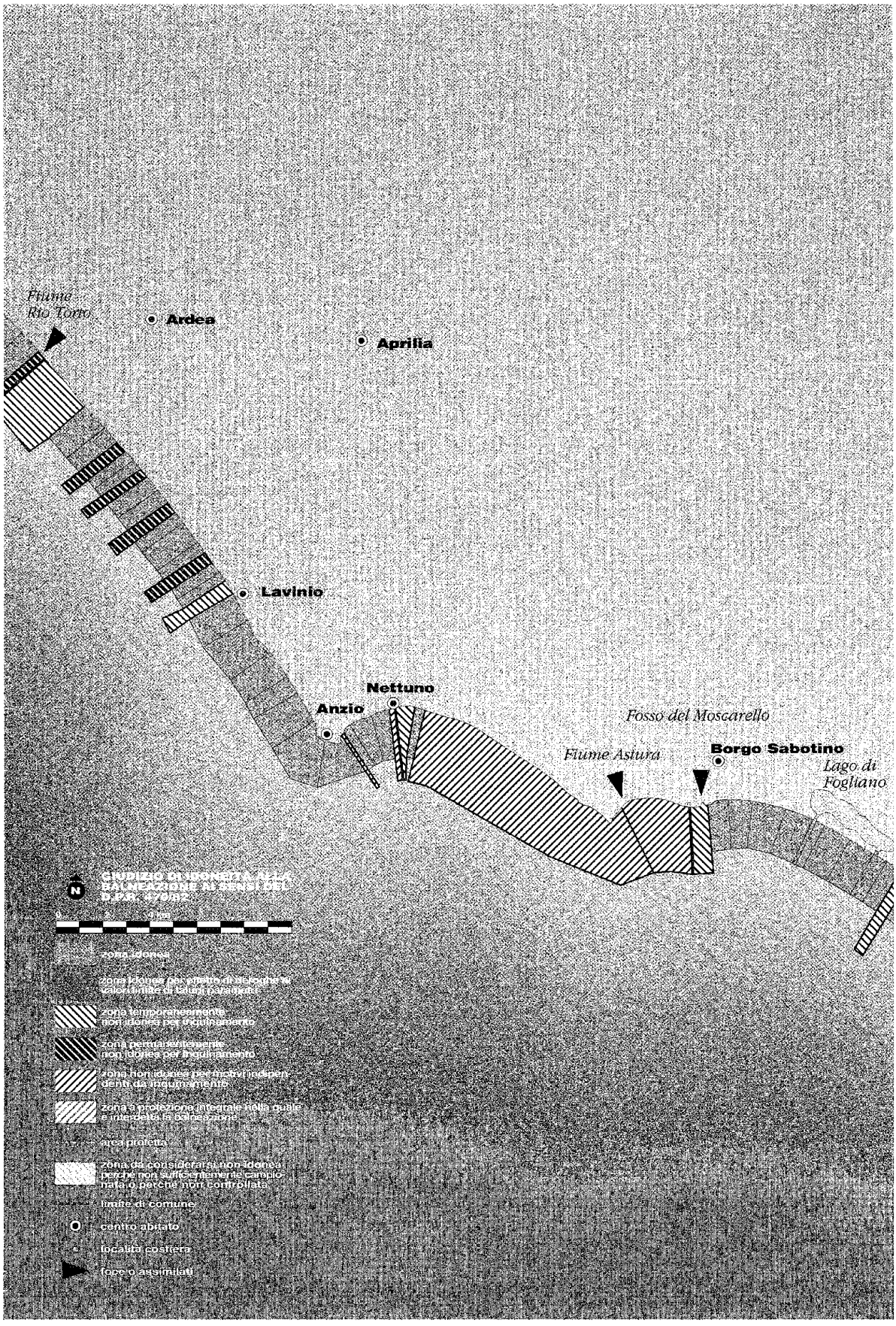
Fiume Rio Torto
Ardea
Aprilia
Lavinio
Nettuno
Anzio
Fosso del Moscarello
Fiume Astura
Borgo Sabotino
Lago di Fogliano
N
GIUDIZIO DI IDONEITÀ ALLA BALNEAZIONE AI SENSI DEL D.P.R. 470/82
zona idonea
zona idonea per effetto di deroghe ai valori limite di taluni parametri
zona temporaneamente non idonea per inquinamento
zona permanentemente non idonea per inquinamento
zona non idonea per motivi indipendenti da inquinamento
zona a protezione integrale nella quale è interdetta la balneazione
area protetta
zona da considerarsi non idonea perché non sufficientemente campionata o perché non controllata
limite di comune
centro abitato
località costiera
foce o assimilati

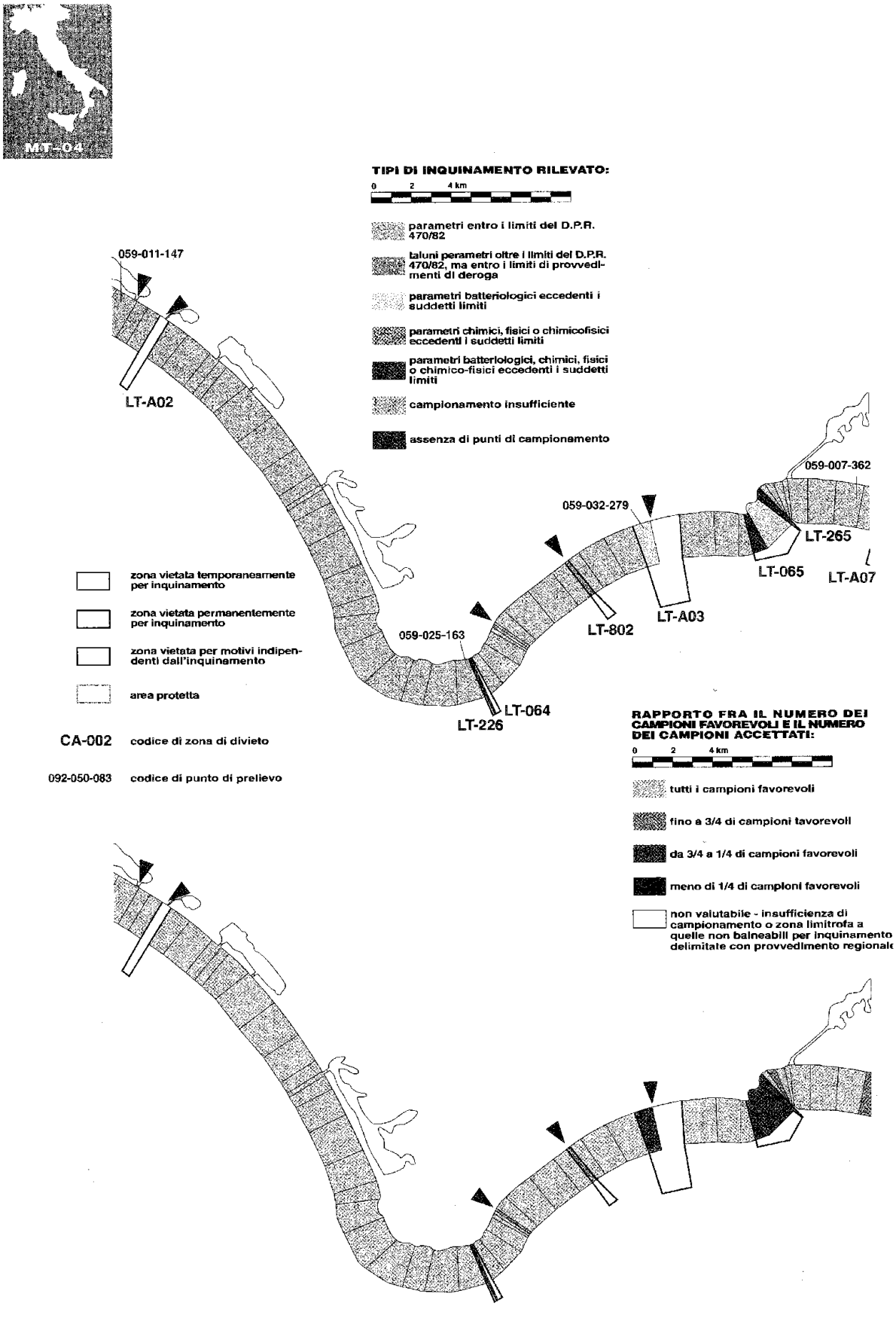
MT-04
TIPI DI INQUINAMENTO RILEVATO:
0 2 4 km
parametri entro i limiti del D.P.R. 470/82
taluni parametri oltre i limiti del D.P.R. 470/82, ma entro i limiti di provvedimenti di deroga
parametri batteriologici eccedenti i suddetti limiti
parametri chimici, fisici o chimicofisici eccedenti i suddetti limiti
parametri batteriologici, chimici, fisici o chimico-fisici eccedenti i suddetti limiti
campionamento insufficiente
assenza di punti di campionamento
059-011-147
LT-A02
059-007-362
059-032-279
LT-265
LT-065
LT-A07
LT-A03
LT-802
059-025-163
LT-064
LT-226
zona vietata temporaneamente per inquinamento
zona vietata permanentemente per inquinamento
zona vietata per motivi indipendenti dall'inquinamento
area protetta
CA-002 codice di zona di divieto
092-050-083 codice di punto di prelievo
RAPPORTO FRA IL NUMERO DEI CAMPIONI FAVOREVOLI E IL NUMERO DEI CAMPIONI ACCETTATI:
0 2 4 km
tutti i campioni favorevoli
fino a 3/4 di campioni favorevoli
da 3/4 a 1/4 di campioni favorevoli
meno di 1/4 di campioni favorevoli
non valutabile - insufficienza di campionamento o zona limitrofa a quelle non balneabili per inquinamento delimitate con provvedimento regionale

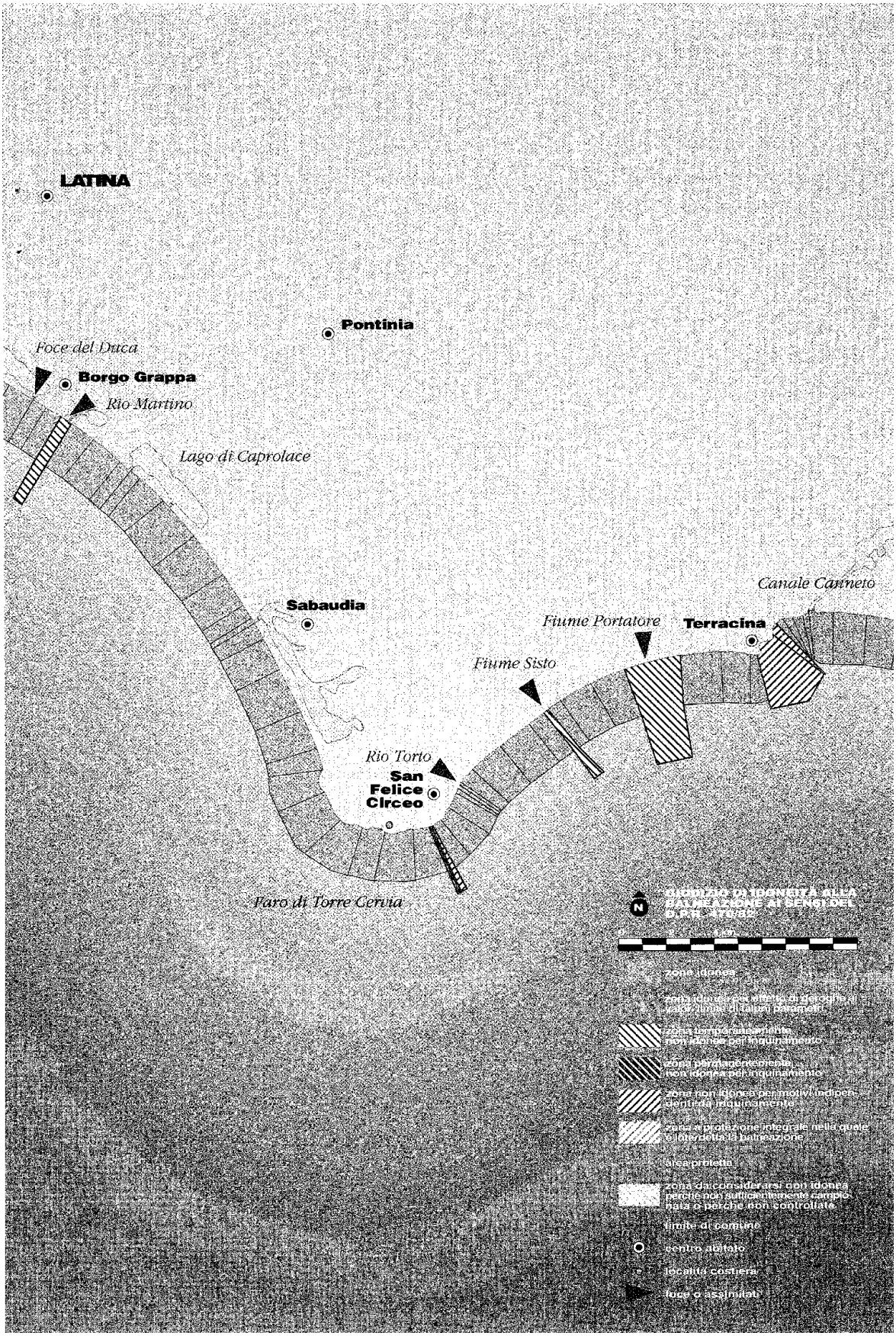
LATINA
Pontinia
Foce del Duca
Borgo Grappa
Rio Martino
Lago di Caprolace
Canale Canneto
Sabaudia
Fiume Portatore
Terracina
Fiume Sisto
Rio Torto
San Felice Circeo
Faro di Torre Cervia
N
zona idonea
zona idonea per effetto di deroghe ai valori limite di taluni parametri
zona temporaneamente non idonea per inquinamento
zona permanentemente non idonea per inquinamento
zona non idonea per motivi indipendenti da inquinamento
zona a protezione integrale nella quale è interdetta la balneazione
area protetta
zona da considerarsi non idonea perché non sufficientemente campionata o perché non controllata
limite di comune
centro abitato
località costiera
foce o assimilati



zona vietata temporaneamente per inquinamento

zona vietata permanentemente per inquinamento

zona vietata per motivi indipendenti dall'inquinamento

area protetta

CA-002 codice di zona di divieto

092-050-083 codice di punto di prelievo

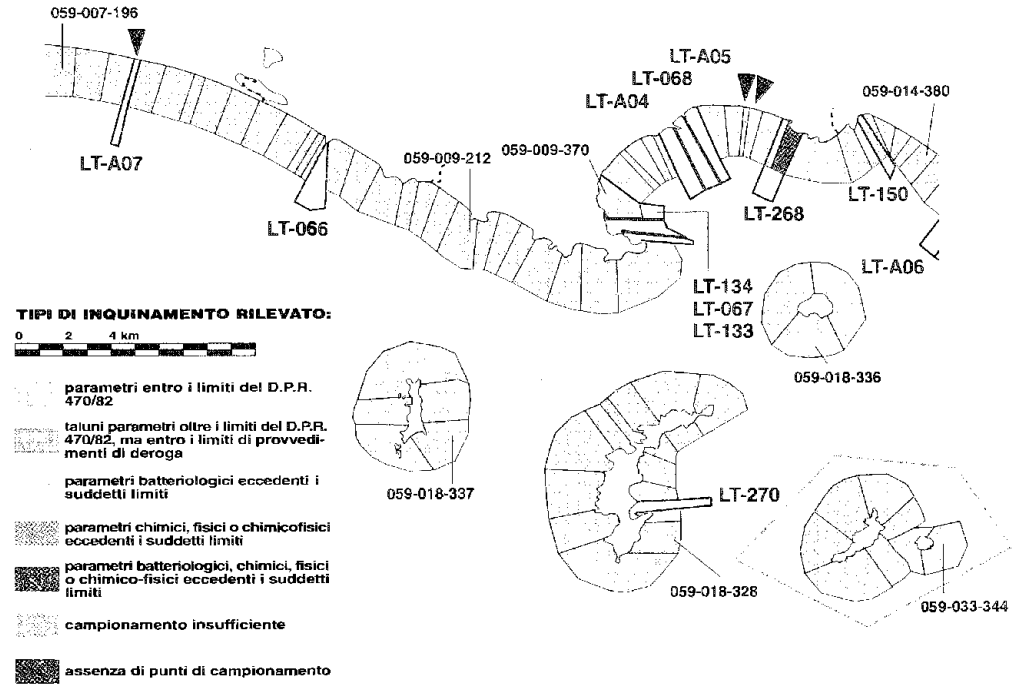

TIPI DI INQUINAMENTO RILEVATO:

0 2 4 km

parametri entro i limiti del D.P.R. 470/82

taluni parametri oltre i limiti del D.P.R. 470/82, ma entro i limiti di provvedimenti di deroga

parametri batteriologici eccedenti i suddetti limiti

parametri chimici, fisici o chimicofisici eccedenti i suddetti limiti

parametri batteriologici, chimici, fisici o chimico-fisici eccedenti i suddetti limiti

campionamento insufficiente

assenza di punti di campionamento

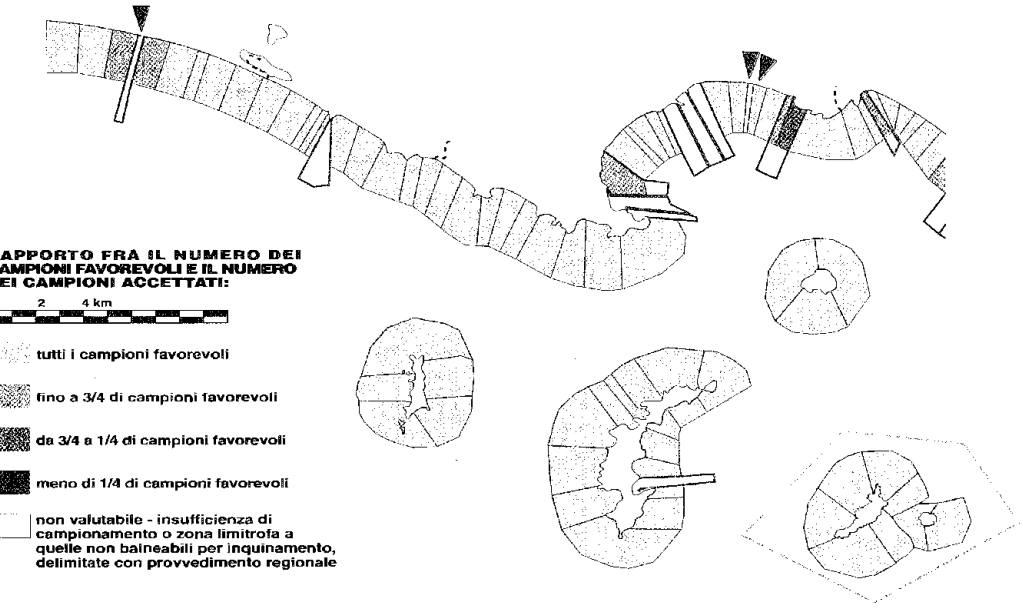

RAPPORTO FRA IL NUMERO DEI CAMPIONI FAVOREVOLI E IL NUMERO DEI CAMPIONI ACCETTATI:

0 2 4 km

tutti i campioni favorevoli

fino a 3/4 di campioni favorevoli

da 3/4 a 1/4 di campioni favorevoli

meno di 1/4 di campioni favorevoli

non valutabile - insufficienza di campionamento o zona limitrofa a quelle non balneabili per inquinamento, delimitate con provvedimento regionale

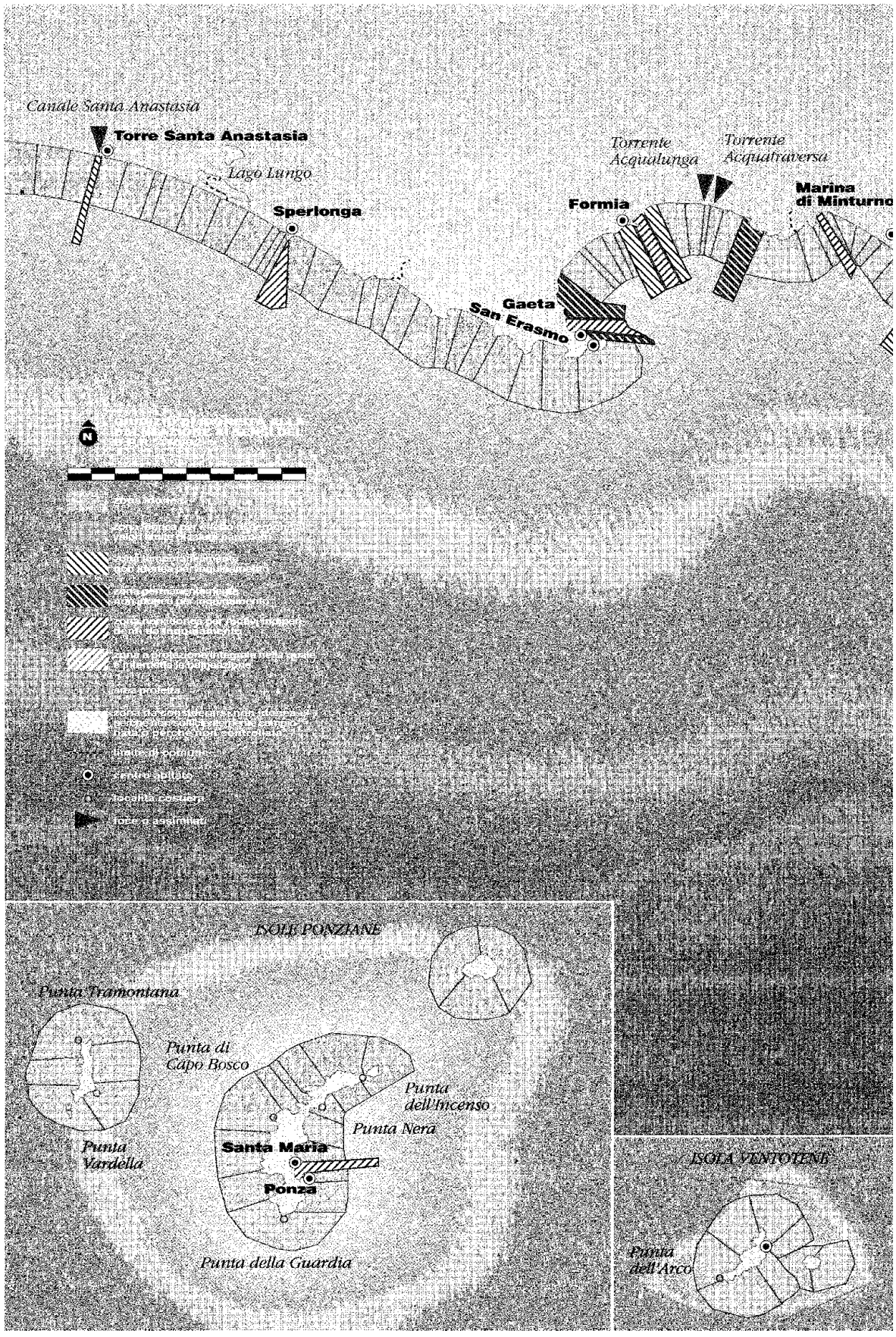
Canale Santa Anastasia
Torre Santa Anastasia
Lago Lungo
Sperlonga
Torrente Acqualunga
Torrente Acquatraversa
Formia
Marina di Minturno
Gaeta
San Erasmo
N
ISOLE PONZIANE
Punta Tramontana
Punta di Capo Bosco
Punta dell'Incenso
Punta Nera
Punta Vardella
Santa Maria
Ponza
Punta della Guardia
ISOLA VENTOTENE
Punta dell'Arco



059-014-379
LT-150
LT-A06
CE-A01
061-102-009
CE-A02
CE-A03
CE-801
CE-A04
CE-A05
CE-802
061-027-023
CE-A06
CE-504
CE-A07
CE-A08
061-027-042

TIPI DI INQUINAMENTO RILEVATO:

0 2 4 km

- parametri entro i limiti del D.P.R. 470/82
- taluni parametri oltre i limiti del D.P.R. 470/82, ma entro i limiti di provvedimenti di deroga
- parametri batteriologici eccedenti i suddetti limiti
- parametri chimici, fisici o chimicofisici eccedenti i suddetti limiti
- parametri batteriologici, chimici, fisici o chimico-fisici eccedenti i suddetti limiti
- campionamento insufficiente
- assenza di punti di campionamento

- zona vietata temporaneamente per inquinamento
- zona vietata permanentemente per inquinamento
- zona vietata per motivi indipendenti dall inquinamento
- area protetta

CA-002 codice di zona di divieto

092-050-083 codice di punto di prelievo

RAPPORTO FRA IL NUMERO DEI CAMPIONI FAVOREVOLI E IL NUMERO DEI CAMPIONI ACCETTATI:

0 2 4 km

- tutti i campioni favorevoli
- fino a 3/4 di campioni favorevoli
- da 3/4 a 1/4 di campioni favorevoli
- meno di 1/4 di campioni favorevoli
- non valutabile - insufficienze di campionamento o zona limitrofa a quelle non balneabili per inquinamento, delimitate con provvedimento regionale

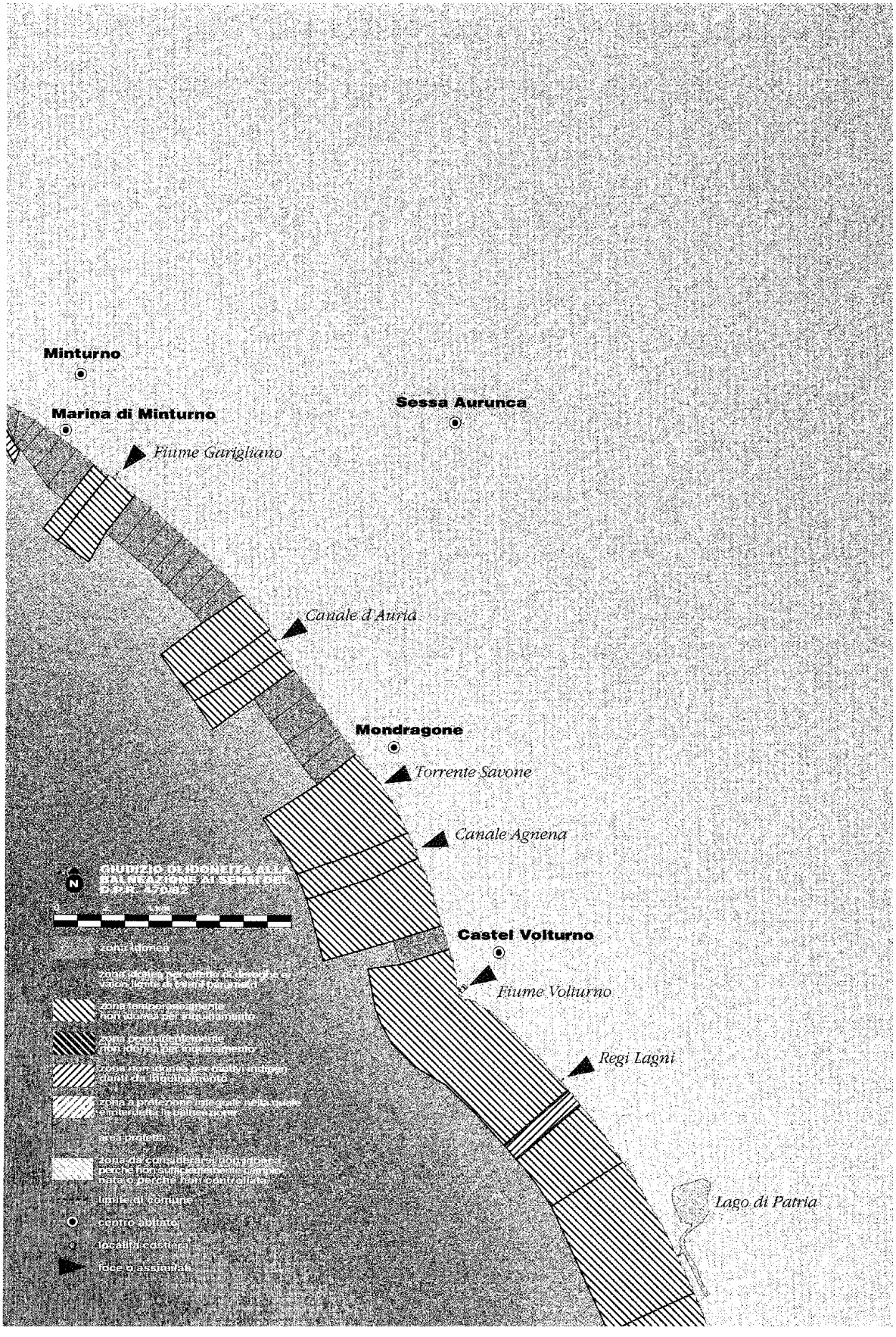
Minturno
Marina di Minturno
Sessa Aurunca
Fiume Garigliano
Canale d'Auria
Mondragone
Torrente Savone
Canale Agnena
Castel Volturno
Fiume Volturno
Regi Lagni
Lago di Patria
N
limite al comune
centro abitato
località costiera
foce o assenata


MT-07

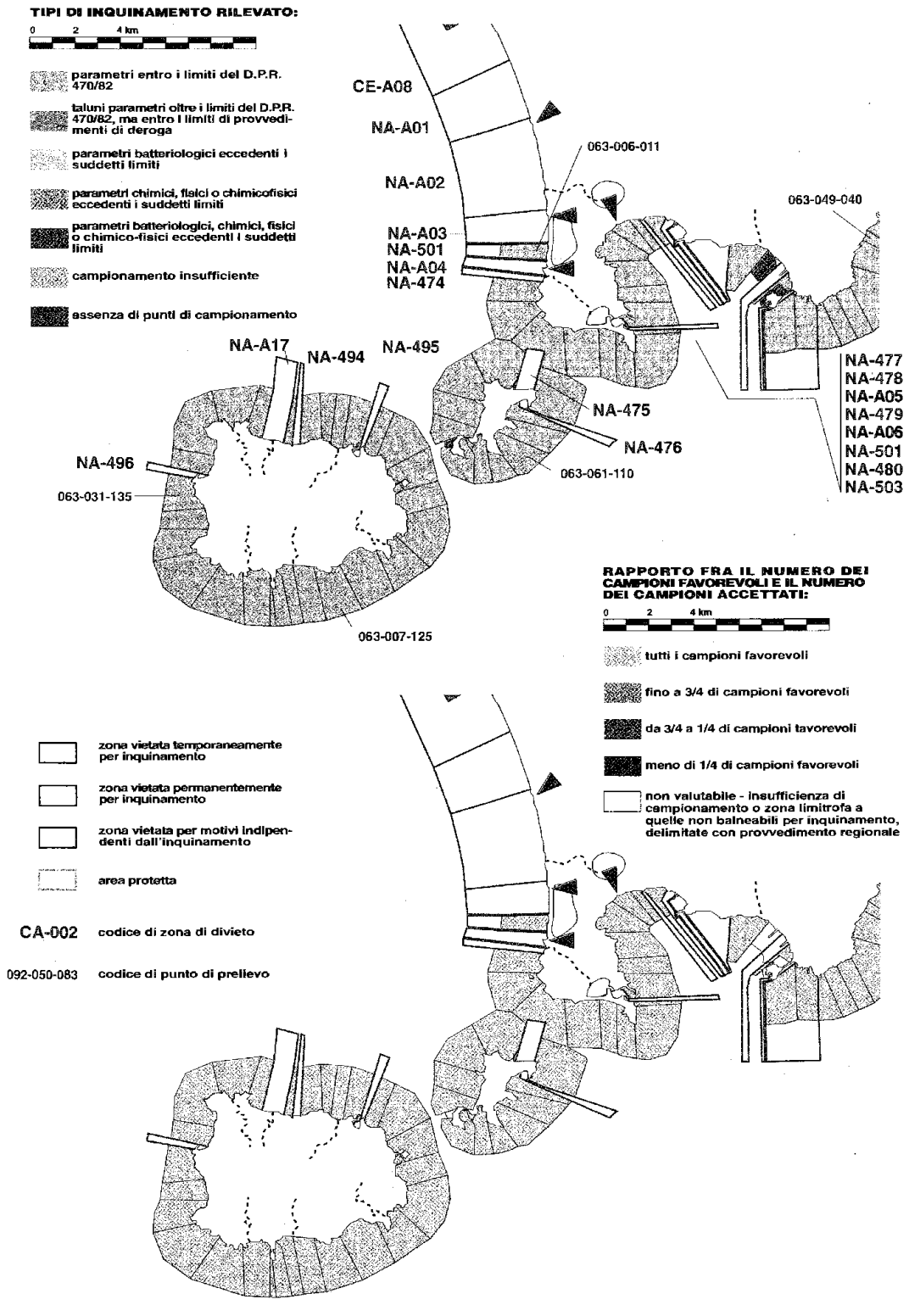
TIPI DI INQUINAMENTO RILEVATO:
0 2 4 km
parametri entro i limiti del D.P.R. 470/82
taluni parametri oltre i limiti del D.P.R. 470/82, ma entro i limiti di provvedimenti di deroga
parametri batteriologici eccedenti i suddetti limiti
parametri chimici, fisici o chimicofisici eccedenti i suddetti limiti
parametri batteriologici, chimici, fisici o chimico-fisici eccedenti i suddetti limiti
campionamento insufficiente
assenza di punti di campionamento
CE-A08
NA-A01
NA-A02
NA-A03
NA-501
NA-A04
NA-474
063-006-011
063-049-040
NA-A17
NA-494
NA-495
NA-475
NA-476
NA-496
063-031-135
063-061-110
NA-477
NA-478
NA-A05
NA-479
NA-A06
NA-501
NA-480
NA-503
063-007-125
RAPPORTO FRA IL NUMERO DEI CAMPIONI FAVOREVOLI E IL NUMERO DEI CAMPIONI ACCETTATI:
0 2 4 km
tutti i campioni favorevoli
fino a 3/4 di campioni favorevoli
da 3/4 a 1/4 di campioni favorevoli
meno di 1/4 di campioni favorevoli
non valutabile - insufficienza di campionamento o zona limitrofa a quelle non balneabili per inquinamento, delimitate con provvedimento regionale
zona vietata temporaneamente per inquinamento
zona vietata permanentemente per inquinamento
zona vietata per motivi indipendenti dall'inquinamento
area protetta
CA-002 codice di zona di divieto
092-050-083 codice di punto di prelievo

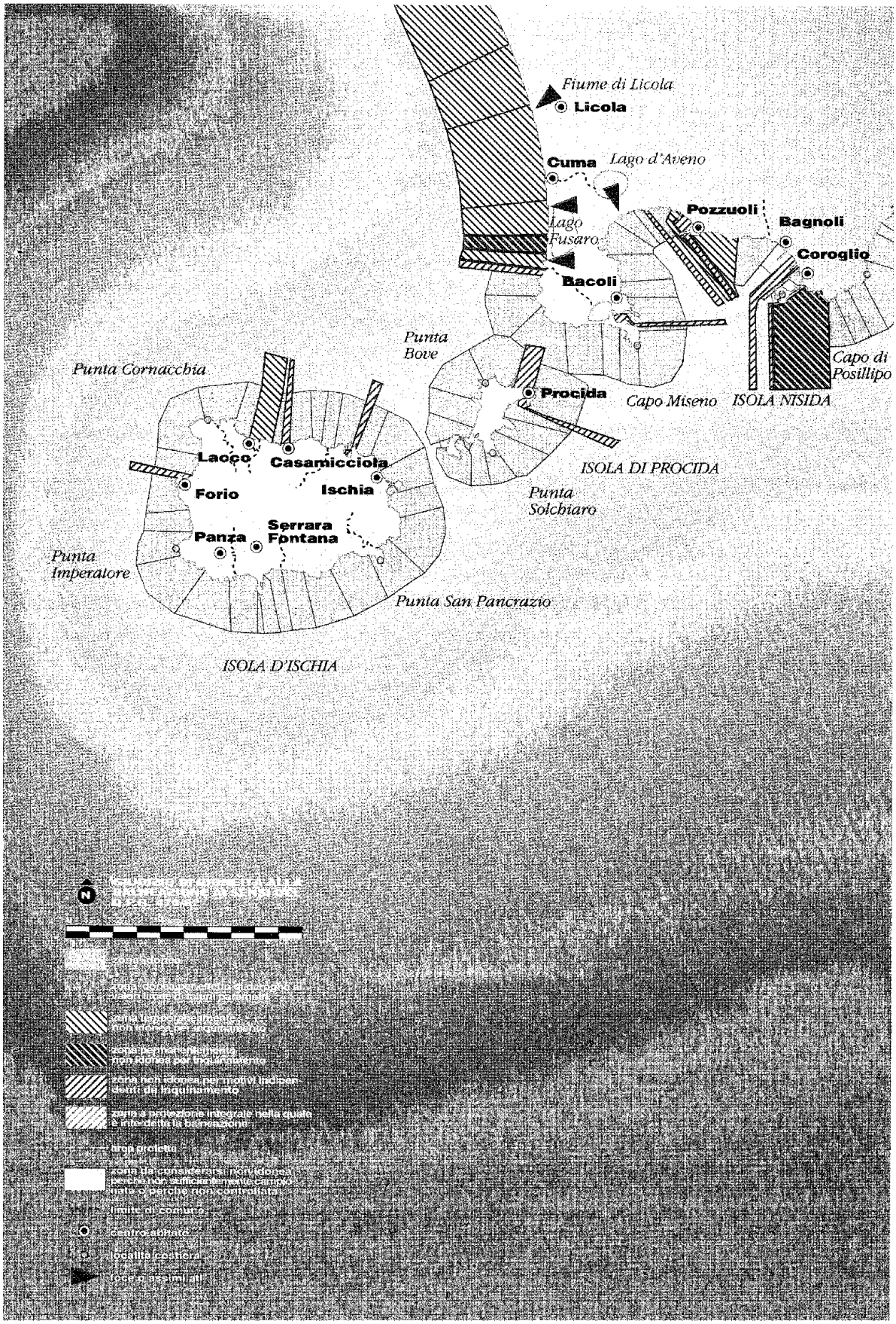
Fiume di Licola
Licola
Cuma
Lago d'Aveno
Lago Fusaro
Pozzuoli
Bagnoli
Coroglio
Bacoli
Punta Bove
Punta Cornacchia
Procida
Capo Miseno
ISOLA NISIDA
Capo di Posillipo
Laoco
Casamicciola
Forio
Ischia
ISOLA DI PROCIDA
Punta Solchiaro
Serrara Fontana
Panza
Punta Imperatore
Punta San Pancrazio
ISOLA D'ISCHIA
N
zona non idonea per motivi indipendenti da inquinamento
zona a protezione integrale nella quale è interdetta la balneazione
area protetta
zona da considerarsi non idonea perché non sufficientemente campionata o perché non controllata
limite di comune
centro abitato
località costiera
foce o assimilati



TIPI DI INQUINAMENTO RILEVATO:

0 2 4 km

parametri entro i limiti del D.P.R. 470/82

taluni parametri oltre i limiti del D.P.R. 470/82, ma entro i limiti di provvedimenti di deroga

parametri batteriologici eccedenti i suddetti limiti

parametri chimici, fisici o chimicofisici eccedenti i suddetti limiti

parametri batteriologici, chimici, fisici o chimico-fisici eccedenti i suddetti limiti

campionamento insufficiente

assenza di punti di campionamento

zona vietata temporaneamente per inquinamento

zona vietata permanentemente per inquinamento

zona vietata per motivi indipendenti dall'inquinamento

area protetta

CA-002 codice di zona di divieto

092-050-083 codice di punto di prelievo

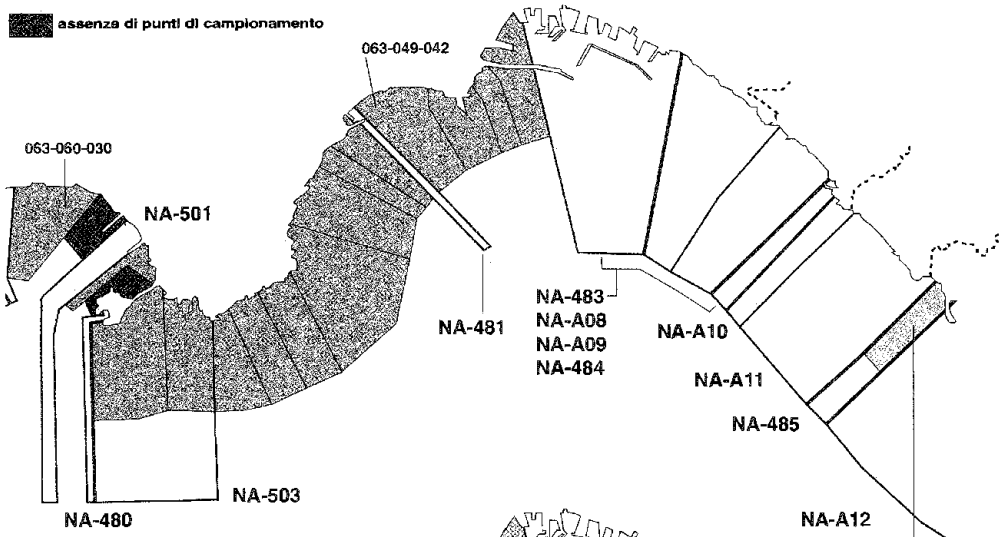

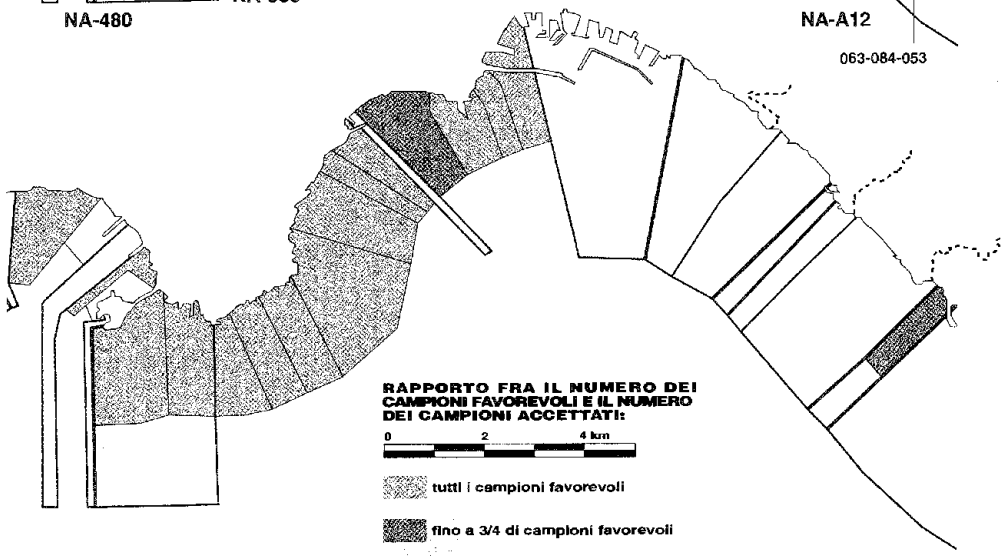

RAPPORTO FRA IL NUMERO DEI CAMPIONI FAVOREVOLI E IL NUMERO DEI CAMPIONI ACCETTATI:

0 2 4 km

tutti i campioni favorevoli

fino a 3/4 di campioni favorevoli

da 3/4 a 1/4 di campioni favorevoli

meno di 1/4 di campioni favorevoli

non valutabile - insufficienza di campionamento o zona limitrofa a quelle non balneabili per inquinamento, delimitate con provvedimento regionale

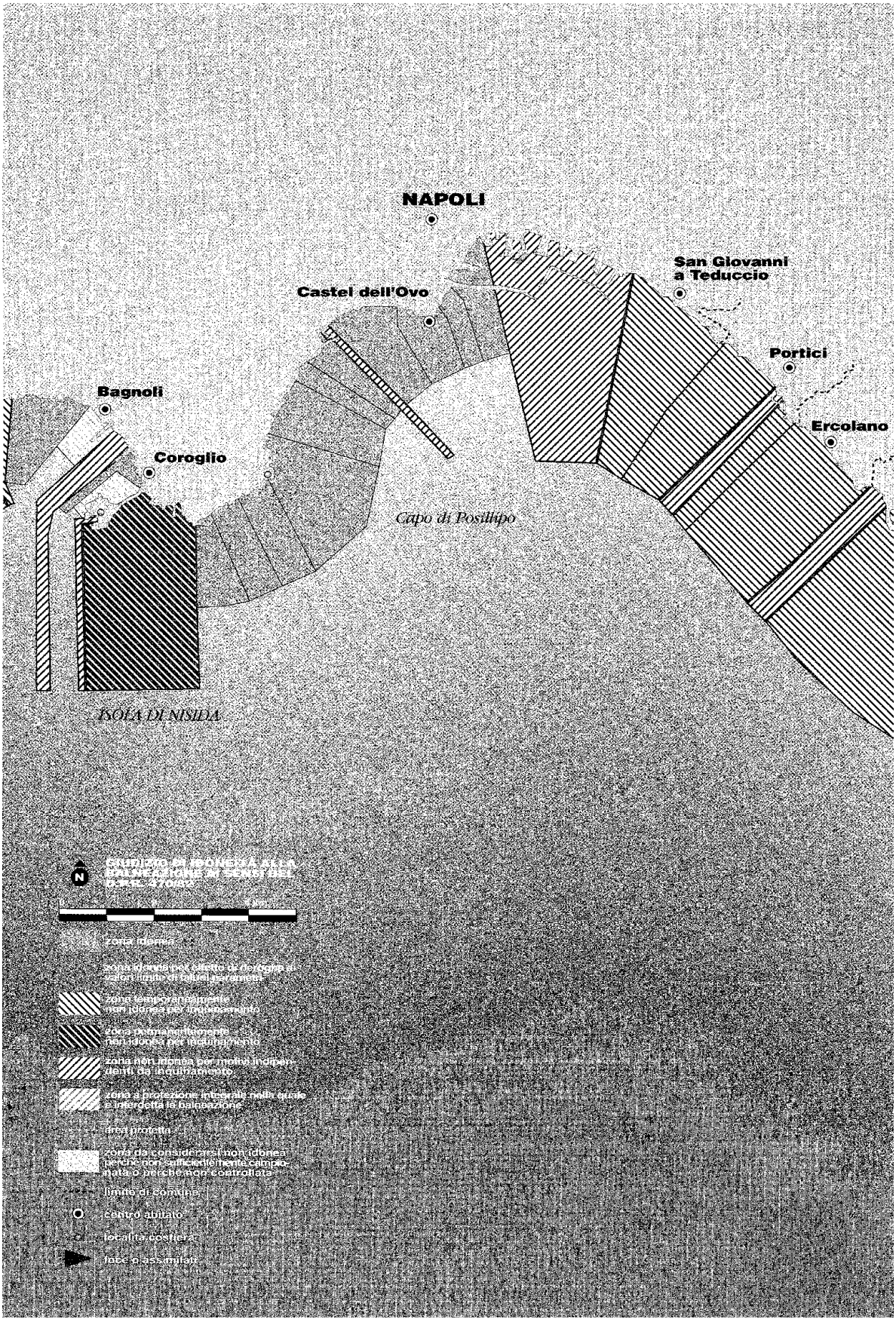
NAPOLI
San Giovanni a Teduccio
Castel dell'Ovo
Portici
Bagnoli
Ercolano
Coroglio
Capo di Posillipo
ISOLA DI NISIDA
N
zona idonea
zona idonea per effetto di deroghe ai valori limite di taluni parametri
zona temporaneamente non idonea per inquinamento
zona permanentemente non idonea per inquinamento
zona non idonea per motivi indipendenti da inquinamento
zona a protezione integrale nella quale è interdetta la balneazione
area protetta
zona da considerarsi non idonea perché non sufficientemente campionata o perché non controllata
limite di comune
centro abitato
località costiera
foce o assimilati



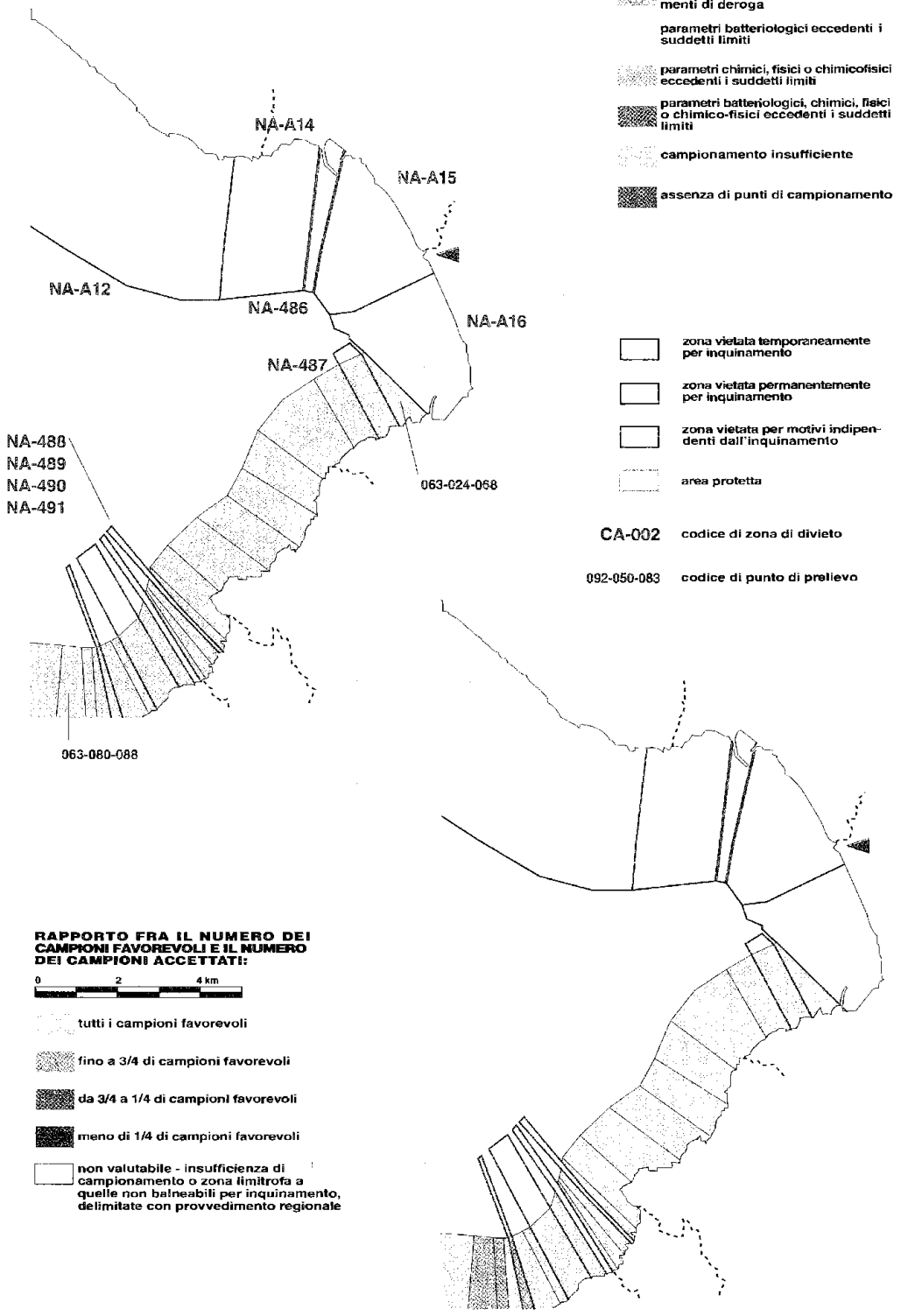
TIPI DI INQUINAMENTO RILEVATO:
0 2 4 km
parametri entro i limiti del D.P.R. 470/82
taluni parametri oltre i limiti del D.P.R. 470/82, ma entro i limiti di provvedimenti di deroga
parametri batteriologici eccedenti i suddetti limiti
parametri chimici, fisici o chimicofisici eccedenti i suddetti limiti
parametri batteriologici, chimici, fisici o chimico-fisici eccedenti i suddetti limiti
campionamento insufficiente
assenza di punti di campionamento
zona vietata temporaneamente per inquinamento
zona vietata permanentemente per inquinamento
zona vietata per motivi indipendenti dall'inquinamento
area protetta
CA-002 codice di zona di divieto
092-050-083 codice di punto di prelievo
NA-A14
NA-A15
NA-A12
NA-486
NA-A16
NA-487
NA-488
NA-489
NA-490
NA-491
063-024-068
063-080-088
RAPPORTO FRA IL NUMERO DEI CAMPIONI FAVOREVOLI E IL NUMERO DEI CAMPIONI ACCETTATI:
0 2 4 km
tutti i campioni favorevoli
fino a 3/4 di campioni favorevoli
da 3/4 a 1/4 di campioni favorevoli
meno di 1/4 di campioni favorevoli
non valutabile - insufficienza di campionamento o zona limitrofa a quelle non balneabili per inquinamento, delimitate con provvedimento regionale

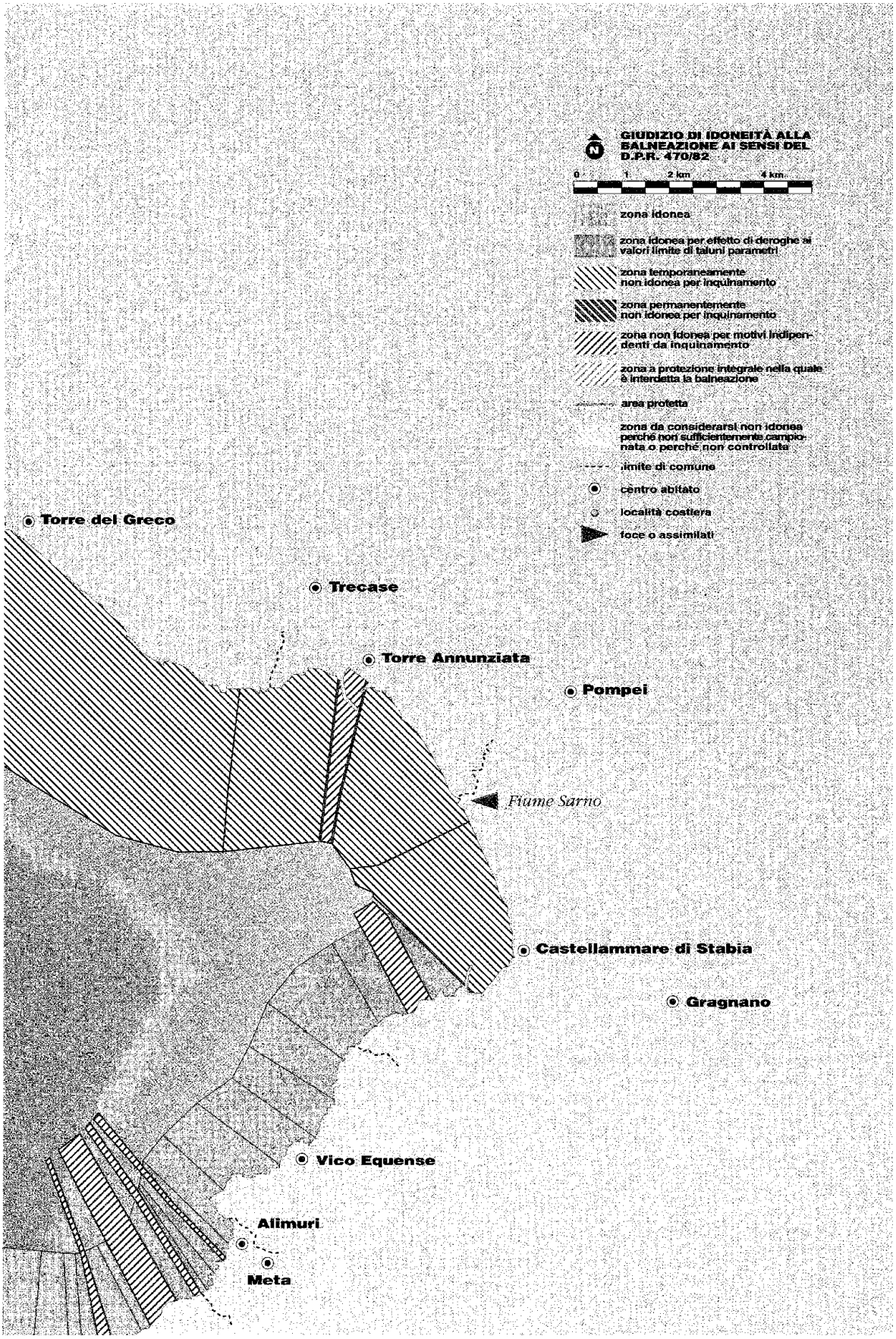
GIUDIZIO DI IDONEITÀ ALLA BALNEAZIONE AI SENSI DEL D.P.R. 470/82
0
1
2 km
4 km
zona idonea
zona idonea per effetto di deroghe ai valori limite di taluni parametri
zona temporaneamente non idonea per inquinamento
zona permanentemente non idonea per inquinamento
zona non idonea per motivi indipendenti da inquinamento
zona a protezione integrale nella quale è interdetta la balneazione
area protetta
zona da considerarsi non idonea perché non sufficientemente campionata o perché non controllata
limite di comune
centro abitato
località costiera
foce o assimilati
Torre del Greco
Trecase
Torre Annunziata
Pompei
Fiume Sarno
Castellammare di Stabia
Gragnano
Vico Equense
Alimuri
Meta

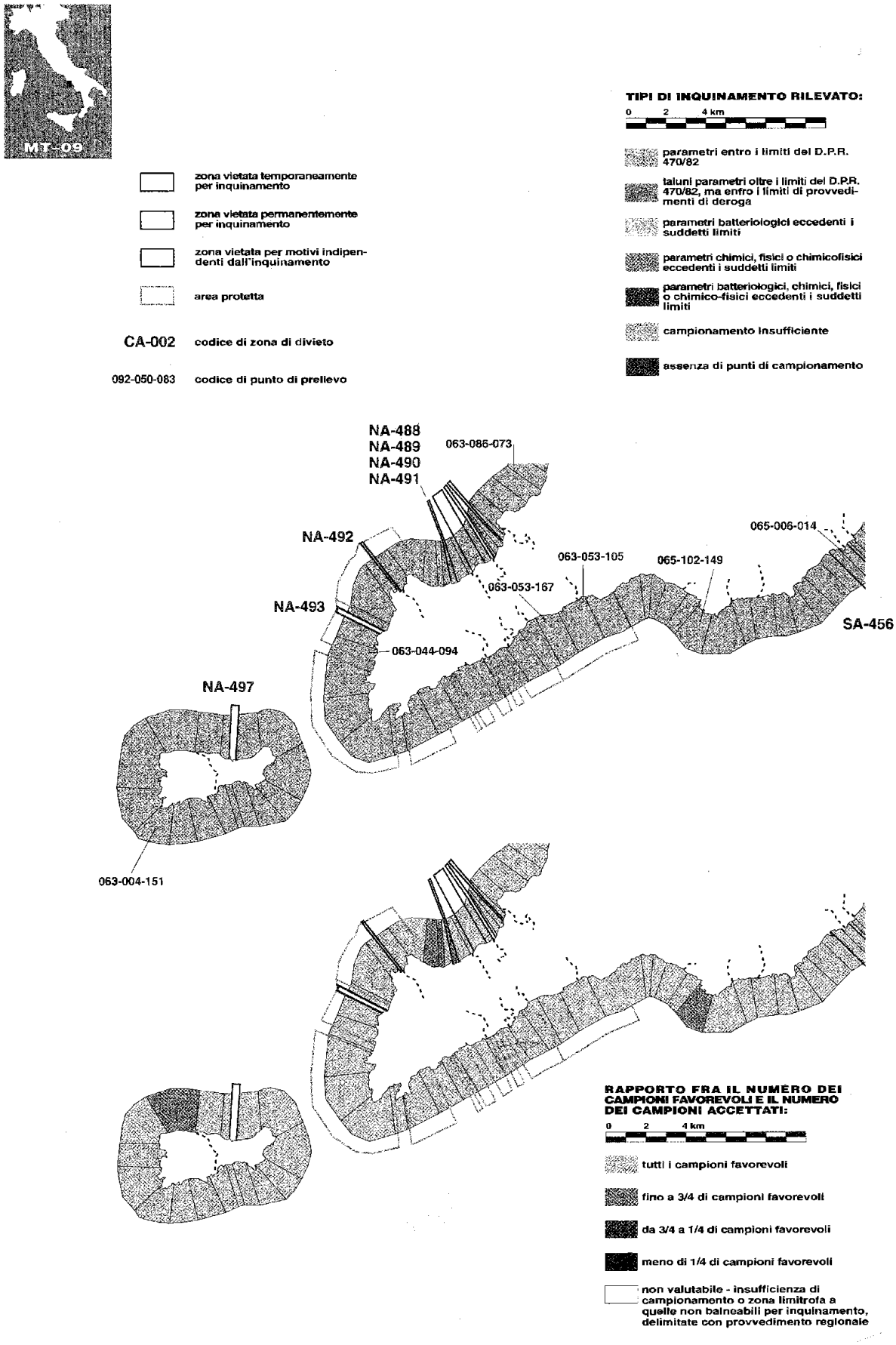
MT-09
zona vietata temporaneamente per inquinamento
zona vietata permanentemente per inquinamento
zona vietata per motivi indipendenti dall'inquinamento
area protetta
CA-002 codice di zona di divieto
092-050-083 codice di punto di prelievo
TIPI DI INQUINAMENTO RILEVATO:
0 2 4 km
parametri entro i limiti del D.P.R. 470/82
taluni parametri oltre i limiti del D.P.R. 470/82, ma entro i limiti di provvedimenti di deroga
parametri batteriologici eccedenti i suddetti limiti
parametri chimici, fisici o chimicofisici eccedenti i suddetti limiti
parametri batteriologici, chimici, fisici o chimico-fisici eccedenti i suddetti limiti
campionamento insufficiente
assenza di punti di campionamento
NA-488
NA-489
NA-490
NA-491
063-086-073
NA-492
065-006-014
063-053-105
065-102-149
063-053-167
NA-493
SA-456
063-044-094
NA-497
063-004-151
RAPPORTO FRA IL NUMERO DEI CAMPIONI FAVOREVOLI E IL NUMERO DEI CAMPIONI ACCETTATI:
0 2 4 km
tutti i campioni favorevoli
fino a 3/4 di campioni favorevoli
da 3/4 a 1/4 di campioni favorevoli
meno di 1/4 di campioni favorevoli
non valutabile - insufficienza di campionamento o zona limitrofa a quelle non balneabili per inquinamento, delimitate con provvedimento regionale

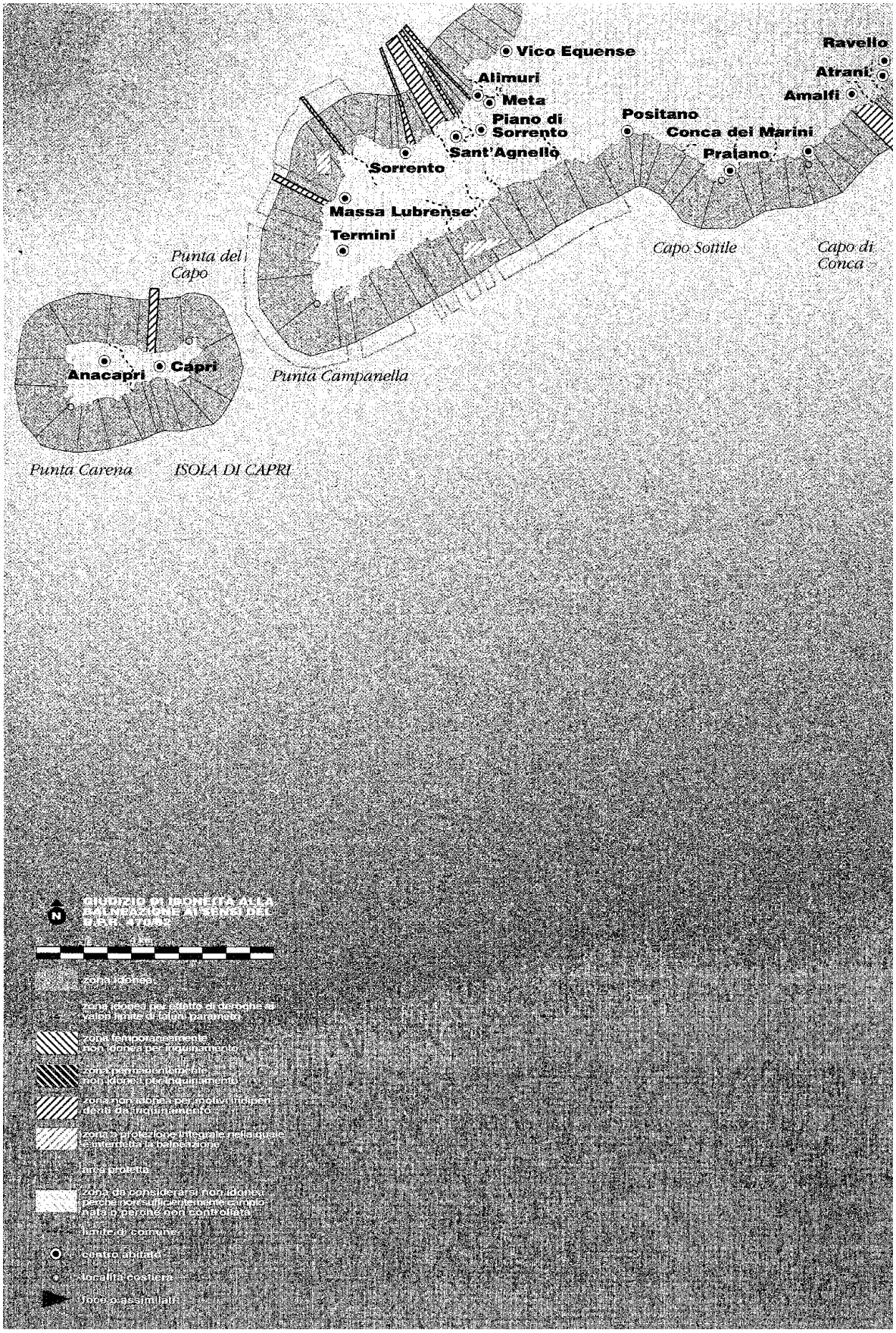
Vico Equense
Ravello
Atrani
Alimuri
Meta
Amalfi
Piano di Sorrento
Positano
Conca dei Marini
Sant'Agnello
Praiano
Sorrento
Massa Lubrense
Termini
Punta del Capo
Capo Sottile
Capo di Conca
Anacapri
Capri
Punta Campanella
Punta Carena
ISOLA DI CAPRI
N
zona idonea
zona temporaneamente non idonea per inquinamento
zona permanentemente non idonea per inquinamento
zona non idonea per motivi indipendenti da inquinamento
zona a protezione integrale nella quale è interdetta la balneazione
area protetta
zona da considerarsi non idonea perché non sufficientemente campionata o perché non controllata
limite di comune
centro abitato
località costiera
foce o assimilati



TIPI DI INQUINAMENTO RILEVATO:

0 2 4 km

parametri entro i limiti del D.P.R. 470/82

taluni parametri oltre i limiti del D.P.R. 470/82, ma entro i limiti di provvedimenti di deroga

parametri batteriologici eccedenti i suddetti limiti

parametri chimici, fisici o chimicofisici eccedenti i suddetti limiti

parametri batteriologici, chimici, fisici o chimico-fisici eccedenti i suddetti limiti

campionamento insufficiente

assenza di punti di campionamento

065-116-036
SA-458
SA-A03
SA-A04
065-006-014
SA-457
SA-A05
SA-A02
SA-A01
SA-456
SA-A06
065-099-054
SA-A07
SA-802
SA-A08
SA-A09
SA-A10
SA-A11
065-025-068

zona vietata temporaneamente per inquinamento

zona vietata permanentemente per inquinamento

zona vietata per motivi indipendenti dall'inquinamento

area protetta

CA-002 codice di zona di divieto

092-050-083 codice di punto di prelievo

RAPPORTO FRA IL NUMERO DEI CAMPIONI FAVOREVOLI E IL NUMERO DEI CAMPIONI ACCETTATI:

0 2 4 km

tutti i campioni favorevoli

fino a 3/4 di campioni favorevoli

da 3/4 a 1/4 di campioni favorevoli

meno di 1/4 di campioni favorevoli

non valutabile - insufficienza di campionamento o zona limitrofa a quelle non balneabili per inquinamento, delimitate con provvedimento regionale

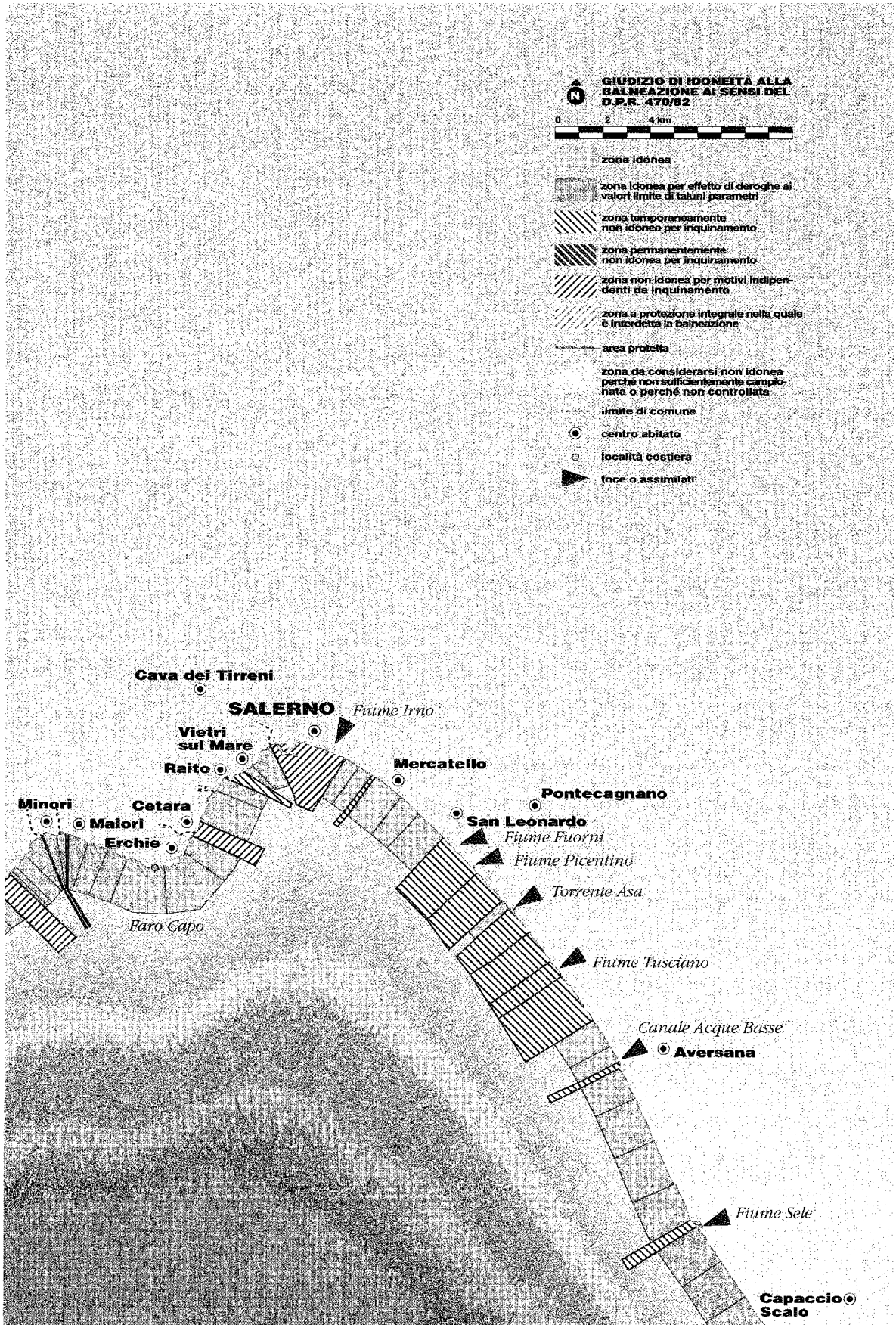
GIUDIZIO DI IDONEITÀ ALLA BALNEAZIONE AI SENSI DEL D.P.R. 470/82
0 2 4 km
zona idonea
zona idonea per effetto di deroghe ai valori limite di taluni parametri
zona temporaneamente non idonea per inquinamento
zona permanentemente non idonea per inquinamento
zona non idonea per motivi indipendenti da inquinamento
zona a protezione integrale nella quale è interdetta la balneazione
area protetta
zona da considerarsi non idonea perché non sufficientemente campionata o perché non controllata
limite di comune
centro abitato
località costiera
foce o assimilati
Cava dei Tirreni
SALERNO
Fiume Irno
Vietri sul Mare
Raito
Mercatello
Pontecagnano
San Leonardo
Fiume Fuorni
Fiume Picentino
Torrente Asa
Minori
Maiori
Cetara
Erchie
Faro Capo
Fiume Tusciano
Canale Acque Basse
Aversana
Fiume Sele
Capaccio Scalo

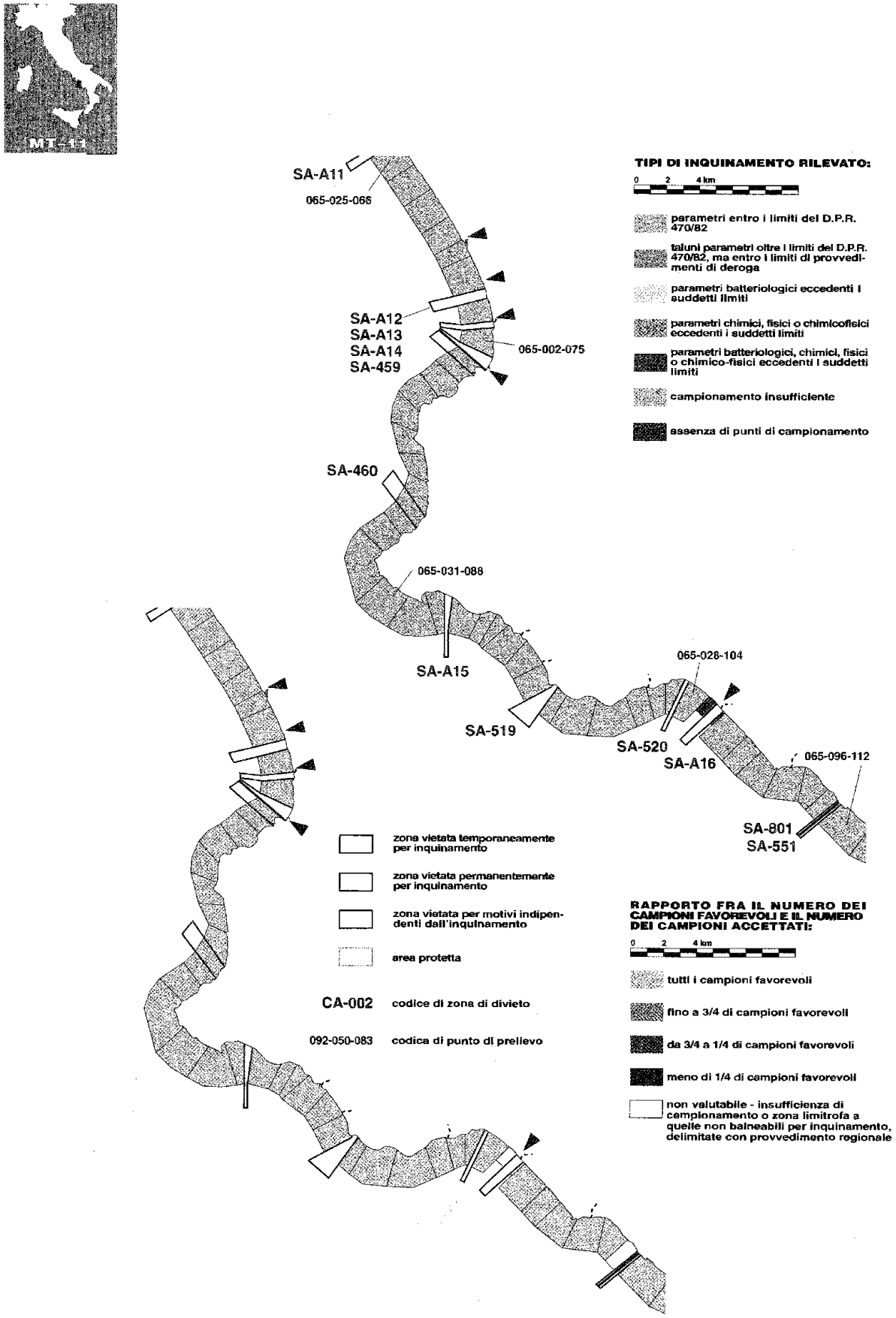
MT-11
SA-A11
065-025-066
SA-A12
SA-A13
SA-A14
SA-459
065-002-075
SA-460
065-031-088
SA-A15
SA-519
065-028-104
SA-520
SA-A16
065-096-112
SA-801
SA-551
TIPI DI INQUINAMENTO RILEVATO:
0 2 4 km
parametri entro i limiti del D.P.R. 470/82
taluni parametri oltre i limiti del D.P.R. 470/82, ma entro i limiti di provvedimenti di deroga
parametri batteriologici eccedenti i suddetti limiti
parametri chimici, fisici o chimicofisici eccedenti i suddetti limiti
parametri batteriologici, chimici, fisici o chimico-fisici eccedenti i suddetti limiti
campionamento insufficiente
assenza di punti di campionamento
zona vietata temporaneamente per inquinamento
zona vietata permanentemente per inquinamento
zona vietata per motivi indipendenti dall'inquinamento
area protetta
CA-002 codice di zona di divieto
092-050-083 codica di punto di prelievo
RAPPORTO FRA IL NUMERO DEI CAMPIONI FAVOREVOLI E IL NUMERO DEI CAMPIONI ACCETTATI:
0 2 4 km
tutti i campioni favorevoli
fino a 3/4 di campioni favorevoli
da 3/4 a 1/4 di campioni favorevoli
meno di 1/4 di campioni favorevoli
non valutabile - insufficienza di campionamento o zona limitrofa a quelle non balneabili per inquinamento, delimitate con provvedimento regionale

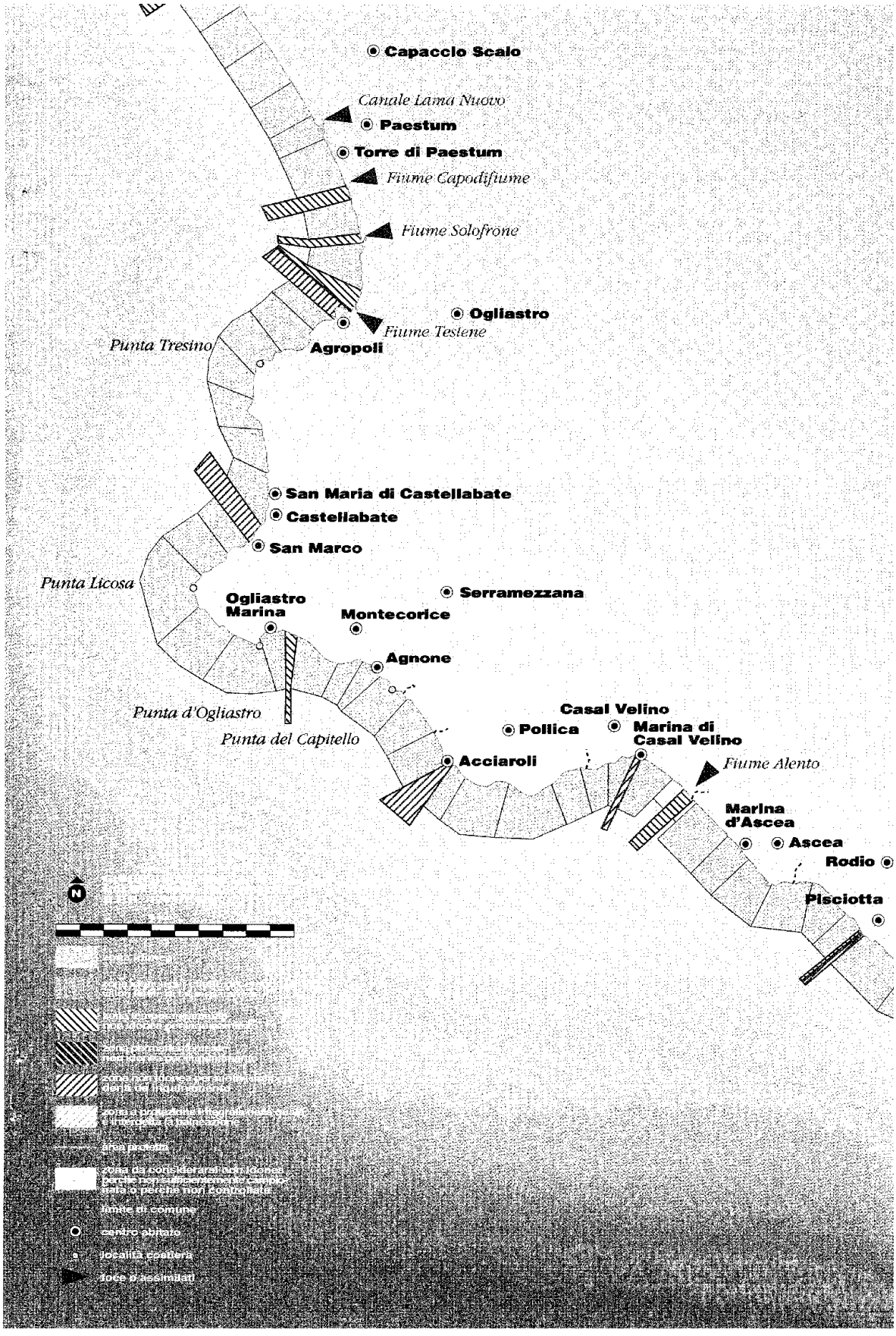
Capaccio Scalo
Canale Lama Nuovo
Paestum
Torre di Paestum
Fiume Capodifiume
Fiume Solofrone
Ogliastro
Fiume Testene
Punta Tresino
Agropoli
San Maria di Castellabate
Castellabate
San Marco
Punta Licosa
Ogliastro Marina
Serramezzana
Montecorice
Agnone
Punta d'Ogliastro
Punta del Capitello
Casal Velino
Pollica
Marina di Casal Velino
Acciaroli
Fiume Alento
Marina d'Ascea
Ascea
Rodio
Pisciotta
N
centro abitato
località costiera
foce o assimilati



TIPI DI INQUINAMENTO RILEVATO:

0 2 4 km

- parametri entro i limiti del D.P.R. 470/82
- taluni parametri oltre i limiti del D.P.R. 470/82, ma entro i limiti di provvedimenti di deroga
- parametri batteriologici eccedenti i suddetti limiti
- parametri chimici, fisici o chimicofisici eccedenti i suddetti limiti
- parametri batteriologici, chimici, fisici o chimico-fisici eccedenti i suddetti limiti
- campionamento insufficiente
- assenza di punti di campionamento

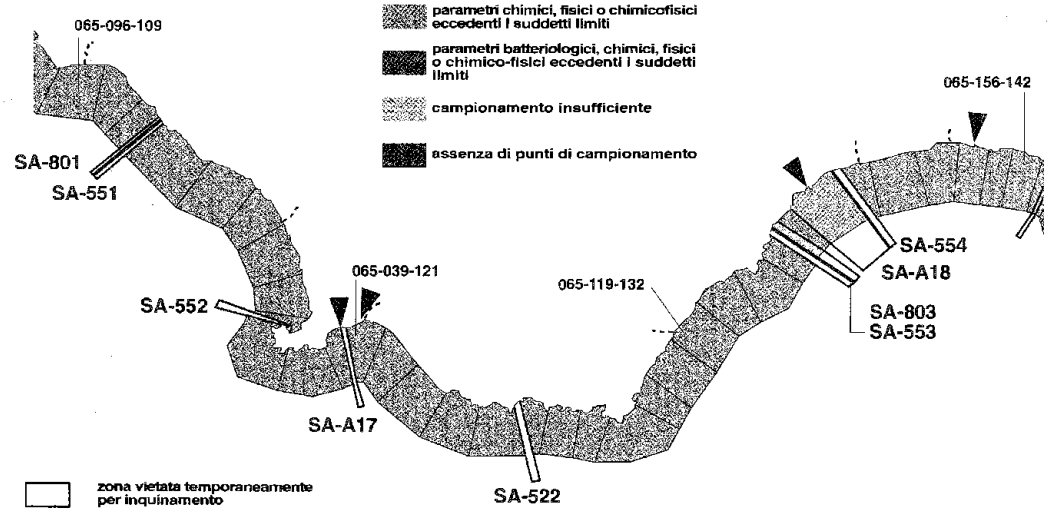

- zona vietata temporaneamente per inquinamento
- zona vietata permanentemente per inquinamento
- zona vietata per motivi indipendenti dall'inquinamento
- area protetta

CA-002 codice di zona di divieto

092-050-083 codice di punto di prelievo

RAPPORTO FRA IL NUMERO DEI CAMPIONI FAVOREVOLI E IL NUMERO DEI CAMPIONI ACCETTATI:

0 2 4 km

- tutti i campioni favorevoli
- fino a 3/4 di campioni favorevoli
- da 3/4 a 1/4 di campioni favorevoli
- meno di 1/4 di campioni favorevoli
- non valutabile - insufficienza di campionamento o zona limitrofa a quelle non balneabili per inquinamento, delimitate con provvedimento regionale

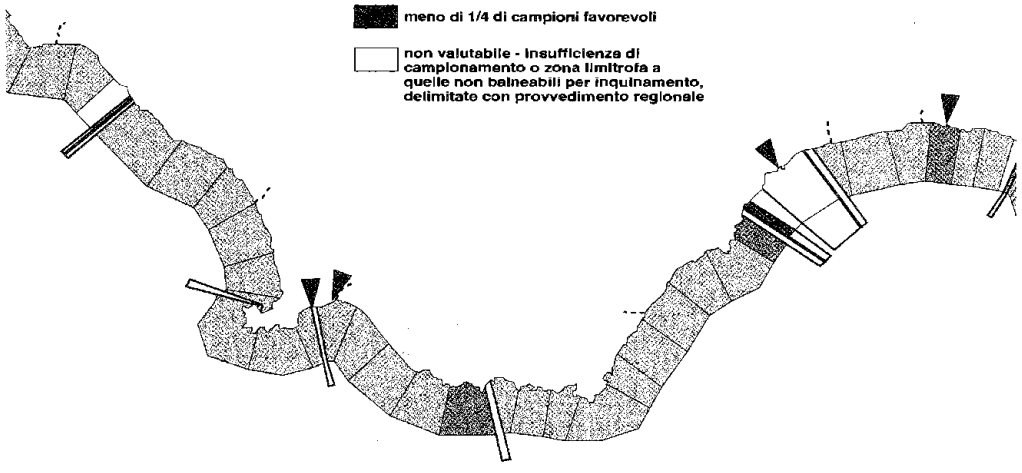

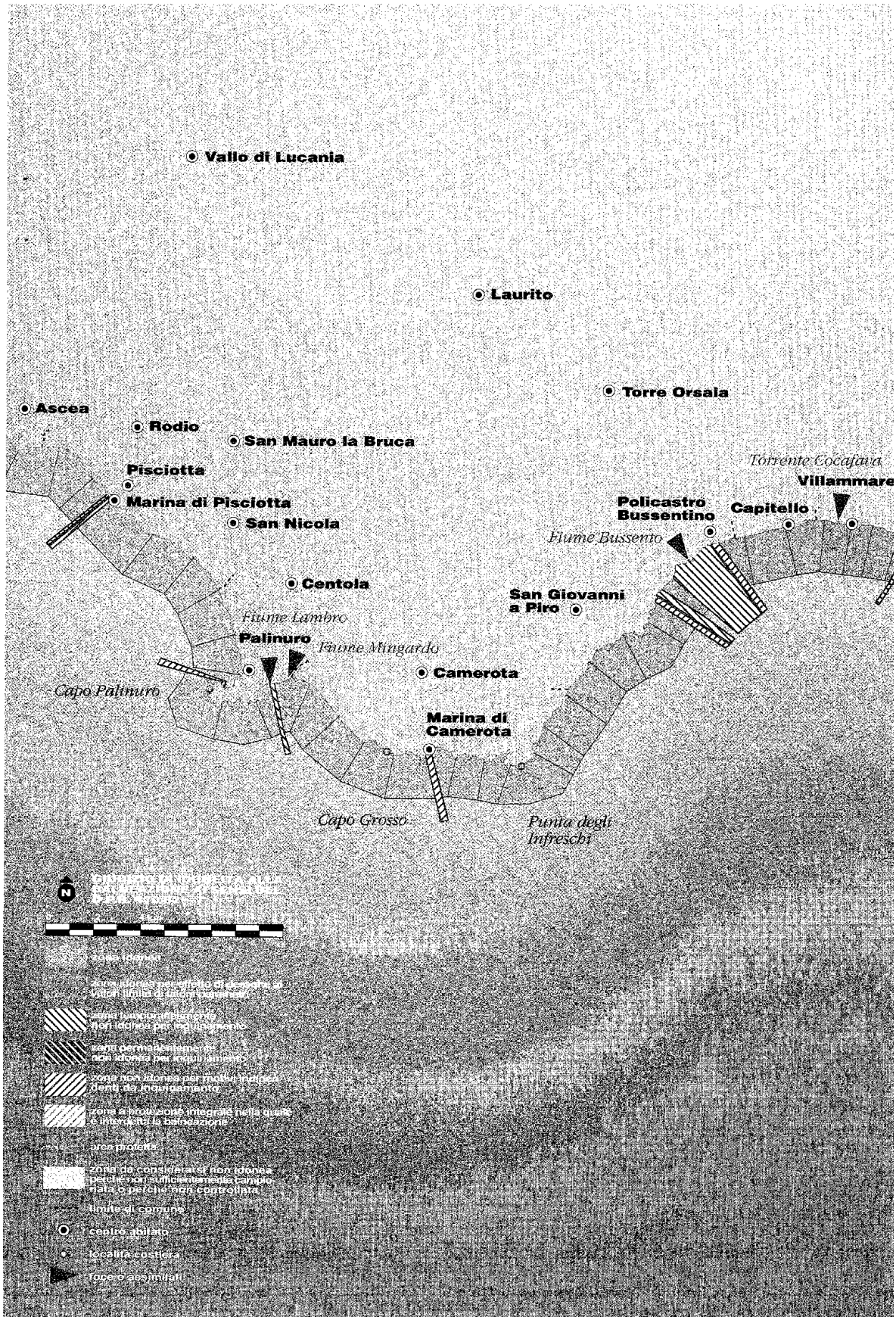
Vallo di Lucania
Laurito
Torre Orsaia
Ascea
Rodio
San Mauro la Bruca
Pisciotta
Marina di Pisciotta
San Nicola
Torrente Cocafava
Villammare
Policastro Bussentino
Capitello
Fiume Bussento
Centola
San Giovanni a Piro
Fiume Lambro
Palinuro
Fiume Mingardo
Camerota
Capo Palinuro
Marina di Camerota
Capo Grosso
Punta degli Infreschi
N
zona idonea
zona idonea per effetto di deroghe ai valori limite di tutti i parametri
zona temporaneamente non idonea per inquinamento
zona permanentemente non idonea per inquinamento
zona non idonea per motivi indipendenti da inquinamento
zona a protezione integrale nella quale è interdetta la balneazione
area protetta
zona da considerarsi non idonea perché non sufficientemente campionata o perché non controllata
limite di comune
centro abitato
località costiera
foce o assimilati

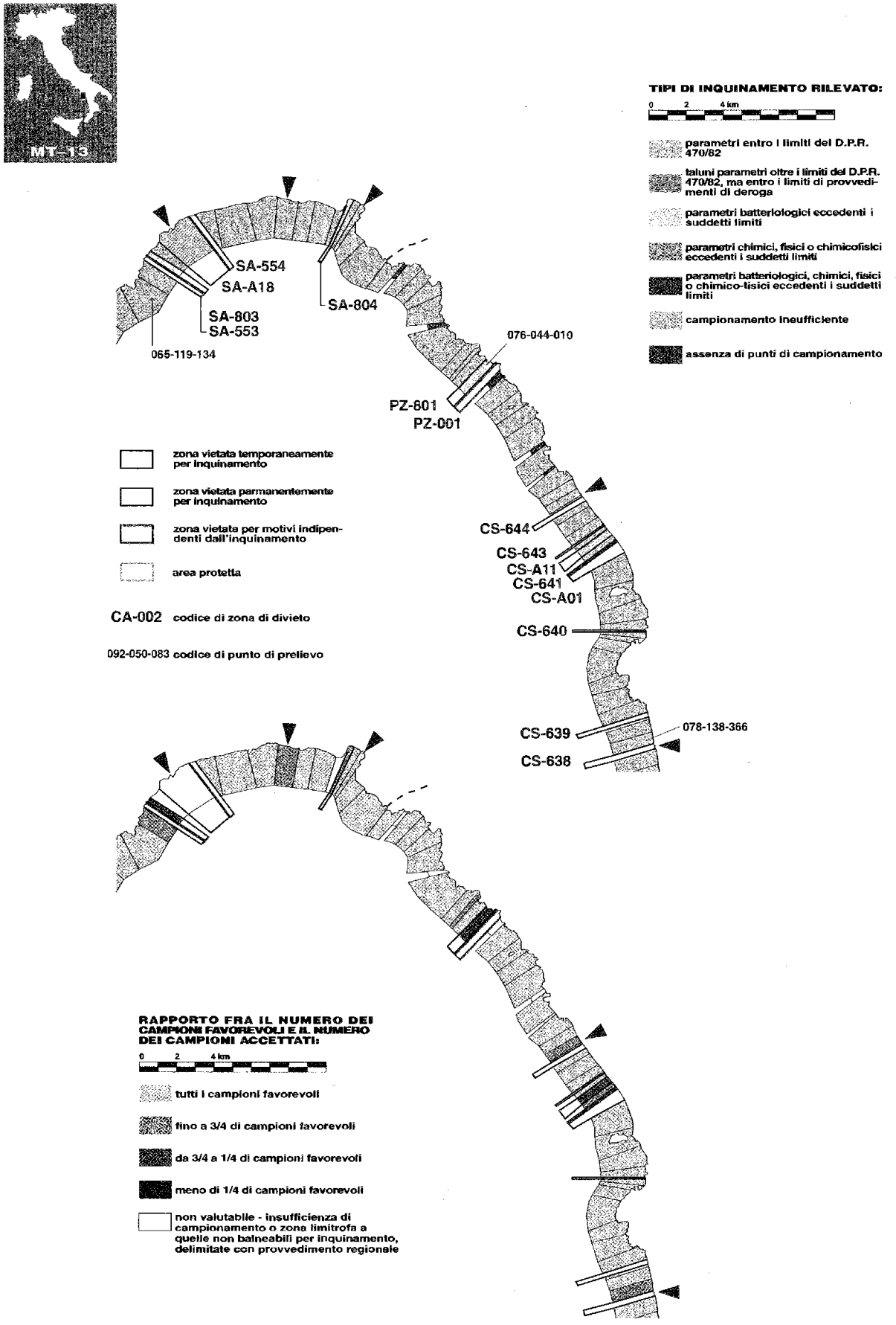
MT-13
TIPI DI INQUINAMENTO RILEVATO:
0 2 4 km
parametri entro i limiti del D.P.R. 470/82
taluni parametri oltre i limiti del D.P.R. 470/82, ma entro i limiti di provvedimenti di deroga
parametri batteriologici eccedenti i suddetti limiti
parametri chimici, fisici o chimicofisici eccedenti i suddetti limiti
parametri batteriologici, chimici, fisici o chimico-fisici eccedenti i suddetti limiti
campionamento insufficiente
assenza di punti di campionamento
SA-554
SA-A18
SA-803
SA-553
SA-804
065-119-134
076-044-010
PZ-801
PZ-001
CS-644
CS-643
CS-A11
CS-641
CS-A01
CS-640
CS-639
CS-638
078-138-366
zona vietata temporaneamente per inquinamento
zona vietata permanentemente per inquinamento
zona vietata per motivi indipendenti dall'inquinamento
area protetta
CA-002 codice di zona di divieto
092-050-083 codice di punto di prelievo
RAPPORTO FRA IL NUMERO DEI CAMPIONI FAVOREVOLI E IL NUMERO DEI CAMPIONI ACCETTATI:
0 2 4 km
tutti i campioni favorevoli
fino a 3/4 di campioni favorevoli
da 3/4 a 1/4 di campioni favorevoli
meno di 1/4 di campioni favorevoli
non valutabile - insufficienza di campionamento o zona limitrofa a quelle non balneabili per inquinamento, delimitate con provvedimento regionale

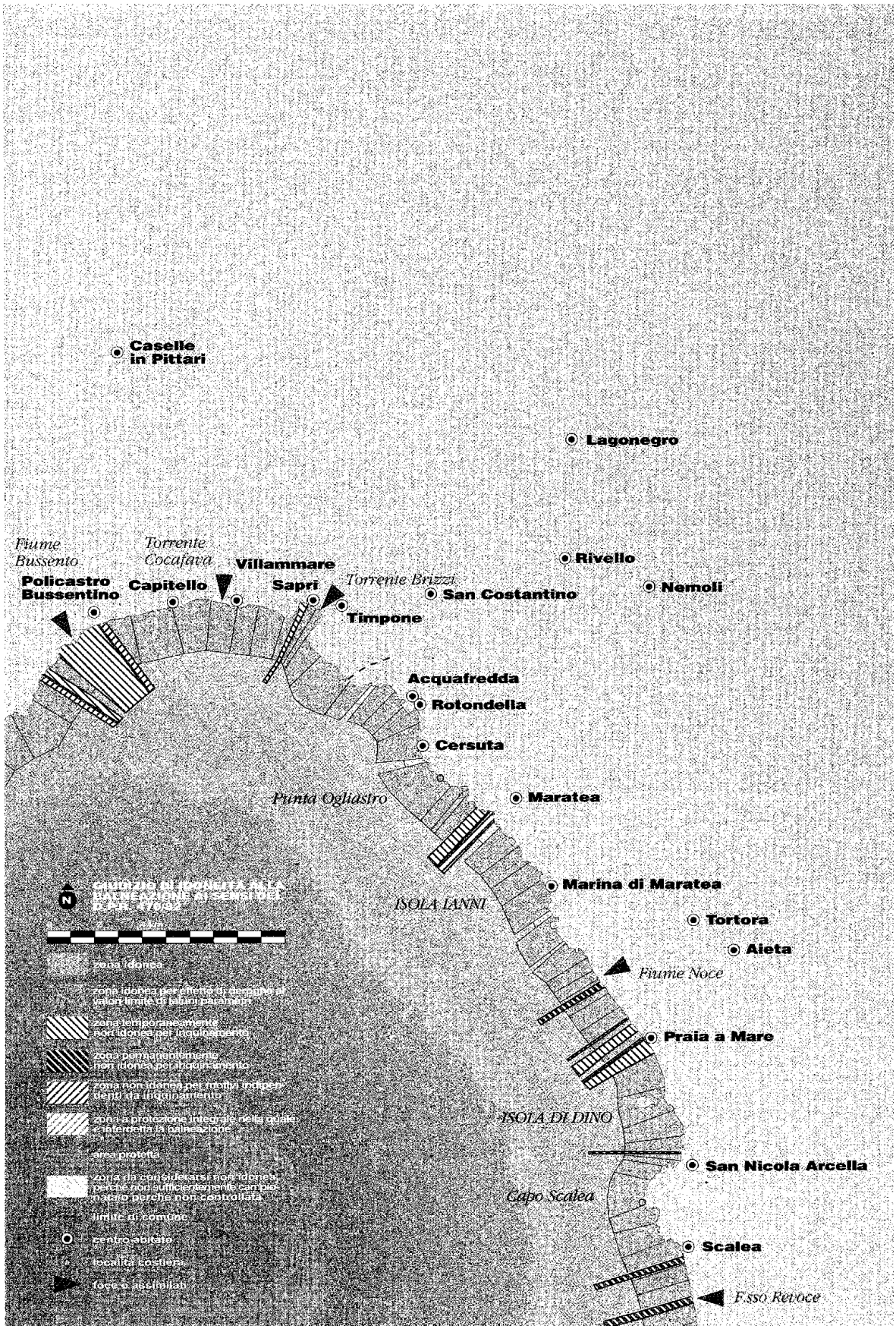
Caselle in Pittari
Lagonegro
Fiume Bussento
Torrente Cocafava
Villammare
Rivello
Policastro Bussentino
Capitello
Sapri
Torrente Brizzi
San Costantino
Nemoli
Timpone
Acquafredda
Rotondella
Cersuta
Punta Ogliastro
Maratea
Marina di Maratea
ISOLA IANNI
Tortora
Aieta
Fiume Noce
Praia a Mare
ISOLA DI DINO
San Nicola Arcella
Capo Scalea
Scalea
F.sso Revoce
N
GIUDIZIO DI IDONEITÀ ALLA BALNEAZIONE AI SENSI DEL D.P.R. 470/82
zona idonea
zona idonea per effetto di deroghe ai valori limite di taluni parametri
zona temporaneamente non idonea per inquinamento
zona permanentemente non idonea per inquinamento
zona non idonea per motivi indipendenti da inquinamento
zona a protezione integrale nella quale è interdetta la balneazione
area protetta
zona da considerarsi non idonea perché non sufficientemente campionata o perché non controllata
limite di comune
centro abitato
località costiera
foce o assimilati

PAGINA BIANCA

3. BASILICATA E CALABRIA

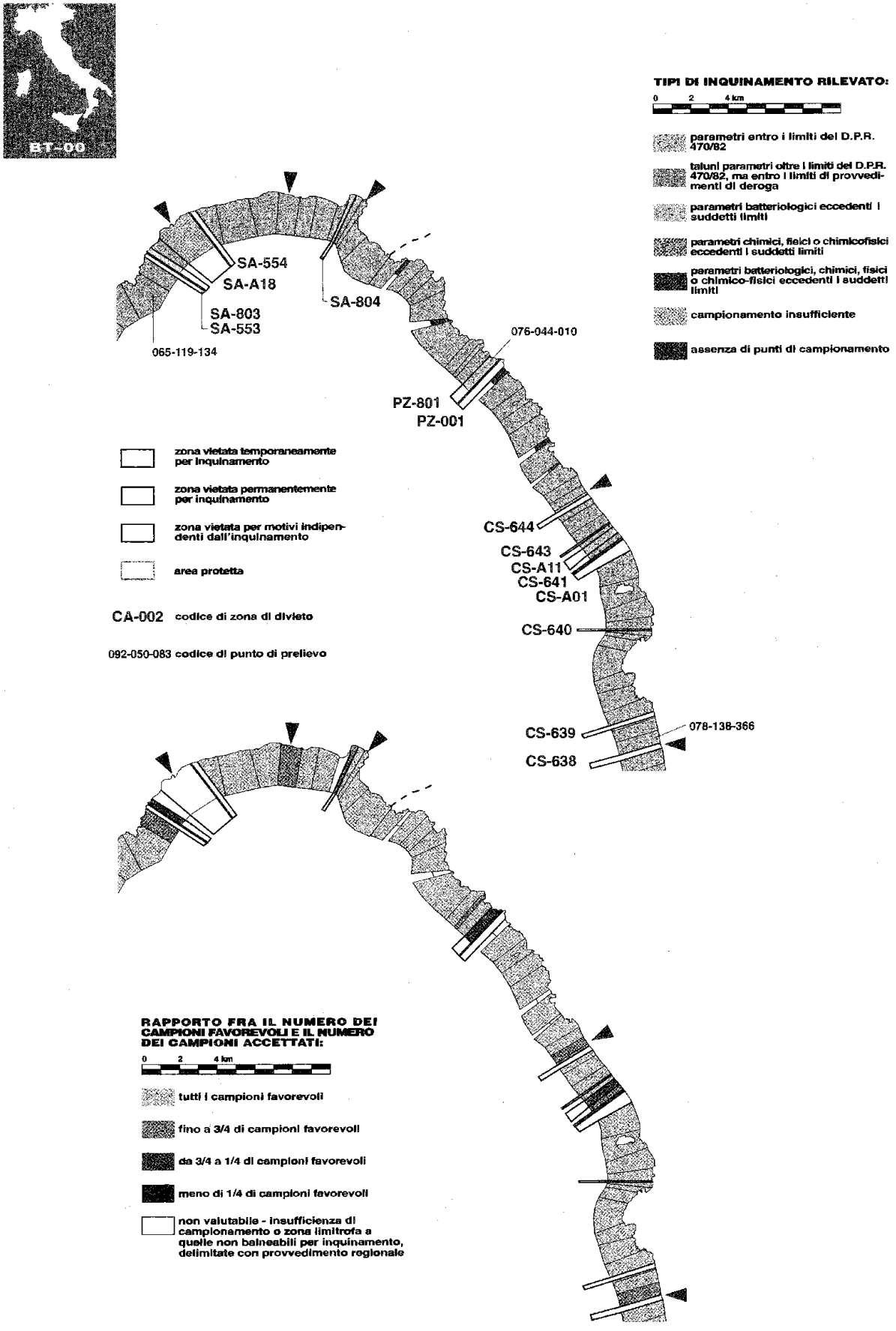
BT-00
TIPI DI INQUINAMENTO RILEVATO:
0 2 4 km
parametri entro i limiti del D.P.R. 470/82
taluni parametri oltre i limiti del D.P.R. 470/82, ma entro i limiti di provvedimenti di deroga
parametri batteriologici eccedenti i suddetti limiti
parametri chimici, fisici o chimicofisici eccedenti i suddetti limiti
parametri batteriologici, chimici, fisici o chimico-fisici eccedenti i suddetti limiti
campionamento insufficiente
assenza di punti di campionamento
SA-554
SA-A18
SA-803
SA-553
SA-804
065-119-134
076-044-010
PZ-801
PZ-001
CS-644
CS-643
CS-A11
CS-641
CS-A01
CS-640
CS-639
CS-638
078-138-366
zona vietata temporaneamente per inquinamento
zona vietata permanentemente per inquinamento
zona vietata per motivi indipendenti dall'inquinamento
area protetta
CA-002 codice di zona di divieto
092-050-083 codice di punto di prelievo
RAPPORTO FRA IL NUMERO DEI CAMPIONI FAVOREVOLI E IL NUMERO DEI CAMPIONI ACCETTATI:
0 2 4 km
tutti i campioni favorevoli
fino a 3/4 di campioni favorevoli
da 3/4 a 1/4 di campioni favorevoli
meno di 1/4 di campioni favorevoli
non valutabile - insufficienza di campionamento o zona limitrofa a quelle non balneabili per inquinamento, delimitate con provvedimento regionale

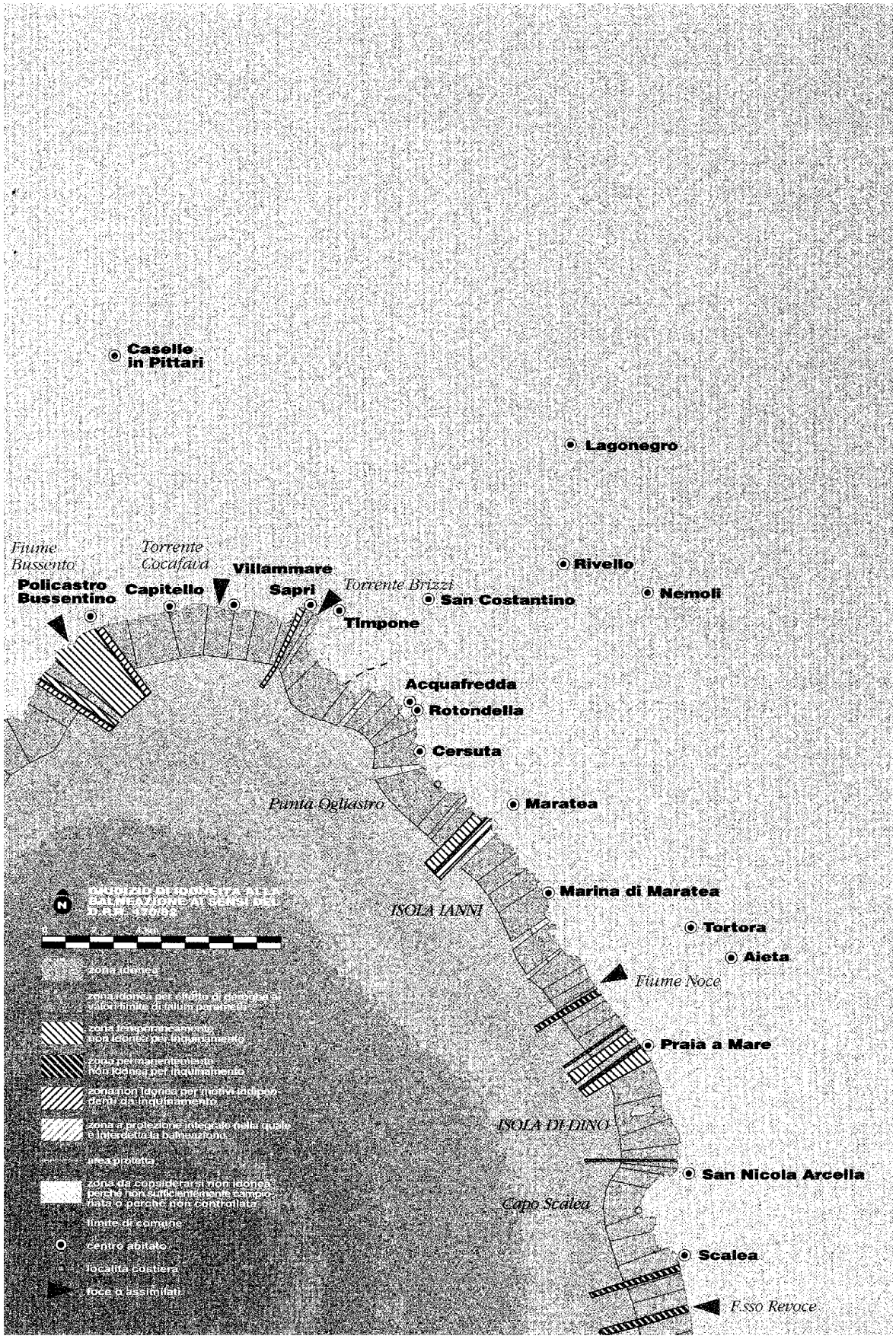
Caselle in Pittari
Lagonegro
Fiume Bussento
Torrente Cocafava
Villammare
Rivello
Policastro Bussentino
Capitello
Sapri
Torrente Brizzi
San Costantino
Nemoli
Timpone
Acquafredda
Rotondella
Cersuta
Punta Ogliastro
Maratea
Marina di Maratea
ISOLA IANNI
Tortora
Aieta
Fiume Noce
Praia a Mare
ISOLA DI DINO
San Nicola Arcella
Capo Scalea
Scalea
F.sso Revoce
N
zona idonea
zona idonea per effetto di deroghe ai valori limite di taluni parametri
zona temporaneamente non idonea per inquinamento
zona permanentemente non idonea per inquinamento
zona non idonea per motivi indipendenti da inquinamento
zona a protezione integrale nella quale è interdetta la balneazione
area protetta
zona da considerarsi non idonea perché non sufficientemente campionata o perché non controllata
limite di comune
centro abitato
località costiera
foce o assimilati

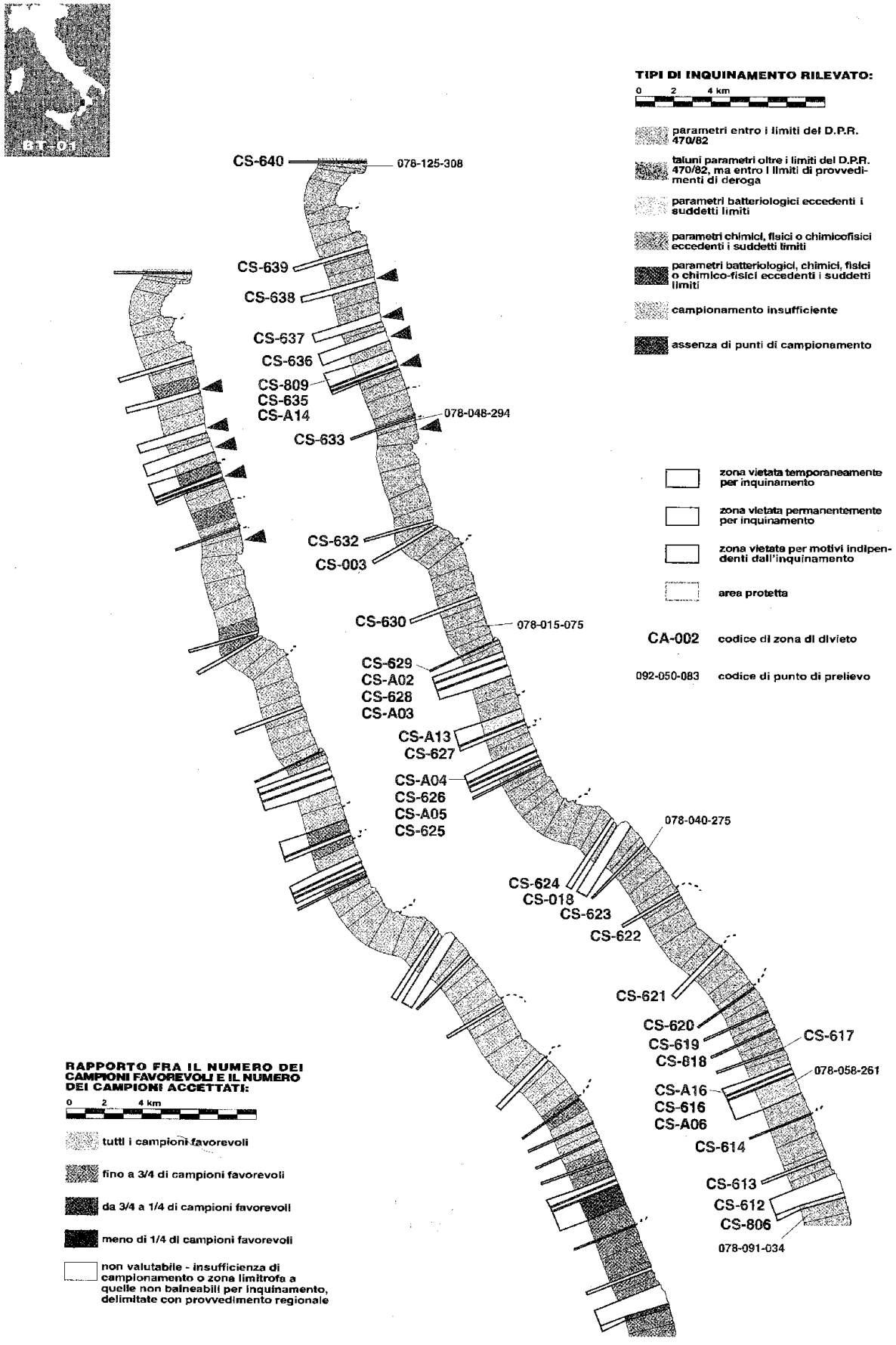
GT-01
TIPI DI INQUINAMENTO RILEVATO:
0 2 4 km
parametri entro i limiti del D.P.R. 470/82
taluni parametri oltre i limiti del D.P.R. 470/82, ma entro i limiti di provvedimenti di deroga
parametri batteriologici eccedenti i suddetti limiti
parametri chimici, fisici o chimicofisici eccedenti i suddetti limiti
parametri batteriologici, chimici, fisici o chimico-fisici eccedenti i suddetti limiti
campionamento insufficiente
assenza di punti di campionamento
zona vietata temporaneamente per inquinamento
zona vietata permanentemente per inquinamento
zona vietata per motivi indipendenti dall'inquinamento
area protetta
CA-002 codice di zona di divieto
092-050-083 codice di punto di prelievo
CS-640
078-125-308
CS-639
CS-638
CS-637
CS-636
CS-809
CS-635
CS-A14
078-048-294
CS-633
CS-632
CS-003
CS-630
078-015-075
CS-629
CS-A02
CS-628
CS-A03
CS-A13
CS-627
CS-A04
CS-626
CS-A05
CS-625
078-040-275
CS-624
CS-018
CS-623
CS-622
CS-621
CS-620
CS-619
CS-618
CS-617
078-058-261
CS-A16
CS-616
CS-A06
CS-614
CS-613
CS-612
CS-806
078-091-034
RAPPORTO FRA IL NUMERO DEI CAMPIONI FAVOREVOLI E IL NUMERO DEI CAMPIONI ACCETTATI:
0 2 4 km
tutti i campioni favorevoli
fino a 3/4 di campioni favorevoli
da 3/4 a 1/4 di campioni favorevoli
meno di 1/4 di campioni favorevoli
non valutabile - insufficienza di campionamento o zona limitrofa a quelle non balneabili per inquinamento, delimitate con provvedimento regionale

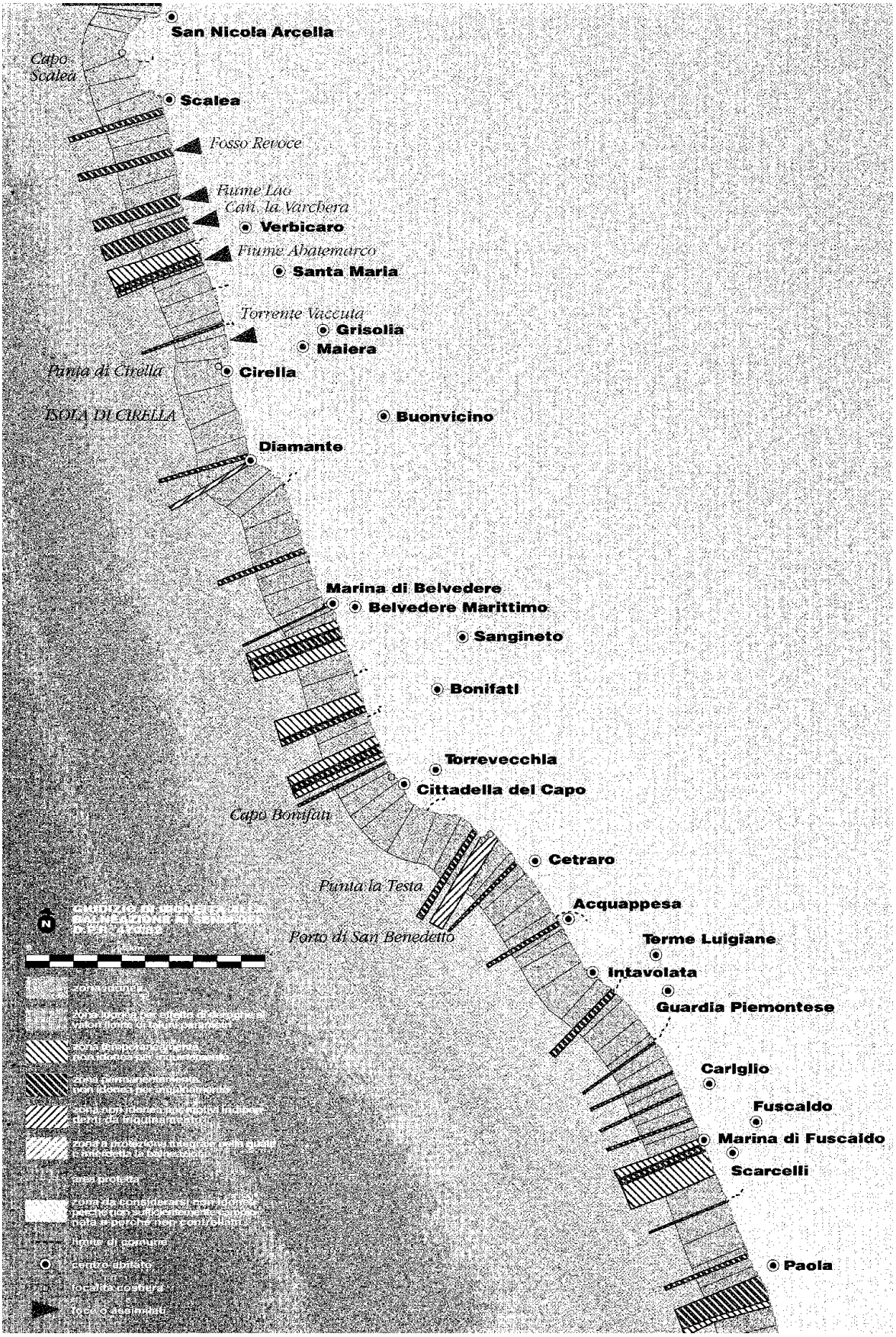
San Nicola Arcella
Capo Scalea
Scalea
Fosso Revoce
Fiume Lao
Cam. la Varchera
Verbicaro
Fiume Abatemarco
Santa Maria
Torrente Vaccuta
Grisolia
Maiera
Punta di Cirella
Cirella
ISOLA DI CIRELLA
Buonvicino
Diamante
Marina di Belvedere
Belvedere Marittimo
Sangineto
Bonifati
Torrevecchia
Cittadella del Capo
Capo Bonifati
Cetraro
Punta la Testa
Acquappesa
Porto di San Benedetto
Terme Luigiane
Intavolata
Guardia Piemontese
Carlglio
Fuscaldo
Marina di Fuscaldo
Scarcelli
Paola


BT-02

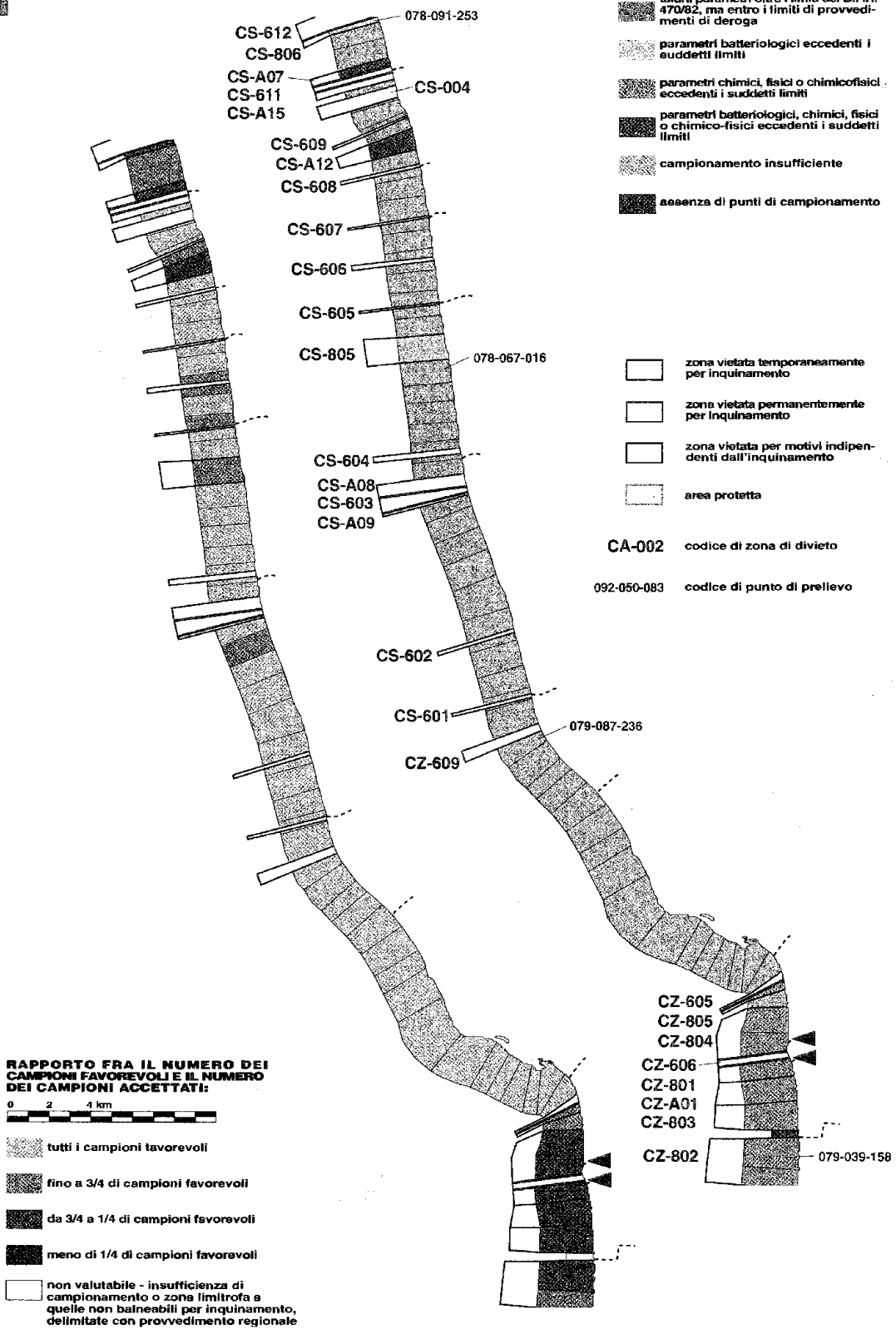
TIPI DI INQUINAMENTO RILEVATO:
0 2 4 km
parametri entro i limiti del D.P.R. 470/82
taluni parametri oltre i limiti del D.P.R. 470/82, ma entro i limiti di provvedimenti di deroga
parametri batteriologici eccedenti i suddetti limiti
parametri chimici, fisici o chimicofisici eccedenti i suddetti limiti
parametri batteriologici, chimici, fisici o chimico-fisici eccedenti i suddetti limiti
campionamento insufficiente
assenza di punti di campionamento
zona vietata temporaneamente per inquinamento
zona vietata permanentemente per inquinamento
zona vietata per motivi indipendenti dall'inquinamento
area protetta
CA-002 codice di zona di divieto
092-050-083 codice di punto di prelievo
CS-612
CS-806
CS-A07
CS-611
CS-A15
078-091-253
CS-004
CS-609
CS-A12
CS-608
CS-607
CS-606
CS-605
CS-805
078-067-016
CS-604
CS-A08
CS-603
CS-A09
CS-602
CS-601
079-087-236
CZ-609
CZ-605
CZ-805
CZ-804
CZ-606
CZ-801
CZ-A01
CZ-803
CZ-802
079-039-158
RAPPORTO FRA IL NUMERO DEI CAMPIONI FAVOREVOLI E IL NUMERO DEI CAMPIONI ACCETTATI:
0 2 4 km
tutti i campioni favorevoli
fino a 3/4 di campioni favorevoli
da 3/4 a 1/4 di campioni favorevoli
meno di 1/4 di campioni favorevoli
non valutabile - insufficienza di campionamento o zona limitrofa a quelle non balneabili per inquinamento, delimitate con provvedimento regionale

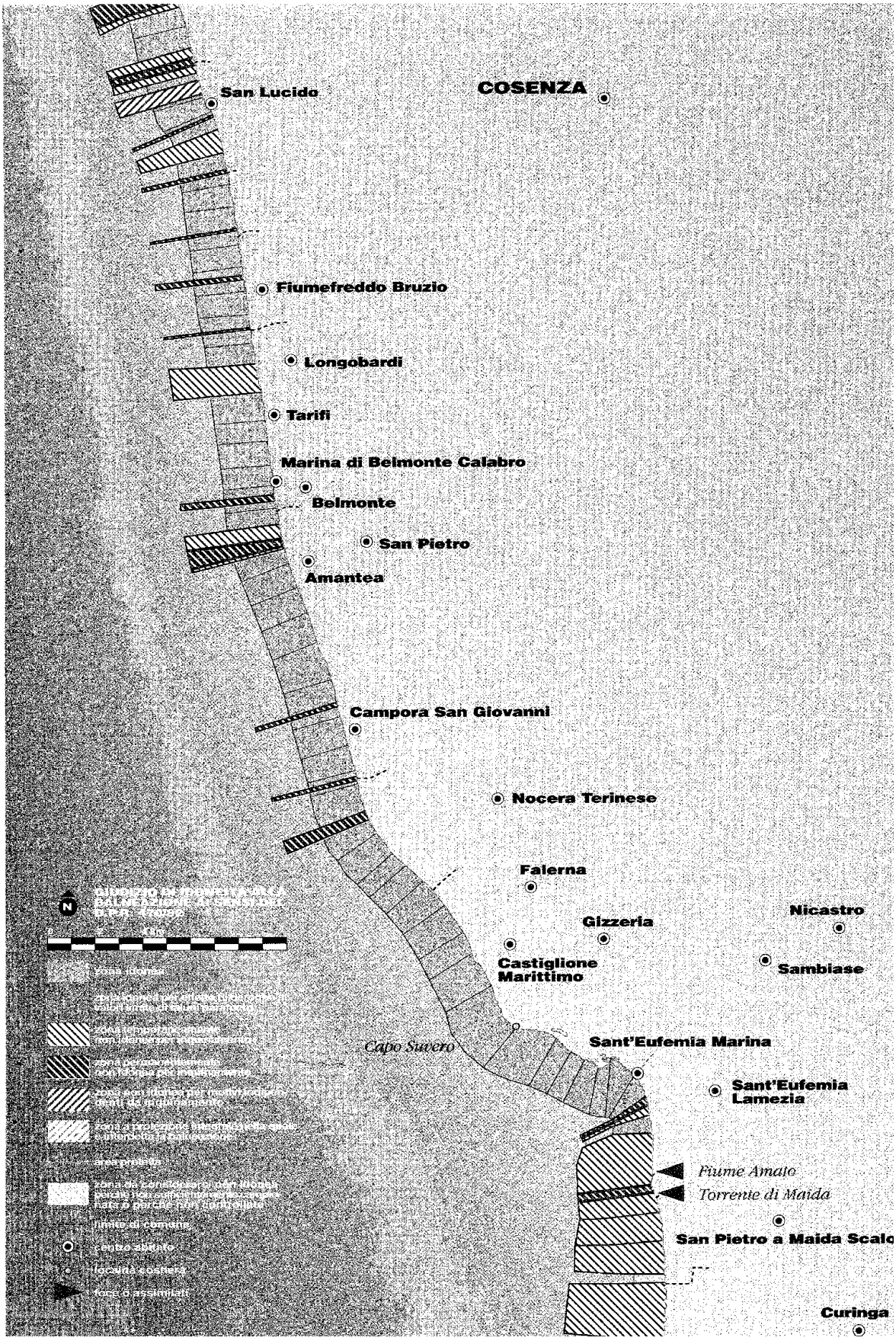
San Lucido
COSENZA
Fiumefreddo Bruzio
Longobardi
Tarifi
Marina di Belmonte Calabro
Belmonte
San Pietro
Amantea
Campora San Giovanni
Nocera Terinese
Falerna
Gizzeria
Nicastro
Castiglione Marittimo
Sambiase
Capo Suvero
Sant'Eufemia Marina
Sant'Eufemia Lamezia
Fiume Amato
Torrente di Maida
San Pietro a Maida Scalo
Curinga



TIPI DI INQUINAMENTO RILEVATO:

0 2 4 km

- parametri entro i limiti del D.P.R. 470/82
- taluni parametri oltre i limiti del D.P.R. 470/82, ma entro i limiti di provvedimenti di deroga
- parametri batteriologici eccedenti i suddetti limiti
- parametri chimici, fisici o chimicofisici eccedenti i suddetti limiti
- parametri batteriologici, chimici, fisici o chimico-fisici eccedenti i suddetti limiti
- campionamento insufficiente
- assenza di punti di campionamento

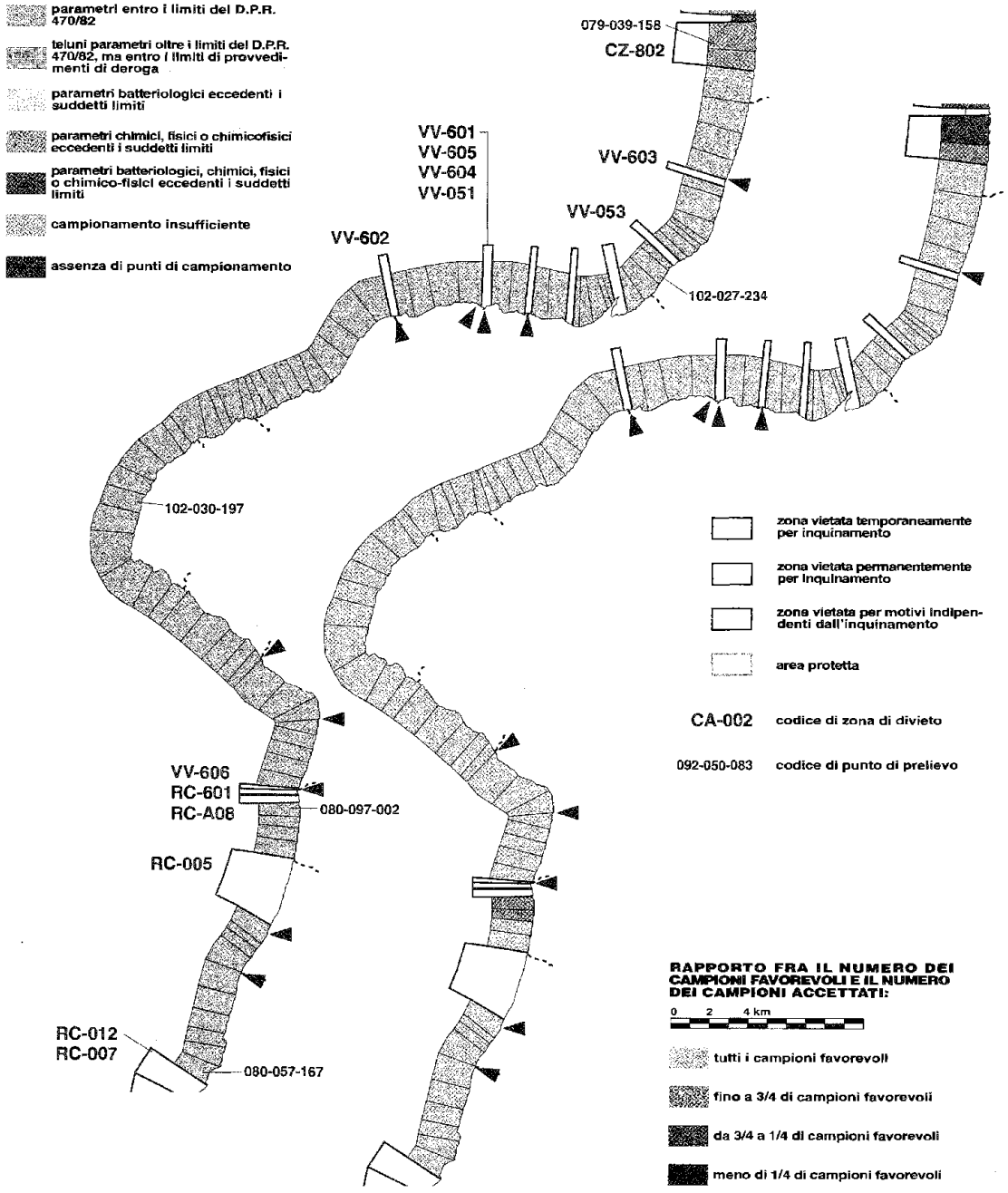

- zona vietata temporaneamente per inquinamento
- zona vietata permanentemente per inquinamento
- zona vietata per motivi indipendenti dall'inquinamento
- area protetta

CA-002 codice di zona di divieto

092-050-083 codice di punto di prelievo

RAPPORTO FRA IL NUMERO DEI CAMPIONI FAVOREVOLI E IL NUMERO DEI CAMPIONI ACCETTATI:

0 2 4 km

- tutti i campioni favorevoli
- fino a 3/4 di campioni favorevoli
- da 3/4 a 1/4 di campioni favorevoli
- meno di 1/4 di campioni favorevoli
- non valutabile - insufficienza di campionamento o zona limitrofa a quelle non balneabili per inquinamento, delimitate con provvedimento regionale

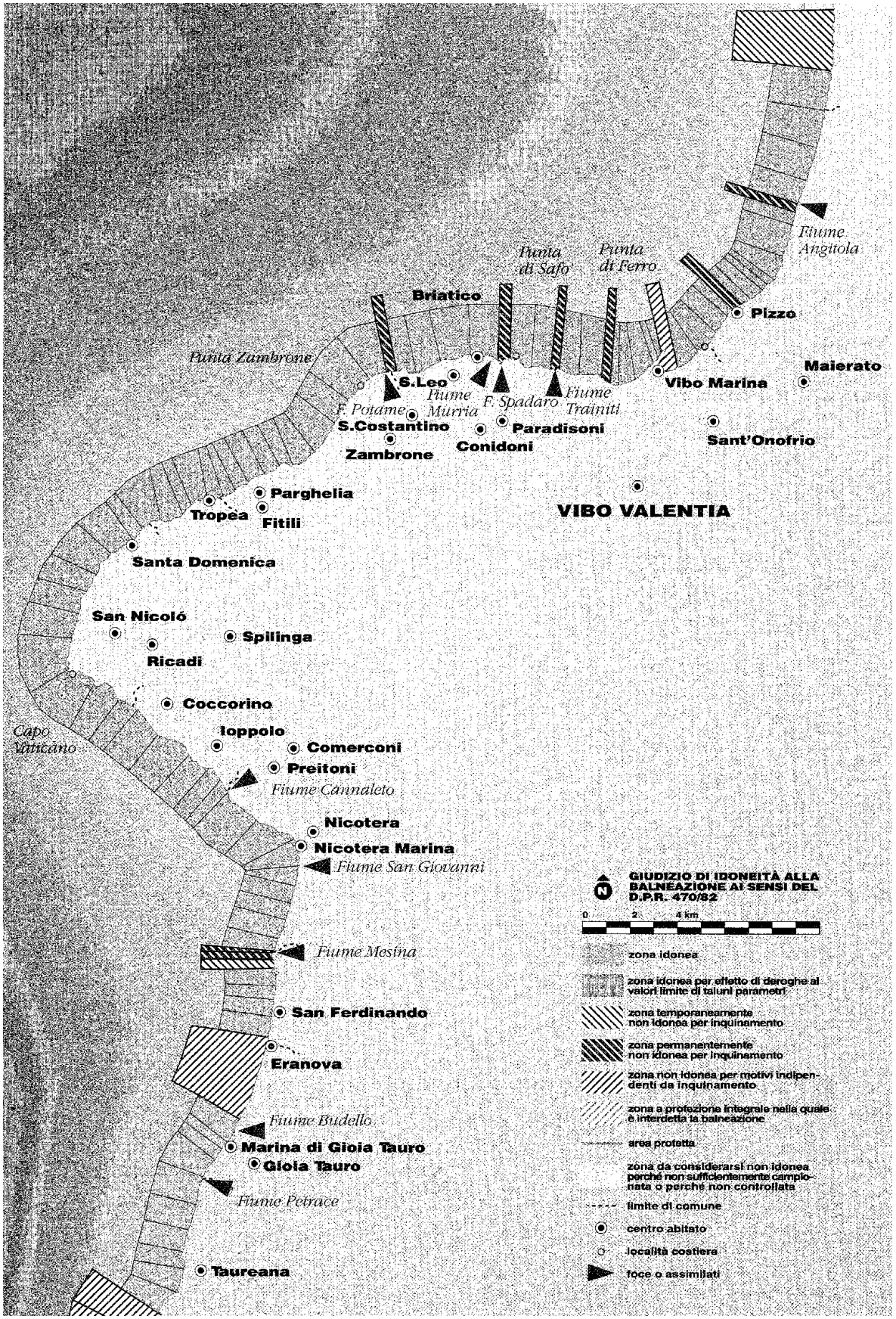
Fiume Angitola
Punta di Safo
Punta di Ferro
Briatico
Pizzo
Punta Zambrone
S.Leo
Fiume Murria
F. Spadaro
Fiume Trainiti
Vibo Marina
Maierato
F. Potame
S.Costantino
Paradisoni
Sant'Onofrio
Zambrone
Conidoni
Parghelia
VIBO VALENTIA
Tropea
Fitili
Santa Domenica
San Nicoló
Spilinga
Ricadi
Coccorino
Capo Vaticano
Ioppolo
Comerconi
Preitoni
Fiume Cannaleto
Nicotera
Nicotera Marina
Fiume San Giovanni
Fiume Mesima
San Ferdinando
Eranova
Fiume Budello
Marina di Gioia Tauro
Gioia Tauro
Fiume Petrace
Taureana
GIUDIZIO DI IDONEITÀ ALLA BALNEAZIONE AI SENSI DEL D.P.R. 470/82
0
2
4 km
zona idonea
zona idonea per effetto di deroghe ai valori limite di taluni parametri
zona temporaneamente non idonea per inquinamento
zona permanentemente non idonea per inquinamento
zona non idonea per motivi indipendenti da inquinamento
zona a protezione integrale nella quale è interdetta la balneazione
area protetta
zona da considerarsi non idonea perché non sufficientemente campionata o perché non controllata
limite di comune
centro abitato
località costiera
foce o assimilati


BT-04

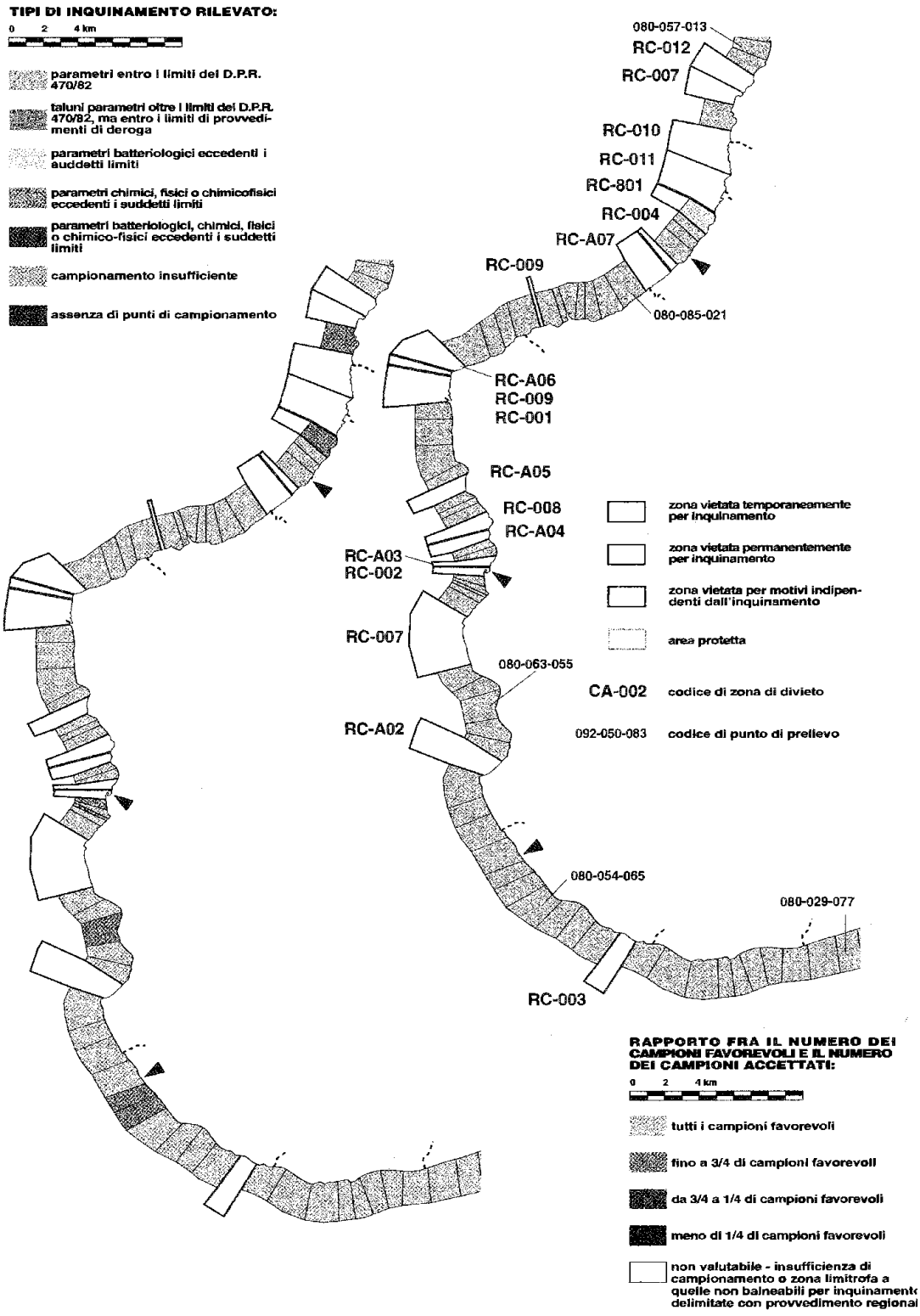
TIPI DI INQUINAMENTO RILEVATO:
0 2 4 km
parametri entro i limiti del D.P.R. 470/82
taluni parametri oltre i limiti del D.P.R. 470/82, ma entro i limiti di provvedimenti di deroga
parametri batteriologici eccedenti i suddetti limiti
parametri chimici, fisici o chimicofisici eccedenti i suddetti limiti
parametri batteriologici, chimici, fisici o chimico-fisici eccedenti i suddetti limiti
campionamento insufficiente
assenza di punti di campionamento
080-057-013
RC-012
RC-007
RC-010
RC-011
RC-801
RC-004
RC-A07
RC-009
080-085-021
RC-A06
RC-009
RC-001
RC-A05
RC-008
RC-A04
RC-A03
RC-002
RC-007
080-063-055
RC-A02
080-054-065
080-029-077
RC-003
zona vietata temporaneamente per inquinamento
zona vietata permanentemente per inquinamento
zona vietata per motivi indipendenti dall'inquinamento
area protetta
CA-002 codice di zona di divieto
092-050-083 codice di punto di prelievo
RAPPORTO FRA IL NUMERO DEI CAMPIONI FAVOREVOLI E IL NUMERO DEI CAMPIONI ACCETTATI:
0 2 4 km
tutti i campioni favorevoli
fino a 3/4 di campioni favorevoli
da 3/4 a 1/4 di campioni favorevoli
meno di 1/4 di campioni favorevoli
non valutabile - insufficienza di campionamento o zona limitrofa a quelle non balneabili per inquinamento delimitate con provvedimento regional

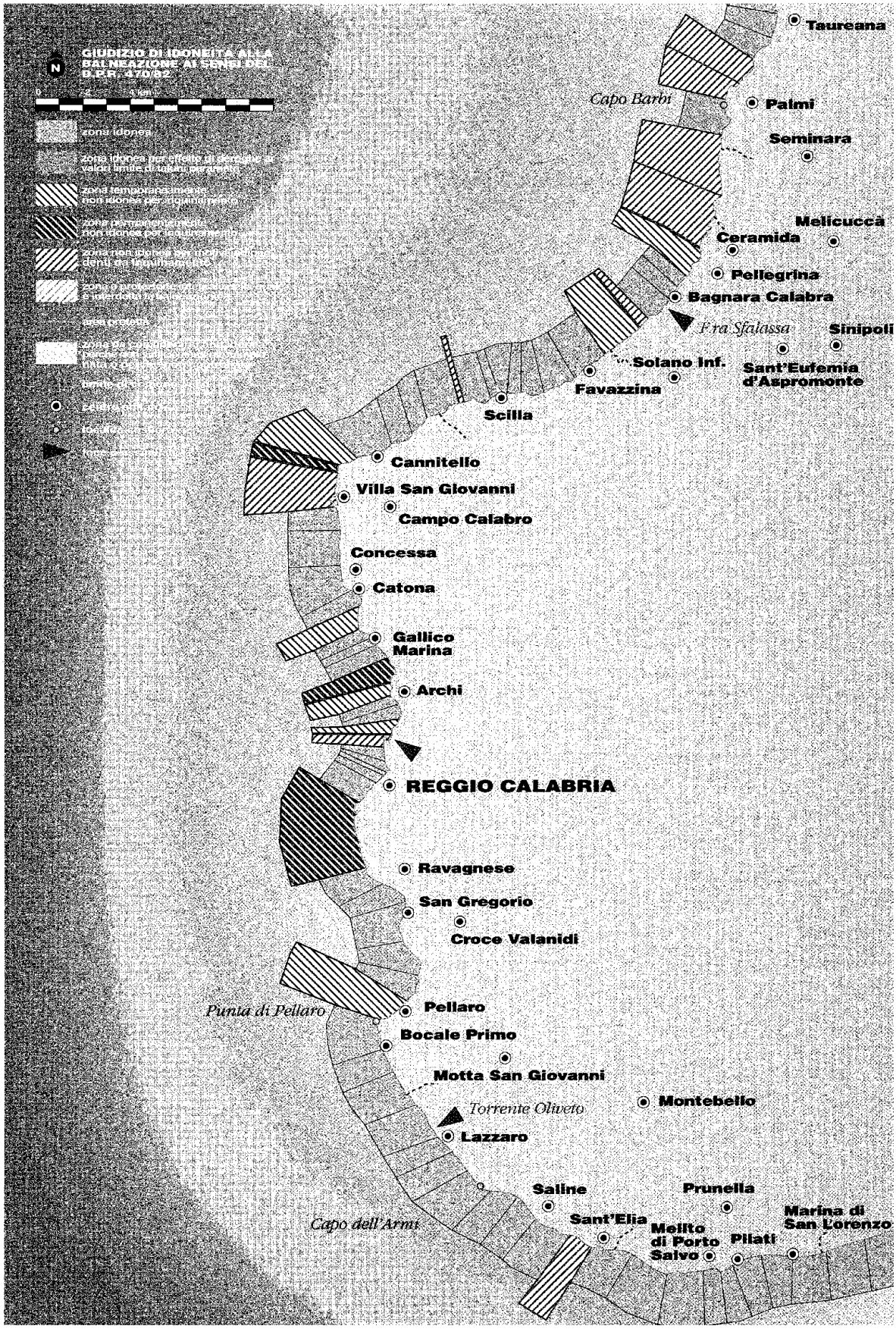
GIUDIZIO DI IDONEITÀ ALLA BALNEAZIONE AI SENSI DEL D.P.R. 470/82
N
zona idonea
Taureana
Capo Barbi
Palmi
Seminara
Melicuccà
Ceramida
Pellegrina
Bagnara Calabra
Fra Sfalassa
Sinipoli
Solano Inf.
Sant'Eufemia d'Aspromonte
Favazzina
Scilla
Cannitello
Villa San Giovanni
Campo Calabro
Concessa
Catona
Gallico Marina
Archi
REGGIO CALABRIA
Ravagnese
San Gregorio
Croce Valanidi
Punta di Pellaro
Pellaro
Bocale Primo
Motta San Giovanni
Torrente Oliveto
Montebello
Lazzaro
Saline
Prunella
Sant'Elia
Marina di San Lorenzo
Melito di Porto Salvo
Pilati
Capo dell'Armi



TIPI DI INQUINAMENTO RILEVATO:

0 2 4 km

parametri entro i limiti del D.P.R. 470/82

taluni parametri oltre i limiti del D.P.R. 470/82, ma entro i limiti di provvedimenti di deroga

parametri batteriologici eccedenti i suddetti limiti

parametri chimici, fisici o chimicofisici eccedenti i suddetti limiti

parametri batteriologici, chimici, fisici o chimico-fisici eccedenti i suddetti limiti

campionamento insufficiente

assenza di punti di campionamento

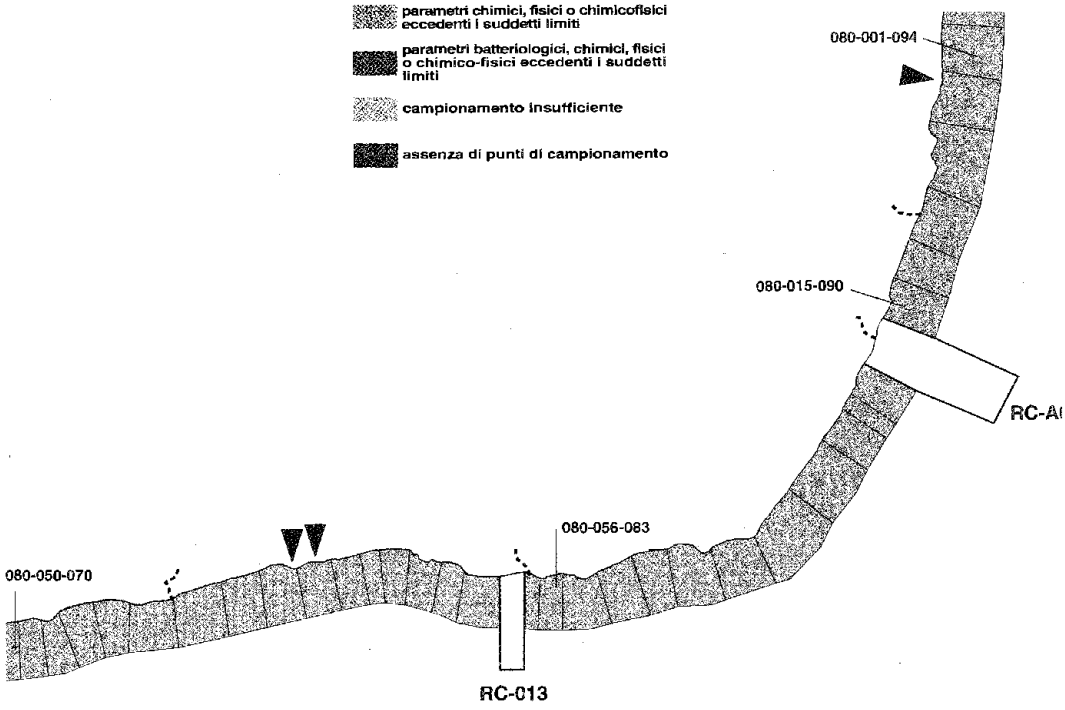

zona vietata temporaneamente per inquinamento

zona vietata permanentemente per inquinamento

zona vietata per motivi indipendenti dall'inquinamento

area protetta

CA-002 codice di zona di divieto

092-050-083 codice di punto di prelievo

RAPPORTO FRA IL NUMERO DEI CAMPIONI FAVOREVOLI E IL NUMERO DEI CAMPIONI ACCETTATI:

0 2 4 km

tutti i campioni favorevoli

fino a 3/4 di campioni favorevoli

da 3/4 a 1/4 di campioni favorevoli

meno di 1/4 di campioni favorevoli

non valutabile - insufficienza di campionamento o zona limitrofa a quelle non balneabili per inquinamento, delimitate con provvedimento regionale

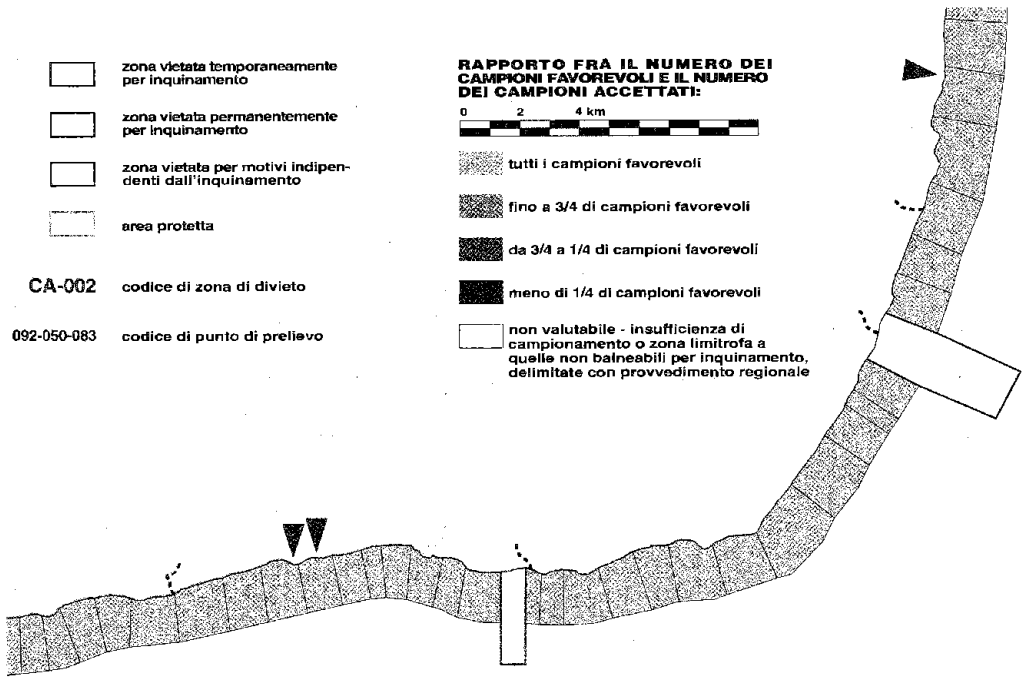

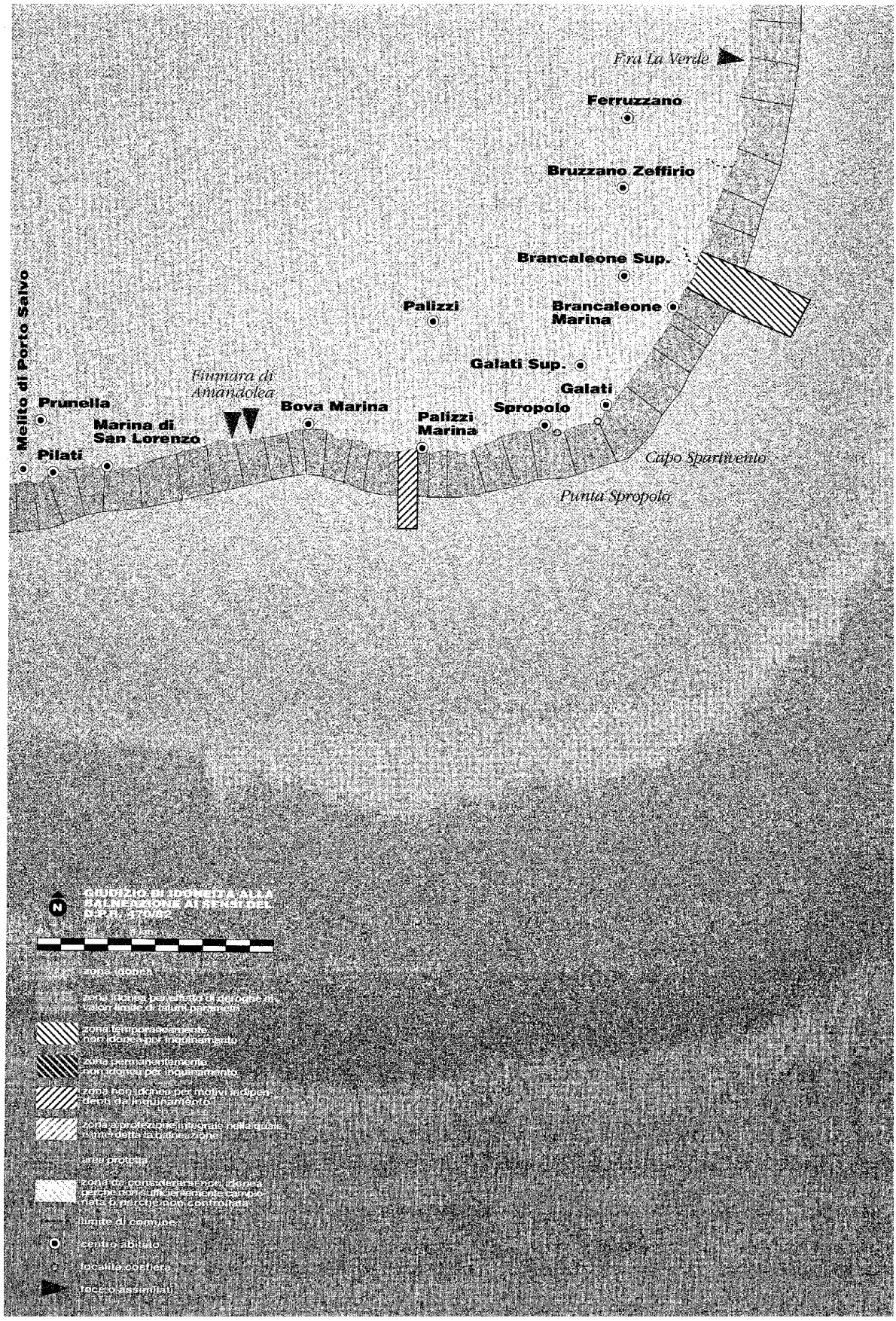
Fra La Verde
Ferruzzano
Bruzzano Zeffirio
Brancaleone Sup.
Palizzi
Brancaleone Marina
Galati Sup.
Galati
Melito di Porto Salvo
Fiumara di Amandolea
Prunella
Bova Marina
Spropolo
Palizzi Marina
Marina di San Lorenzo
Pilati
Capo Spartivento
Punta Spropolo
GIUDIZIO DI IDONEITÀ ALLA BALNEAZIONE AI SENSI DEL D.P.R. 470/82
N
zona idonea
zona idonea per effetto di deroghe ai valori limite di taluni parametri
zona temporaneamente non idonea per inquinamento
zona permanentemente non idonea per inquinamento
zona non idonea per motivi indipendenti da inquinamento
zona a protezione integrale nella quale è interdetta la balneazione
area protetta
zona da considerarsi non idonea perché non sufficientemente campionata o perché non controllata
limite di comune
centro abitato
località costiera
foce o assimilati

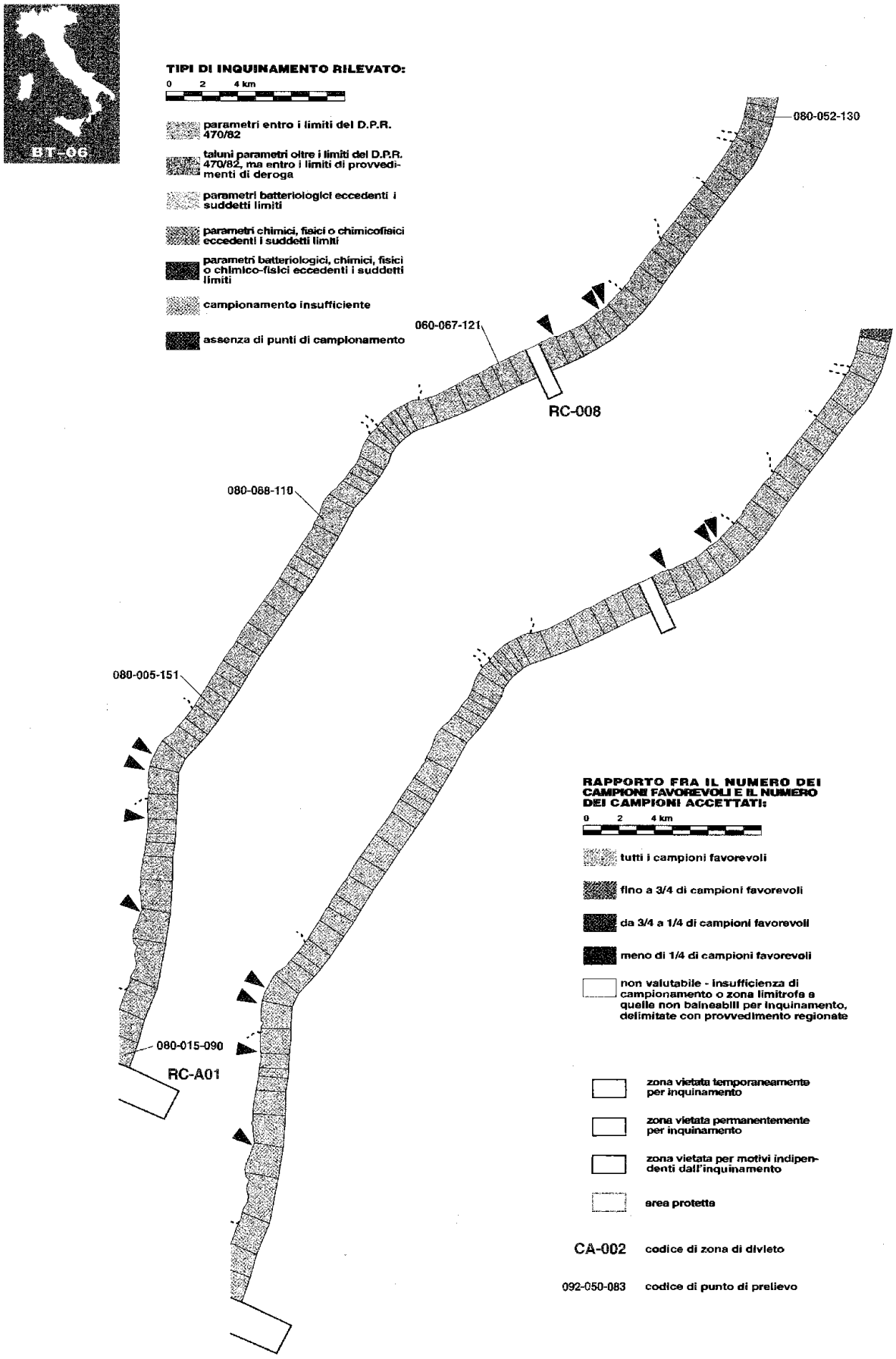
BT-06
TIPI DI INQUINAMENTO RILEVATO:
0 2 4 km
parametri entro i limiti del D.P.R. 470/82
taluni parametri oltre i limiti del D.P.R. 470/82, ma entro i limiti di provvedimenti di deroga
parametri batteriologici eccedenti i suddetti limiti
parametri chimici, fisici o chimicofisici eccedenti i suddetti limiti
parametri batteriologici, chimici, fisici o chimico-fisici eccedenti i suddetti limiti
campionamento insufficiente
assenza di punti di campionamento
080-052-130
060-067-121
RC-008
080-068-110
080-005-151
080-015-090
RC-A01
RAPPORTO FRA IL NUMERO DEI CAMPIONI FAVOREVOLI E IL NUMERO DEI CAMPIONI ACCETTATI:
0 2 4 km
tutti i campioni favorevoli
fino a 3/4 di campioni favorevoli
da 3/4 a 1/4 di campioni favorevoli
meno di 1/4 di campioni favorevoli
non valutabile - insufficienza di campionamento o zona limitrofa a quelle non balneabili per inquinamento, delimitate con provvedimento regionale
zona vietata temporaneamente per inquinamento
zona vietata permanentemente per inquinamento
zona vietata per motivi indipendenti dall'inquinamento
area protetta
CA-002 codice di zona di divieto
092-050-083 codice di punto di prelievo

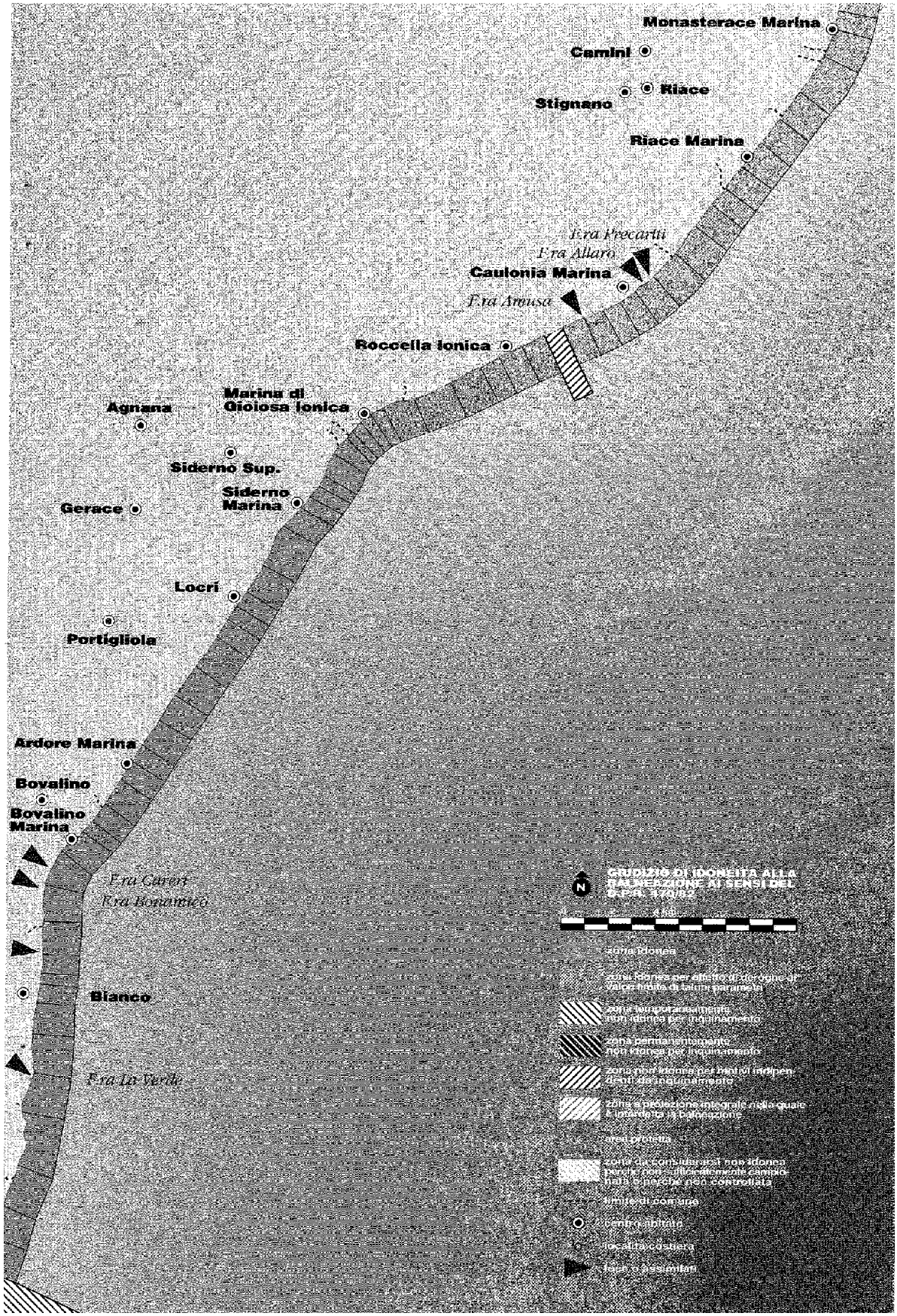
Monasterace Marina
Camini
Riace
Stignano
Riace Marina
F.ra Precariti
F.ra Allaro
Caulonia Marina
F.ra Amusa
Roccella Ionica
Marina di Gioiosa Ionica
Agnana
Siderno Sup.
Siderno Marina
Gerace
Locri
Portigliola
Ardore Marina
Bovalino
Bovalino Marina
F.ra Careri
F.ra Bonamico
Bianco
F.ra La Verde
N
GIUDIZIO DI IDONEITÀ ALLA BALNEAZIONE AI SENSI DEL D.P.R. 470/82
zona idonea
zona idonea per effetto di deroghe ai valori limite di taluni parametri
zona temporaneamente non idonea per inquinamento
zona permanentemente non idonea per inquinamento
zona non idonea per motivi indipendenti da inquinamento
zona a protezione integrale nella quale è interdetta la balneazione
area protetta
zona da considerarsi non idonea perché non sufficientemente campionata o perché non controllata
limite di comune
centro abitato
località costiera
foce o assimilati

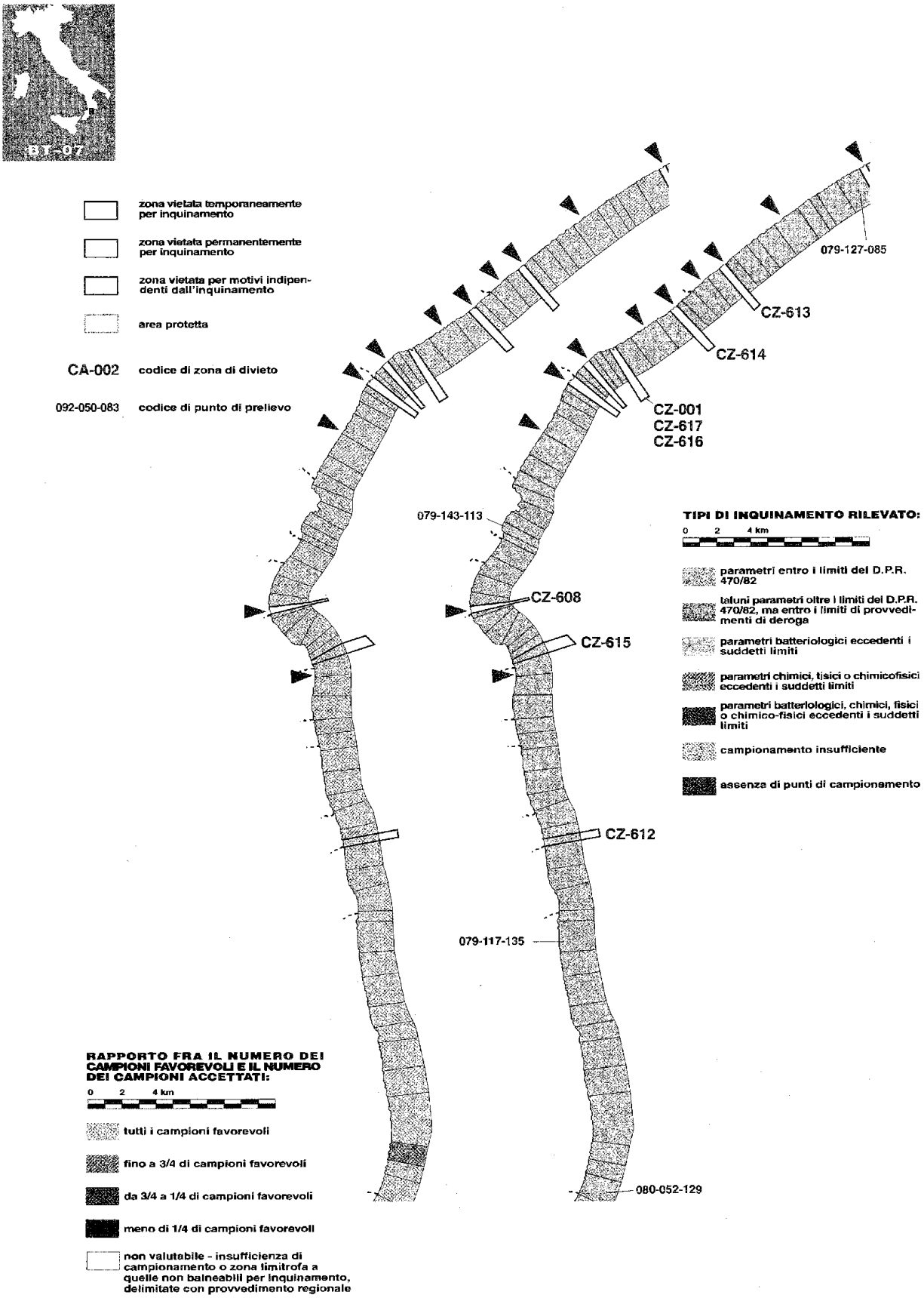
BT-07
zona vietata temporaneamente per inquinamento
zona vietata permanentemente per inquinamento
zona vietata per motivi indipendenti dall'inquinamento
area protetta
CA-002 codice di zona di divieto
092-050-083 codice di punto di prelievo
079-127-085
CZ-613
CZ-614
CZ-001
CZ-617
CZ-616
079-143-113
CZ-608
CZ-615
CZ-612
079-117-135
080-052-129
TIPI DI INQUINAMENTO RILEVATO:
0 2 4 km
parametri entro i limiti del D.P.R. 470/82
taluni parametri oltre i limiti del D.P.R. 470/82, ma entro i limiti di provvedimenti di deroga
parametri batteriologici eccedenti i suddetti limiti
parametri chimici, tisici o chimicofisici eccedenti i suddetti limiti
parametri batteriologici, chimici, fisici o chimico-fisici eccedenti i suddetti limiti
campionamento insufficiente
assenza di punti di campionamento
RAPPORTO FRA IL NUMERO DEI CAMPIONI FAVOREVOLI E IL NUMERO DEI CAMPIONI ACCETTATI:
0 2 4 km
tutti i campioni favorevoli
fino a 3/4 di campioni favorevoli
da 3/4 a 1/4 di campioni favorevoli
meno di 1/4 di campioni favorevoli
non valutabile - insufficienza di campionamento o zona limitrofa a quelle non balneabili per inquinamento, delimitate con provvedimento regionale

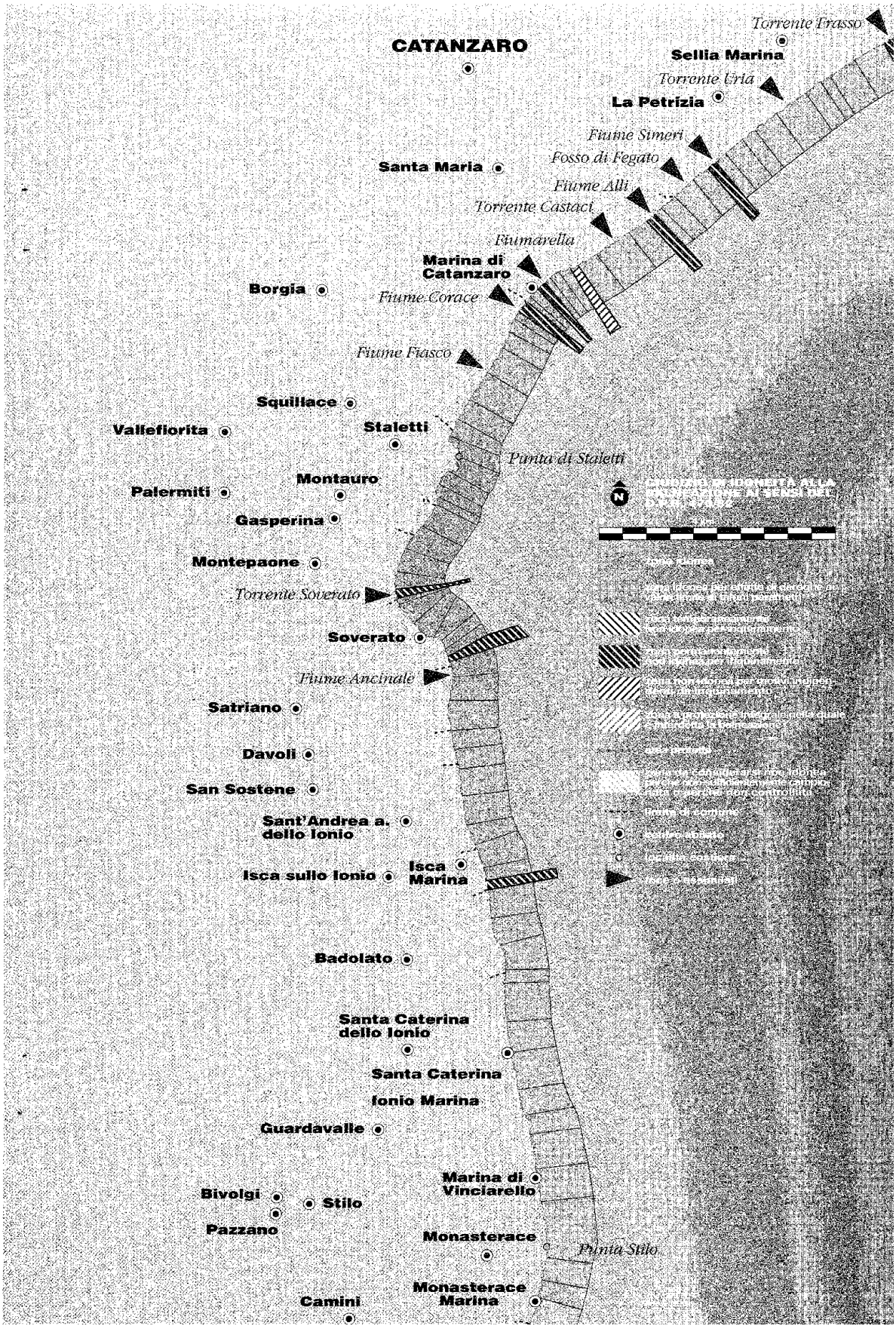
Torrente Trasso
CATANZARO
Sellia Marina
Torrente Uria
La Petrizia
Fiume Simeri
Fosso di Fegato
Santa Maria
Fiume Alli
Torrente Castaci
Fiumarella
Marina di Catanzaro
Borgia
Fiume Corace
Fiume Fiasco
Squillace
Vallefiorita
Staletti
Punta di Staletti
Montauro
Palermiti
Gasperina
Montepaone
Torrente Soverato
Soverato
Fiume Ancinale
Satriano
Davoli
San Sostene
Sant'Andrea a. dello Ionio
Isca sullo Ionio
Isca Marina
Badolato
Santa Caterina dello Ionio
Santa Caterina Ionio Marina
Guardavalle
Marina di Vinciarello
Bivolgi
Stilo
Pazzano
Monasterace
Punta Stilo
Monasterace Marina
Camini



TIPI DI INQUINAMENTO RILEVATO:

0 2 4 km

- parametri entro i limiti del D.P.R. 470/82
- taluni parametri oltre i limiti del D.P.R. 470/82, ma entro i limiti di provvedimenti di deroga
- parametri batteriologici eccedenti i suddetti limiti
- parametri chimici, fisici o chimicofisici eccedenti i suddetti limiti
- parametri batteriologici, chimici, fisici o chimico-fisici eccedenti i suddetti limiti
- campionamento insufficiente
- assenza di punti di campionamento

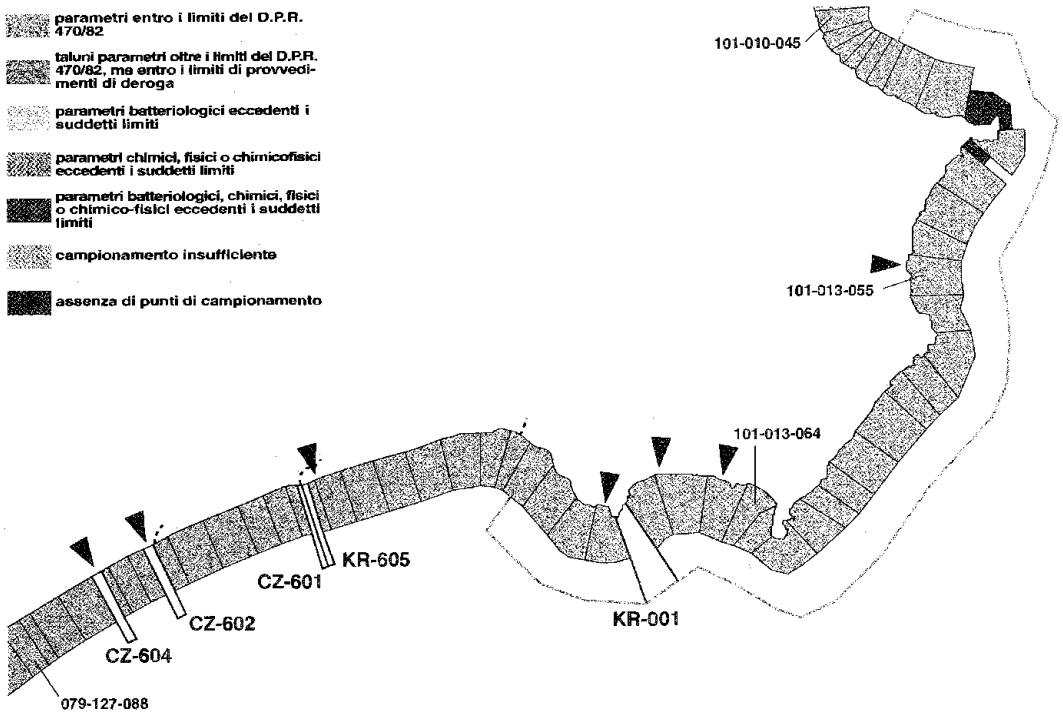

RAPPORTO FRA IL NUMERO DEI CAMPIONI FAVOREVOLI E IL NUMERO DEI CAMPIONI ACCETTATI:

0 2 4 km

- tutti i campioni favorevoli
- fino a 3/4 di campioni favorevoli
- da 3/4 a 1/4 di campioni favorevoli
- meno di 1/4 di campioni favorevoli
- non valutabile - insufficienza di campionamento o zona limitrofa a quelle non balneabili per inquinamento, delimitate con provvedimento regionale

- zona vietata temporaneamente per inquinamento
- zona vietata permanentemente per inquinamento
- zona vietata per motivi indipendenti dall'inquinamento
- area protetta

CA-002 codice di zona di divieto

092-050-083 codice di punto di prelievo

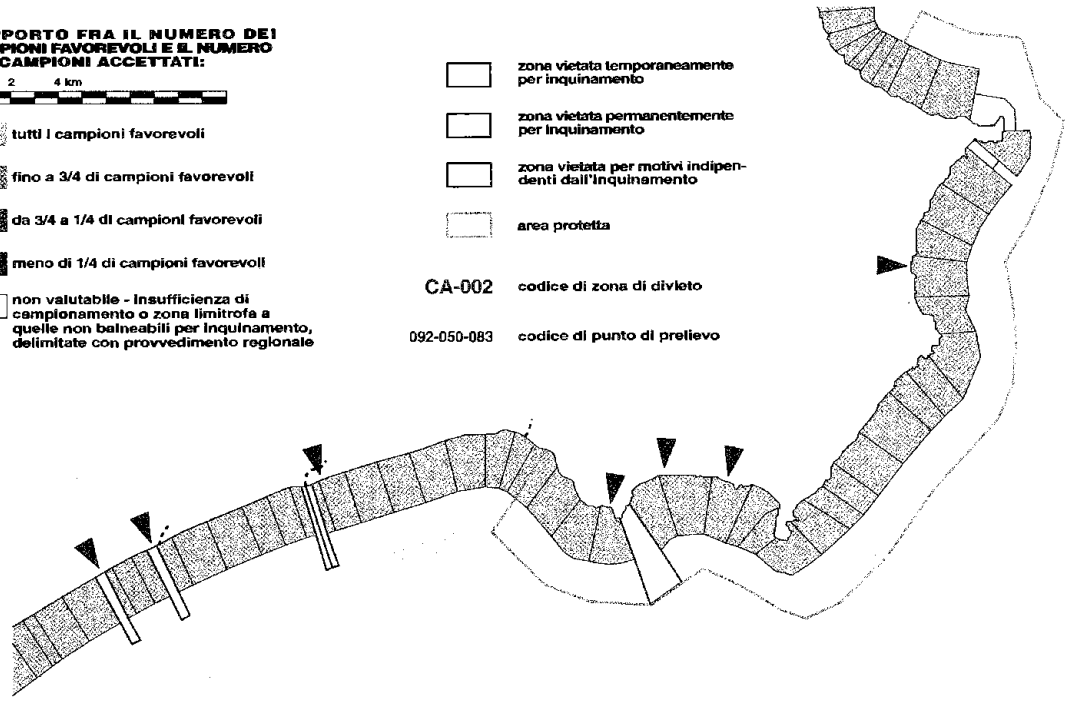

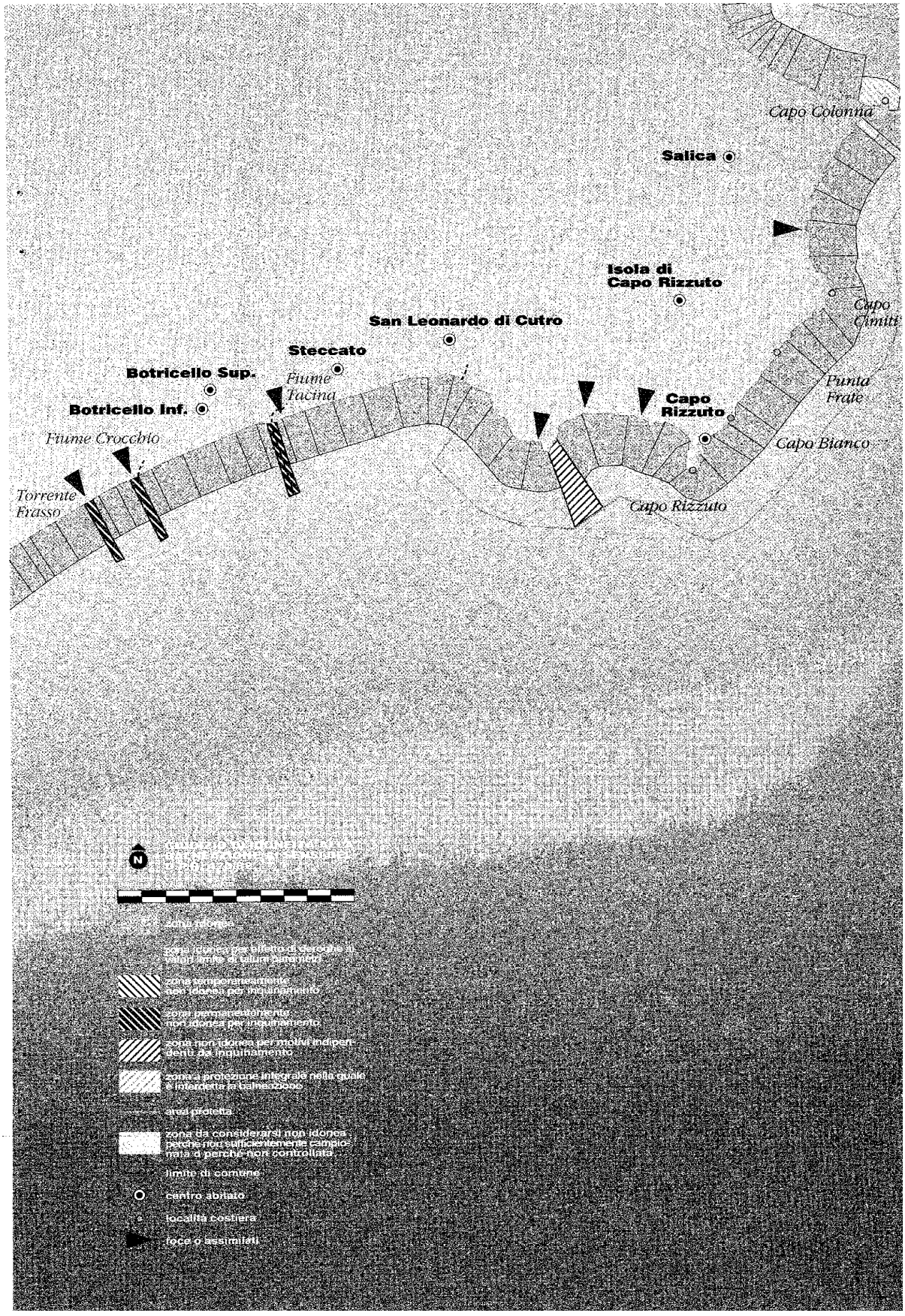
Capo Colonna
Salica
Isola di Capo Rizzuto
Capo Cimiti
San Leonardo di Cutro
Steccato
Botricello Sup.
Fiume Tacina
Botricello Inf.
Punta Frate
Capo Rizzuto
Fiume Crocchio
Capo Bianco
Torrente Frasso
Capo Rizzuto
N
zona idonea
zona idonea per effetto di deroghe ai valori limite di taluni parametri
zona temporaneamente non idonea per inquinamento
zona permanentemente non idonea per inquinamento
zona non idonea per motivi indipendenti da inquinamento
zona a protezione integrale nella quale è interdetta la balneazione
area protetta
zona da considerarsi non idonea perché non sufficientemente campionata o perché non controllata
limite di comune
centro abitato
località costiera
foce o assimilati



TIPI DI INQUINAMENTO RILEVATO:

0 2 4 km

parametri entro i limiti del D.P.R. 470/82

taluni parametri oltre i limiti del D.P.R. 470/82, ma entro i limiti di provvedimenti di deroga

parametri batteriologici eccedenti i suddetti limiti

parametri chimici, fisici o chimicofisici eccedenti i suddetti limiti

parametri batteriologici, chimici, fisici o chimico-fisici eccedenti i suddetti limiti

campionamento insufficiente

assenza di punti di campionamento

078-099-139
CS-651
CS-650
CS-669
CS-002
CS-A10
CS-801
CS-645
KR-606
078-025-124
101-008-013
KR-002
KR-601
101-025-033
KR-604
101-010-038
KR-052
KR-049
101-010-237

zona vietata temporaneamente per inquinamento

zona vietata permanentemente per inquinamento

zona vietata per motivi indipendenti dall'inquinamento

area protetta

CA-002 codice di zona di divieto

092-050-083 codice di punto di prelievo

RAPPORTO FRA IL NUMERO DEI CAMPIONI FAVOREVOLI E IL NUMERO DEI CAMPIONI ACCETTATI:

0 2 4 km

tutti i campioni favorevoli

fino a 3/4 di campioni favorevoli

da 3/4 a 1/4 di campioni favorevoli

meno di 1/4 di campioni favorevoli

non valutabile - insufficienza di campionamento o zona limitrofa a quelle non balneabili per inquinamento, delimitate con provvedimento regionale

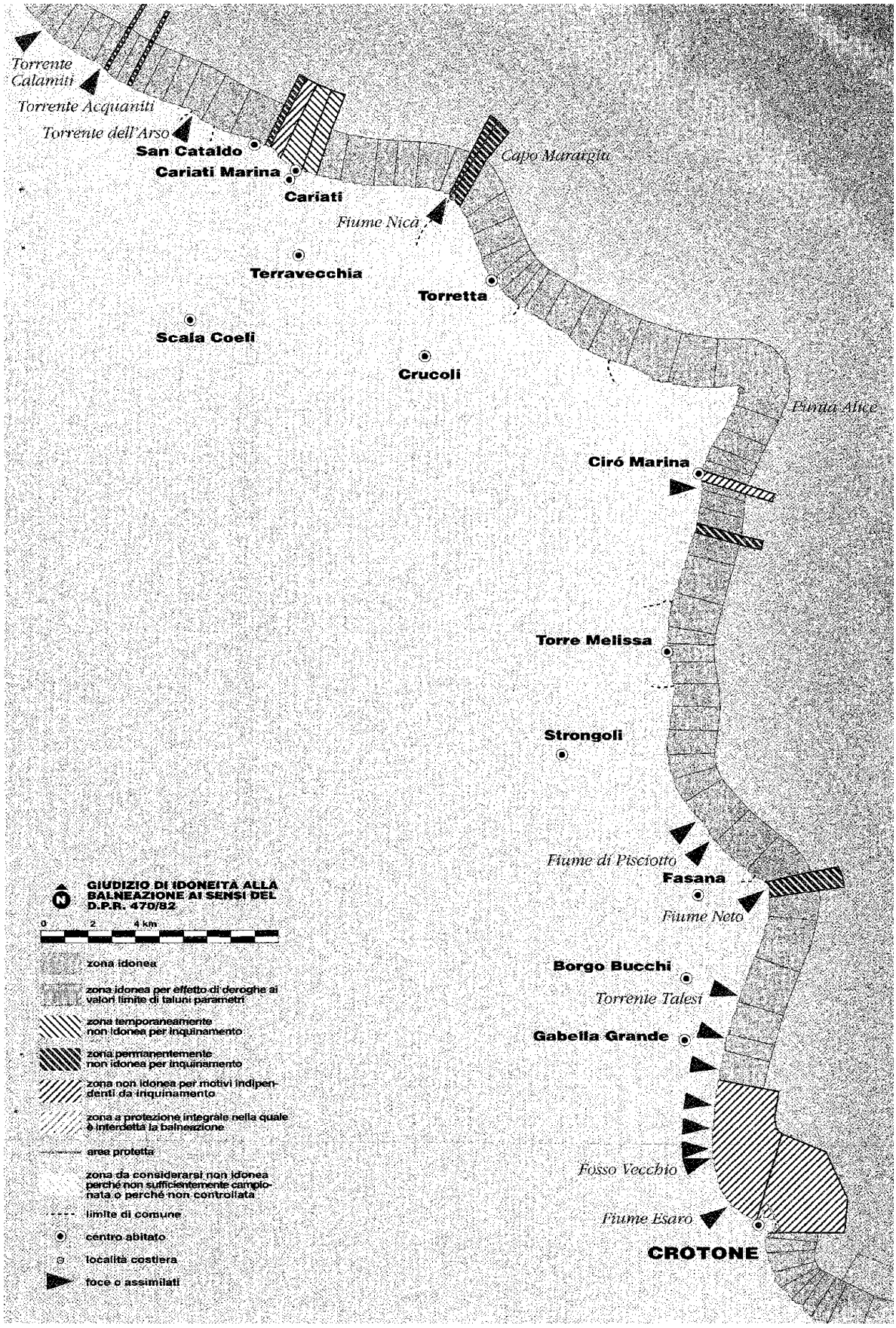
Torrente Calamiti
Torrente Acquaniti
Torrente dell'Arso
San Cataldo
Cariati Marina
Cariati
Capo Marargiu
Fiume Nica
Terravecchia
Torretta
Scala Coeli
Crucoli
Punta Alice
Ciró Marina
Torre Melissa
Strongoli
Fiume di Pisciotto
Fasana
Fiume Neto
Borgo Bucchi
Torrente Talesi
Gabella Grande
Fosso Vecchio
Fiume Esaro
CROTONE
GIUDIZIO DI IDONEITÀ ALLA BALNEAZIONE AI SENSI DEL D.P.R. 470/82
0 2 4 km
zona idonea
zona idonea per effetto di deroghe ai valori limite di taluni parametri
zona temporaneamente non idonea per inquinamento
zona permanentemente non idonea per inquinamento
zona non idonea per motivi indipendenti da inquinamento
zona a protezione integrale nella quale è interdetta la balneazione
area protetta
zona da considerarsi non idonea perché non sufficientemente campionata o perché non controllata
limite di comune
centro abitato
località costiera
foce o assimilati


BT-10

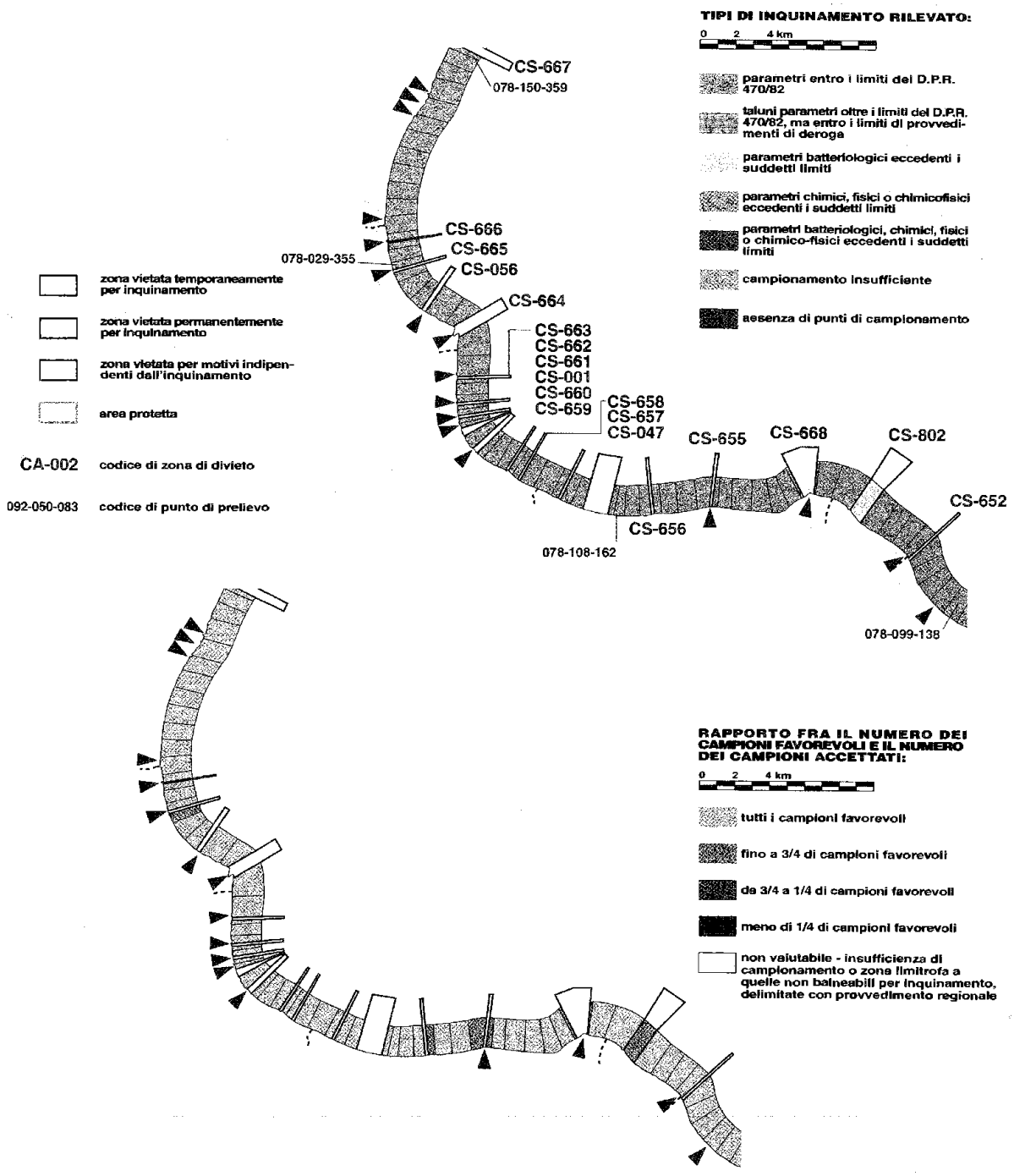
TIPI DI INQUINAMENTO RILEVATO:
0 2 4 km
parametri entro i limiti del D.P.R. 470/82
taluni parametri oltre i limiti del D.P.R. 470/82, ma entro i limiti di provvedimenti di deroga
parametri batteriologici eccedenti i suddetti limiti
parametri chimici, fisici o chimicofisici eccedenti i suddetti limiti
parametri batteriologici, chimici, fisici o chimico-fisici eccedenti i suddetti limiti
campionamento insufficiente
assenza di punti di campionamento
zona vietata temporaneamente per inquinamento
zona vietata permanentemente per inquinamento
zona vietata per motivi indipendenti dall'inquinamento
area protetta
CA-002 codice di zona di divieto
092-050-083 codice di punto di prelievo
CS-667
078-150-359
CS-666
CS-665
078-029-355
CS-056
CS-664
CS-663
CS-662
CS-661
CS-001
CS-660
CS-659
CS-658
CS-657
CS-047
CS-655
CS-668
CS-802
CS-652
CS-656
078-108-162
078-099-138
RAPPORTO FRA IL NUMERO DEI CAMPIONI FAVOREVOLI E IL NUMERO DEI CAMPIONI ACCETTATI:
0 2 4 km
tutti i campioni favorevoli
fino a 3/4 di campioni favorevoli
da 3/4 a 1/4 di campioni favorevoli
meno di 1/4 di campioni favorevoli
non valutabile - insufficienza di campionamento o zona limitrofa a quelle non balneabili per inquinamento, delimitate con provvedimento regionale

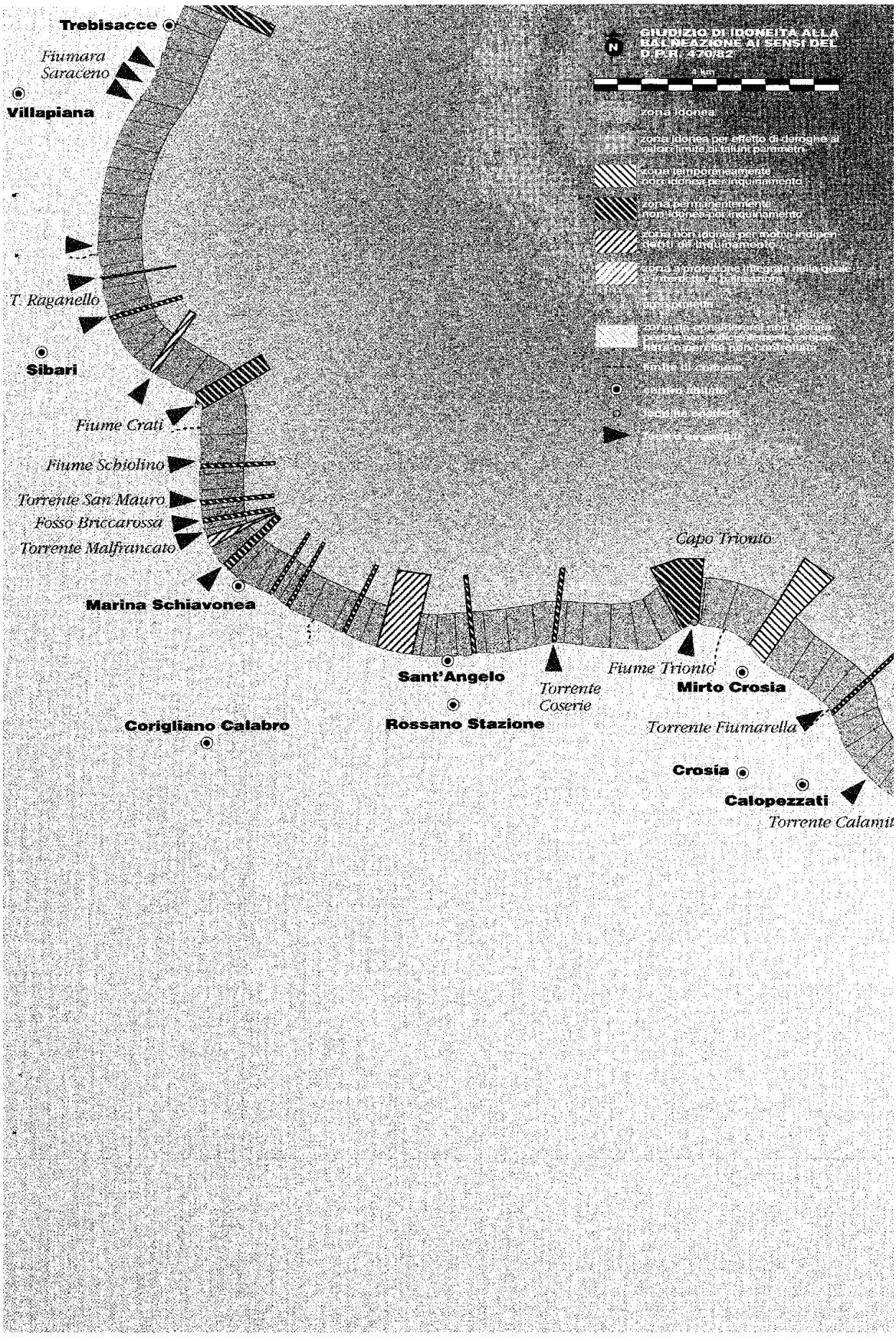
GIUDIZIO DI IDONEITÀ ALLA BALNEAZIONE AI SENSI DEL D.P.R. 470/82
N
4 km
zona idonea
zona idonea per effetto di deroghe ai valori limite di taluni parametri
zona temporaneamente non idonea per inquinamento
zona permanentemente non idonea per inquinamento
zona non idonea per motivi indipendenti dall'inquinamento
zona a protezione integrale nella quale è interdetta la balneazione
zona protetta
zona da considerarsi non idonea perché non sufficientemente campionata o perché non controllata
limite di comune
centro agiato
località costiera
Trebisacce
Fiumara Saraceno
Villapiana
T. Raganello
Sibari
Fiume Crati
Fiume Schiolino
Torrente San Mauro
Fosso Briccarossa
Torrente Malfrancato
Marina Schiavonea
Capo Trionto
Sant'Angelo
Torrente Coserie
Fiume Trionto
Mirto Crosia
Corigliano Calabro
Rossano Stazione
Torrente Fiumarella
Crosia
Calopezzati
Torrente Calamit



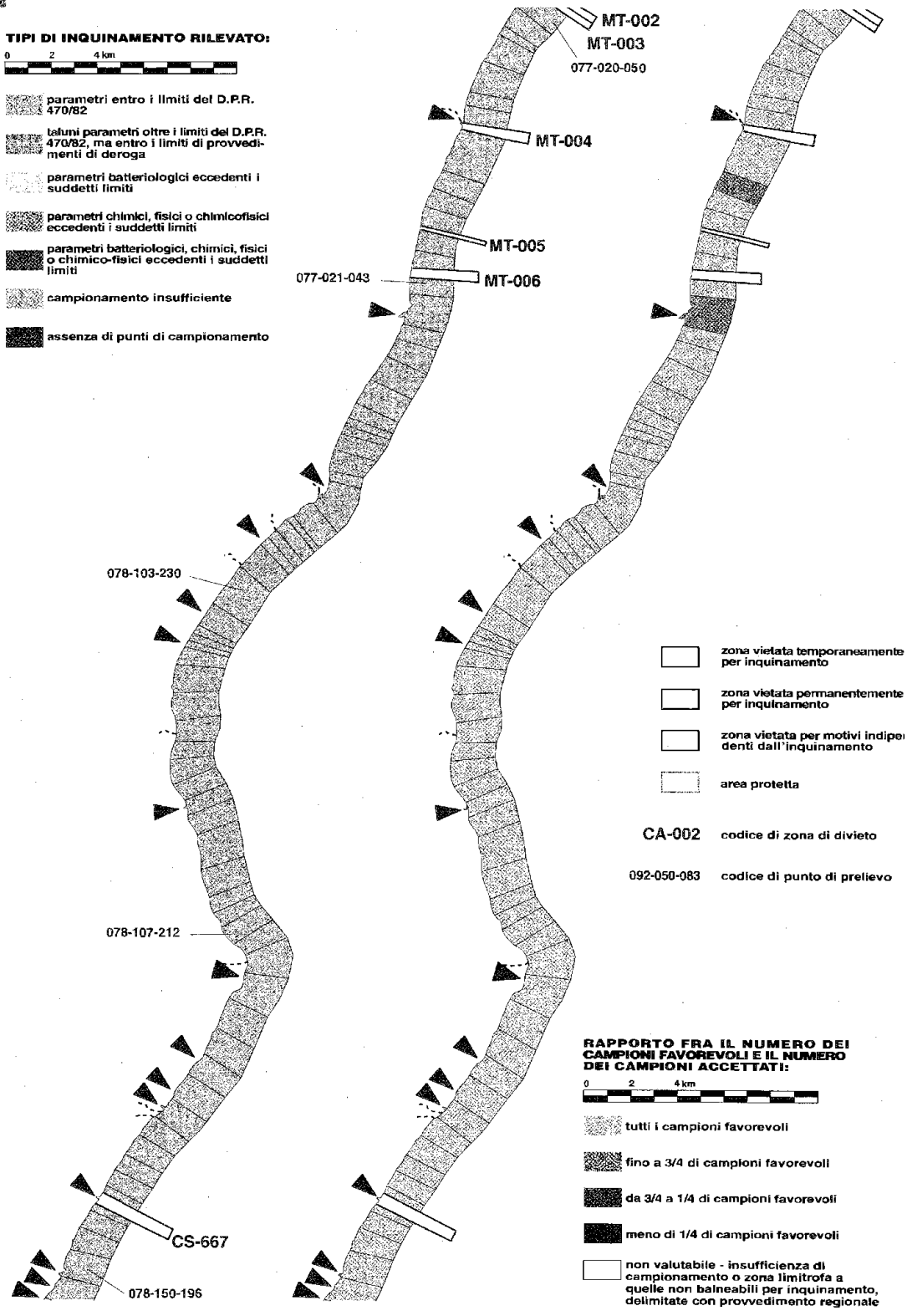
TIPI DI INQUINAMENTO RILEVATO:
0 2 4 km
parametri entro i limiti del D.P.R. 470/82
taluni parametri oltre i limiti del D.P.R. 470/82, ma entro i limiti di provvedimenti di deroga
parametri batteriologici eccedenti i suddetti limiti
parametri chimici, fisici o chimicofisici eccedenti i suddetti limiti
parametri batteriologici, chimici, fisici o chimico-fisici eccedenti i suddetti limiti
campionamento insufficiente
assenza di punti di campionamento
MT-002
MT-003
077-020-050
MT-004
MT-005
077-021-043
MT-006
078-103-230
078-107-212
CS-667
078-150-196
zona vietata temporaneamente per inquinamento
zona vietata permanentemente per inquinamento
zona vietata per motivi indipendenti dall'inquinamento
area protetta
CA-002 codice di zona di divieto
092-050-083 codice di punto di prelievo
RAPPORTO FRA IL NUMERO DEI CAMPIONI FAVOREVOLI E IL NUMERO DEI CAMPIONI ACCETTATI:
0 2 4 km
tutti i campioni favorevoli
fino a 3/4 di campioni favorevoli
da 3/4 a 1/4 di campioni favorevoli
meno di 1/4 di campioni favorevoli
non valutabile - insufficienza di campionamento o zona limitrofa a quelle non balneabili per inquinamento, delimitate con provvedimento regionale

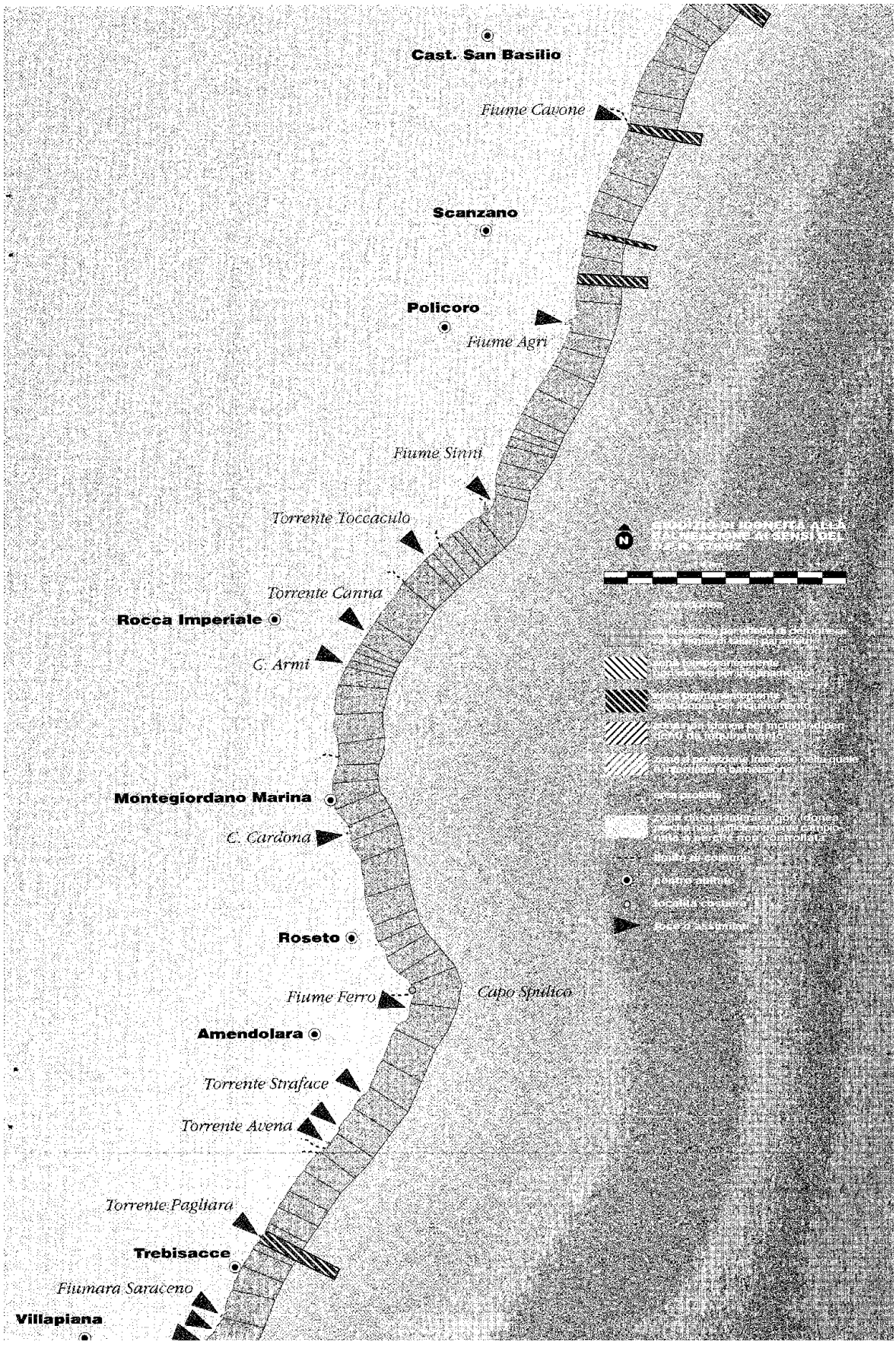
Cast. San Basilio
Fiume Cavone
Scanzano
Policoro
Fiume Agri
Fiume Sinni
Torrente Toccaculo
Torrente Canna
Rocca Imperiale
C. Armi
Montegiordano Marina
C. Cardona
Roseto
Fiume Ferro
Capo Spulico
Amendolara
Torrente Straface
Torrente Avena
Torrente Pagliara
Trebisacce
Fiumara Saraceno
Villapiana



TIPI DI INQUINAMENTO RILEVATO:

0 2 4 km

parametri entro i limiti del D.P.R. 470/82

taluni parametri oltre i limiti del D.P.R. 470/82, ma entro i limiti di provvedimenti di deroga

parametri batteriologici eccedenti i suddetti limiti

parametri chimici, fisici o chimicofisici eccedenti i suddetti limiti

parametri batteriologici, chimici, fisici o chimico-fisici eccedenti i suddetti limiti

campionamento insufficiente

assenza di punti di campionamento

073-015-072

TA-047

TA-049

TA-050

TA-046

TA-052

073-027-028

073-007-059

MT-001

MT-002

MT-003

MT-004

077-031-051

zona vietata temporaneamente per inquinamento

zona vietata permanentemente per inquinamento

zona vietata per motivi indipendenti dall'inquinamento

area protetta

CA-002 codice di zona di divieto

092-050-083 codice di punto di prelievo

RAPPORTO FRA IL NUMERO DEI CAMPIONI FAVOREVOLI E IL NUMERO DEI CAMPIONI ACCETTATI:

0 2 4 km

tutti i campioni favorevoli

fino a 3/4 di campioni favorevoli

da 3/4 a 1/4 di campioni favorevoli

meno di 1/4 di campioni favorevoli

non valutabile - insufficienza di campionamento o zona limitrofa a quelle non balneabili per inquinamento, delimitate con provvedimento regionale

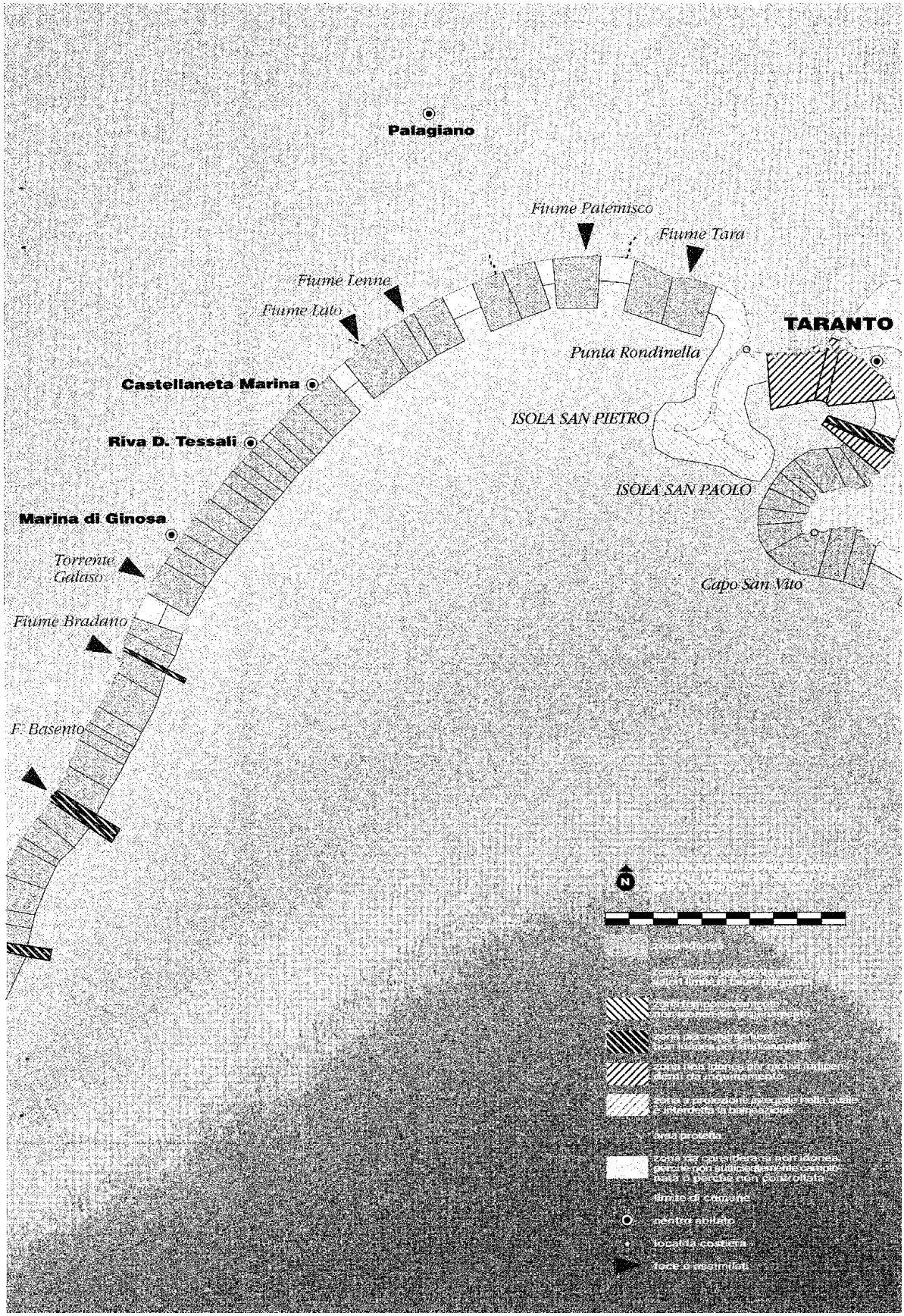
Palagiano
Fiume Patemisco
Fiume Tara
Fiume Lenne
Fiume Lato
TARANTO
Punta Rondinella
Castellaneta Marina
ISOLA SAN PIETRO
Riva D. Tessali
ISOLA SAN PAOLO
Marina di Ginosa
Torrente Galaso
Capo San Vito
Fiume Bradano
F. Basento
N

PAGINA BIANCA

4. PUGLIA E MOLISE

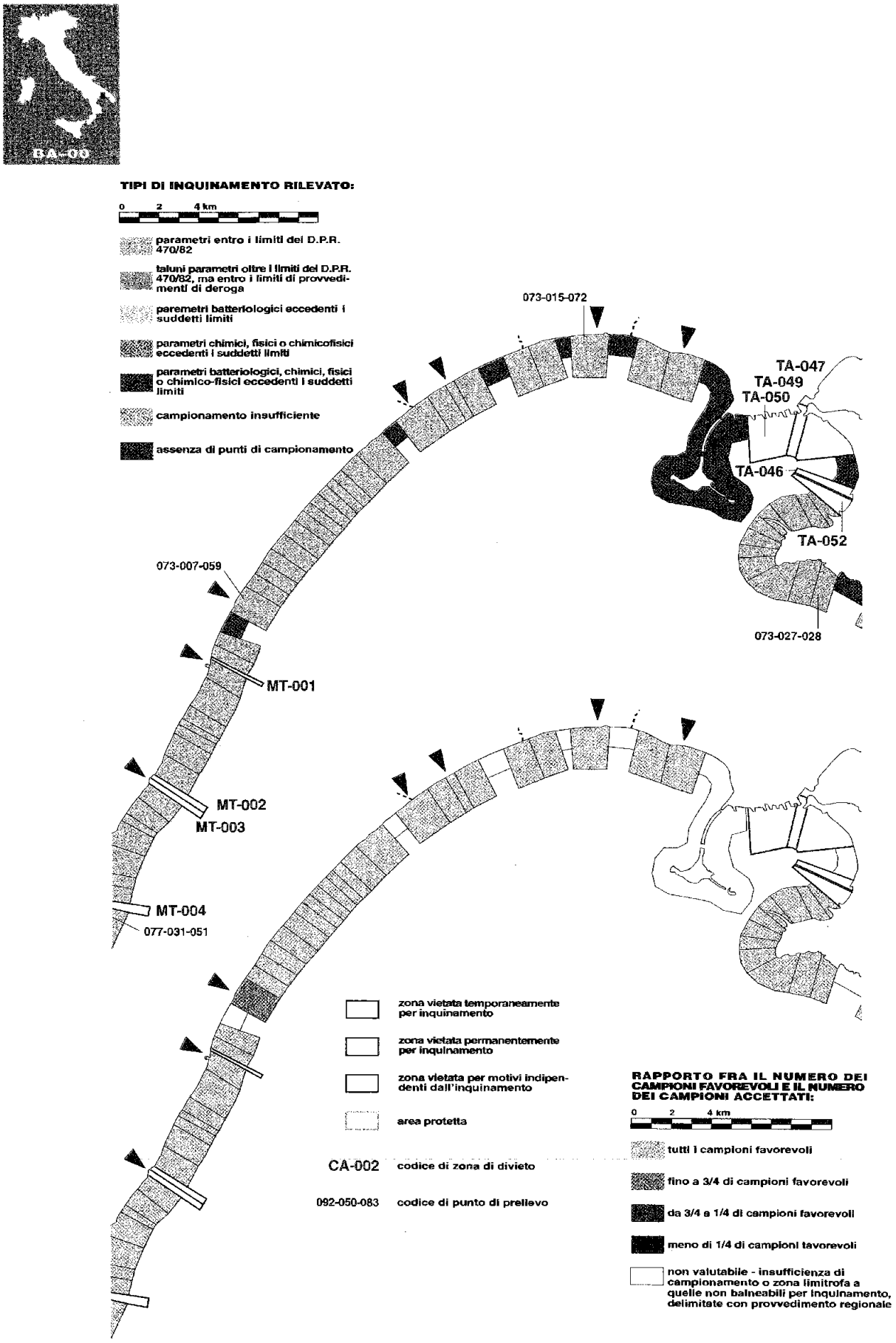
BA-00
TIPI DI INQUINAMENTO RILEVATO:
0 2 4 km
parametri entro i limiti del D.P.R. 470/82
taluni parametri oltre i limiti del D.P.R. 470/82, ma entro i limiti di provvedimenti di deroga
paremetri batteriologici eccedenti i suddetti limiti
parametri chimici, fisici o chimicofisici eccedenti i suddetti limiti
parametri batteriologici, chimici, fisici o chimico-fisici eccedenti i suddetti limiti
campionamento insufficiente
assenza di punti di campionamento
073-015-072
TA-047
TA-049
TA-050
TA-046
TA-052
073-027-028
073-007-059
MT-001
MT-002
MT-003
MT-004
077-031-051
zona vietata temporaneamente per inquinamento
zona vietata permanentemente per inquinamento
zona vietata per motivi indipendenti dall'inquinamento
area protetta
CA-002 codice di zona di divieto
092-050-083 codice di punto di prelievo
RAPPORTO FRA IL NUMERO DEI CAMPIONI FAVOREVOLI E IL NUMERO DEI CAMPIONI ACCETTATI:
0 2 4 km
tutti i campioni favorevoli
fino a 3/4 di campioni favorevoli
da 3/4 a 1/4 di campioni favorevoli
meno di 1/4 di campioni favorevoli
non valutabile - insufficienza di campionamento o zona limitrofa a quelle non balneabili per inquinamento, delimitate con provvedimento regionale

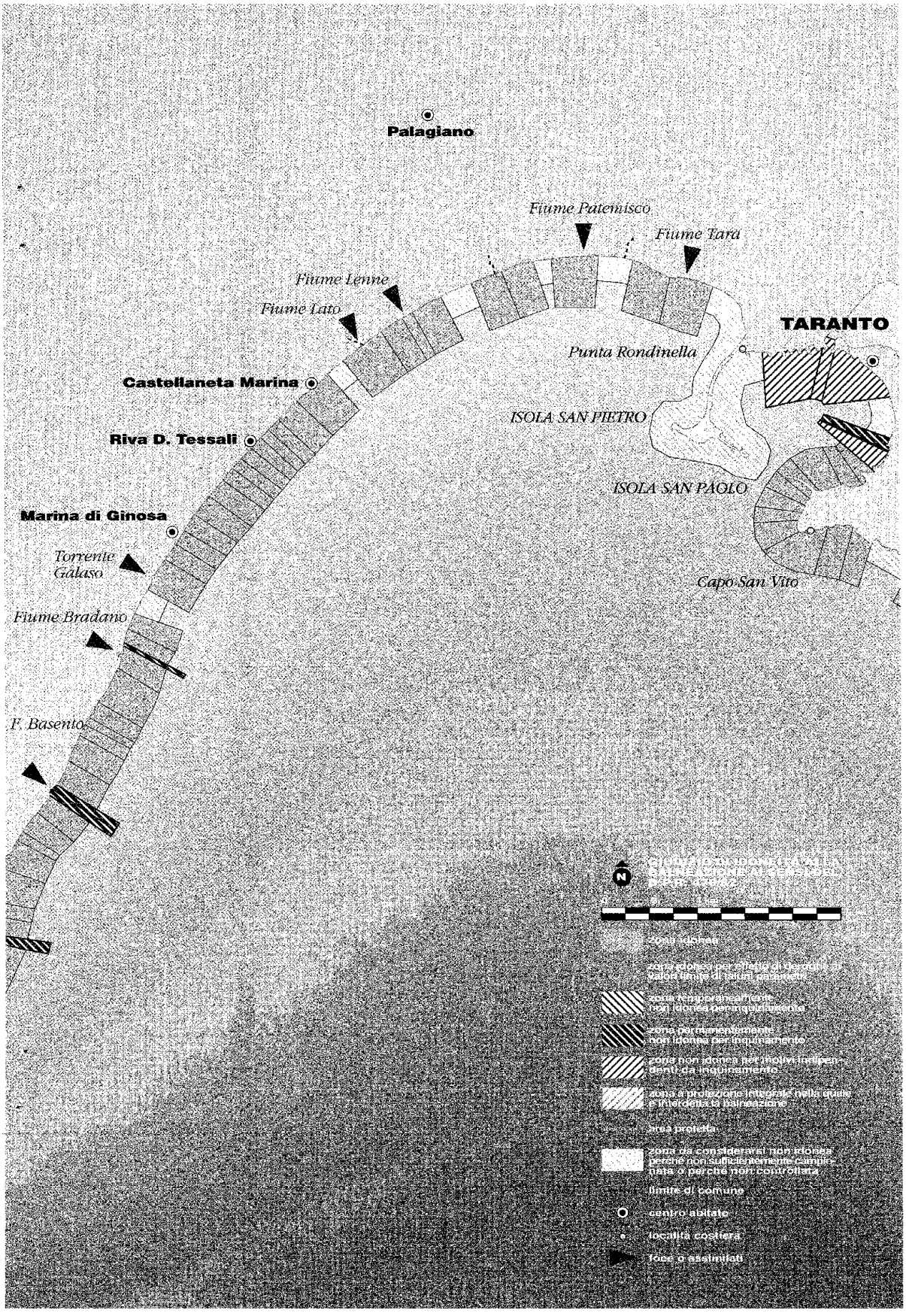
Palagiano
Fiume Patemisco
Fiume Tara
Fiume Lenne
Fiume Lato
TARANTO
Punta Rondinella
Castellaneta Marina
ISOLA SAN PIETRO
Riva D. Tessali
ISOLA SAN PAOLO
Marina di Ginosa
Torrente Galaso
Capo San Vito
Fiume Bradano
F. Basento
N
zona idonea
zona idonea per effetto di deroghe ai valori limite di taluni parametri
zona temporaneamente non idonea per inquinamento
zona permanentemente non idonea per inquinamento
zona non idonea per motivi indipendenti da inquinamento
zona a protezione integrale nella quale è interdetta la balneazione
area protetta
zona da considerarsi non idonea perché non sufficientemente campionata o perché non controllata
limite di comune
centro abitato
località costiera
foce o assimilati



TIPI DI INQUINAMENTO RILEVATO:

0 2 4 km

- parametri entro i limiti del D.P.R. 470/82
- taluni parametri oltre i limiti del D.P.R. 470/82, ma entro i limiti di provvedimenti di deroga
- parametri batteriologici eccedenti i suddetti limiti
- parametri chimici, fisici o chimicofisici eccedenti i suddetti limiti
- parametri batteriologici, chimici, fisici o chimico-fisici eccedenti i suddetti limiti
- campionamento insufficiente
- assenza di punti di campionamento

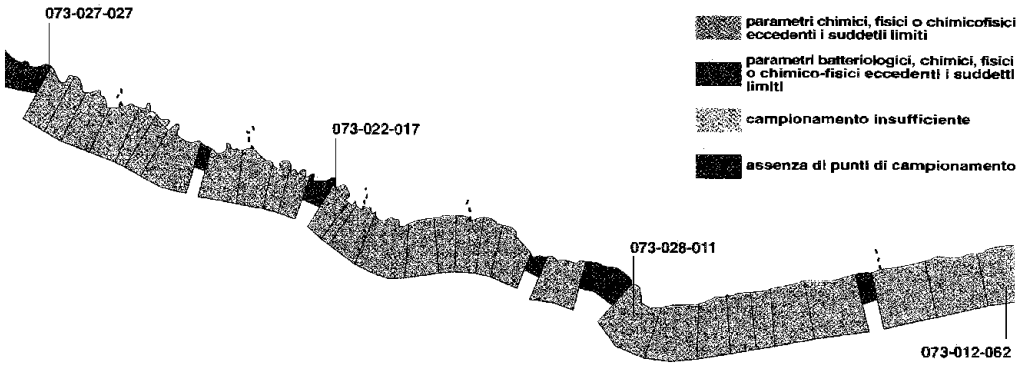

- zona vietata temporaneamente per inquinamento
- zona vietata permanentemente per inquinamento
- zona vietata per motivi indipendenti dall'inquinamento
- area protetta

CA-002 codice di zona di divieto

092-050-083 codice di punto di prelievo

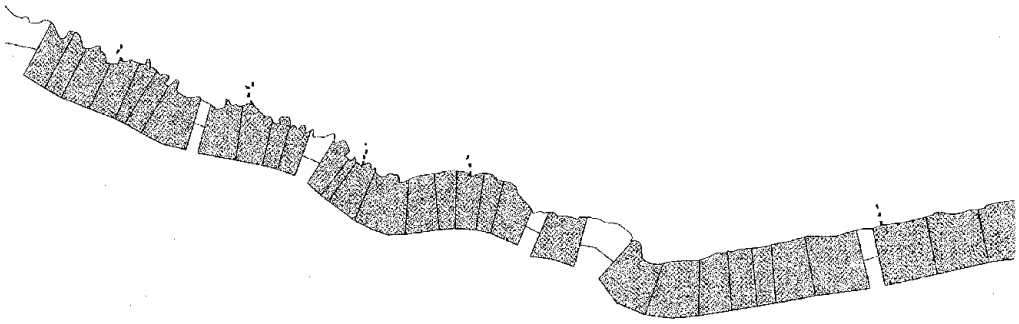

RAPPORTO FRA IL NUMERO DEI CAMPIONI FAVOREVOLI E IL NUMERO DEI CAMPIONI ACCETTATI:

- tutti i campioni favorevoli
- fino a 3/4 di campioni favorevoli
- da 3/4 a 1/4 di campioni favorevoli
- meno di 1/4 di campioni favorevoli
- non valutabile - insufficienza di campionamento o zona limitrofa a quelle non balneabili per inquinamento, delimitate con provvedimento regionale

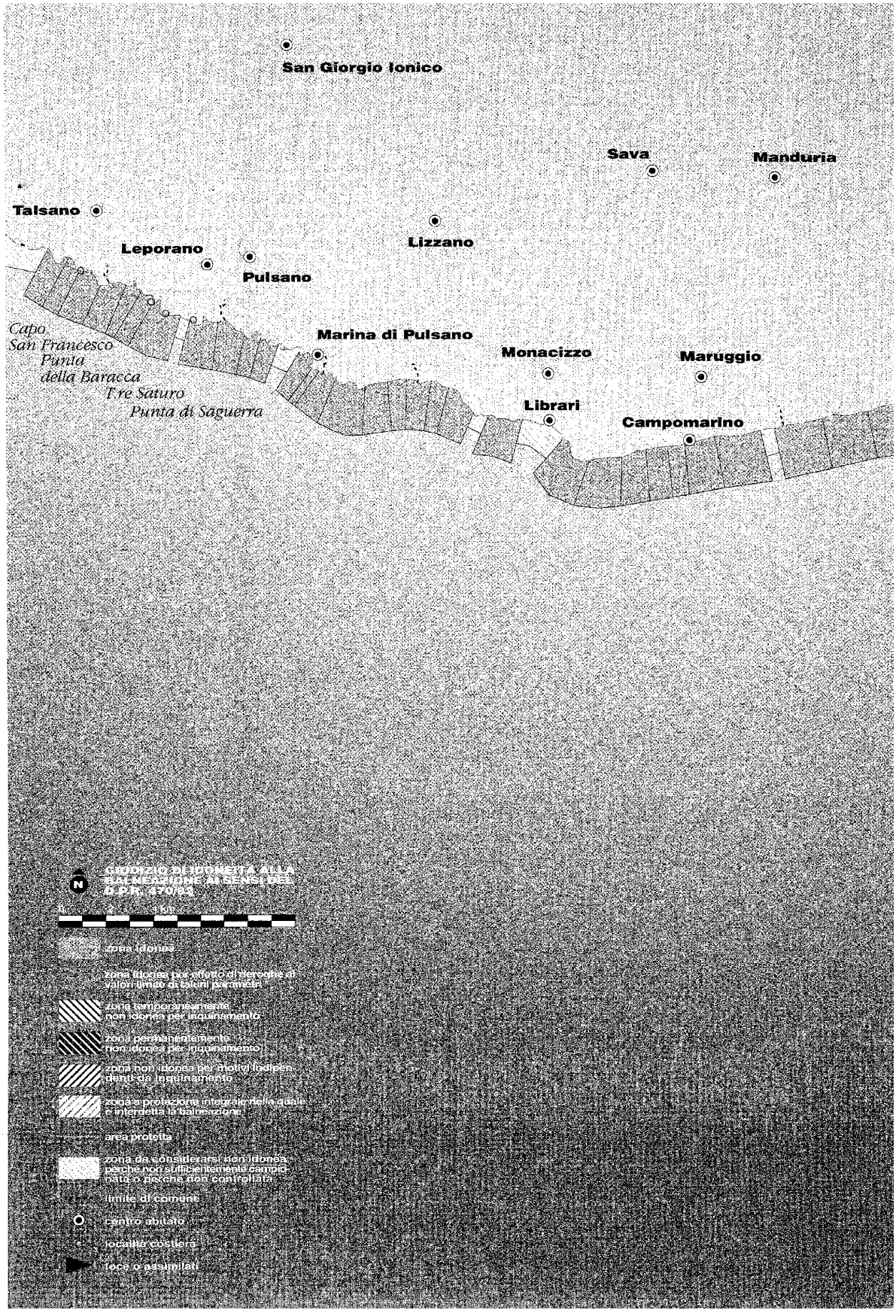
San Giorgio Ionico
Sava
Manduria
Talsano
Lizzano
Leporano
Pulsano
Capo San Francesco
Punta della Baracca
Torre Saturo
Punta di Saguerra
Marina di Pulsano
Monacizzo
Maruggio
Librari
Campomarino
GIUDIZIO DI IDONEITÀ ALLA UTILIZZAZIONE AI SENSI DEL D.P.R. 470/82
zona idonea
zona idonea per effetto di deroghe ai valori limite di taluni parametri
zona temporaneamente non idonea per inquinamento
zona permanentemente non idonea per inquinamento
zona non idonea per motivi indipendenti da inquinamento
zona a protezione integrale nella quale è interdetta la balneazione
area protetta
zona da considerarsi non idonea perchè non sufficientemente campionata o nascente non controllata
limite di campionamento
centro abitato
località costiera
foce o assimilati



TIPI DI INQUINAMENTO RILEVATO:

0 2 4 km

parametri entro i limiti del D.P.R. 470/82

taluni parametri oltre i limiti del D.P.R. 470/82, ma entro i limiti di provvedimenti di deroga

parametri batteriologici eccedenti i suddetti limiti

parametri chimici, fisici o chimicofisici eccedenti i suddetti limiti

perametri batteriologici, chimici, fisici o chimico-fisici eccedenti i suddetti limiti

campionamento insufficiente

assenza di punti di campionamento

073-012-062

075-052-118

LE-703

075-031-109

LE-041

075-004-095

zona vietata temporaneamente per inquinamento

zona vietata permanentemente per inquinamento

zona vietata per motivi indipendenti dall'inquinamento

area protetta

CA-002 codice di zona di divieto

092-050-083 codice di punto di prelievo

RAPPORTO FRA IL NUMERO DEI CAMPIONI FAVOREVOLI E IL NUMERO DEI CAMPIONI ACCETTATI:

0 2 4 km

tutti i campioni favorevoli

fino a 3/4 di campioni favorevoli

da 3/4 a 1/4 di campioni favorevoli

meno di 1/4 di campioni favorevoli

non valutabile - insufficienza di campionamento o zona limitrofa a quelle non balneabili per inquinamento, delimitate con provvedimento regionale

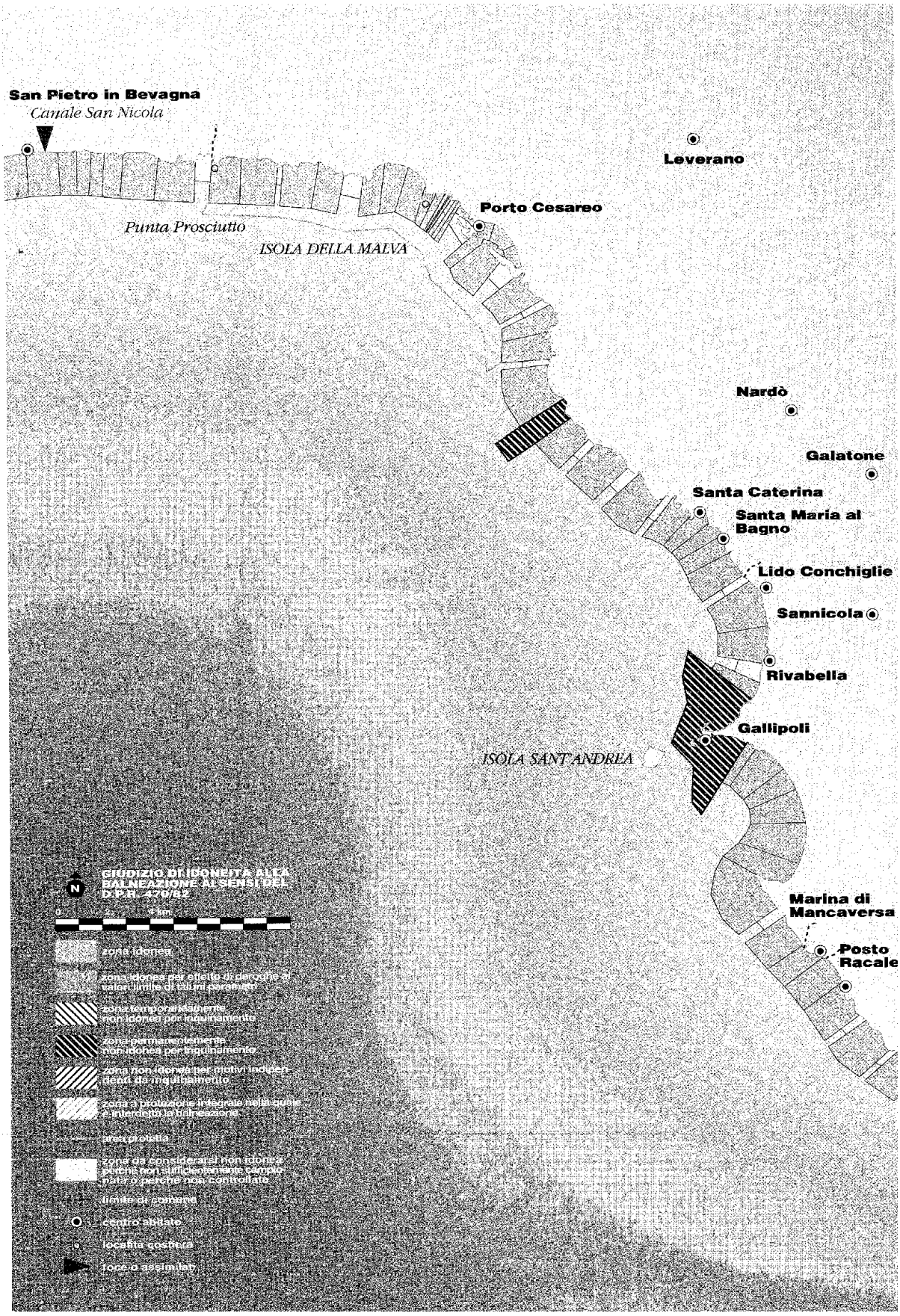
San Pietro in Bevagna
Canale San Nicola
Leverano
Porto Cesareo
Punta Prosciutto
ISOLA DELLA MALVA
Nardò
Galatone
Santa Caterina
Santa Maria al Bagno
Lido Conchiglie
Sannicola
Rivabella
Gallipoli
ISOLA SANT'ANDREA
Marina di Mancaversa
Posto Racale
GIUDIZIO DI IDONEITÀ ALLA BALNEAZIONE AI SENSI DEL D.P.R. 470/82
N
0 2 4 km
zona idonea
zona idonea per effetto di deroghe ai valori limite di taluni parametri
zona temporaneamente non idonea per inquinamento
zona permanentemente non idonea per inquinamento
zona non idonea per motivi indipendenti da inquinamento
zona a protezione integrale nella quale è interdetta la balneazione
area protetta
zona da considerarsi non idonea perché non sufficientemente campionata o perché non controllata
limite di comune
centro abitato
località costiera
foce o assimilati



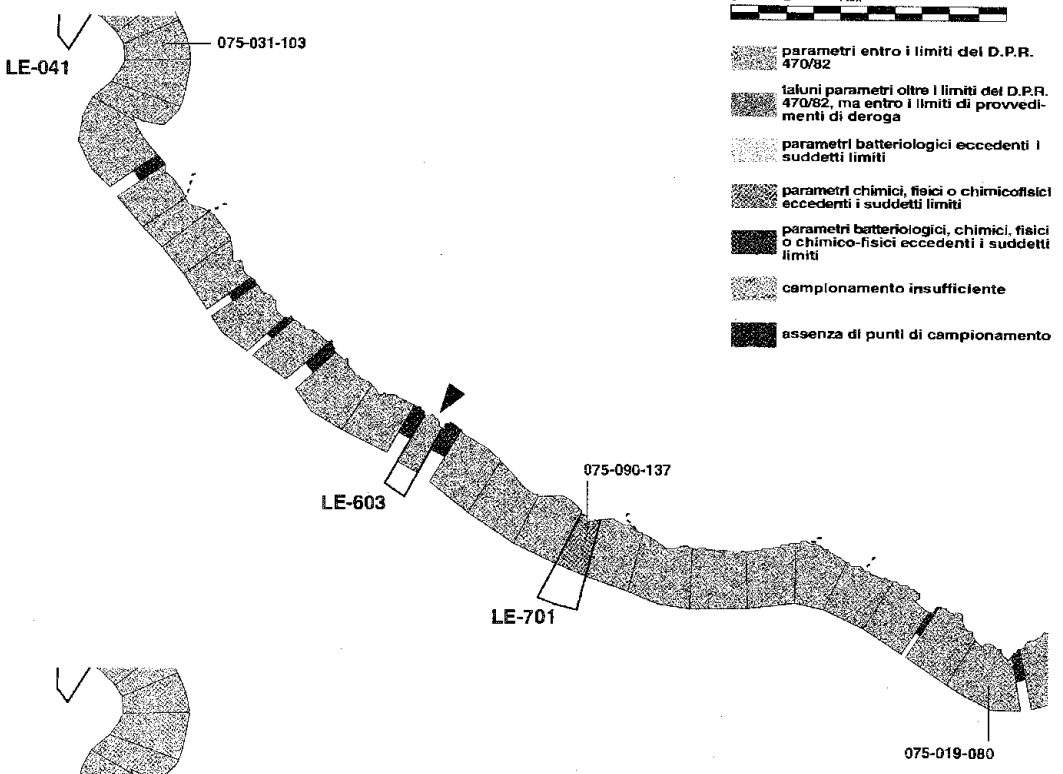

TIPI DI INQUINAMENTO RILEVATO:

0 2 4 km

- parametri entro i limiti del D.P.R. 470/82
- taluni parametri oltre i limiti del D.P.R. 470/82, ma entro i limiti di provvedimenti di deroga
- parametri batteriologici eccedenti i suddetti limiti
- parametri chimici, fisici o chimicofisici eccedenti i suddetti limiti
- parametri batteriologici, chimici, fisici o chimico-fisici eccedenti i suddetti limiti
- campionamento insufficiente
- assenza di punti di campionamento

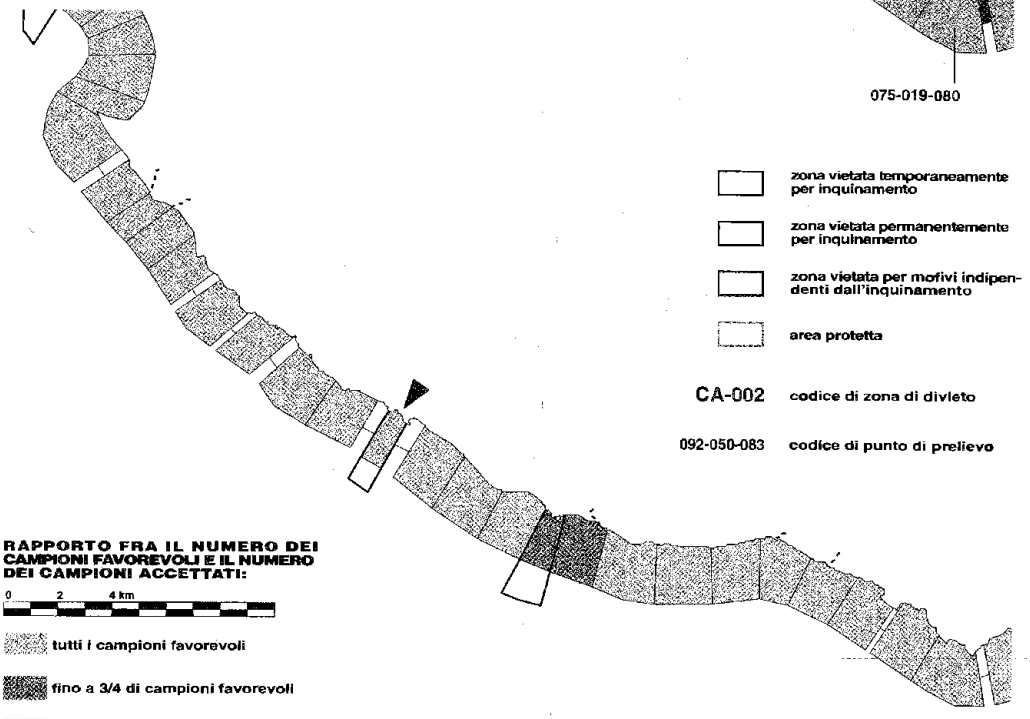

- zona vietata temporaneamente per inquinamento
- zona vietata permanentemente per inquinamento
- zona vietata per motivi indipendenti dall'inquinamento
- area protetta

CA-002 codice di zona di divieto

092-050-083 codice di punto di prelievo

RAPPORTO FRA IL NUMERO DEI CAMPIONI FAVOREVOLI E IL NUMERO DEI CAMPIONI ACCETTATI:

0 2 4 km

- tutti i campioni favorevoli
- fino a 3/4 di campioni favorevoli
- da 3/4 a 1/4 di campioni favorevoli
- meno di 1/4 di campioni favorevoli
- non valutabile - insufficienza di campionamento o zona limitrofa a quelle non balneabili per inquinamento, delimitate con provvedimento regionale

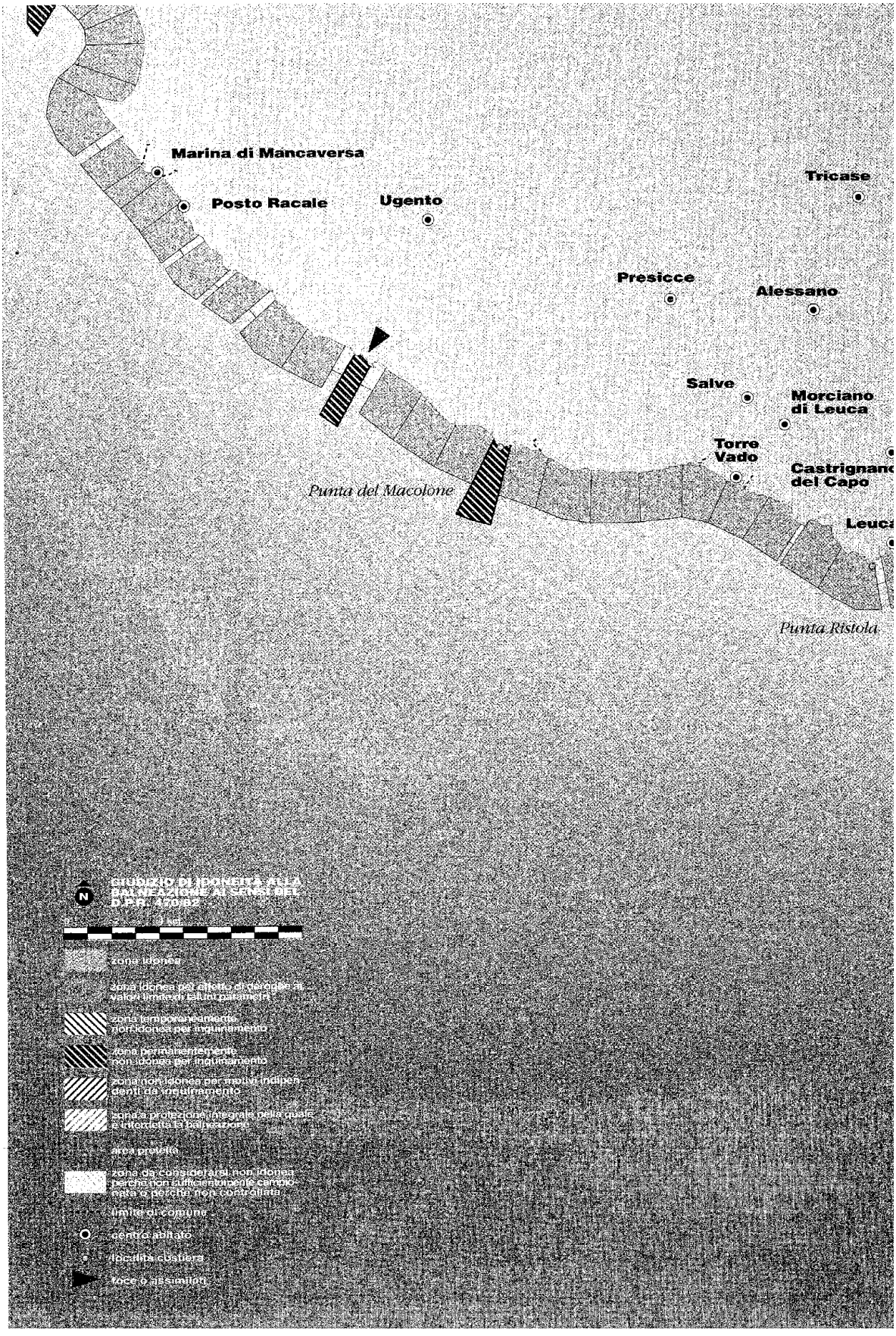
Marina di Mancaversa
Posto Racale
Ugento
Tricase
Presicce
Alessano
Salve
Morciano di Leuca
Torre Vado
Castrignano del Capo
Leuca
Punta del Macolone
Punta Ristola
GIUDIZIO DI IDONEITÀ ALLA BALNEAZIONE AI SENSI DEL D.P.R. 470/82
N
zona idonea
zona idonea per effetto di deroghe ai valori limite di taluni parametri
zona temporaneamente non idonea per inquinamento
zona permanentemente non idonea per inquinamento
zona non idonea per motivi indipendenti da inquinamento
zona a protezione integrale nella quale è interdetta la balneazione
area protetta
zona da considerarsi non idonea perché non sufficientemente campionata o perché non controllata
limite di comune
centro abitato
località costiera
foce o assimilati



TIPI DI INQUINAMENTO RILEVATO:

0 2 4 km

parametri entro i limiti del D.P.R. 470/82

taluni parametri oltre i limiti del D.P.R. 470/82, ma entro i limiti di provvedimenti di deroga

parametri batteriologici eccedenti i suddetti limiti

parametri chimici, fisici o chimicofisici eccedenti i suddetti limiti

parametri batteriologici, chimici, fisici o chimico-fisici eccedenti i suddetti limiti

campionamento insufficiente

assenza di punti di campionamento

zona vietata temporaneamente per inquinamento

zona vietata permanentemente per inquinamento

zona vietata per motivi indipendenti dall'inquinamento

area protetta

CA-002 codice di zona di divieto

092-050-083 codice di punto di prelievo

RAPPORTO FRA IL NUMERO DEI CAMPIONI FAVOREVOLI E IL NUMERO DEI CAMPIONI ACCETTATI:

0 2 4 km

tutti i campioni favorevoli

fino a 3/4 di campioni favorevoli

da 3/4 a 1/4 di campioni favorevoli

meno di 1/4 di campioni favorevoli

non valutabile - insufficienza di campionamento o zona limitrofa a quelle non balneabili per inquinamento, delimitate con provvedimento regionale



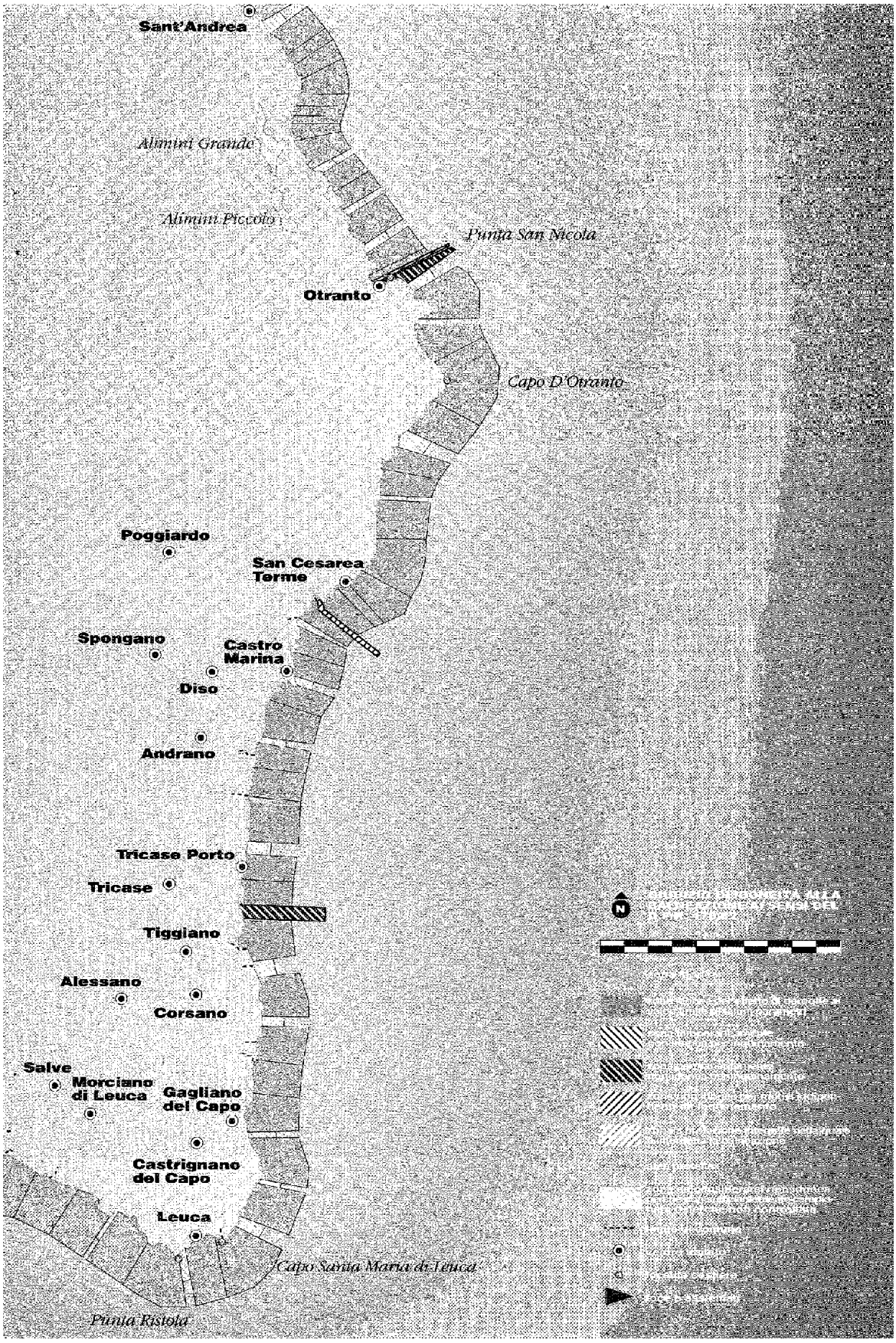
Sant'Andrea
Alimini Grande
Alimini Piccolo
Punta San Nicola
Otranto
Capo D'Otranto
Poggiardo
San Cesarea Terme
Spongano
Castro Marina
Diso
Andrano
Tricase Porto
Tricase
Tiggiano
Alessano
Corsano
Salve
Morciano di Leuca
Gagliano del Capo
Castrignano del Capo
Leuca
Capo Santa Maria di Leuca
Punta Ristola

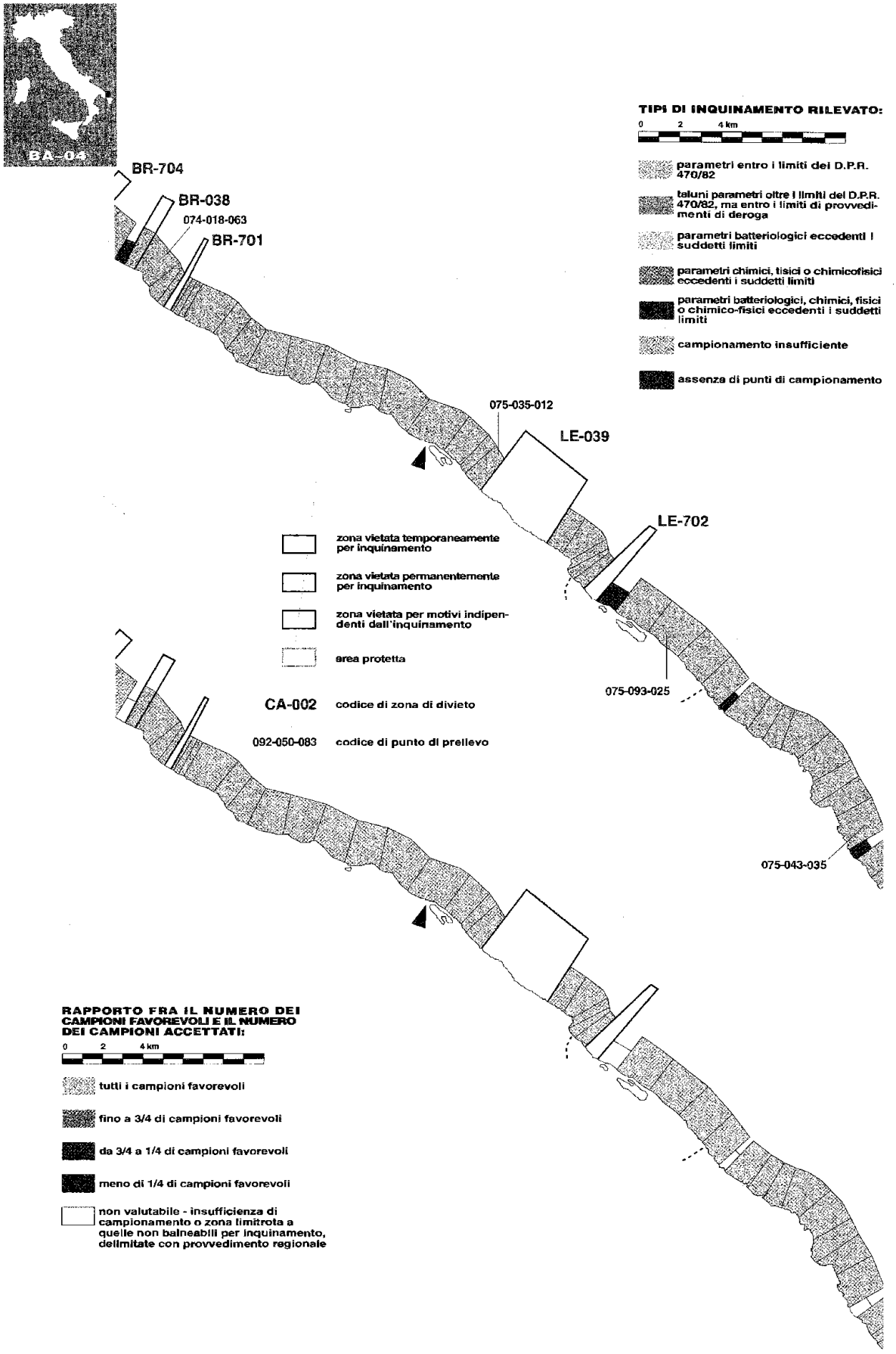
BA-04
BR-704
BR-038
074-018-063
BR-701
075-035-012
LE-039
LE-702
075-093-025
075-043-035
TIPI DI INQUINAMENTO RILEVATO:
0 2 4 km
parametri entro i limiti del D.P.R. 470/82
taluni parametri oltre i limiti del D.P.R. 470/82, ma entro i limiti di provvedimenti di deroga
parametri batteriologici eccedenti i suddetti limiti
parametri chimici, fisici o chimicofisici eccedenti i suddetti limiti
parametri batteriologici, chimici, fisici o chimico-fisici eccedenti i suddetti limiti
campionamento insufficiente
assenza di punti di campionamento
zona vietata temporaneamente per inquinamento
zona vietata permanentemente per inquinamento
zona vietata per motivi indipendenti dall'inquinamento
area protetta
CA-002 codice di zona di divieto
092-050-083 codice di punto di prelievo
RAPPORTO FRA IL NUMERO DEI CAMPIONI FAVOREVOLI E IL NUMERO DEI CAMPIONI ACCETTATI:
0 2 4 km
tutti i campioni favorevoli
fino a 3/4 di campioni favorevoli
da 3/4 a 1/4 di campioni favorevoli
meno di 1/4 di campioni favorevoli
non valutabile - insufficienza di campionamento o zona limitrofa a quelle non balneabili per inquinamento, delimitate con provvedimento regionale

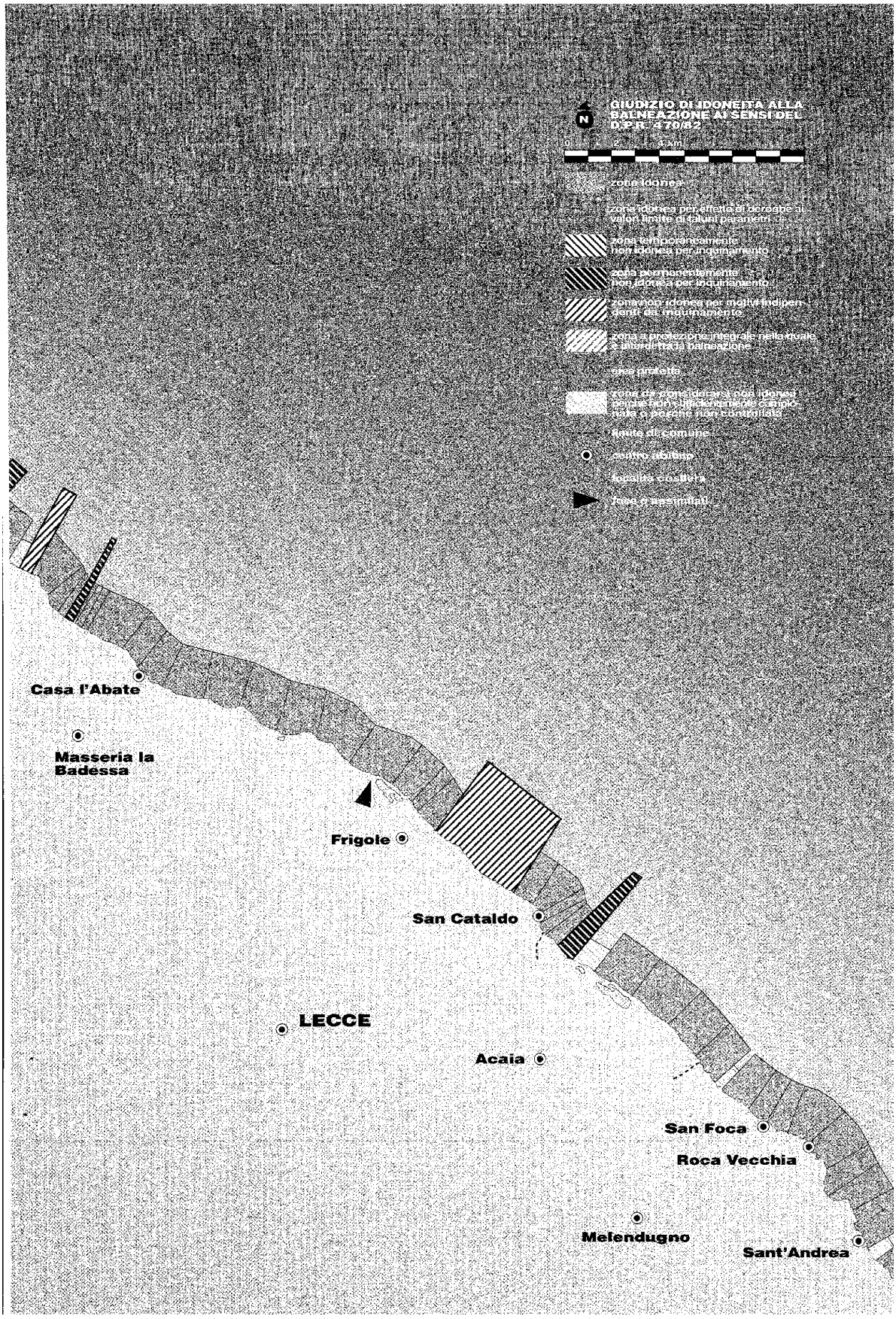
GIUDIZIO DI IDONEITÀ ALLA BALNEAZIONE AI SENSI DEL D.P.R. 470/82
N
0 2 4 km
zona idonea
zona idonea per effetto di deroghe ai valori limite di taluni parametri
zona temporaneamente non idonea per inquinamento
zona permanentemente non idonea per inquinamento
zona non idonea per motivi indipendenti da inquinamento
zona a protezione integrale nella quale è interdetta la balneazione
area protetta
zona da considerarsi non idonea perché non sufficientemente campionata o perché non controllata
limite di comune
centro abitato
località costiera
Casa l'Abate
Masseria la Badessa
Frigole
San Cataldo
LECCE
Acaia
San Foca
Roca Vecchia
Melendugno
Sant'Andrea



TIPI DI INQUINAMENTO RILEVATO:

0 2 4 km

parametri entro i limiti del D.P.R. 470/82

taluni parametri oltre i limiti del D.P.R. 470/82, ma entro i limiti di provvedimenti di deroga

parametri batteriologici eccedenti i suddetti limiti

parametri chimici, fisici o chimicofisici eccedenti i suddetti limiti

parametri batteriologici, chimici, fisici o chimico-fisici eccedenti i suddetti limiti

campionamento insufficiente

assenza di punti di campionamento

074-012-032

BR-032

BR-033

BR-703

074-002-098

BR-034

BR-035

BR-036

074-001-089

BR-704

BR-03

074-018-063

zona vietata temporaneamente per inquinamento

zona vietata permanentemente per inquinamento

zona vietata per motivi indipendenti dall'inquinamento

area protetta

CA-002 codice di zona di divieto

092-050-083 codice di punto di prelievo

RAPPORTO FRA IL NUMERO DEI CAMPIONI FAVOREVOLI E IL NUMERO DEI CAMPIONI ACCETTATI:

0 2 4 km

tutti i campioni favorevoli

fino a 3/4 di campioni favorevoli

da 3/4 a 1/4 di campioni favorevoli

meno di 1/4 di campioni favorevoli

non valutabile - insufficienza di campionamento o zona limitrofa a quelle non balneabili per inquinamento, delimitate con provvedimento regionale

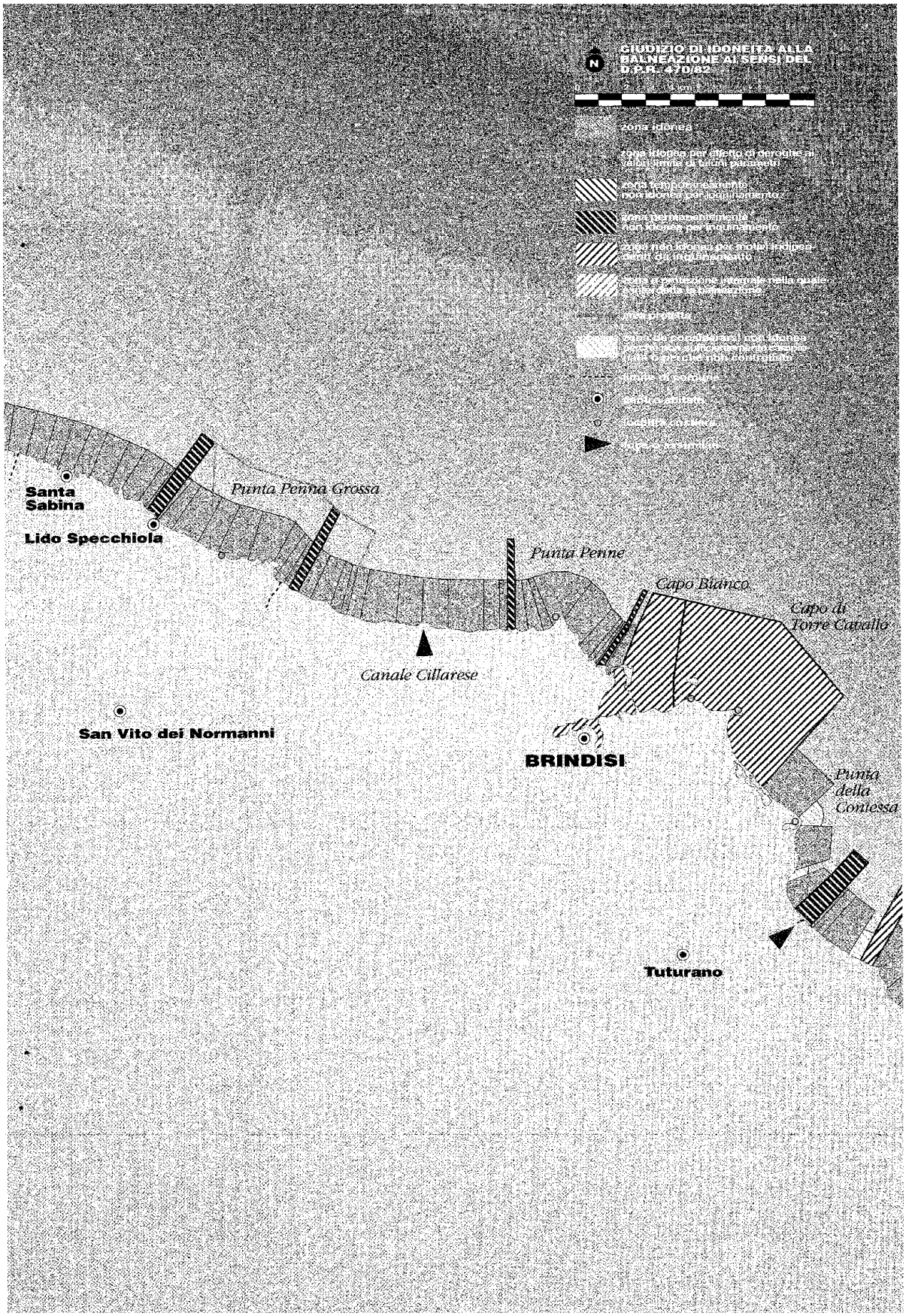
GIUDIZIO DI IDONEITÀ ALLA BALNEAZIONE AI SENSI DEL D.P.R. 470/82
N
Santa Sabina
Lido Specchiola
Punta Penna Grossa
Punta Penne
Capo Bianco
Capo di Torre Cavallo
Canale Cillarese
San Vito dei Normanni
BRINDISI
Punta della Contessa
Tuturano


BA-06

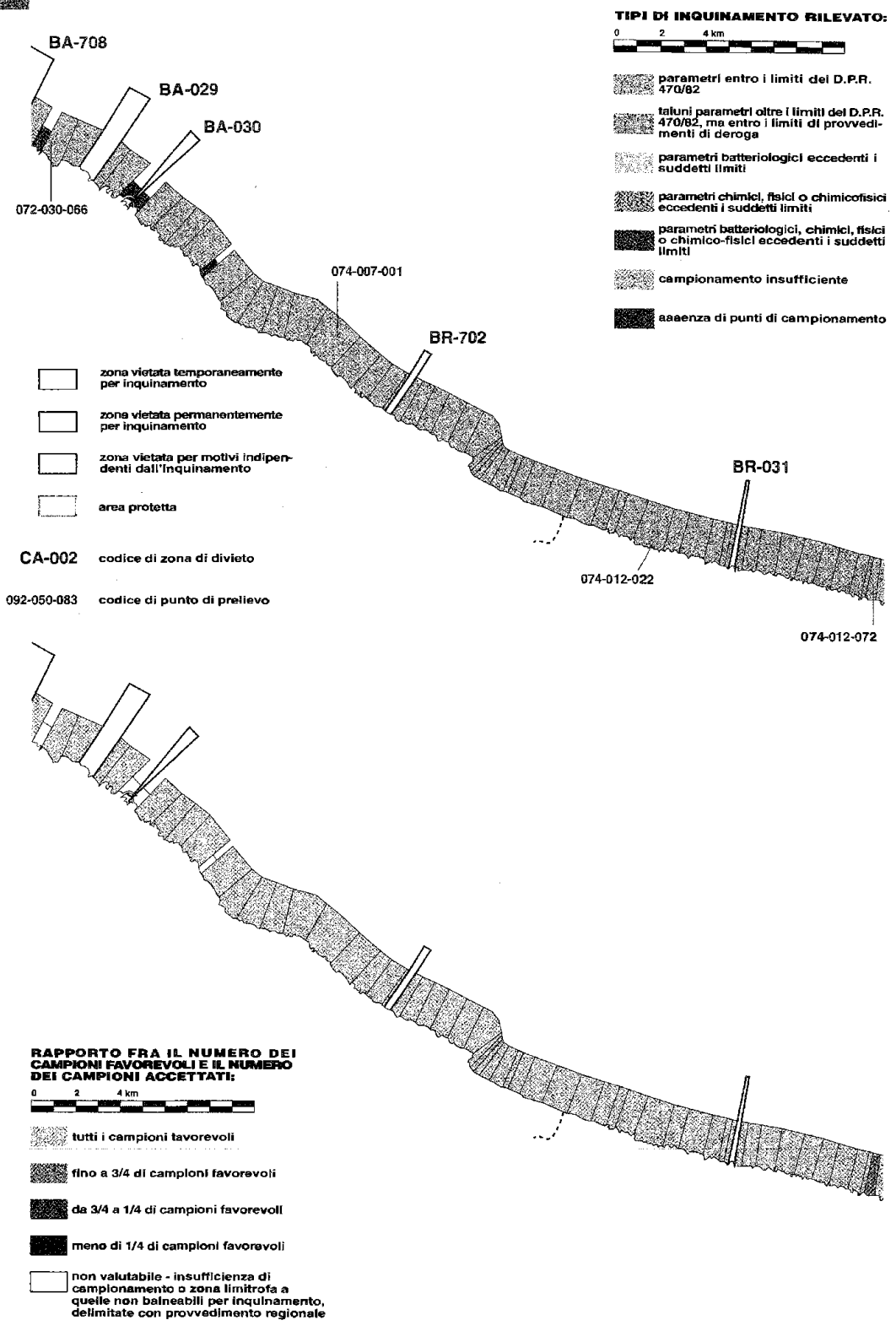
BA-708
BA-029
BA-030
072-030-066
074-007-001
BR-702
BR-031
074-012-022
074-012-072
TIPI DI INQUINAMENTO RILEVATO:
0 2 4 km
parametri entro i limiti del D.P.R. 470/82
taluni parametri oltre i limiti del D.P.R. 470/82, ma entro i limiti di provvedimenti di deroga
parametri batteriologici eccedenti i suddetti limiti
parametri chimici, fisici o chimicofisici eccedenti i suddetti limiti
parametri batteriologici, chimici, fisici o chimico-fisici eccedenti i suddetti limiti
campionamento insufficiente
assenza di punti di campionamento
zona vietata temporaneamente per inquinamento
zona vietata permanentemente per inquinamento
zona vietata per motivi indipendenti dall'inquinamento
area protetta
CA-002 codice di zona di divieto
092-050-083 codice di punto di prelievo
RAPPORTO FRA IL NUMERO DEI CAMPIONI FAVOREVOLI E IL NUMERO DEI CAMPIONI ACCETTATI:
0 2 4 km
tutti i campioni favorevoli
fino a 3/4 di campioni favorevoli
da 3/4 a 1/4 di campioni favorevoli
meno di 1/4 di campioni favorevoli
non valutabile - insufficienza di campionamento o zona limitrofa a quelle non balneabili per inquinamento, delimitate con provvedimento regionale

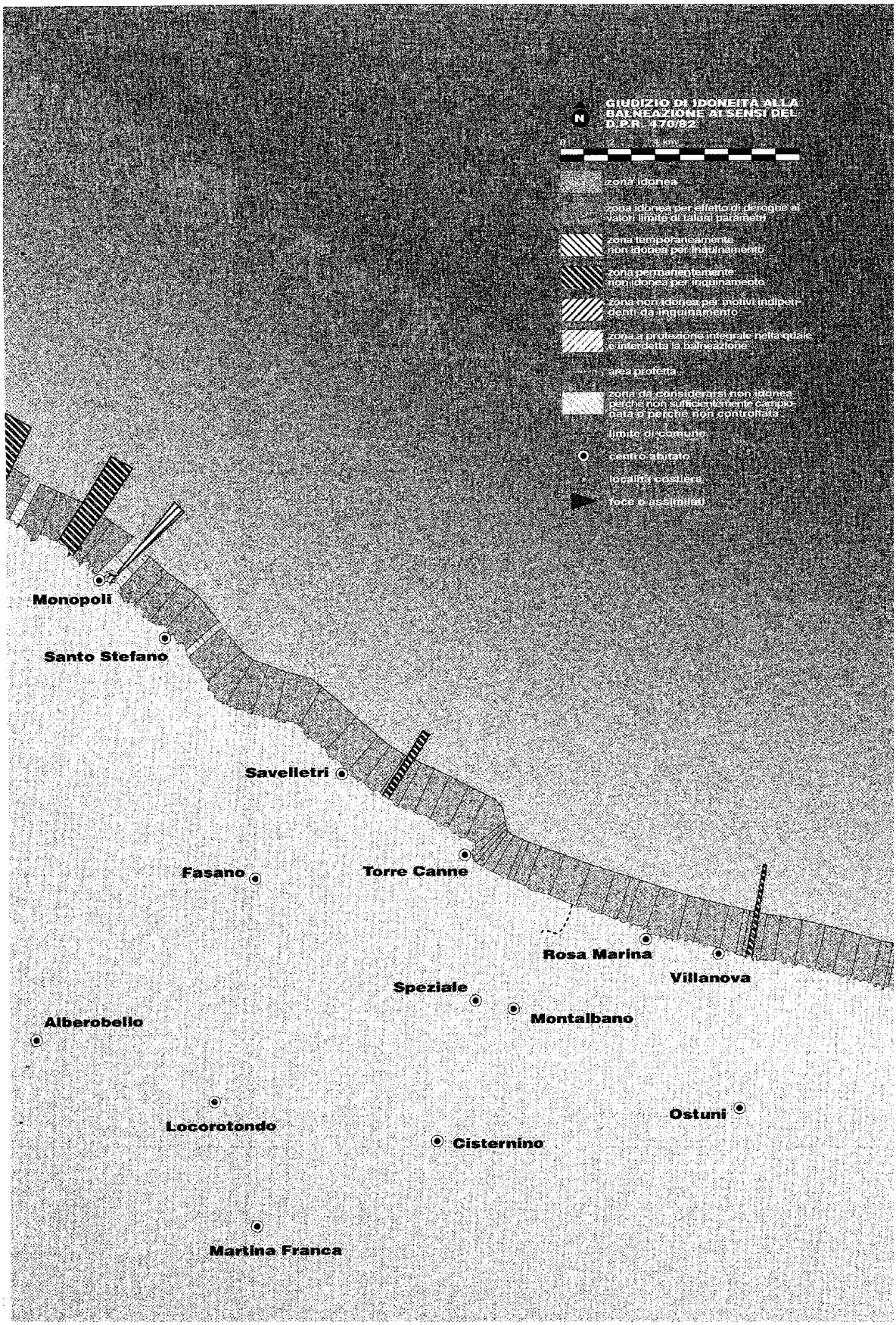
GIUDIZIO DI IDONEITÀ ALLA BALNEAZIONE AI SENSI DEL D.P.R. 470/82
N
zona idonea
zona idonea per effetto di deroghe ai valori limite di taluni parametri
zona temporaneamente non idonea per inquinamento
zona permanentemente non idonea per inquinamento
zona non idonea per motivi indipendenti da inquinamento
zona a protezione integrale nella quale è interdetta la balneazione
area protetta
zona da considerarsi non idonea perché non sufficientemente campionata o perché non controllata
limite di comune
centro abitato
località costiera
foce o assimilati
Monopoli
Santo Stefano
Savelletri
Fasano
Torre Canne
Rosa Marina
Villanova
Speziale
Montalbano
Alberobello
Ostuni
Locorotondo
Cisternino
Martina Franca


BA-07

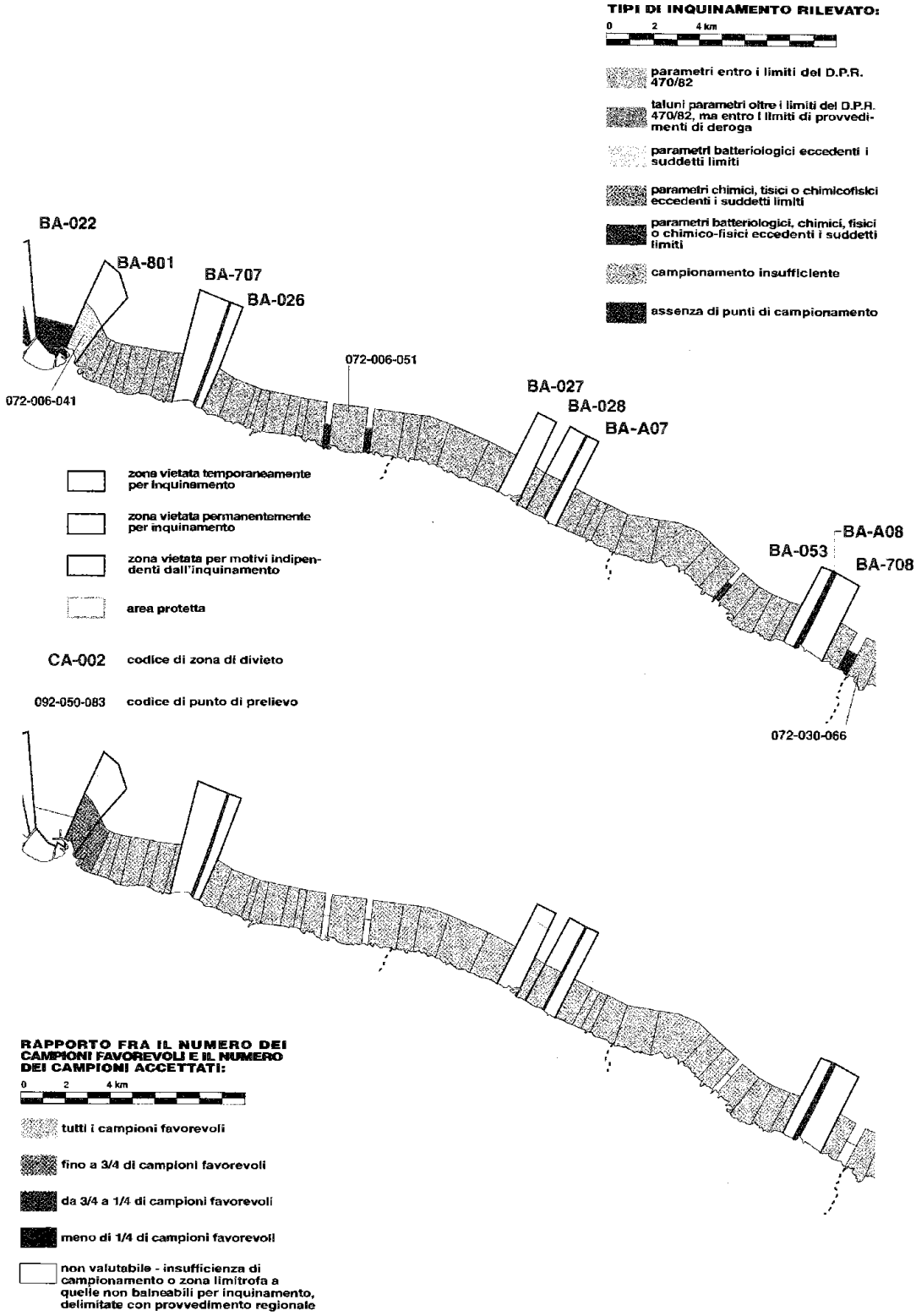
TIPI DI INQUINAMENTO RILEVATO:
0 2 4 km
parametri entro i limiti del D.P.R. 470/82
taluni parametri oltre i limiti del D.P.R. 470/82, ma entro i limiti di provvedimenti di deroga
parametri batteriologici eccedenti i suddetti limiti
parametri chimici, tisici o chimicofisici eccedenti i suddetti limiti
parametri batteriologici, chimici, fisici o chimico-fisici eccedenti i suddetti limiti
campionamento insufficiente
assenza di punti di campionamento
BA-022
BA-801
BA-707
BA-026
072-006-051
072-006-041
BA-027
BA-028
BA-A07
BA-A08
BA-053
BA-708
072-030-066
zona vietata temporaneamente per inquinamento
zona vietata permanentemente per inquinamento
zona vietata per motivi indipendenti dall'inquinamento
area protetta
CA-002 codice di zona di divieto
092-050-083 codice di punto di prelievo
RAPPORTO FRA IL NUMERO DEI CAMPIONI FAVOREVOLI E IL NUMERO DEI CAMPIONI ACCETTATI:
0 2 4 km
tutti i campioni favorevoli
fino a 3/4 di campioni favorevoli
da 3/4 a 1/4 di campioni favorevoli
meno di 1/4 di campioni favorevoli
non valutabile - insufficienza di campionamento o zona limitrofa a quelle non balneabili per inquinamento, delimitate con provvedimento regionale

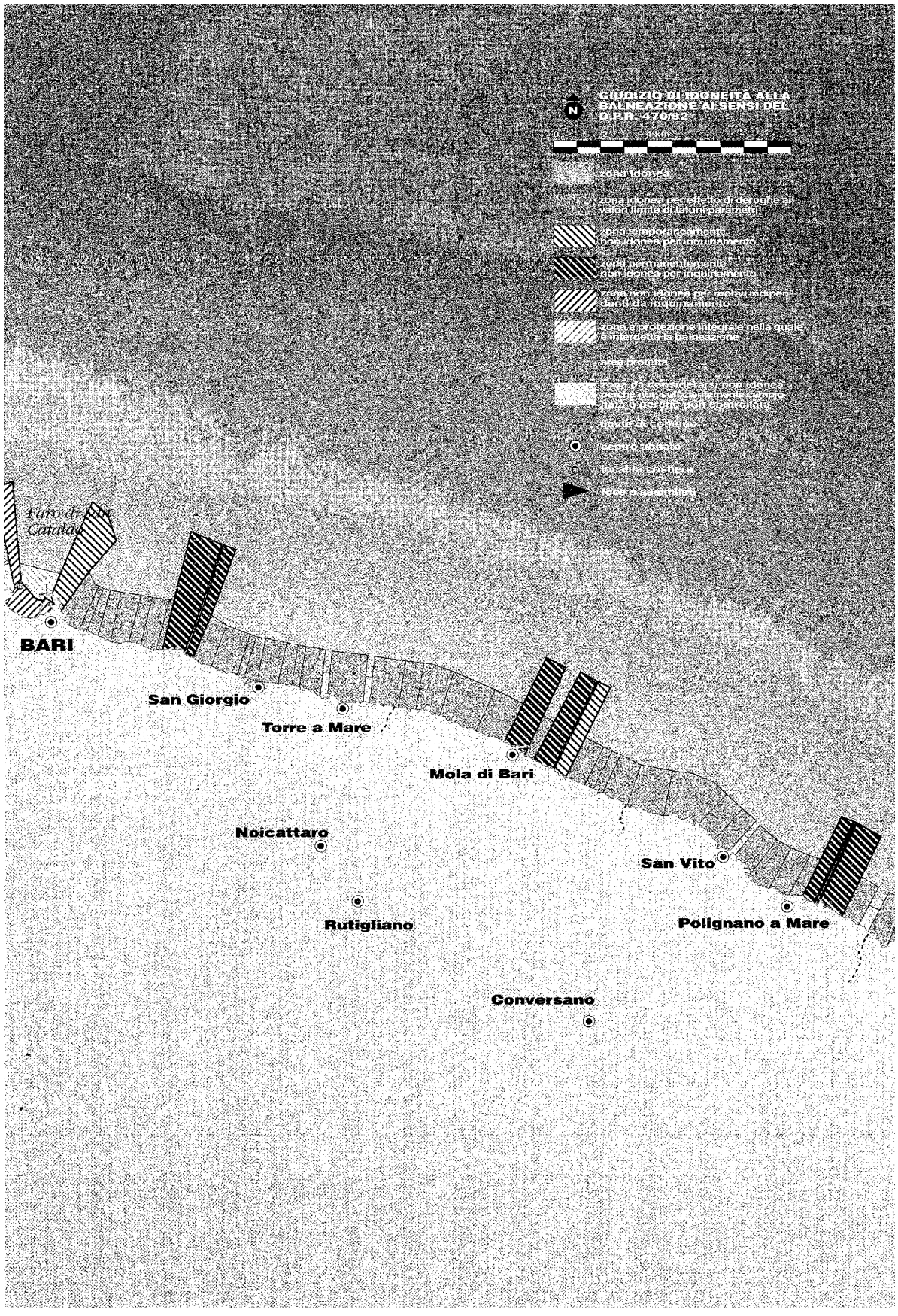
GIUDIZIO DI IDONEITÀ ALLA BALNEAZIONE AI SENSI DEL D.P.R. 470/82
N
0
2
5 km
zona idonea
zona idonea per effetto di deroghe ai valori limite di taluni parametri
zona temporaneamente non idonea per inquinamento
zona permanentemente non idonea per inquinamento
zona non idonea per motivi indipendenti da inquinamento
zona a protezione integrale nella quale è interdetta la balneazione
area protetta
zona da considerarsi non idonea poiché non sufficientemente campionata o ma che può controllata
limite di comune
centro abitato
località costiera
foce a assimilati
Faro di San Cataldo
BARI
San Giorgio
Torre a Mare
Mola di Bari
Noicattaro
Rutigliano
San Vito
Polignano a Mare
Conversano


BA-08

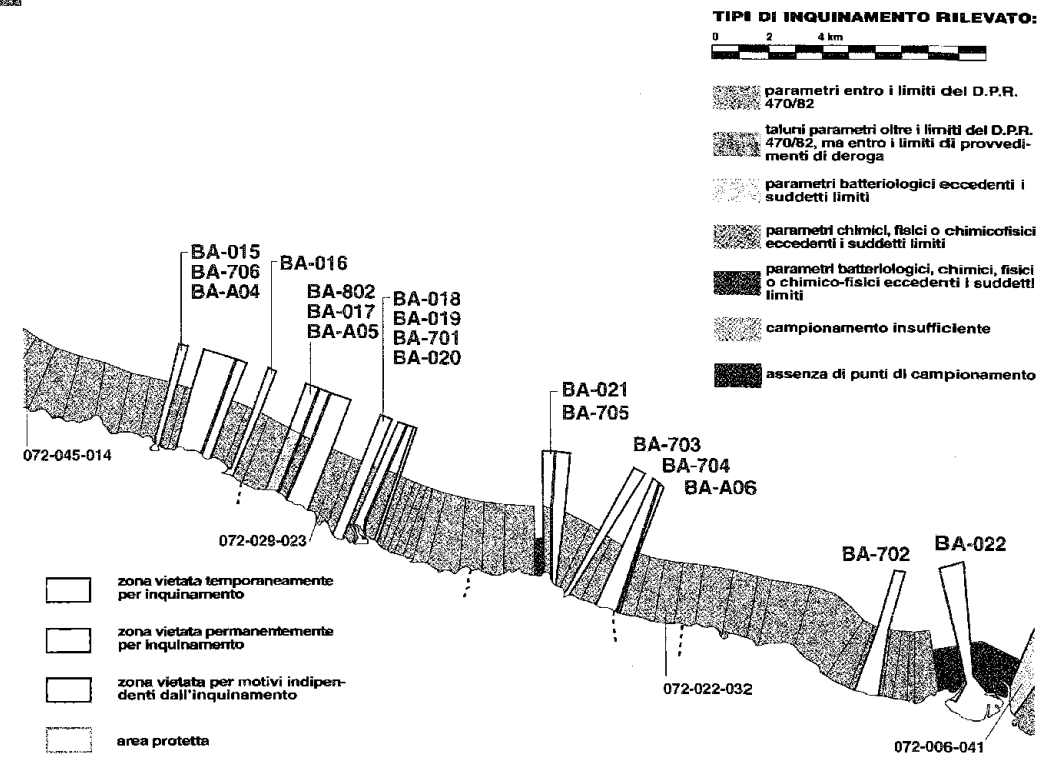
TIPI DI INQUINAMENTO RILEVATO:
0 2 4 km
parametri entro i limiti del D.P.R. 470/82
taluni parametri oltre i limiti del D.P.R. 470/82, ma entro i limiti di provvedimenti di deroga
parametri batteriologici eccedenti i suddetti limiti
parametri chimici, fisici o chimicofisici eccedenti i suddetti limiti
parametri batteriologici, chimici, fisici o chimico-fisici eccedenti i suddetti limiti
campionamento insufficiente
assenza di punti di campionamento
BA-015
BA-706
BA-A04
BA-016
BA-802
BA-017
BA-A05
BA-018
BA-019
BA-701
BA-020
BA-021
BA-705
BA-703
BA-704
BA-A06
BA-702
BA-022
072-045-014
072-029-023
072-022-032
072-006-041
zona vietata temporaneamente per inquinamento
zona vietata permanentemente per inquinamento
zona vietata per motivi indipendenti dall'inquinamento
area protetta
CA-002 codice di zona di divieto
092-050-083 codice di punto di prelievo

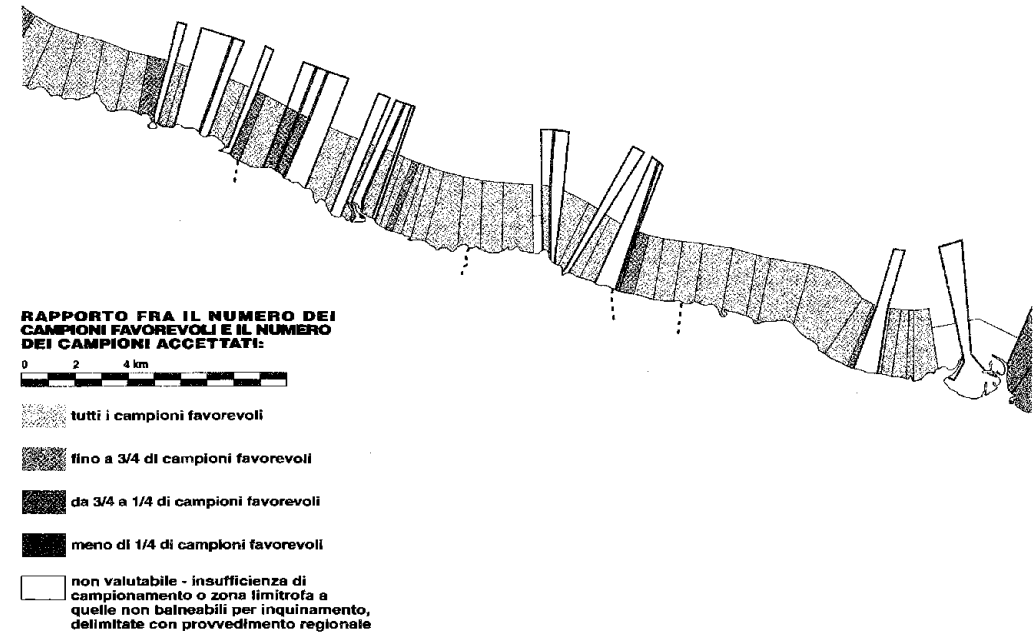
RAPPORTO FRA IL NUMERO DEI CAMPIONI FAVOREVOLI E IL NUMERO DEI CAMPIONI ACCETTATI:
0 2 4 km
tutti i campioni favorevoli
fino a 3/4 di campioni favorevoli
da 3/4 a 1/4 di campioni favorevoli
meno di 1/4 di campioni favorevoli
non valutabile - insufficienza di campionamento o zona limitrofa a quelle non balneabili per inquinamento, delimitate con provvedimento regionale


GIUDIZIO DI IDONEITÀ ALLA BALNEAZIONE AI SENSI DEL D.P.R. 470/82
N
0
2
4 km
zona idonea
zona idonea per effetto di deroghe ai valori limite di taluni parametri
zona temporaneamente non idonea per inquinamento
zona permanentemente non idonea per inquinamento
zona non idonea per motivi indipendenti da inquinamento
zona a protezione integrale nella quale è interdetta la balneazione
area protetta
zona da considerarsi non idonea perché non sufficientemente campionata e perché non controllata
limite di comune
centro abitato
località costiera
foce o assimilati
Bisceglie
Molfetta
Giovinazzo
Santo Spirito
Palese
Bitonto
BARI
Faro di San Cataldo



TIPI DI INQUINAMENTO RILEVATO:

0 2 4 km

parametri entro i limiti del D.P.R. 470/82

taluni parametri oltre i limiti del D.P.R. 470/82, ma entro i limiti di provvedimenti di deroga

parametri batteriologici eccedenti i suddetti limiti

parametri chimici, fisici o chimicofisici eccedenti i suddetti limiti

parametri batteriologici, chimici, fisici o chimico-fisici eccedenti i suddetti limiti

campionamento insufficiente

assenza di punti di campionamento

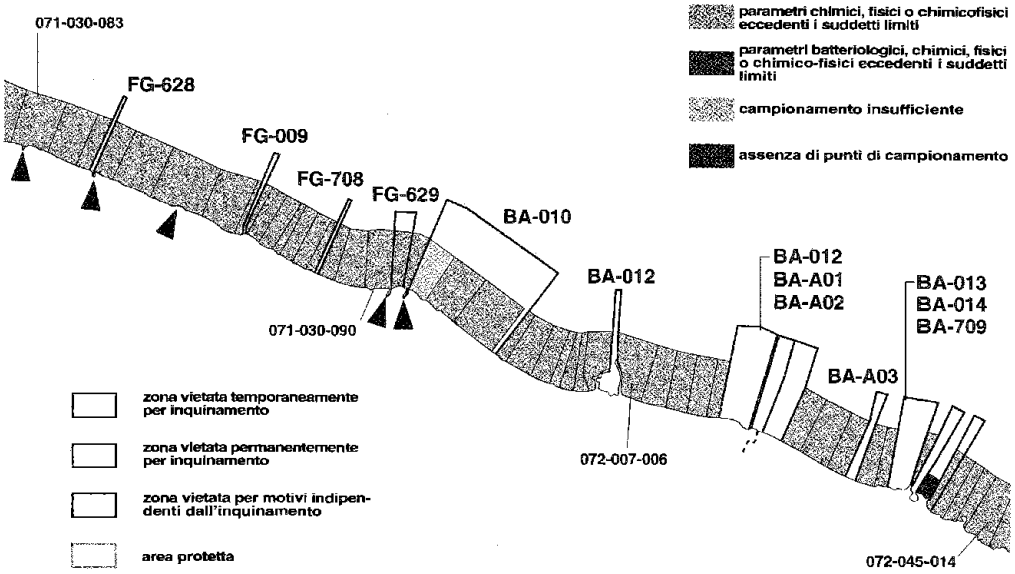

zona vietata temporaneamente per inquinamento

zona vietata permanentemente per inquinamento

zona vietata per motivi indipendenti dall'inquinamento

area protetta

CA-002 codice di zona di divieto

092-050-083 codice di punto di prelievo

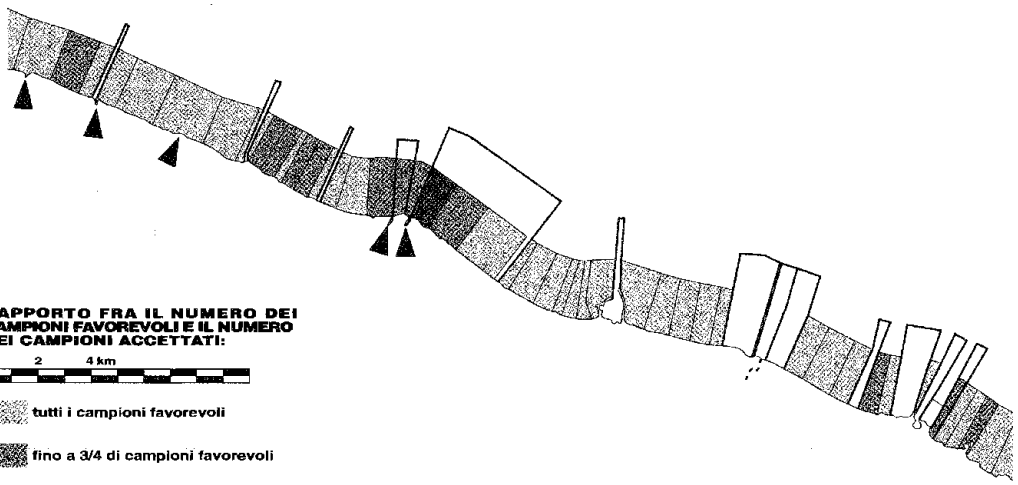

RAPPORTO FRA IL NUMERO DEI CAMPIONI FAVOREVOLI E IL NUMERO DEI CAMPIONI ACCETTATI:

0 2 4 km

tutti i campioni favorevoli

fino a 3/4 di campioni favorevoli

da 3/4 a 1/4 di campioni favorevoli

meno di 1/4 di campioni favorevoli

non valutabile - insufficienza di campionamento o zona limitrofa a quelle non balneabili per inquinamento, delimitate con provvedimento regionale


GIUDIZIO DI IDONEITÀ ALLA BALNEAZIONE AI SENSI DEL D.P.R. 470/82
N
0
2
4 km
zona idonea
zona idonea per effetto di deroghe ai valori limite di taluni parametri
zona temporaneamente non idonea per inquinamento
zona permanentemente non idonea per inquinamento
zona non idonea per motivi indipendenti da inquinamento
area protetta
limite di comune
centro abitato
località costiera
La Focecchia
Fiume Carmosina
Fiume Nuova
Margherita di Savoia
Trinitapoli
Fiume Collettore
Fiume Ofanto
Barletta
Trani
Andria



TIPI DI INQUINAMENTO RILEVATO:

0 2 4 km

- parametri entro i limiti del D.P.R. 470/82
- taluni parametri oltre i limiti del D.P.R. 470/82, ma entro i limiti di provvedimenti di deroga
- parametri batteriologici eccedenti i suddetti limiti
- parametri chimici, fisici o chimicofisici eccedenti i suddetti limiti
- parametri batteriologici, chimici, fisici o chimico-fisici eccedenti i suddetti limiti
- campionamento insufficiente
- assenza di punti di campionamento

- zona vietata temporaneamente per inquinamento
- zona vietata permanentemente per inquinamento
- zona vietata per motivi indipendenti dall'inquinamento
- area protetta

CA-002 codice di zona di divieto

092-050-083 codice di punto di prelievo

RAPPORTO FRA IL NUMERO DEI CAMPIONI FAVOREVOLI E IL NUMERO DEI CAMPIONI ACCETTATI:

0 2 4 km

- tutti i campioni favorevoli
- fino a 3/4 di campioni favorevoli
- da 3/4 a 1/4 di campioni favorevoli
- meno di 1/4 di campioni favorevoli
- non valutabile - insufficienza di campionamento o zona limitrofa a quelle non balneabili per inquinamento, delimitate con provvedimento regionale

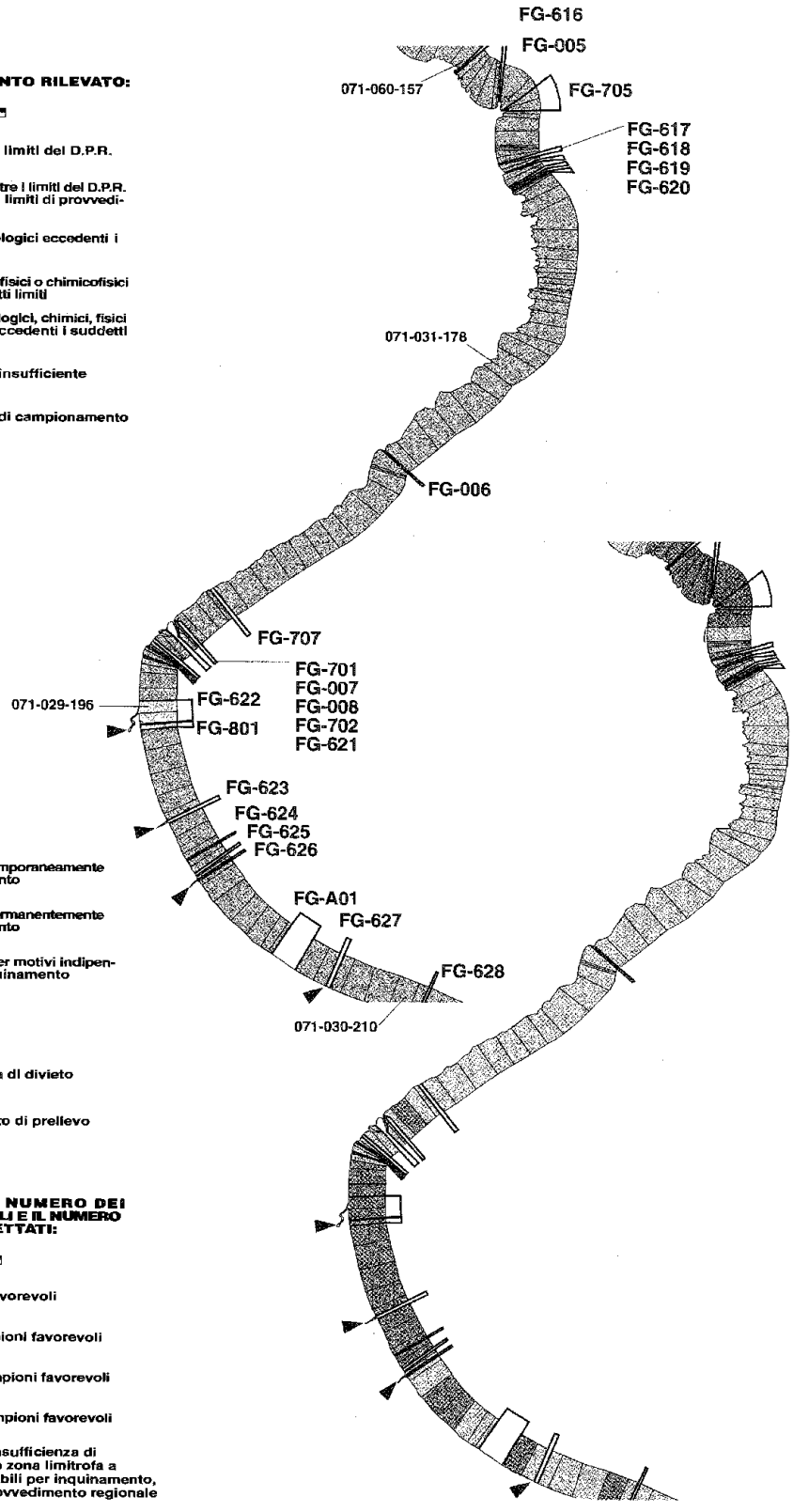

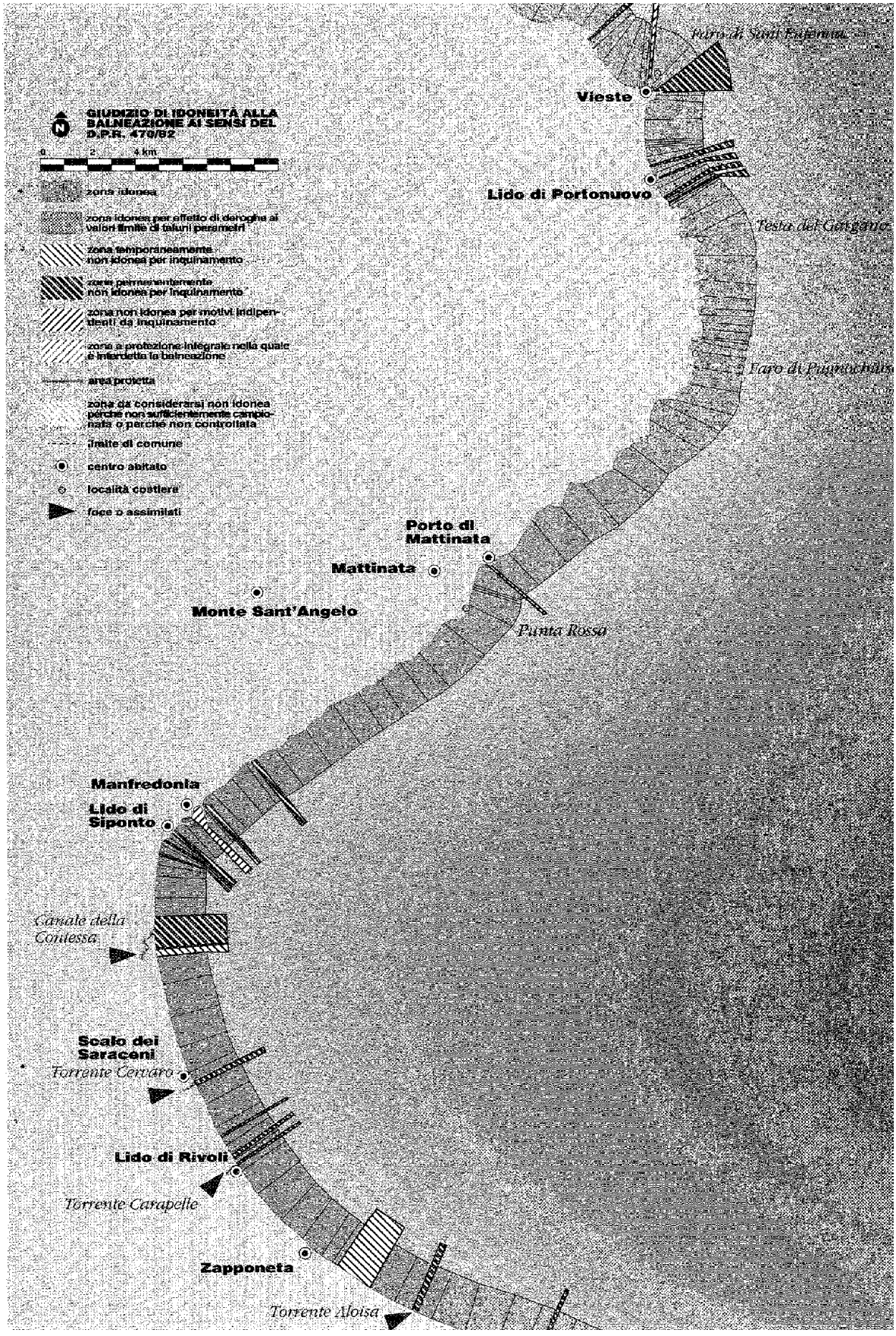
GIUDIZIO DI IDONEITÀ ALLA BALNEAZIONE AI SENSI DEL D.P.R. 470/82
0 2 4 km
zona idonea
zona idonea per effetto di deroghe ai valori limite di taluni parametri
zona temporaneamente non idonea per inquinamento
zona permanentemente non idonea per inquinamento
zona non idonea per motivi indipendenti da inquinamento
zona a protezione integrale nella quale è interdetta la balneazione
area protetta
zona da considerarsi non idonea perché non sufficientemente campionata o perché non controllata
limite di comune
centro abitato
località costiere
foce o assimilati
Faro di Santa Eufemia
Vieste
Lido di Portonuovo
Testa del Gargano
Faro di Punta Pietre Nere
Porto di Mattinata
Mattinata
Monte Sant'Angelo
Punta Rossa
Manfredonia
Lido di Siponto
Canale della Contessa
Scalo dei Saraceni
Torrente Cervaro
Lido di Rivoli
Torrente Carapelle
Zapponeta
Torrente Aloisa



zona vietata temporaneamente per inquinamento

zona vietata permanentemente per inquinamento

zona vietata per motivi indipendenti dall'inquinamento

area protetta

CA-002 codice di zona di divieto

092-050-083 codice di punto di prelievo

TIPI DI INQUINAMENTO RILEVATO:

0 2 4 km

parametri entro i limiti del D.P.R. 470/82

taluni parametri oltre i limiti del D.P.R. 470/82, ma entro i limiti di provvedimenti di deroga

parametri batteriologici eccedenti i suddetti limiti

parametri chimici, fisici o chimicofisici eccedenti i suddetti limiti

parametri batteriologici, chimici, fisici o chimico-fisici eccedenti i suddetti limiti

campionamento insufficiente

assenza di punti di campionamento

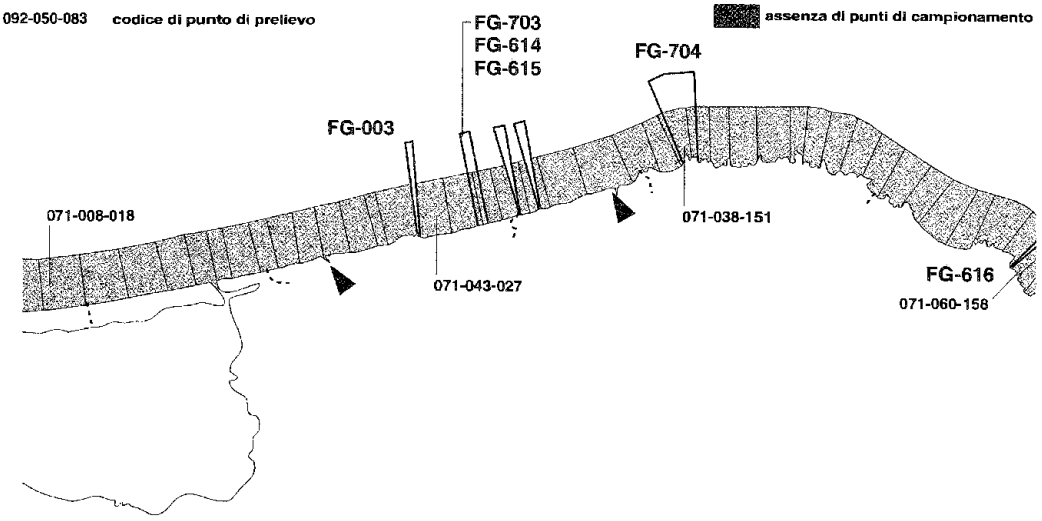

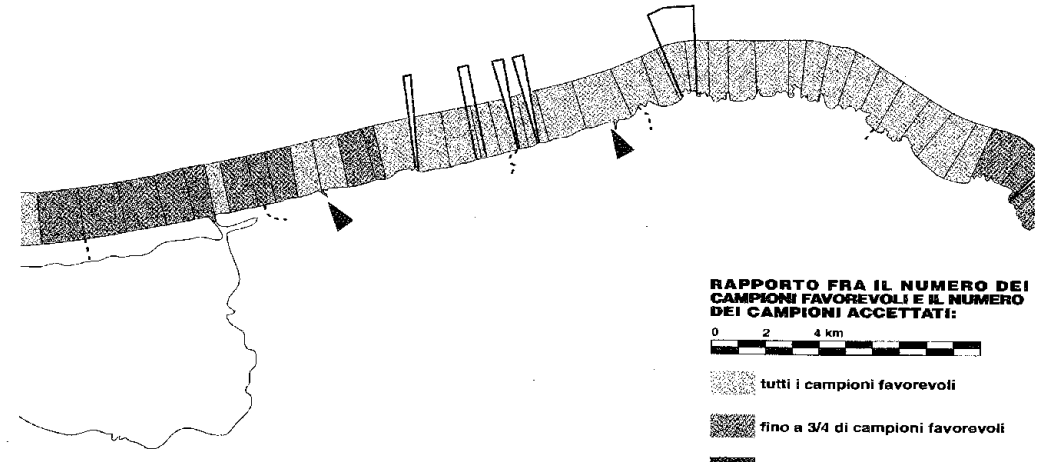

RAPPORTO FRA IL NUMERO DEI CAMPIONI FAVOREVOLI E IL NUMERO DEI CAMPIONI ACCETTATI:

0 2 4 km

tutti i campioni favorevoli

fino a 3/4 di campioni favorevoli

da 3/4 a 1/4 di campioni favorevoli

meno di 1/4 di campioni favorevoli

non valutabile - insufficienza di campionamento o zona limitrofa a quelle non balneabili per inquinamento, delimitate con provvedimento regionale

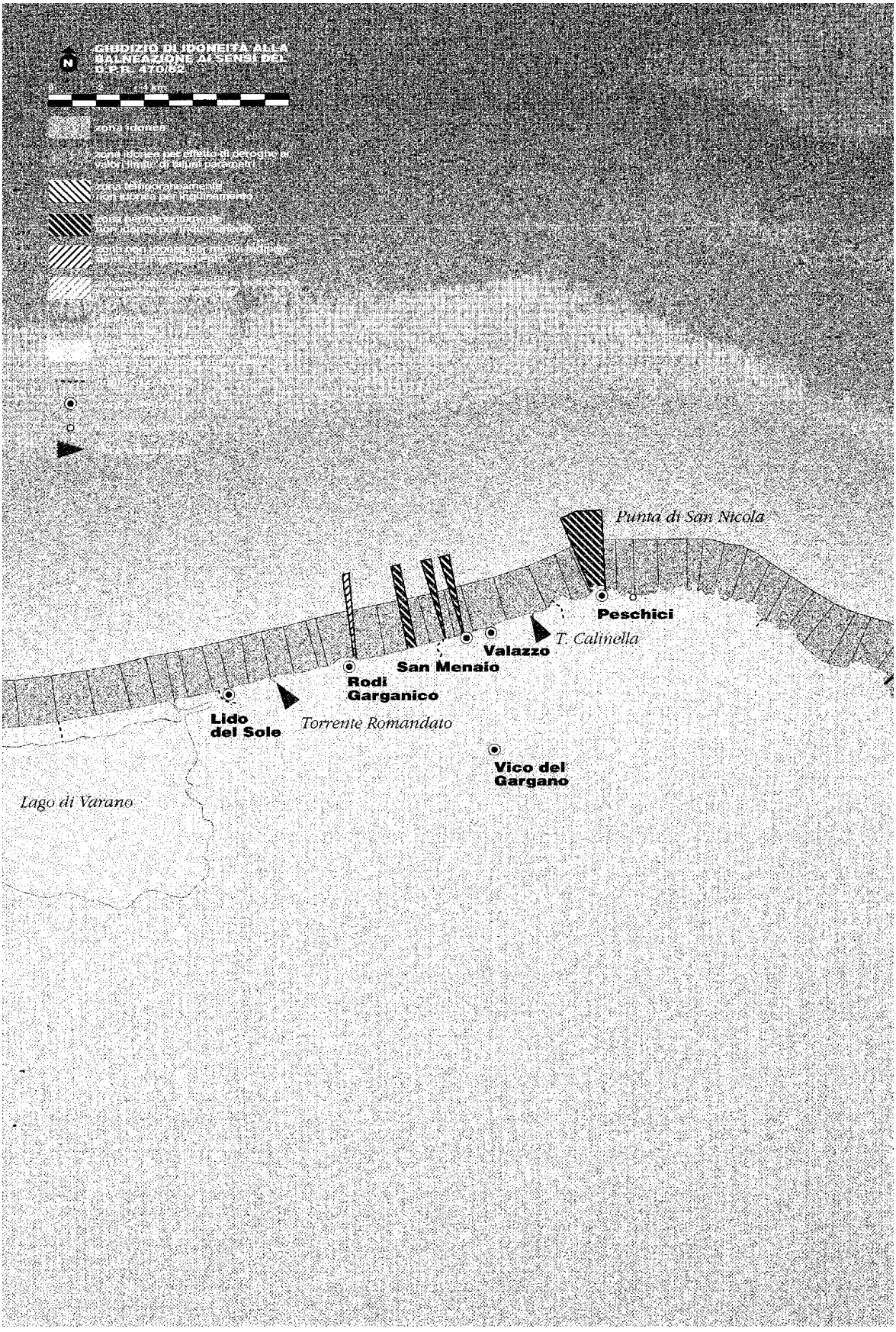
GIUDIZIO DI IDONEITÀ ALLA BALNEAZIONE AI SENSI DEL D.P.R. 470/82
zona idonea
Punta di San Nicola
Peschici
T. Calinella
Valazzo
San Menaio
Rodi Garganico
Lido del Sole
Torrente Romandato
Vico del Gargano
Lago di Varano



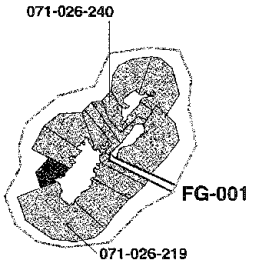

TIPI DI INQUINAMENTO RILEVATO:

0 2 4 km

- parametri entro i limiti del D.P.R. 470/82
- taluni parametri oltre i limiti del D.P.R. 470/82, ma entro i limiti di provvedimenti di deroga
- parametri batteriologici eccedenti i suddetti limiti
- parametri chimici, fisici o chimicofisici eccedenti i suddetti limiti
- parametri batteriologici, chimici, fisici o chimico-fisici eccedenti i suddetti limiti
- campionamento insufficiente
- assenza di punti di campionamento

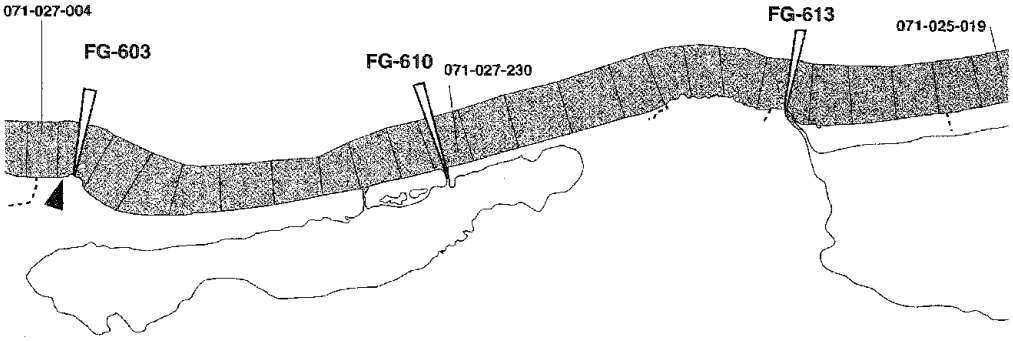

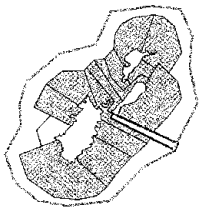

- zona vietata temporaneamente per inquinamento
- zona vietata permanentemente per inquinamento
- zona vietata per motivi indipendenti dall'inquinamento
- area protetta

CA-002 codice di zona di divieto

092-050-083 codice di punto di prelievo

RAPPORTO FRA IL NUMERO DEI CAMPIONI FAVOREVOLI E IL NUMERO DEI CAMPIONI ACCETTATI:

0 2 4 km

- tutti i campioni favorevoli
- fino a 3/4 di campioni favorevoli
- da 3/4 a 1/4 di campioni favorevoli
- meno di 1/4 di campioni favorevoli
- non valutabile - insufficienza di campionamento o zona limitrofa a quelle non balneabili per inquinamento, delimitate con provvedimento regionale

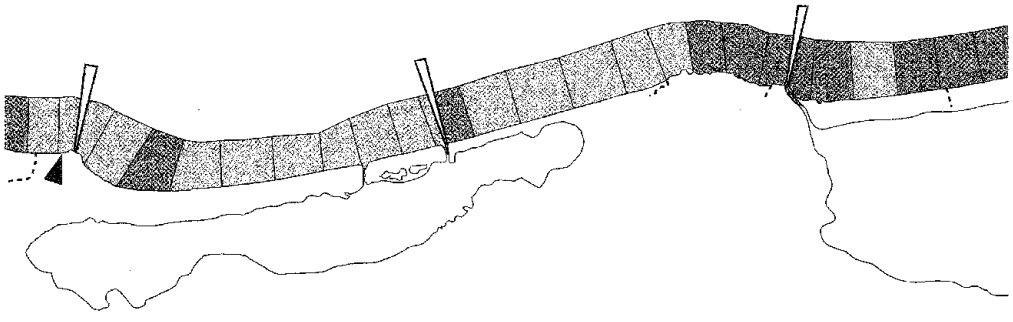

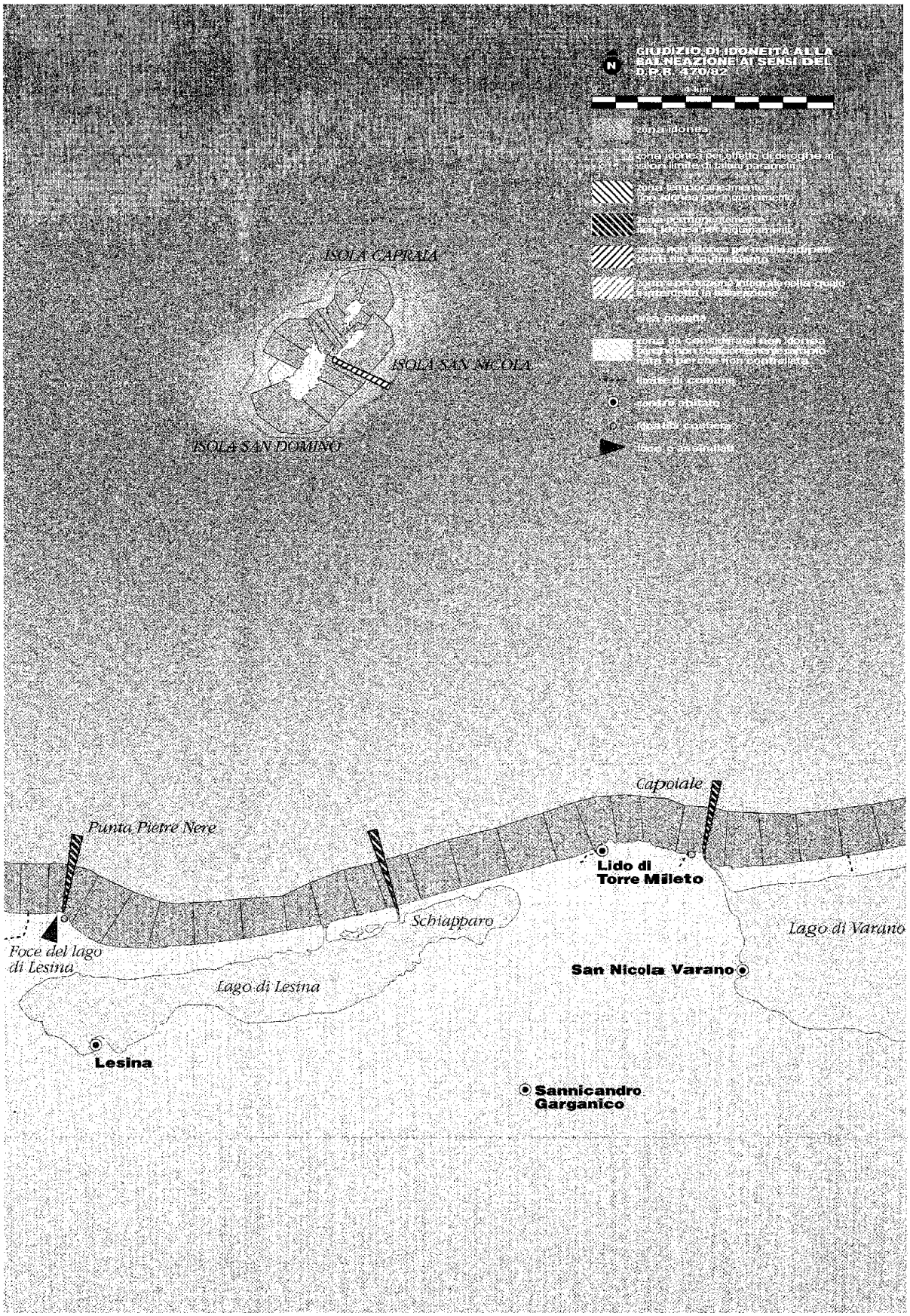
GIUDIZIO DI IDONEITÀ ALLA BALNEAZIONE AI SENSI DEL D.P.R. 470/82
N
zona idonea
ISOLA CAPRAIA
ISOLA SAN NICOLA
ISOLA SAN DOMINO
Capoiale
Punta Pietre Nere
Lido di Torre Mileto
Schiapparo
Lago di Varano
Foce del lago di Lesina
San Nicola Varano
Lago di Lesina
Lesina
Sannicandro Garganico


BA-12

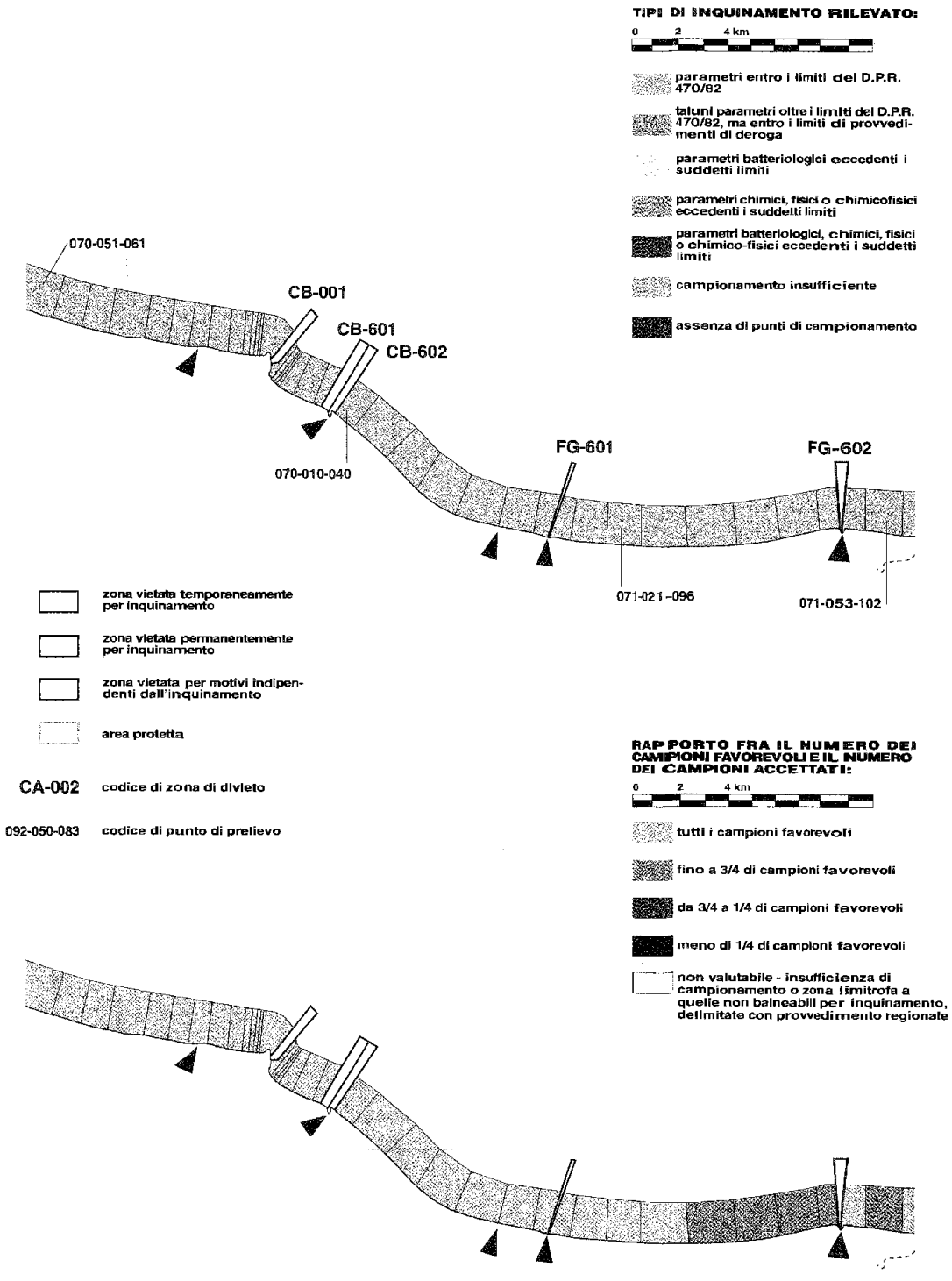
TIPI DI INQUINAMENTO RILEVATO:
0 2 4 km
parametri entro i limiti del D.P.R. 470/82
taluni parametri oltre i limiti del D.P.R. 470/82, ma entro i limiti di provvedimenti di deroga
parametri batteriologici eccedenti i suddetti limiti
parametri chimici, fisici o chimicofisici eccedenti i suddetti limiti
parametri batteriologici, chimici, fisici o chimico-fisici eccedenti i suddetti limiti
campionamento insufficiente
assenza di punti di campionamento
070-051-061
CB-001
CB-601
CB-602
070-010-040
FG-601
FG-602
071-021-096
071-053-102
zona vietata temporaneamente per inquinamento
zona vietata permanentemente per inquinamento
zona vietata per motivi indipendenti dall'inquinamento
area protetta
CA-002 codice di zona di divieto
092-050-083 codice di punto di prelievo
RAPPORTO FRA IL NUMERO DEI CAMPIONI FAVOREVOLI E IL NUMERO DEI CAMPIONI ACCETTATI:
0 2 4 km
tutti i campioni favorevoli
fino a 3/4 di campioni favorevoli
da 3/4 a 1/4 di campioni favorevoli
meno di 1/4 di campioni favorevoli
non valutabile - insufficienza di campionamento o zona limitrofa a quelle non balneabili per inquinamento, delimitate con provvedimento regionale

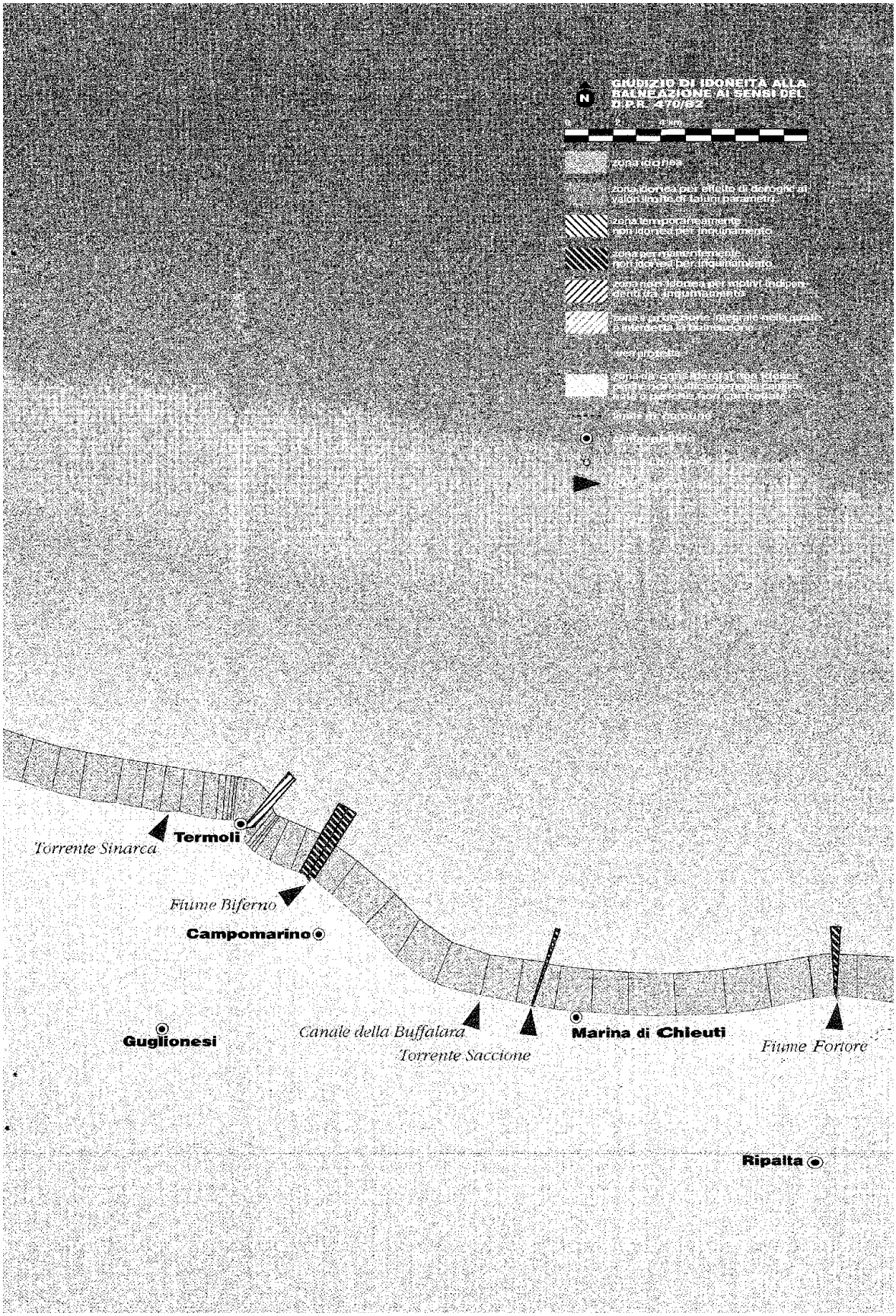
GIUDIZIO DI IDONEITÀ ALLA
RALLEAZIONE AI SENSI DEL
D.P.R. 470/82
Termoli
Torrente Sinarca
Fiume Biferno
Campomarino
Guglionesi
Canale della Buffalara
Torrente Saccione
Marina di Chieuti
Fiume Fortore
Ripalta

PAGINA BIANCA

5. ABRUZZO E MARCHE

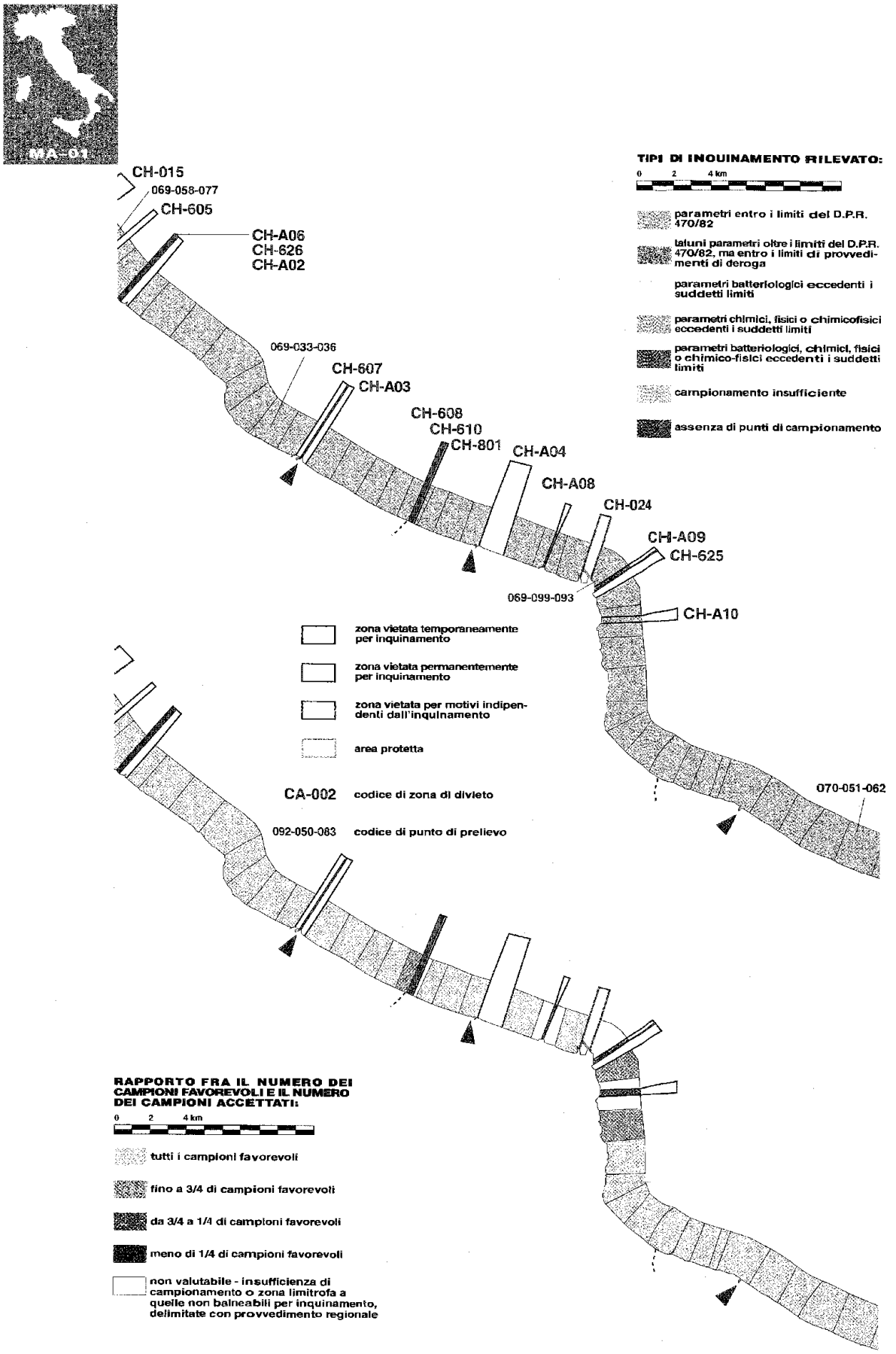
MA-01
CH-015
069-058-077
CH-605
CH-A06
CH-626
CH-A02
069-033-036
CH-607
CH-A03
CH-608
CH-610
CH-801
CH-A04
CH-A08
CH-024
CH-A09
CH-625
069-099-093
CH-A10
070-051-062
TIPI DI INQUINAMENTO RILEVATO:
0 2 4 km
parametri entro i limiti del D.P.R. 470/82
taluni parametri oltre i limiti del D.P.R. 470/82, ma entro i limiti di provvedimenti di deroga
parametri batteriologici eccedenti i suddetti limiti
parametri chimici, fisici o chimicofisici eccedenti i suddetti limiti
parametri batteriologici, chimici, fisici o chimico-fisici eccedenti i suddetti limiti
campionamento insufficiente
assenza di punti di campionamento
zona vietata temporaneamente per inquinamento
zona vietata permanentemente per inquinamento
zona vietata per motivi indipendenti dall'inquinamento
area protetta
CA-002 codice di zona di divieto
092-050-083 codice di punto di prelievo
RAPPORTO FRA IL NUMERO DEI CAMPIONI FAVOREVOLI E IL NUMERO DEI CAMPIONI ACCETTATI:
0 2 4 km
tutti i campioni favorevoli
fino a 3/4 di campioni favorevoli
da 3/4 a 1/4 di campioni favorevoli
meno di 1/4 di campioni favorevoli
non valutabile - insufficienza di campionamento o zona limitrofa a quelle non balneabili per inquinamento, delimitate con provvedimento regionale

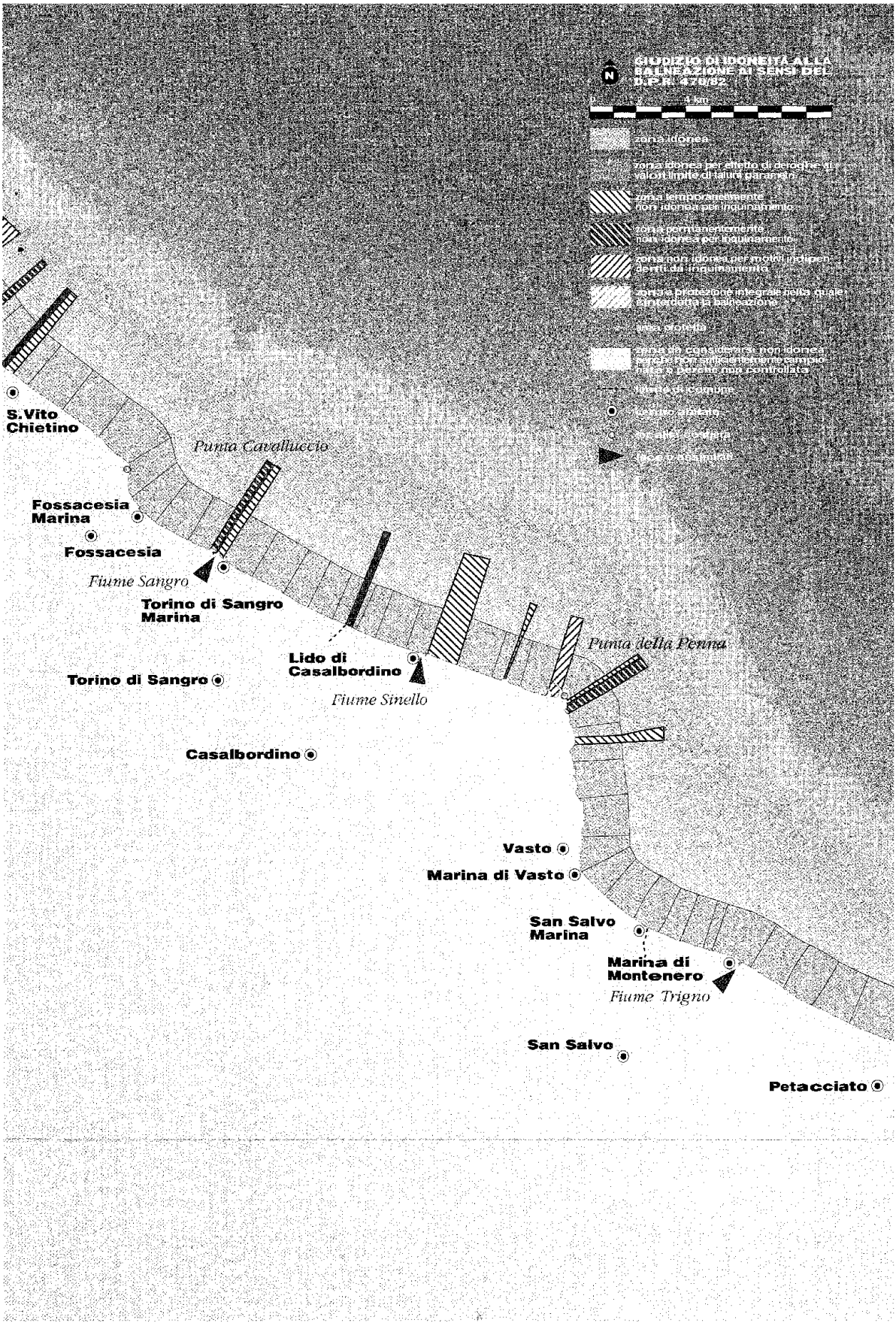
GIUDIZIO DI IDONEITÀ ALLA BALNEAZIONE AI SENSI DEL D.P.R. 470/82
N
0 1 2 4 km
zona idonea
zona idonea per effetto di deroghe ai valori limite di taluni parametri
zona temporaneamente non idonea per inquinamento
zona permanentemente non idonea per inquinamento
zona non idonea per motivi indipendenti da inquinamento
zona a protezione integrale nella quale è interdetta la balneazione
area protetta
zona da considerarsi non idonea perché non sufficientemente campionata e perché non controllata
limite di comune
S.Vito Chietino
Punta Cavalluccio
Fossacesia Marina
Fossacesia
Fiume Sangro
Torino di Sangro Marina
Lido di Casalbordino
Torino di Sangro
Fiume Sinello
Punta della Penna
Casalbordino
Vasto
Marina di Vasto
San Salvo Marina
Marina di Montenero
Fiume Trigno
San Salvo
Petacciato

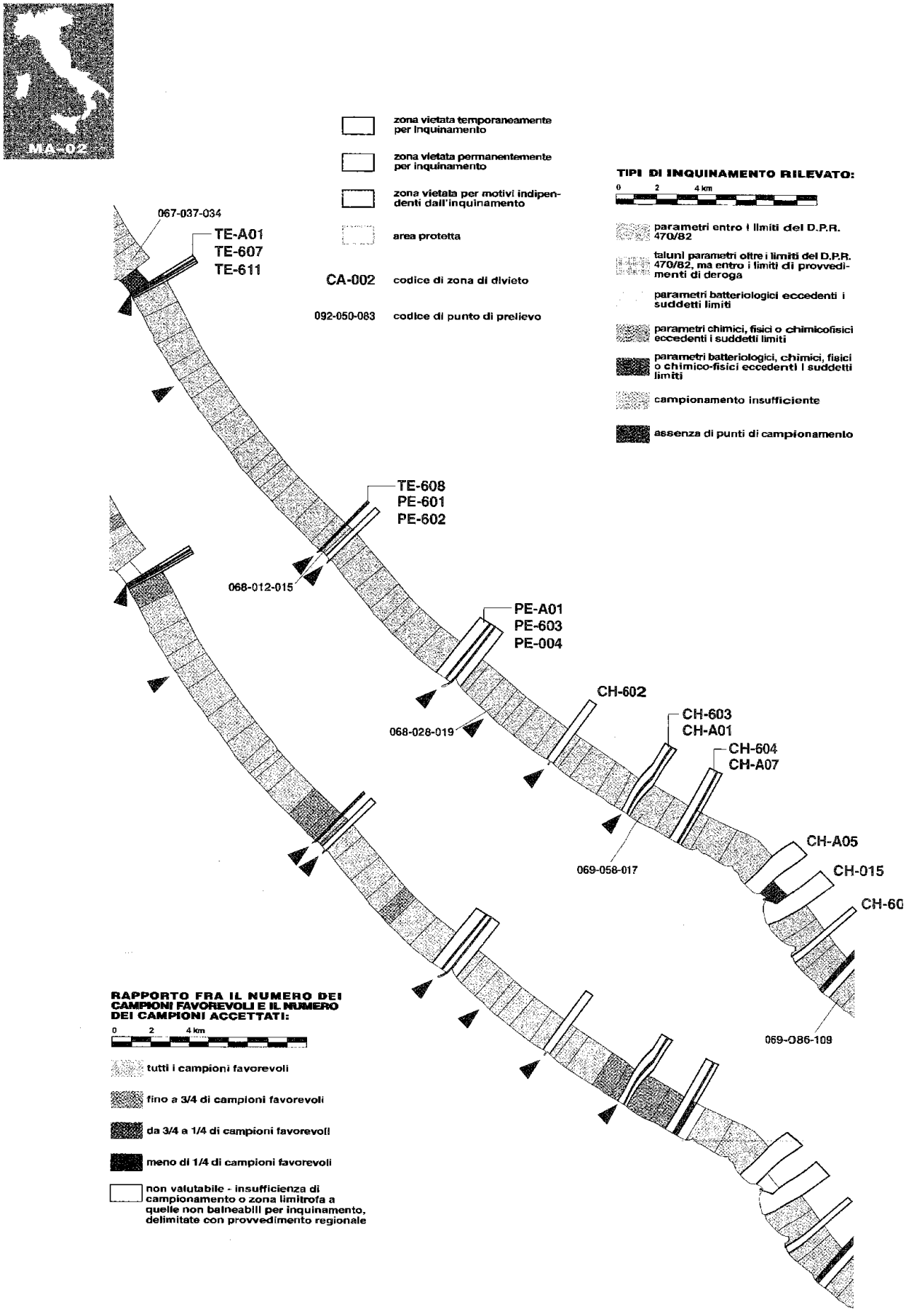
MA-02
zona vietata temporaneamente per inquinamento
zona vietata permanentemente per inquinamento
zona vietata per motivi indipendenti dall'inquinamento
area protetta
CA-002 codice di zona di divieto
092-050-083 codice di punto di prelievo
TIPI DI INQUINAMENTO RILEVATO:
0 2 4 km
parametri entro i limiti del D.P.R. 470/82
taluni parametri oltre i limiti del D.P.R. 470/82, ma entro i limiti di provvedimenti di deroga
parametri batteriologici eccedenti i suddetti limiti
parametri chimici, fisici o chimicofisici eccedenti i suddetti limiti
parametri batteriologici, chimici, fisici o chimico-fisici eccedenti i suddetti limiti
campionamento insufficiente
assenza di punti di campionamento
067-037-034
TE-A01
TE-607
TE-611
TE-608
PE-601
PE-602
068-012-015
PE-A01
PE-603
PE-004
CH-602
068-028-019
CH-603
CH-A01
CH-604
CH-A07
CH-A05
069-058-017
CH-015
CH-60
069-086-109
RAPPORTO FRA IL NUMERO DEI CAMPIONI FAVOREVOLI E IL NUMERO DEI CAMPIONI ACCETTATI:
0 2 4 km
tutti i campioni favorevoli
fino a 3/4 di campioni favorevoli
da 3/4 a 1/4 di campioni favorevoli
meno di 1/4 di campioni favorevoli
non valutabile - insufficienza di campionamento o zona limitrofa a quelle non balneabili per inquinamento, delimitate con provvedimento regionale

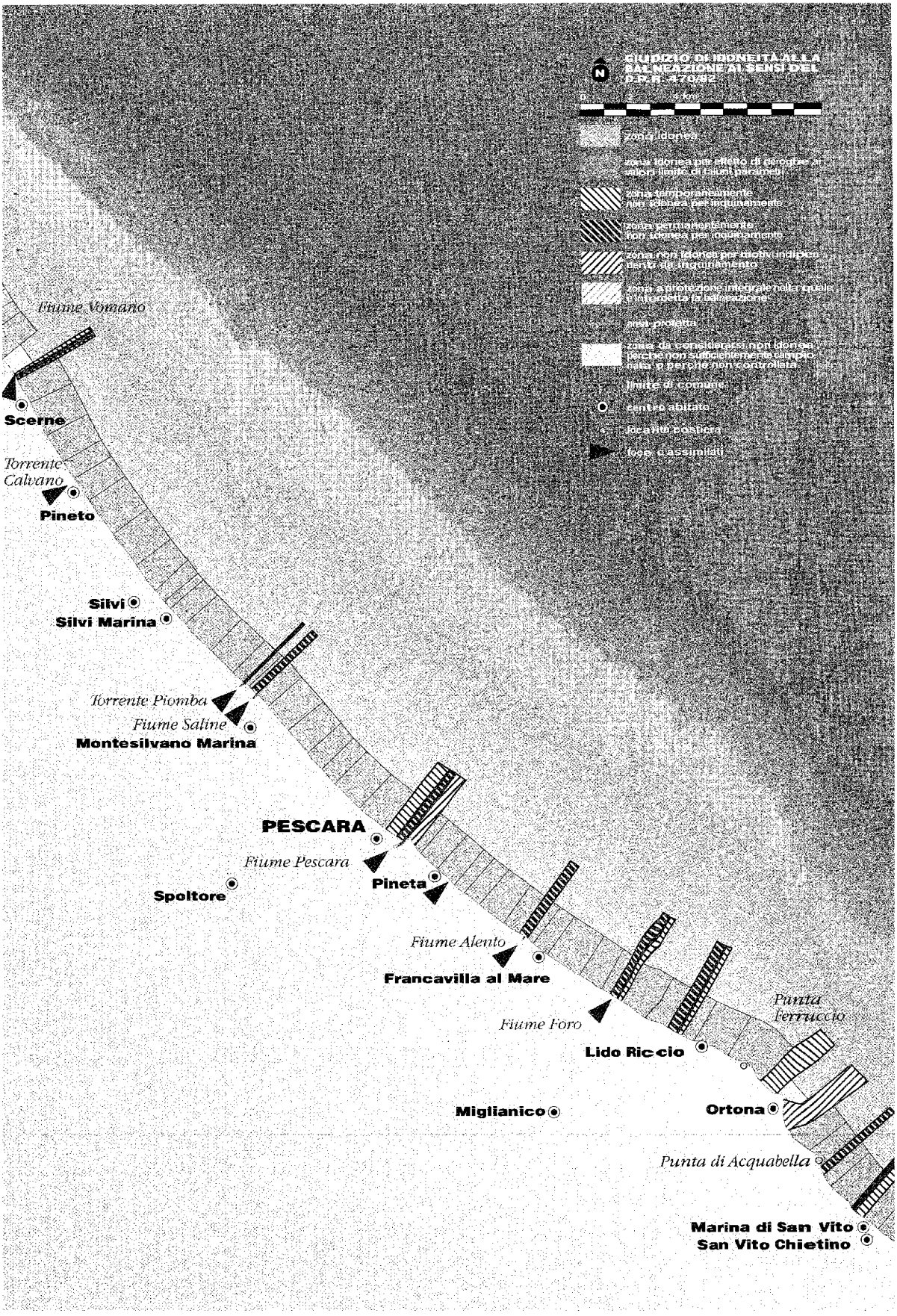
GIUDIZIO DI IDONEITÀ ALLA BALNEAZIONE AI SENSI DEL D.P.R. 470/82
zona idonea
zona temporaneamente non idonea per inquinamento
zona permanentemente non idonea per inquinamento
zona non idonea per motivi indipendenti da inquinamento
zona a protezione integrale nella quale è interdetta la balneazione
area-protetta
zona da considerarsi non idonea perché non sufficientemente campionata o perché non controllata
limite di comune
centro abitato
località costiera
foce o assimilati
Fiume Vomano
Scerne
Torrente Calvano
Pineto
Silvi
Silvi Marina
Torrente Piomba
Fiume Saline
Montesilvano Marina
PESCARA
Fiume Pescara
Spoltore
Pineta
Fiume Alento
Francavilla al Mare
Fiume Foro
Lido Riccio
Punta Ferruccio
Miglianico
Ortona
Punta di Acquabella
Marina di San Vito
San Vito Chietino

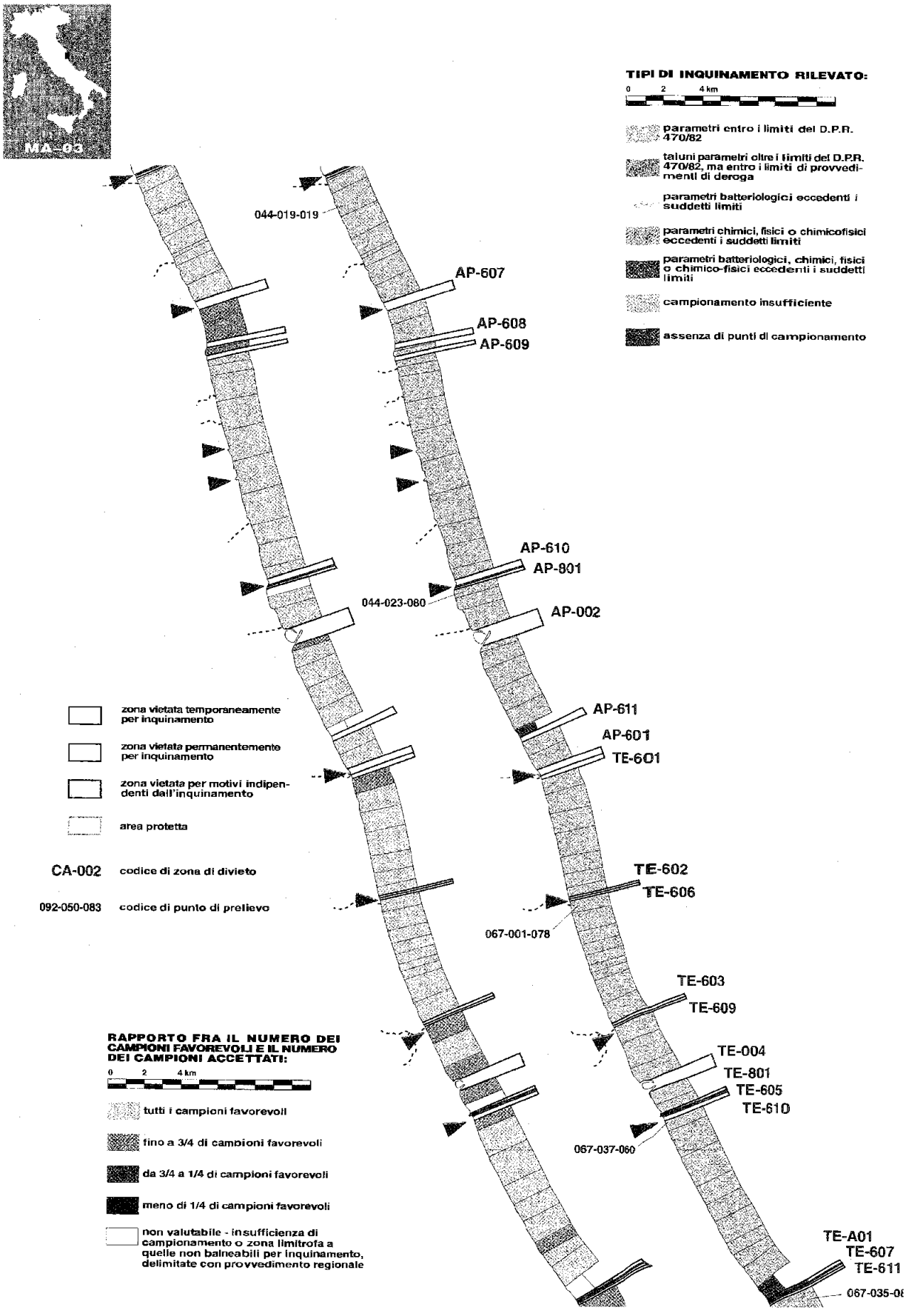
MA-03
TIPI DI INQUINAMENTO RILEVATO:
0 2 4 km
parametri entro i limiti del D.P.R. 470/82
taluni parametri oltre i limiti del D.P.R. 470/82, ma entro i limiti di provvedimenti di deroga
parametri batteriologici eccedenti i suddetti limiti
parametri chimici, fisici o chimicofisici eccedenti i suddetti limiti
parametri batteriologici, chimici, fisici o chimico-fisici eccedenti i suddetti limiti
campionamento insufficiente
assenza di punti di campionamento
044-019-019
AP-607
AP-608
AP-609
AP-610
AP-801
044-023-080
AP-002
AP-611
AP-601
TE-601
TE-602
TE-606
067-001-078
TE-603
TE-609
TE-004
TE-801
TE-605
TE-610
067-037-060
TE-A01
TE-607
TE-611
067-035-0
zona vietata temporaneamente per inquinamento
zona vietata permanentemente per inquinamento
zona vietata per motivi indipendenti dall'inquinamento
area protetta
CA-002 codice di zona di divieto
092-050-083 codice di punto di prelievo
RAPPORTO FRA IL NUMERO DEI CAMPIONI FAVOREVOLI E IL NUMERO DEI CAMPIONI ACCETTATI:
0 2 4 km
tutti i campioni favorevoli
fino a 3/4 di campioni favorevoli
da 3/4 a 1/4 di campioni favorevoli
meno di 1/4 di campioni favorevoli
non valutabile - insufficienza di campionamento o zona limitrofa a quelle non balneabili per inquinamento, delimitate con provvedimento regionale

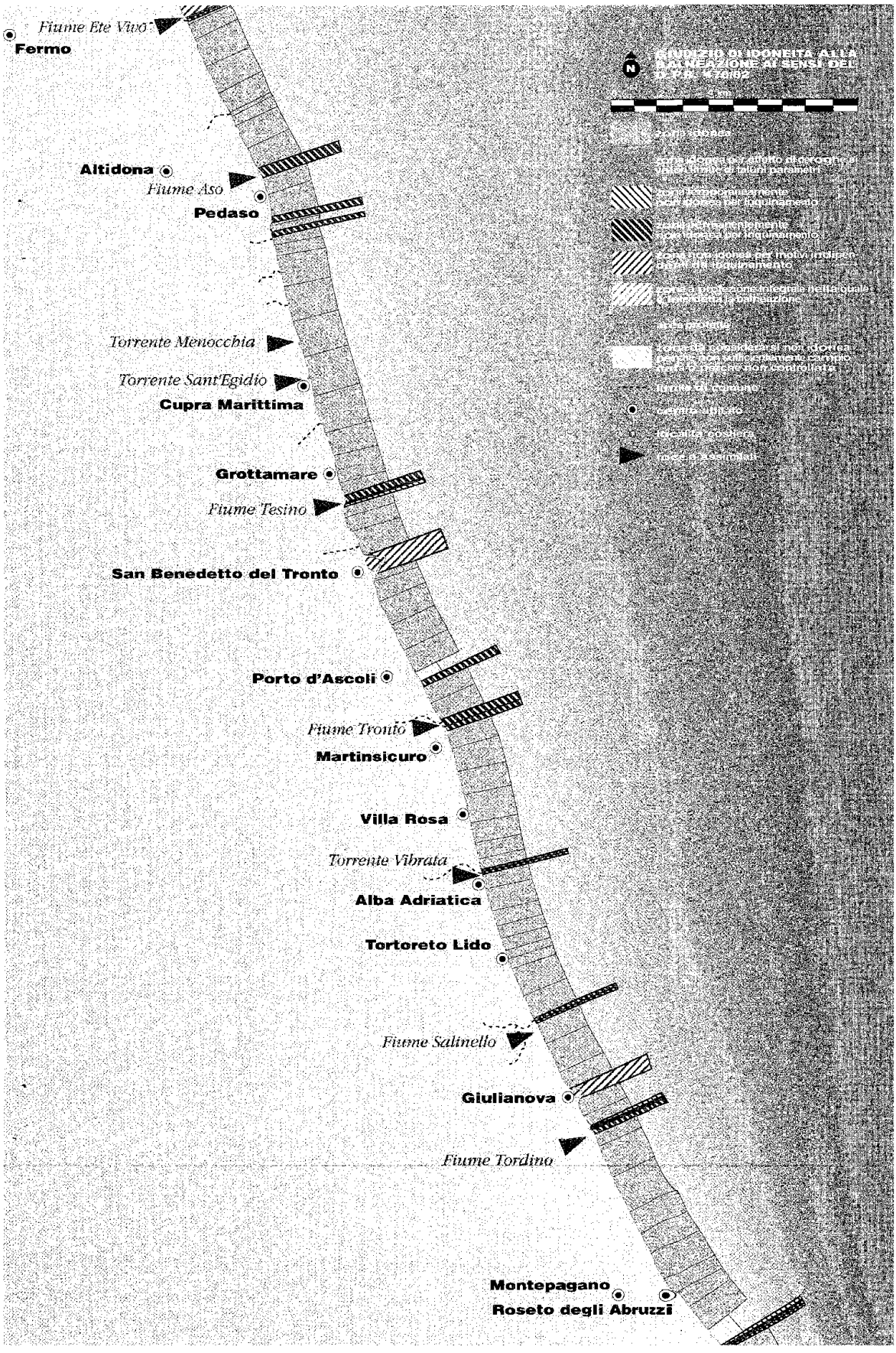
Fiume Ete Vivo
Fermo
Altidona
Fiume Aso
Pedaso
Torrente Menocchia
Torrente Sant'Egidio
Cupra Marittima
Grottamare
Fiume Tesino
San Benedetto del Tronto
Porto d'Ascoli
Fiume Tronto
Martinsicuro
Villa Rosa
Torrente Vibrata
Alba Adriatica
Tortoreto Lido
Fiume Salinello
Giulianova
Fiume Tordino
Montepagano
Roseto degli Abruzzi

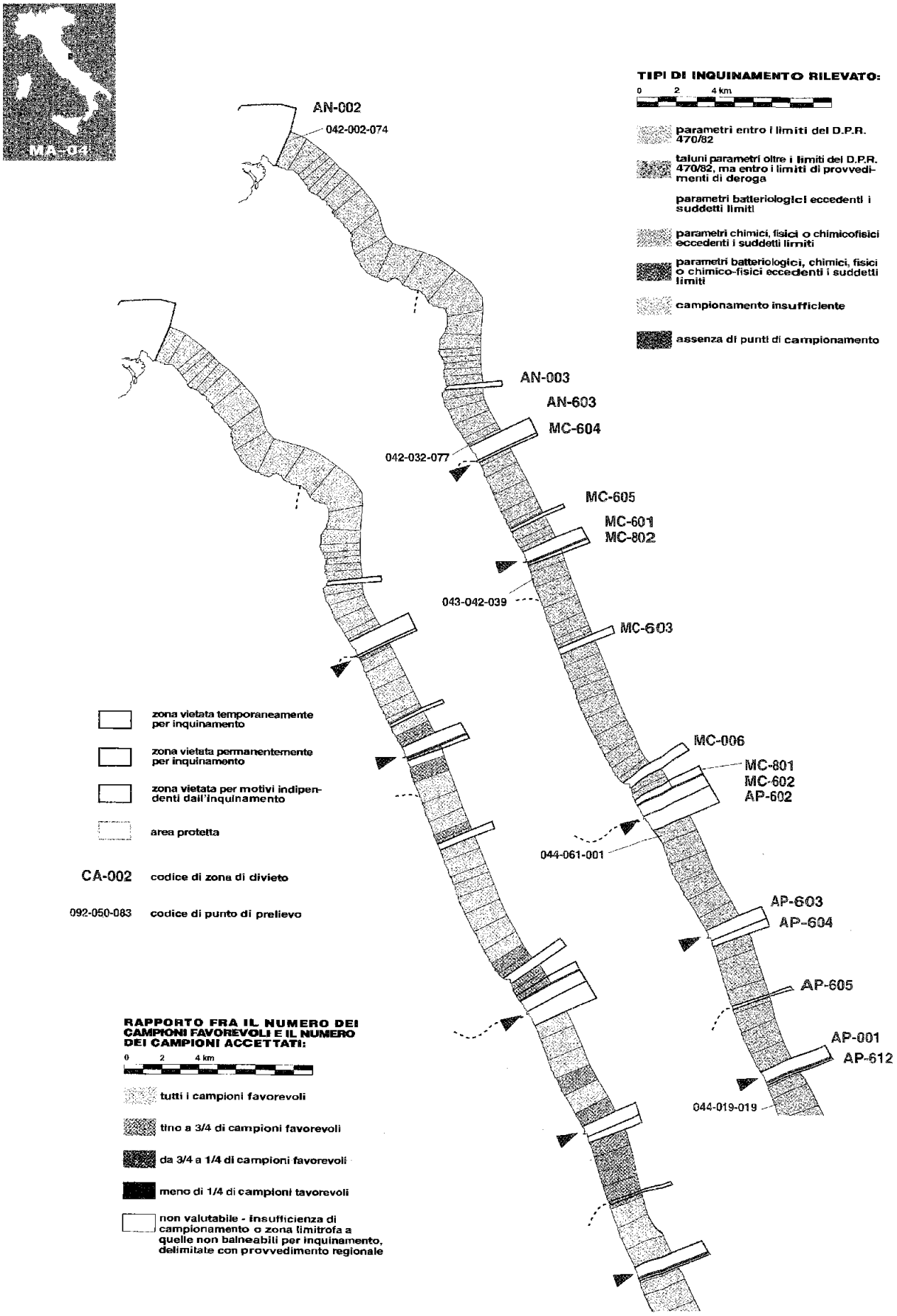
MA-041
AN-002
042-002-074
AN-003
AN-603
MC-604
042-032-077
MC-605
MC-601
MC-802
043-042-039
MC-603
MC-006
MC-801
MC-602
AP-602
044-061-001
AP-603
AP-604
AP-605
AP-001
AP-612
044-019-019
TIPI DI INQUINAMENTO RILEVATO:
0 2 4 km
parametri entro i limiti del D.P.R. 470/82
taluni parametri oltre i limiti del D.P.R. 470/82, ma entro i limiti di provvedimenti di deroga
parametri batteriologici eccedenti i suddetti limiti
parametri chimici, fisici o chimicofisici eccedenti i suddetti limiti
parametri batteriologici, chimici, fisici o chimico-fisici eccedenti i suddetti limiti
campionamento insufficiente
assenza di punti di campionamento
zona vietata temporaneamente per inquinamento
zona vietata permanentemente per inquinamento
zona vietata per motivi indipendenti dall'inquinamento
area protetta
CA-002 codice di zona di divieto
092-050-083 codice di punto di prelievo
RAPPORTO FRA IL NUMERO DEI CAMPIONI FAVOREVOLI E IL NUMERO DEI CAMPIONI ACCETTATI:
0 2 4 km
tutti i campioni favorevoli
fino a 3/4 di campioni favorevoli
da 3/4 a 1/4 di campioni favorevoli
meno di 1/4 di campioni favorevoli
non valutabile - insufficienza di campionamento o zona limitrofa a quelle non balneabili per inquinamento, delimitate con provvedimento regionale

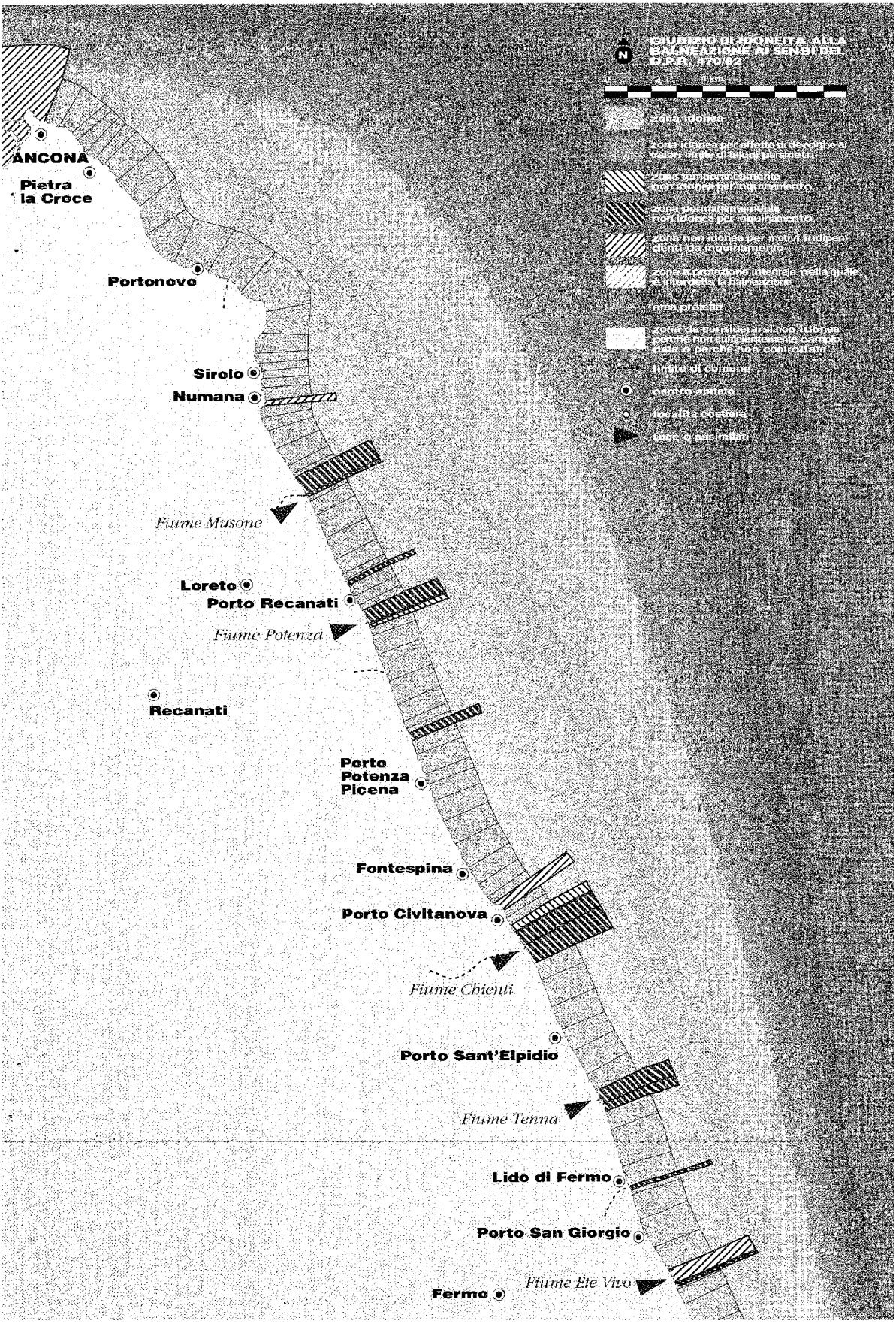
GIUDIZIO DI IDONEITÀ ALLA BALNEAZIONE AI SENSI DEL D.P.R. 470/82
N
0 2 4 km
zona idonea
zona idonea per effetto di deroghe ai valori limite di taluni parametri
zona temporaneamente non idonea per inquinamento
zona permanentemente non idonea per inquinamento
zona non idonea per motivi indipendenti da inquinamento
zona a protezione integrale nella quale è interdetta la balneazione
area protetta
zona da considerarsi non idonea perché non sufficientemente campionata o perché non controllata
limite di comune
centro abitato
località costiera
foce o assimilati
ANCONA
Pietra la Croce
Portonovo
Sirolo
Numana
Fiume Musone
Loreto
Porto Recanati
Fiume Potenza
Recanati
Porto Potenza Picena
Fontespina
Porto Civitanova
Fiume Chienti
Porto Sant'Elpidio
Fiume Tenna
Lido di Fermo
Porto San Giorgio
Fiume Ete Vivo
Fermo


MA-05

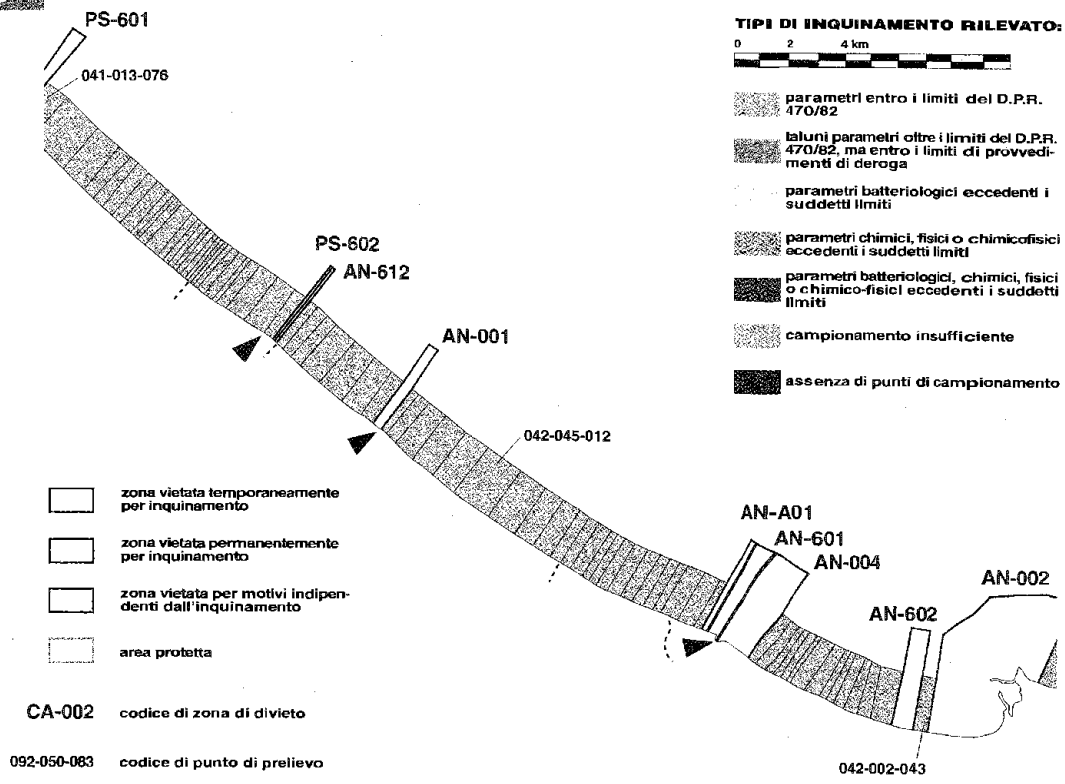
PS-601
041-013-076
PS-602
AN-612
AN-001
042-045-012
AN-A01
AN-601
AN-004
AN-002
AN-602
042-002-043
TIPI DI INQUINAMENTO RILEVATO:
0 2 4 km
parametri entro i limiti del D.P.R. 470/82
taluni parametri oltre i limiti del D.P.R. 470/82, ma entro i limiti di provvedimenti di deroga
parametri batteriologici eccedenti i suddetti limiti
parametri chimici, fisici o chimicofisici eccedenti i suddetti limiti
parametri batteriologici, chimici, fisici o chimico-fisici eccedenti i suddetti limiti
campionamento insufficiente
assenza di punti di campionamento
zona vietata temporaneamente per inquinamento
zona vietata permanentemente per inquinamento
zona vietata per motivi indipendenti dall'inquinamento
area protetta
CA-002 codice di zona di divieto
092-050-083 codice di punto di prelievo

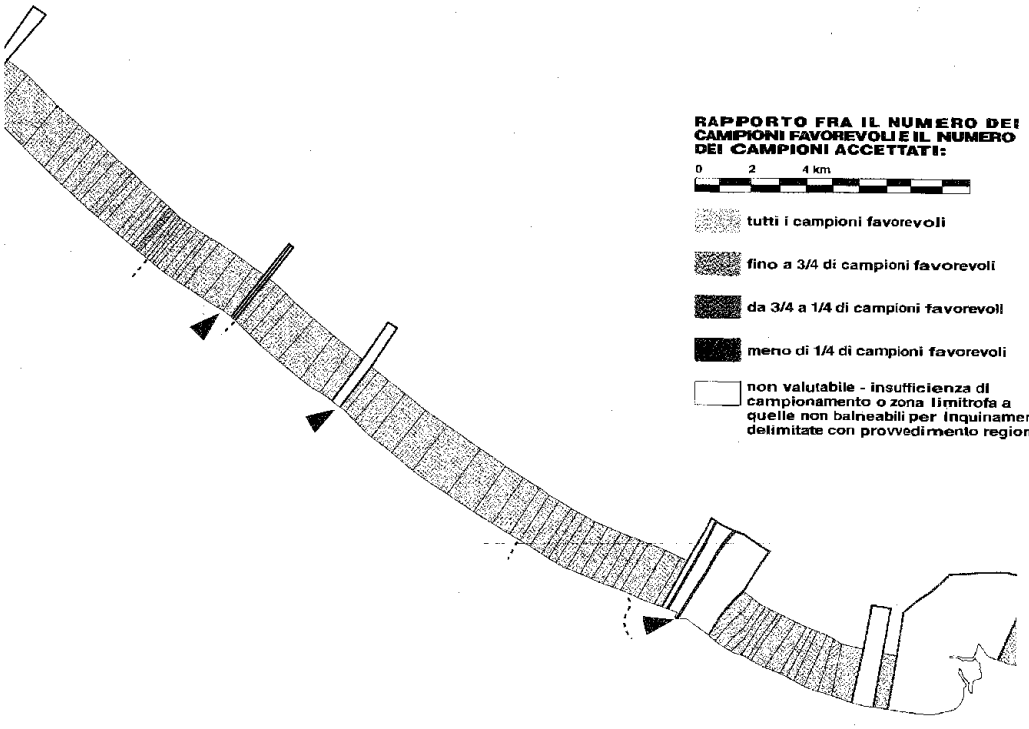
RAPPORTO FRA IL NUMERO DEI CAMPIONI FAVOREVOLI E IL NUMERO DEI CAMPIONI ACCETTATI:
0 2 4 km
tutti i campioni favorevoli
fino a 3/4 di campioni favorevoli
da 3/4 a 1/4 di campioni favorevoli
meno di 1/4 di campioni favorevoli
non valutabile - insufficienza di campionamento o zona limitrofa a quelle non balneabili per inquinamento, delimitate con provvedimento regionale

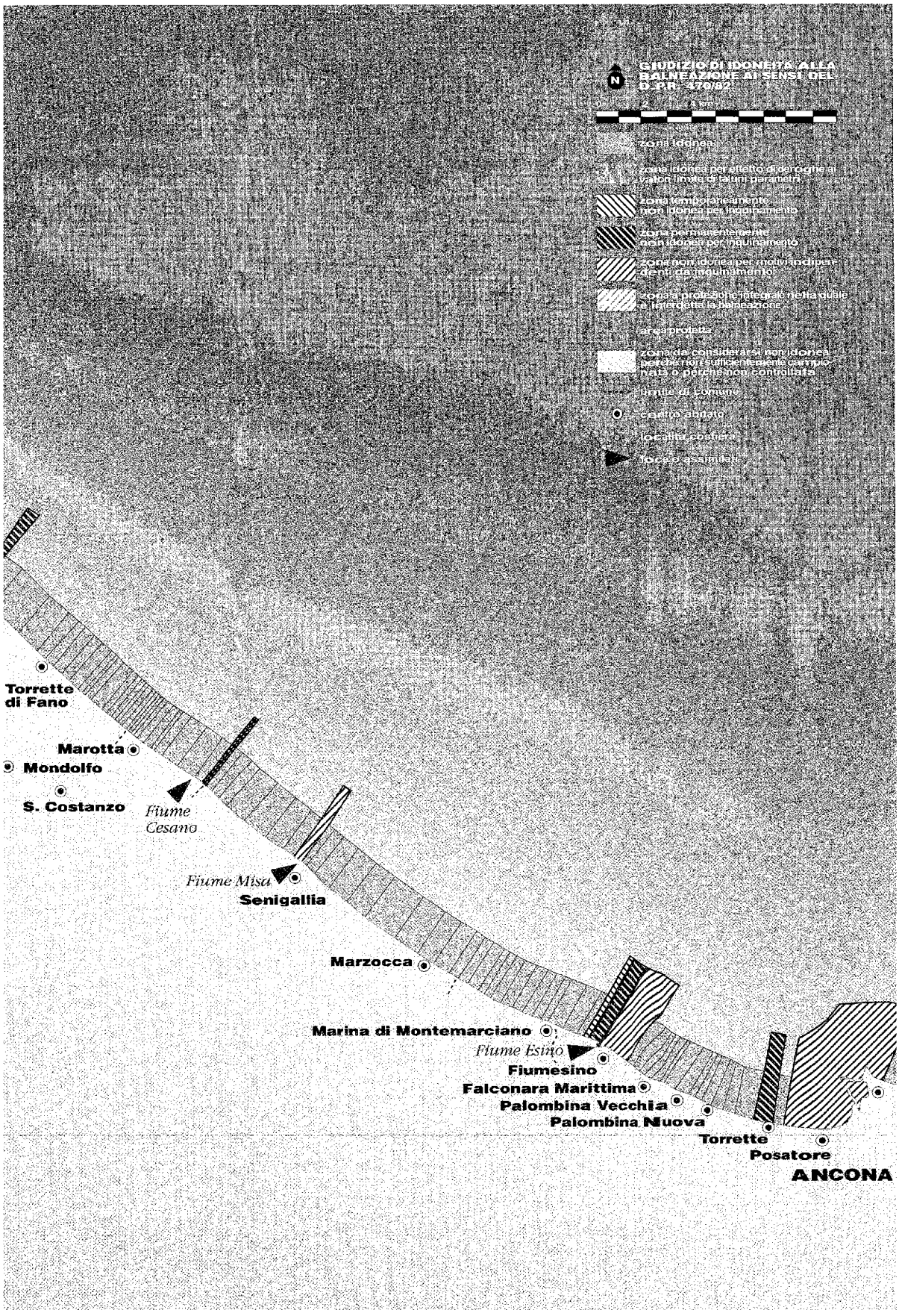
GIUDIZIO DI IDONEITÀ ALLA BALNEAZIONE AI SENSI DEL D.P.R. 470/82
N
0 2 4 km
zona idonea
zona idonea per effetto di deroghe ai valori limite di taluni parametri
zona temporaneamente non idonea per inquinamento
zona permanentemente non idonea per inquinamento
zona non idonea per motivi indipendenti da inquinamento
zona a protezione integrale nella quale è interdetta la balneazione
area protetta
zona da considerarsi non idonea perché non sufficientemente campionata o perché non controllata
limite di comune
centro abitato
località costiera
foce o assimilati
Torrette di Fano
Marotta
Mondolfo
S. Costanzo
Fiume Cesano
Fiume Misa
Senigallia
Marzocca
Marina di Montemarciano
Fiume Esino
Fiumesino
Falconara Marittima
Palombina Vecchia
Palombina Nuova
Torrette
Posatore
ANCONA

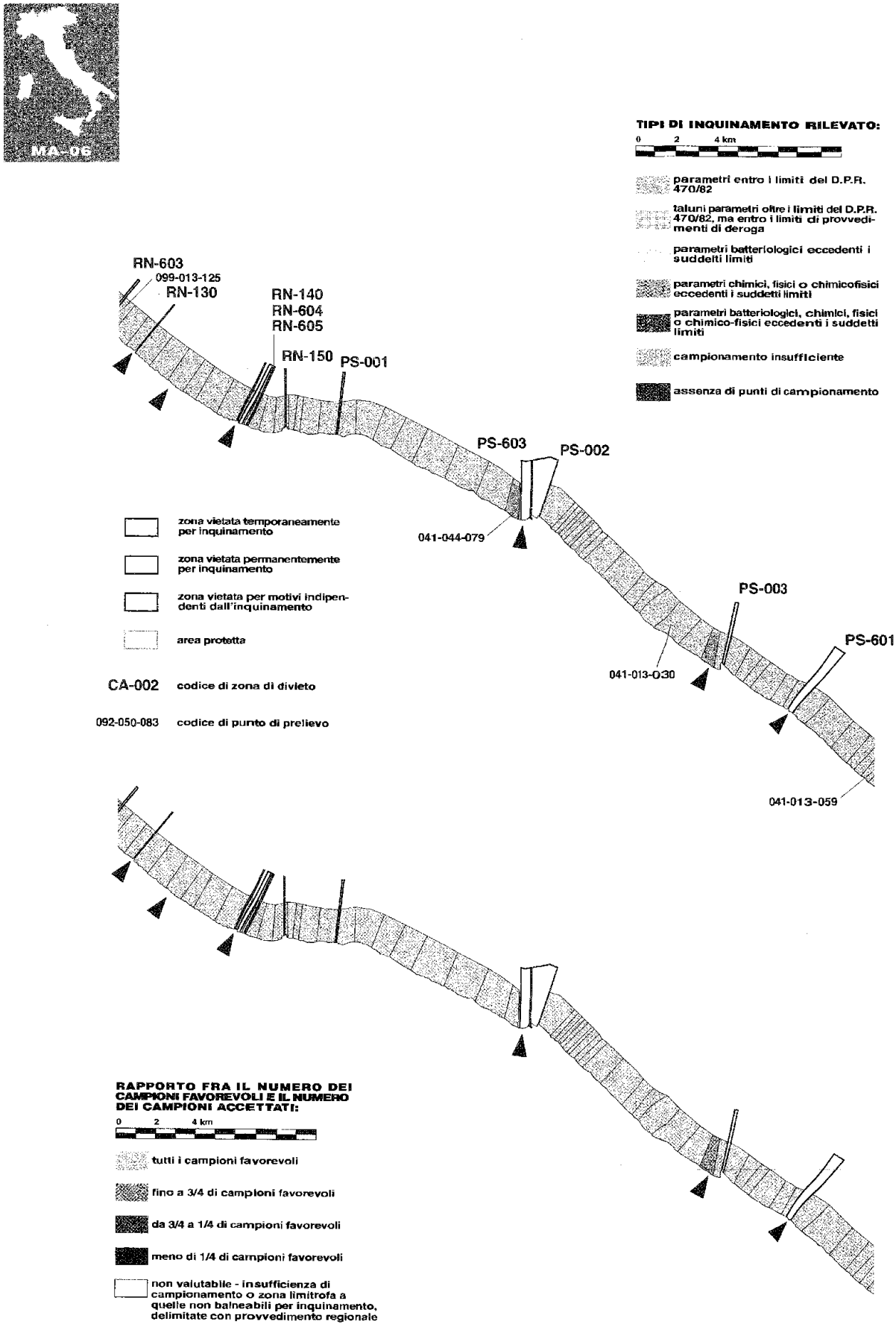
MA-06
TIPI DI INQUINAMENTO RILEVATO:
0 2 4 km
parametri entro i limiti del D.P.R. 470/82
taluni parametri oltre i limiti del D.P.R. 470/82, ma entro i limiti di provvedimenti di deroga
parametri batteriologici eccedenti i suddetti limiti
parametri chimici, fisici o chimicofisici eccedenti i suddetti limiti
parametri batteriologici, chimici, fisici o chimico-fisici eccedenti i suddetti limiti
campionamento insufficiente
assenza di punti di campionamento
RN-603
099-013-125
RN-130
RN-140
RN-604
RN-605
RN-150
PS-001
PS-603
PS-002
041-044-079
PS-003
PS-601
041-013-030
041-013-059
zona vietata temporaneamente per inquinamento
zona vietata permanentemente per inquinamento
zona vietata per motivi indipendenti dall'inquinamento
area protetta
CA-002 codice di zona di divieto
092-050-083 codice di punto di prelievo
RAPPORTO FRA IL NUMERO DEI CAMPIONI FAVOREVOLI E IL NUMERO DEI CAMPIONI ACCETTATI:
0 2 4 km
tutti i campioni favorevoli
fino a 3/4 di campioni favorevoli
da 3/4 a 1/4 di campioni favorevoli
meno di 1/4 di campioni favorevoli
non valutabile - insufficienza di campionamento o zona limitrofa a quelle non balneabili per inquinamento, delimitate con provvedimento regionale

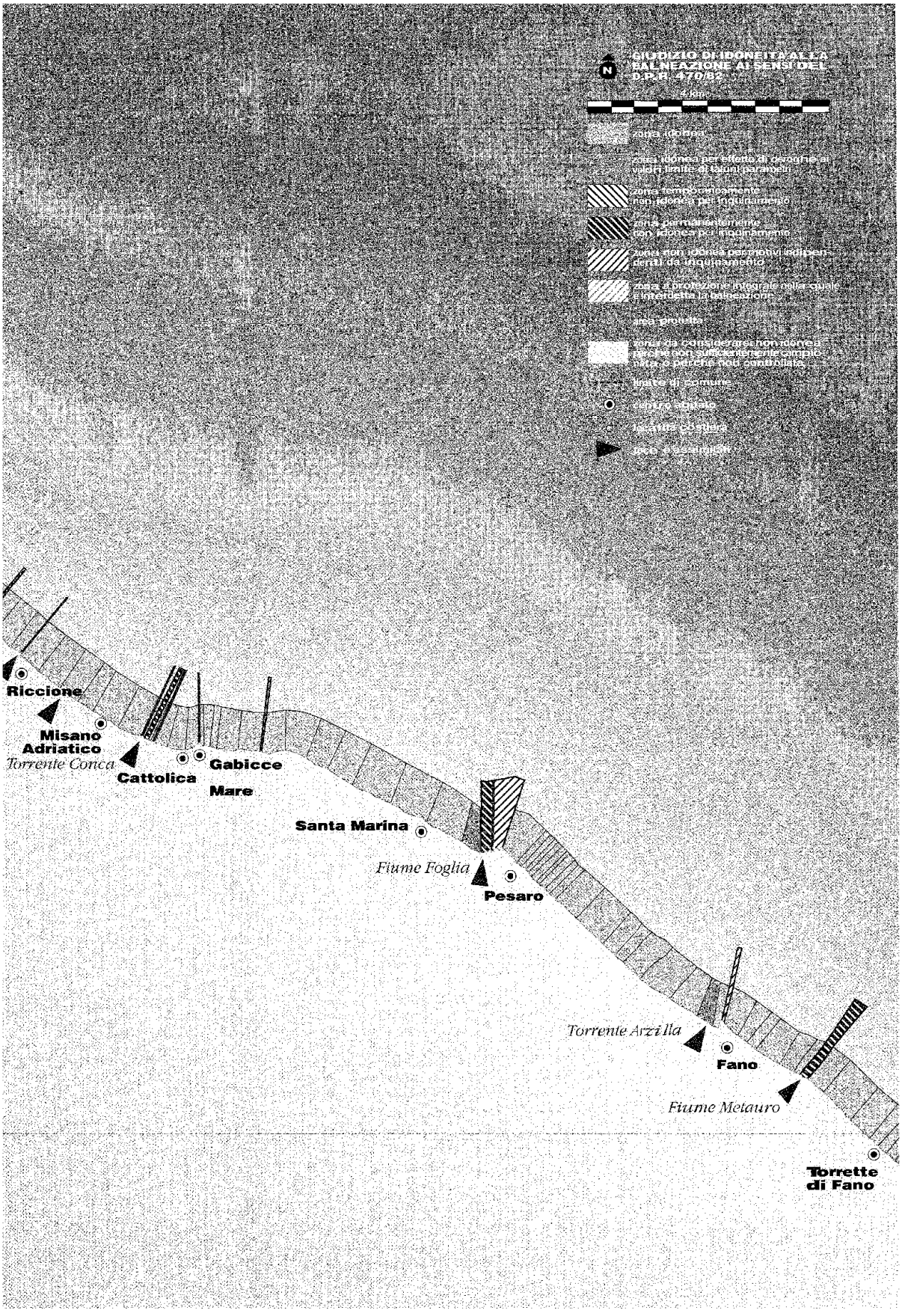
GIUDIZIO DI IDONEITÀ ALLA BALNEAZIONE AI SENSI DEL D.P.R. 470/82
N
zona idonea
zona temporaneamente non idonea per inquinamento
zona permanentemente non idonea per inquinamento
zona non idonea per motivi indipendenti da inquinamento
zona a protezione integrale nella quale è interdetta la balneazione
area protetta
zona da considerarsi non idonea perché non sufficientemente campionata e perché non controllata
limite di comune
centro abitato
località costiera
Riccione
Misano Adriatico
Torrente Conca
Cattolica
Gabicce Mare
Santa Marina
Fiume Foglia
Pesaro
Torrente Arzilla
Fano
Fiume Metauro
Torrette di Fano

PAGINA BIANCA

6. EMILIA-ROMAGNA, VENETO E FRIULI VENEZIA GIULIA



TIPI DI INQUINAMENTO RILEVATO:

0 2 4 km

parametri entro i limiti del D.P.R. 470/82

taluni parametri oltre i limiti del D.P.R. 470/82, ma entro i limiti di provvedimenti di deroga

parametri batteriologici eccedenti i suddetti limiti

parametri chimici, fisici o chimicofisici eccedenti i suddetti limiti

parametri batteriologici, chimici, fisici o chimico-fisici eccedenti i suddetti limiti

campionamento insufficiente

assenza di punti di campionamento

RN-603
099-013-125
RN-130
RN-140
RN-604
RN-605
RN-150
PS-001
PS-603
PS-002
041-044-079
PS-003
041-013-030
PS-601
041-013-059

zona vietata temporaneamente per inquinamento

zona vietata permanentemente per inquinamento

zona vietata per motivi indipendenti dall'inquinamento

area protetta

CA-002 codice di zona di divieto

092-050-083 codice di punto di prelievo

RAPPORTO FRA IL NUMERO DEI CAMPIONI FAVOREVOLI E IL NUMERO DEI CAMPIONI ACCETTATI:

0 2 4 km

tutti i campioni favorevoli

fino a 3/4 di campioni favorevoli

da 3/4 a 1/4 di campioni favorevoli

meno di 1/4 di campioni favorevoli

non valutabile - insufficienza di campionamento o zona limitrofa a quelle non balneabili per inquinamento, delimitate con provvedimento regionale

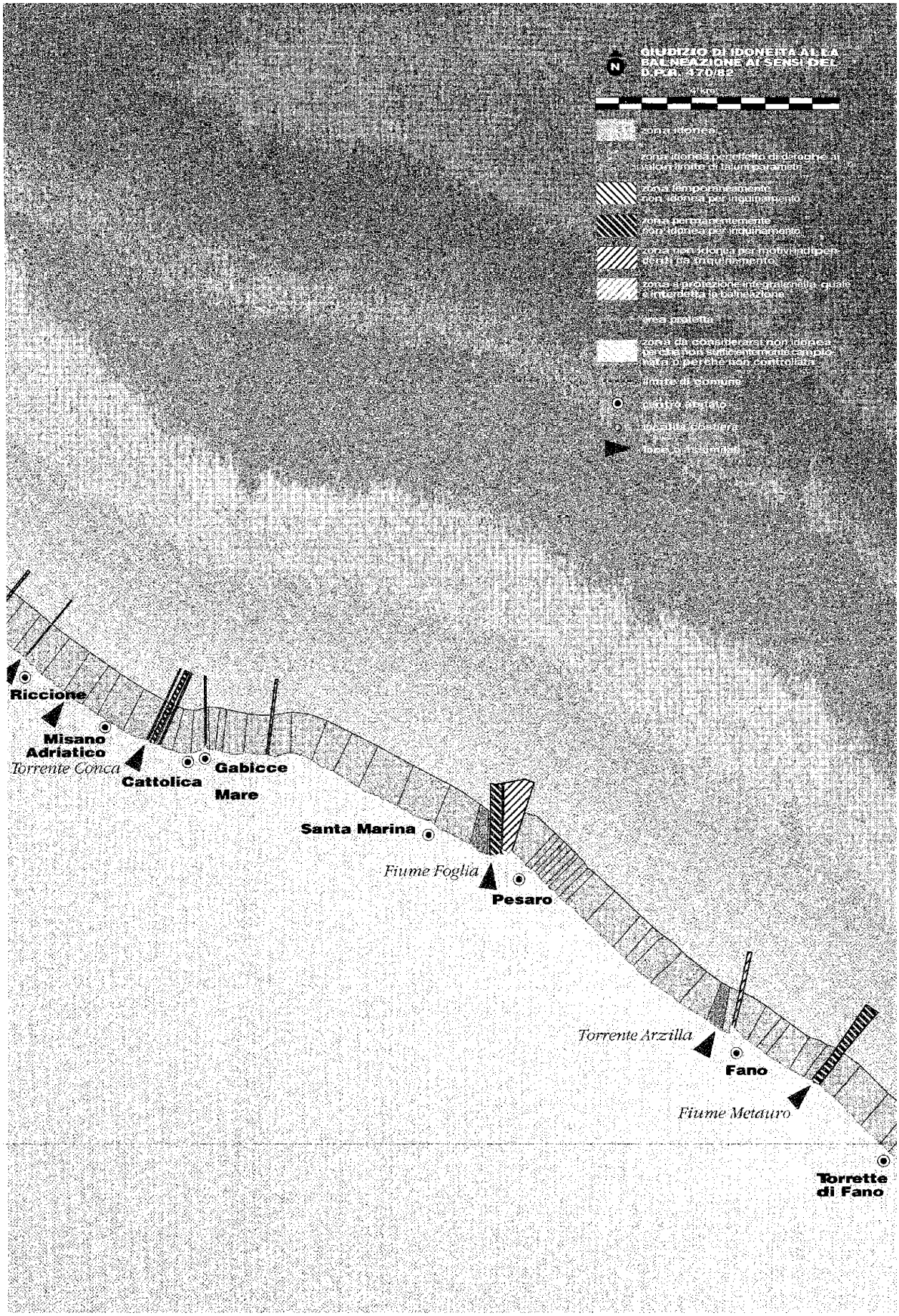
GIUDIZIO DI IDONEITÀ ALLA BALNEAZIONE AI SENSI DEL D.P.R. 470/82
N
0 2 4 km
zona idonea
zona idonea per effetto di deroghe ai valori limite di taluni parametri
zona temporaneamente non idonea per inquinamento
zona permanentemente non idonea per inquinamento
zona non idonea per motivi indipendenti da inquinamento
zona a protezione integrale nella quale è interdetta la balneazione
area protetta
zona da considerarsi non idonea perché non sufficientemente campionata o perché non controllata
limite di comune
centro abitato
località costiera
luce o assimilati
Riccione
Misano Adriatico
Torrente Conca
Cattolica
Gabicce Mare
Santa Marina
Fiume Foglia
Pesaro
Torrente Arzilla
Fano
Fiume Metauro
Torrette di Fano

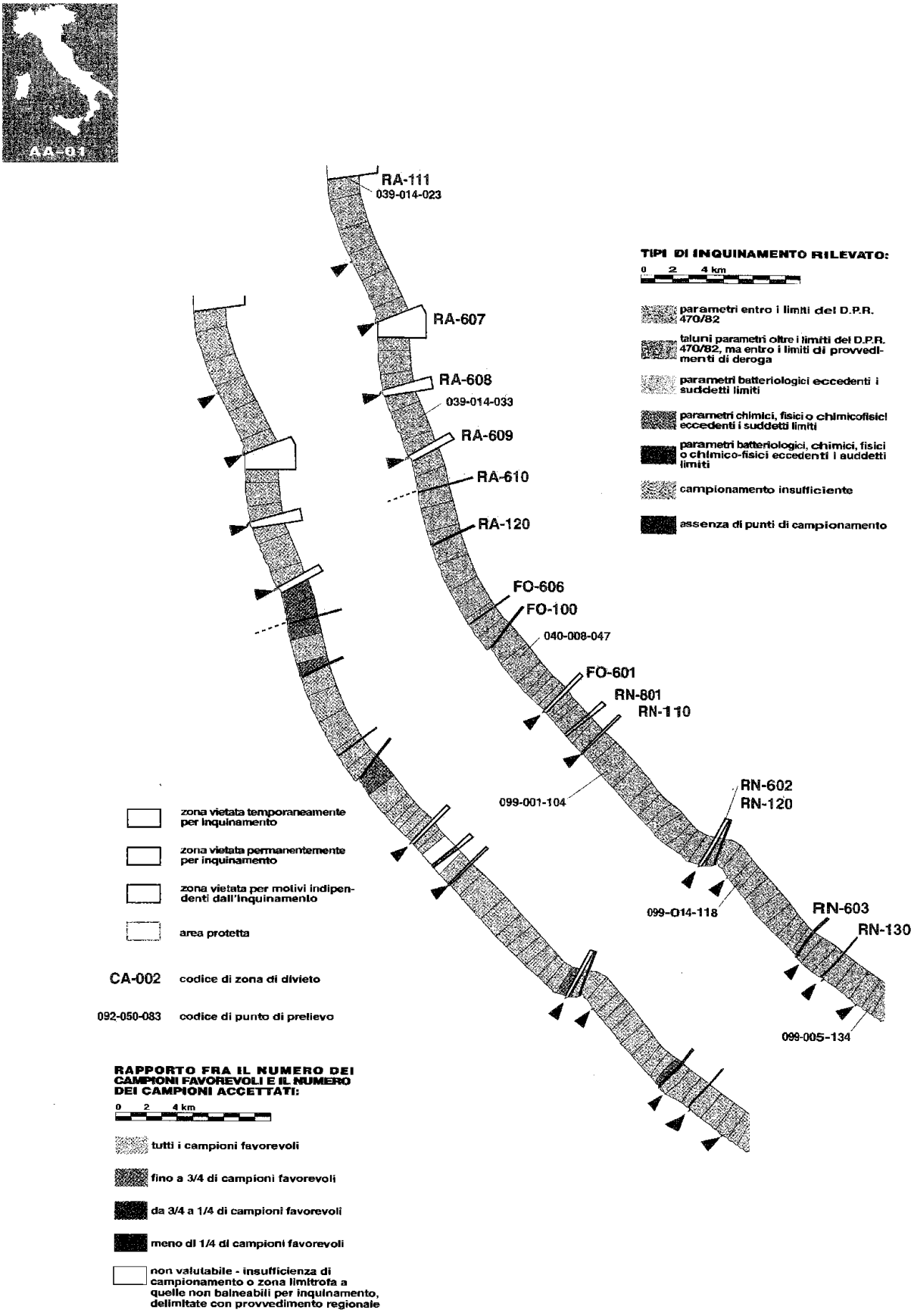
AA-01
RA-111
039-014-023
RA-607
RA-608
039-014-033
RA-609
RA-610
RA-120
FO-606
FO-100
040-008-047
FO-601
RN-801
RN-110
099-001-104
RN-602
RN-120
099-014-118
RN-603
RN-130
099-005-134
TIPI DI INQUINAMENTO RILEVATO:
0 2 4 km
parametri entro i limiti del D.P.R. 470/82
taluni parametri oltre i limiti del D.P.R. 470/82, ma entro i limiti di provvedimenti di deroga
parametri batteriologici eccedenti i suddetti limiti
parametri chimici, fisici o chimicofisici eccedenti i suddetti limiti
parametri batteriologici, chimici, fisici o chimico-fisici eccedenti i auddetti limiti
campionamento insufficiente
assenza di punti di campionamento
zona vietata temporaneamente per inquinamento
zona vietata permanentemente per inquinamento
zona vietata per motivi indipendenti dall'inquinamento
area protetta
CA-002 codice di zona di divieto
092-050-083 codice di punto di prelievo
RAPPORTO FRA IL NUMERO DEI CAMPIONI FAVOREVOLI E IL NUMERO DEI CAMPIONI ACCETTATI:
0 2 4 km
tutti i campioni favorevoli
fino a 3/4 di campioni favorevoli
da 3/4 a 1/4 di campioni favorevoli
meno di 1/4 di campioni favorevoli
non valutabile - insufficienza di campionamento o zona limitrofa a quelle non balneabili per inquinamento, delimitate con provvedimento regionale

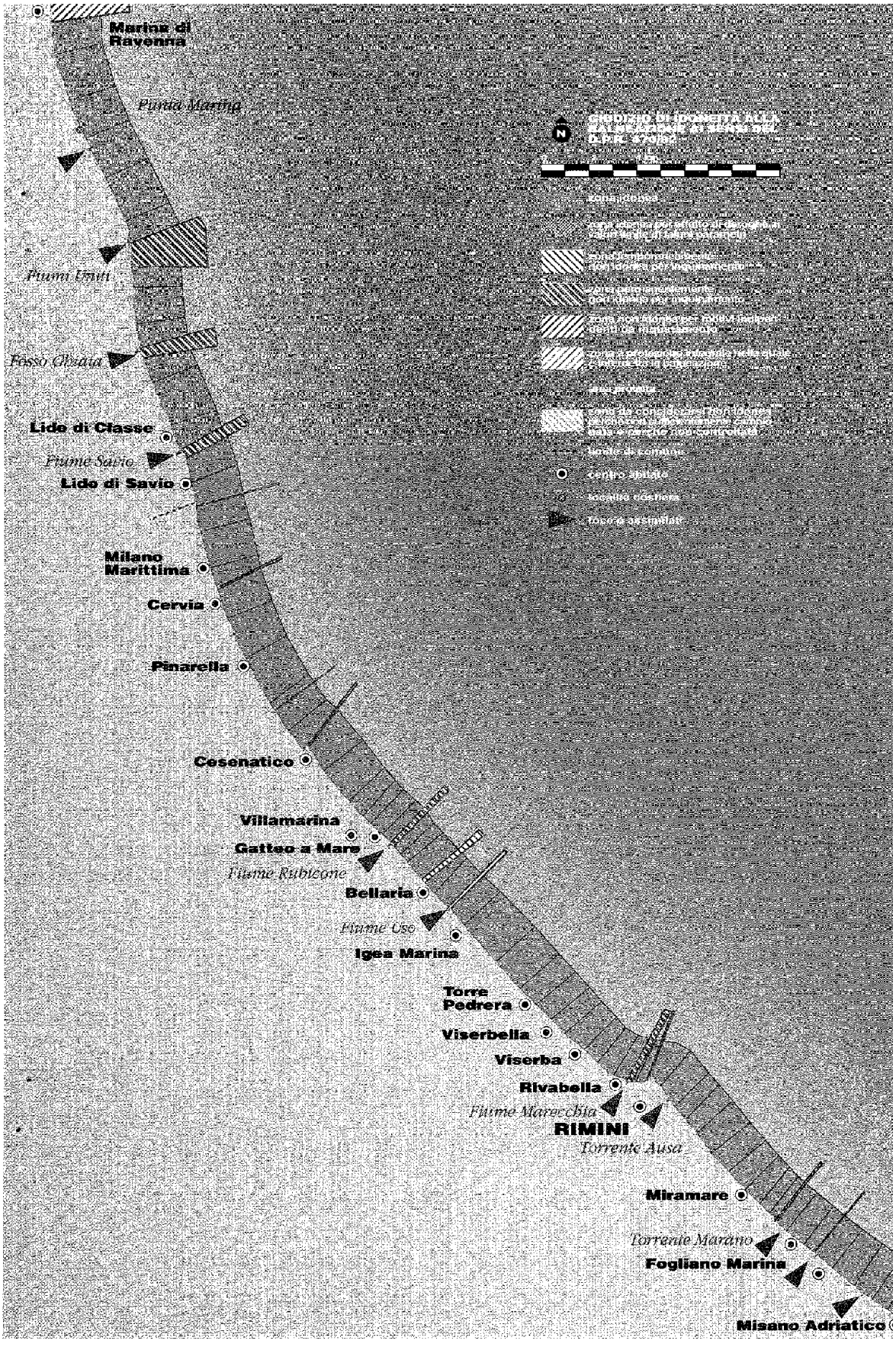
Marina di Ravenna
Punta Marina
Piomi Uniti
Fosso Ghiaia
Lido di Classe
Fiume Savio
Lido di Savio
Milano Marittima
Cervia
Pinarella
Cesenatico
Villamarina
Gatteo a Mare
Fiume Rubicone
Bellaria
Fiume Uso
Igea Marina
Torre Pedrera
Viserbella
Viserba
Rivabella
Fiume Marecchia
RIMINI
Torrente Ausa
Miramare
Torrente Marano
Fogliano Marina
Misano Adriatico

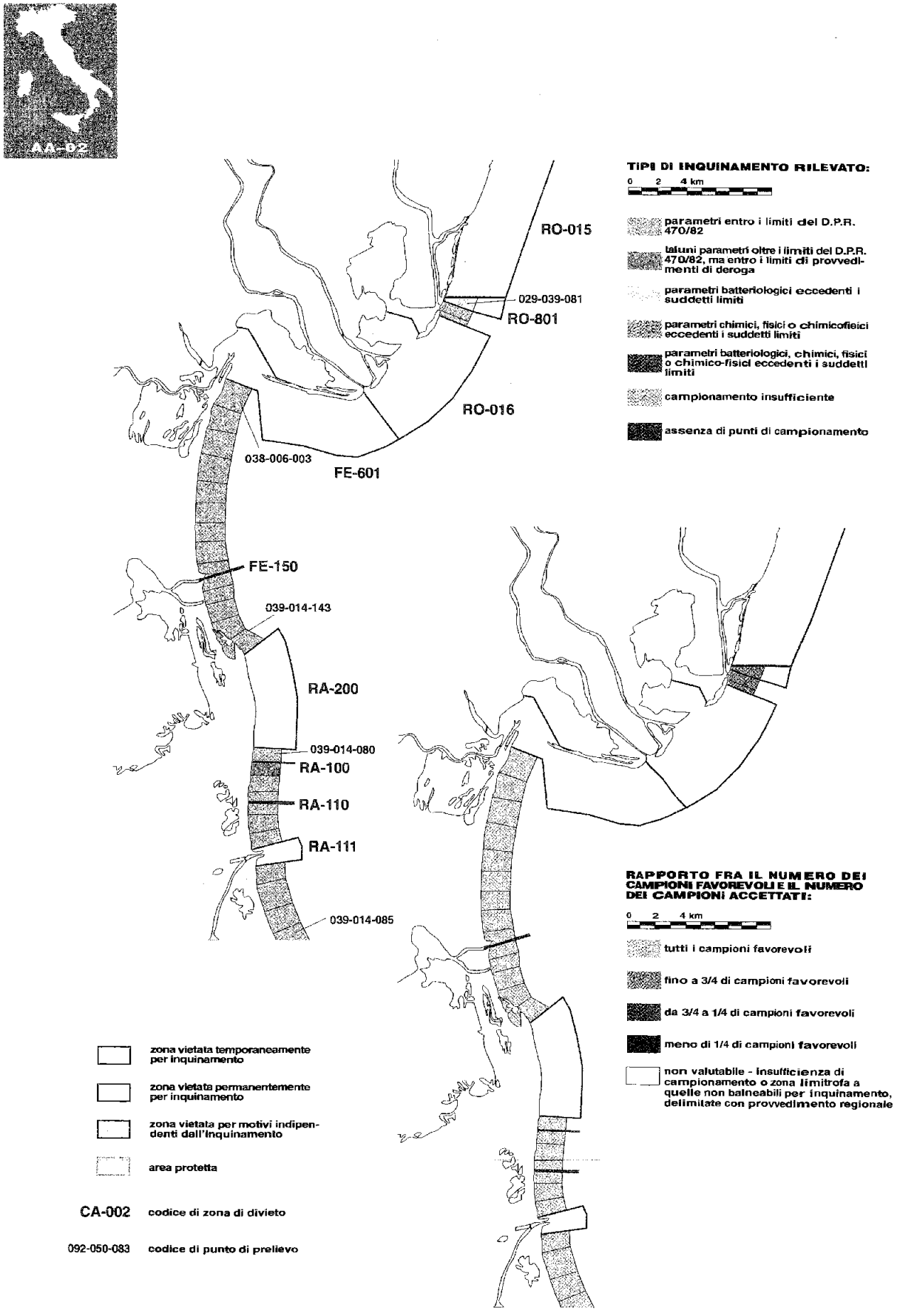
AA-B2
RO-015
029-039-081
RO-801
RO-016
038-006-003
FE-601
FE-150
039-014-143
RA-200
039-014-080
RA-100
RA-110
RA-111
039-014-085
TIPI DI INQUINAMENTO RILEVATO:
0 2 4 km
parametri entro i limiti del D.P.R. 470/82
taluni parametri oltre i limiti del D.P.R. 470/82, ma entro i limiti di provvedimenti di deroga
parametri batteriologici eccedenti i suddetti limiti
parametri chimici, fisici o chimicofisici eccedenti i suddetti limiti
parametri batteriologici, chimici, fisici o chimico-fisici eccedenti i suddetti limiti
campionamento insufficiente
assenza di punti di campionamento
RAPPORTO FRA IL NUMERO DEI CAMPIONI FAVOREVOLI E IL NUMERO DEI CAMPIONI ACCETTATI:
0 2 4 km
tutti i campioni favorevoli
fino a 3/4 di campioni favorevoli
da 3/4 a 1/4 di campioni favorevoli
meno di 1/4 di campioni favorevoli
non valutabile - insufficienza di campionamento o zona limitrofa a quelle non balneabili per inquinamento, delimitate con provvedimento regionale
zona vietata temporaneamente per inquinamento
zona vietata permanentemente per inquinamento
zona vietata per motivi indipendenti dall'inquinamento
area protetta
CA-002 codice di zona di divieto
092-050-083 codice di punto di prelievo

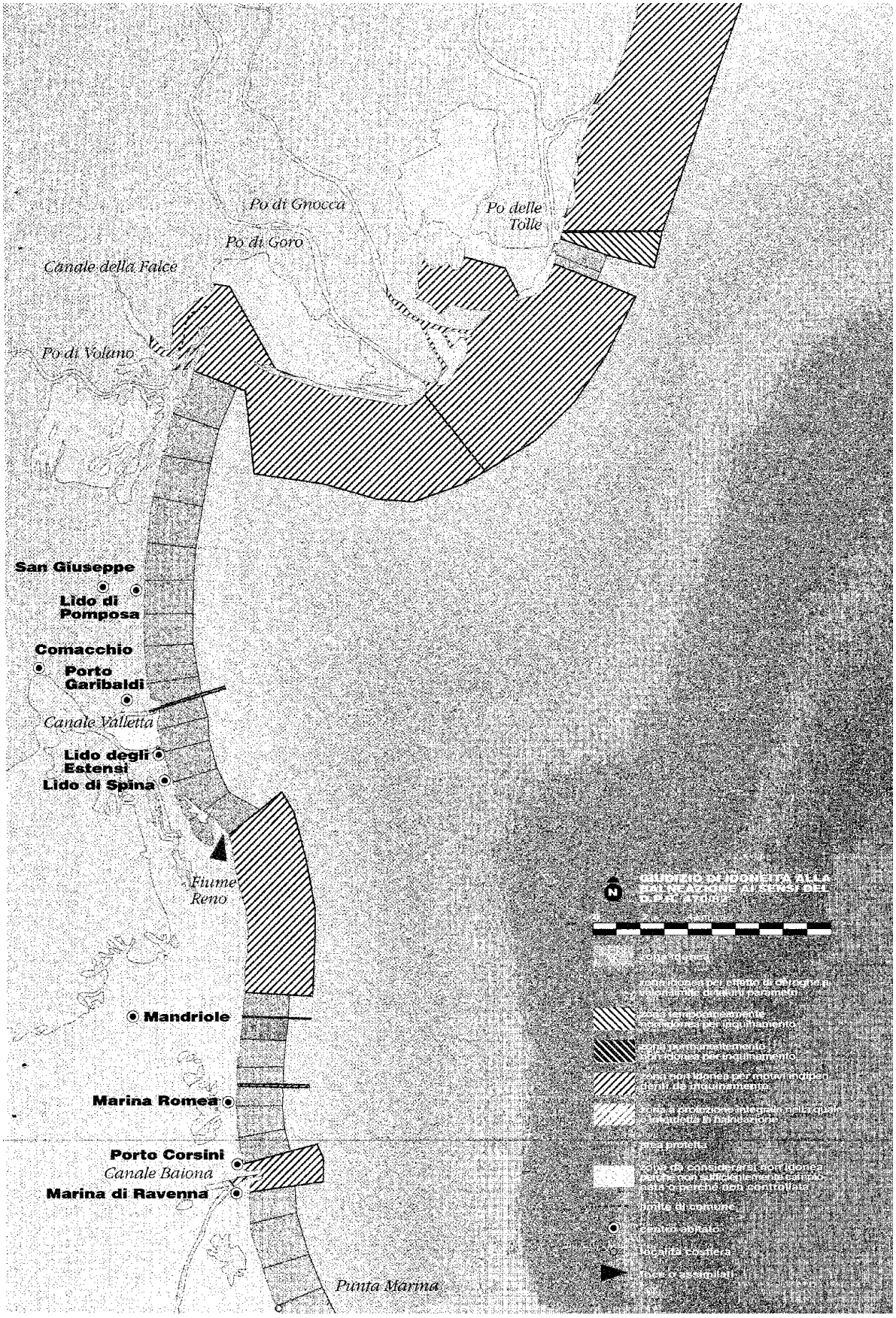
Po di Gnocca
Po di Goro
Po delle Tolle
Canale della Falce
Po di Volano
San Giuseppe
Lido di Pomposa
Comacchio
Porto Garibaldi
Canale Valletta
Lido degli Estensi
Lido di Spina
Fiume Reno
Mandriole
Marina Romea
Porto Corsini
Canale Baiona
Marina di Ravenna
Punta Marina



zona vietata temporaneamente per inquinamento

zona vietata permanentemente per inquinamento

zona vietata per motivi indipendenti dall'inquinamento

area protetta

CA-002 codice di zona di divieto

092-050-083 codice di punto di prelievo

VE-007

027-042-043

VE-008

VE-009

VE-602

VE-A03
VE-011
VE-A01
VE-804

027-008-062

VE-603
VE-A02
RO-012

RO-601

RO-602

029-039-073

RO-015

TIPI DI INQUINAMENTO RILEVATO:

0 2 4 km

parametri entro i limiti del D.P.R. 470/82

taluni parametri oltre i limiti del D.P.R. 470/82, ma entro i limiti di provvedimenti di deroga

parametri batteriologici eccedenti i suddetti limiti

parametri chimici, fisici o chimicofisici eccedenti i suddetti limiti

parametri batteriologici, chimici, fisici o chimico-fisici eccedenti i suddetti limiti

campionamento insufficiente

aasenza di punti di campionamento

RAPPORTO FRA IL NUMERO DEI CAMPIONI FAVOREVOLI E IL NUMERO DEI CAMPIONI ACCETTATI:

0 2 4 km

tutti i campioni favorevoli

fino a 3/4 di campioni favorevoli

da 3/4 a 1/4 di campioni favorevoli

meno di 1/4 di campioni favorevoli

non valutabile - insufficienza di campionamento o zona limitrofa a quelle non balneabili per inquinamento, delimitate con provvedimento regionale

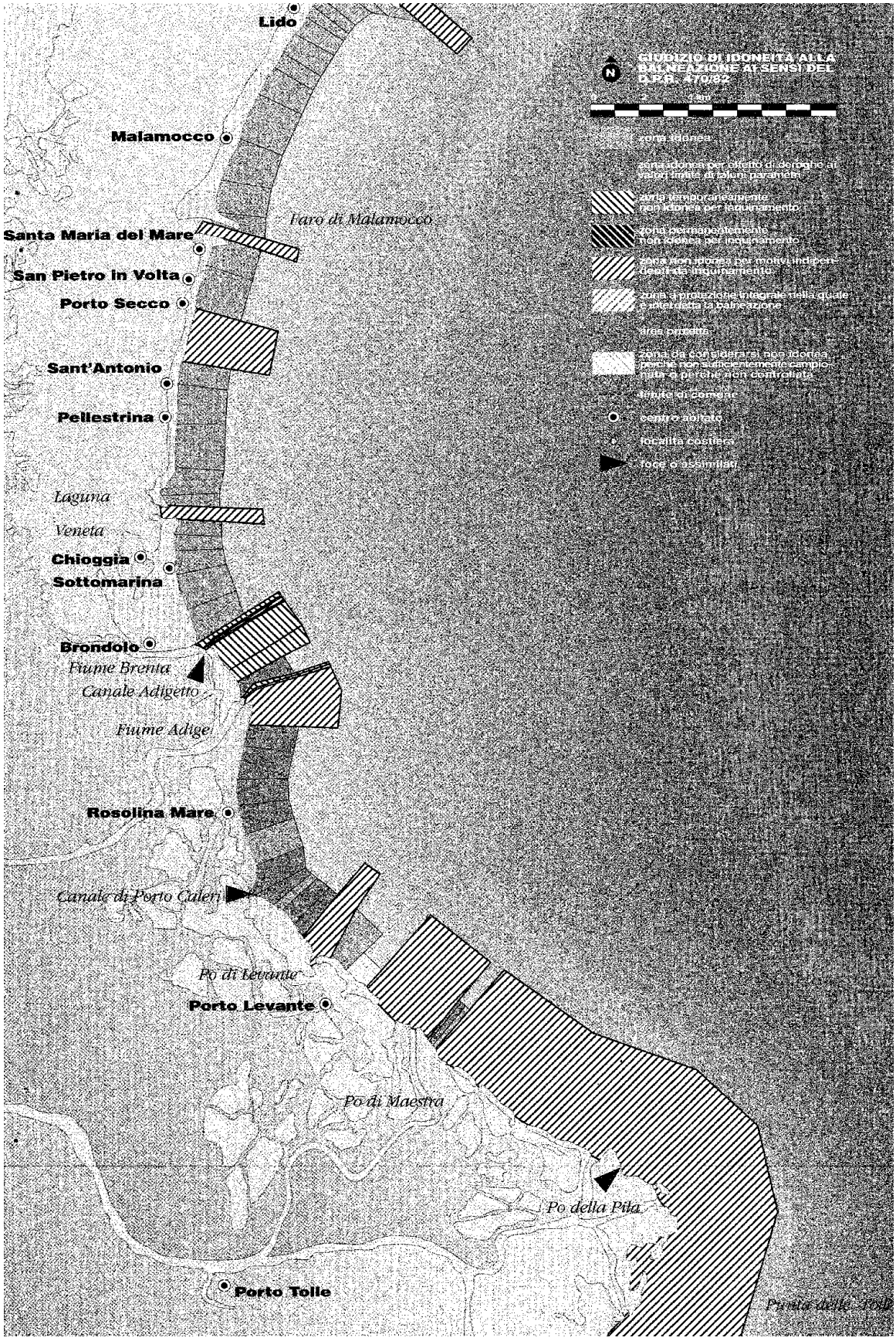
Lido
Malamocco
Faro di Malamocco
Santa Maria del Mare
San Pietro in Volta
Porto Secco
Sant'Antonio
Pellestrina
Laguna
Veneta
Chioggia
Sottomarina
Brondolo
Fiume Brenta
Canale Adigetto
Fiume Adige
Rosolina Mare
Canale di Porto Caleri
Po di Levante
Porto Levante
Po di Maestra
Po della Pila
Porto Tolle
Punta delle Tolle
GIUDIZIO DI IDONEITÀ ALLA BALNEAZIONE AI SENSI DEL D.P.R. 470/82
N
zona idonea
zona idonea per effetto di deroghe ai valori limite di taluni parametri
zona temporaneamente non idonea per inquinamento
zona permanentemente non idonea per inquinamento
zona non idonea per motivi indipendenti da inquinamento
zona a protezione integrale nella quale è interdetta la balneazione
area protetta
zona da considerarsi non idonea perché non sufficientemente campionata o perché non controllata
limite di comune
centro abitato
località costiera
foce o assimilati


AA-04

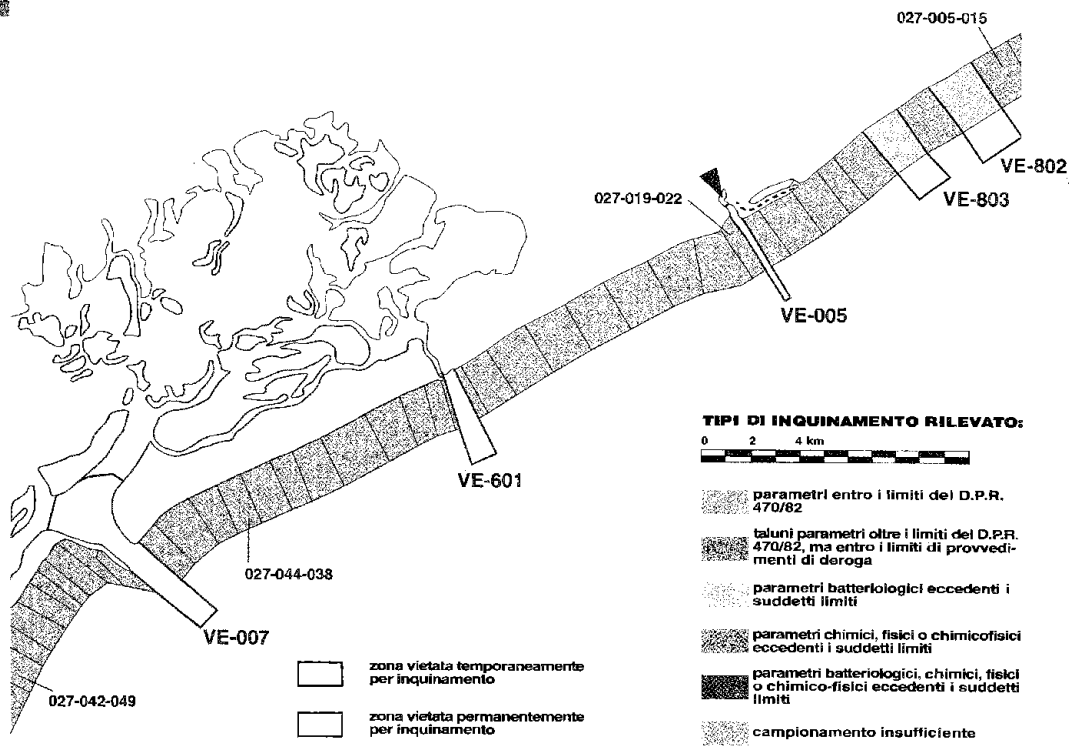
027-005-015
VE-802
VE-803
027-019-022
VE-005
VE-601
027-044-038
VE-007
027-042-049
zona vietata temporaneamente per inquinamento
zona vietata permanentemente per inquinamento
zona vietata per motivi indipendenti dall'inquinamento
area protetta
CA-002 codice di zona di divieto
092-050-083 codice di punto di prelievo
TIPI DI INQUINAMENTO RILEVATO:
0 2 4 km
parametri entro i limiti del D.P.R. 470/82
taluni parametri oltre i limiti del D.P.R. 470/82, ma entro i limiti di provvedimenti di deroga
parametri batteriologici eccedenti i suddetti limiti
parametri chimici, fisici o chimicofisici eccedenti i suddetti limiti
parametri batteriologici, chimici, fisici o chimico-fisici eccedenti i suddetti limiti
campionamento insufficiente
assenza di punti di campionamento

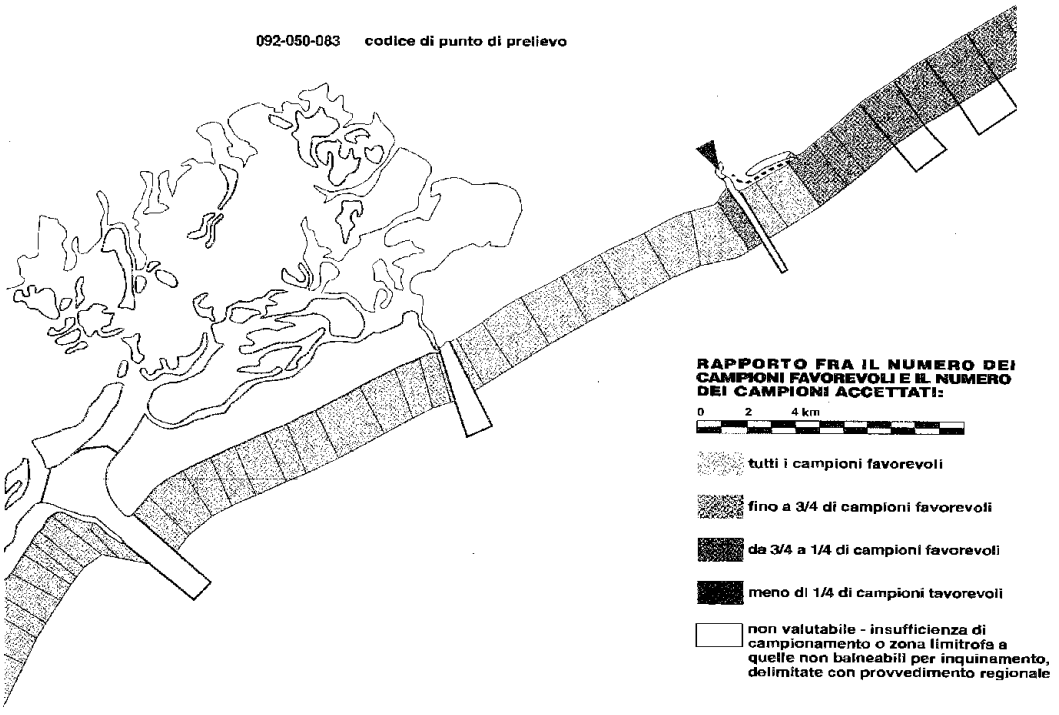
RAPPORTO FRA IL NUMERO DEI CAMPIONI FAVOREVOLI E IL NUMERO DEI CAMPIONI ACCETTATI:
0 2 4 km
tutti i campioni favorevoli
fino a 3/4 di campioni favorevoli
da 3/4 a 1/4 di campioni favorevoli
meno di 1/4 di campioni favorevoli
non valutabile - insufficienza di campionamento o zona limitrofa a quelle non balneabili per inquinamento, delimitate con provvedimento regionale

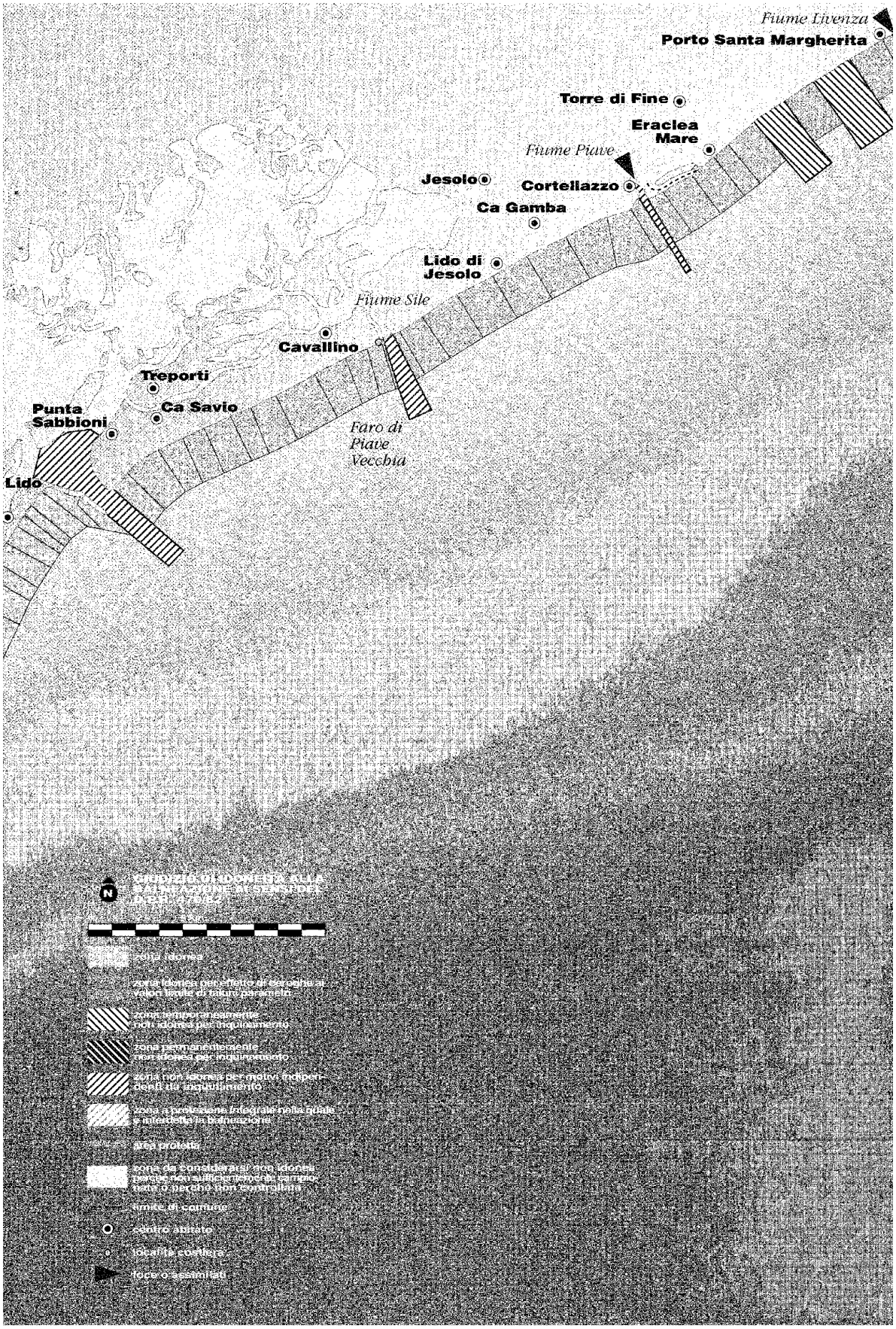
Fiume Livenza
Porto Santa Margherita
Torre di Fine
Eraclea Mare
Fiume Piave
Jesolo
Cortellazzo
Ca Gamba
Lido di Jesolo
Fiume Sile
Cavallino
Treporti
Ca Savio
Punta Sabbioni
Faro di Piave Vecchia
Lido
N
zona idonea
zona idonea per effetto di deroghe ai valori limite di taluni parametri
zona temporaneamente non idonea per inquinamento
zona permanentemente non idonea per inquinamento
zona non idonea per motivi indipendenti da inquinamento
zona a protezione integrale nella quale è interdetta la balneazione
area protetta
zona da considerarsi non idonea perché non sufficientemente campionata o perché non controllata
limite di comune
centro abitato
località costiera
foce o assimilati

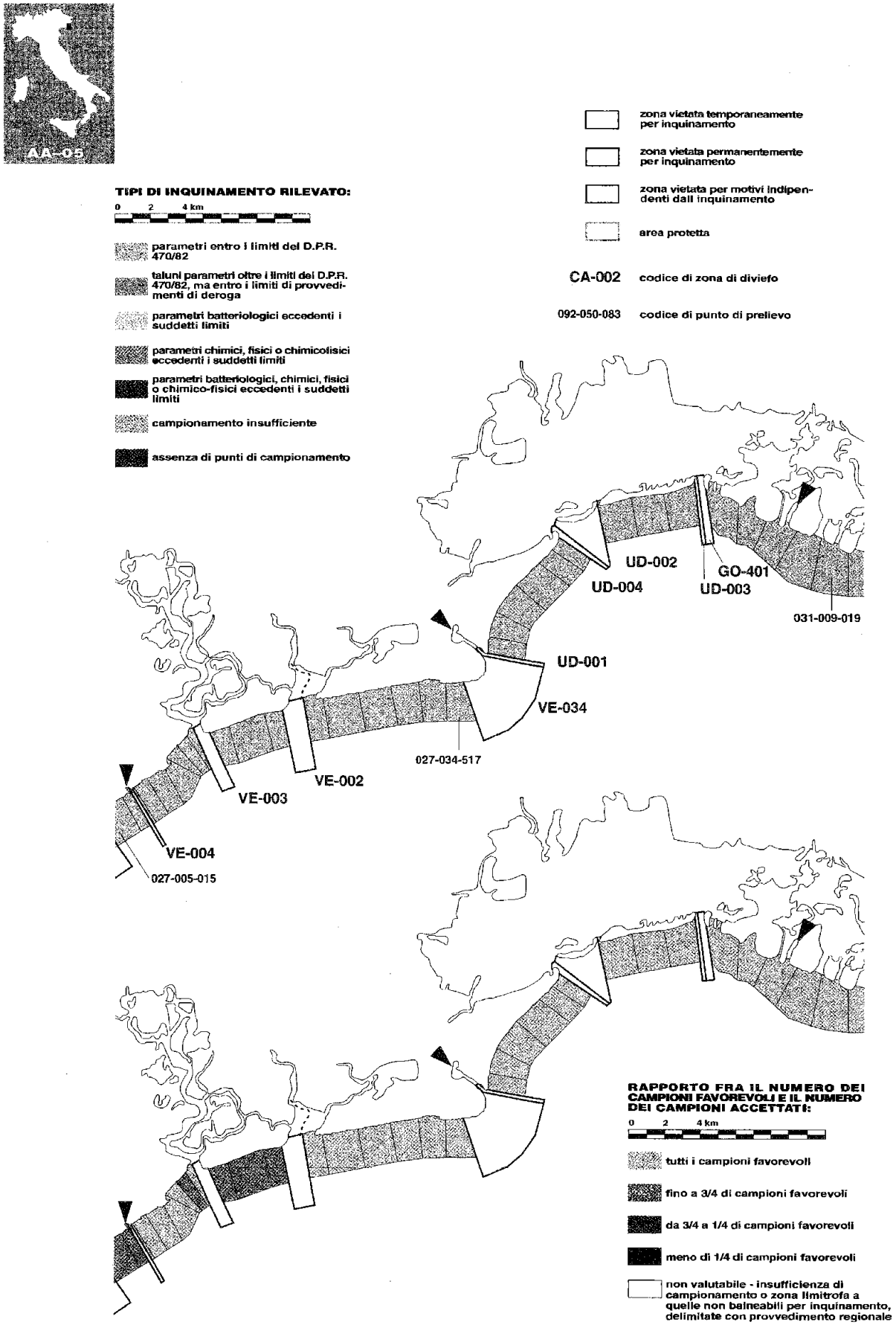
AA-05
TIPI DI INQUINAMENTO RILEVATO:
0 2 4 km
parametri entro i limiti del D.P.R. 470/82
taluni parametri oltre i limiti del D.P.R. 470/82, ma entro i limiti di provvedimenti di deroga
parametri batteriologici eccedenti i suddetti limiti
parametri chimici, fisici o chimicofisici eccedenti i suddetti limiti
parametri batteriologici, chimici, fisici o chimico-fisici eccedenti i suddetti limiti
campionamento insufficiente
assenza di punti di campionamento
zona vietata temporaneamente per inquinamento
zona vietata permanentemente per inquinamento
zona vietata per motivi indipendenti dall inquinamento
area protetta
CA-002 codice di zona di divieto
092-050-083 codice di punto di prelievo
UD-002
UD-004
GO-401
UD-003
031-009-019
UD-001
VE-034
027-034-517
VE-002
VE-003
VE-004
027-005-015
RAPPORTO FRA IL NUMERO DEI CAMPIONI FAVOREVOLI E IL NUMERO DEI CAMPIONI ACCETTATI:
0 2 4 km
tutti i campioni favorevoli
fino a 3/4 di campioni favorevoli
da 3/4 a 1/4 di campioni favorevoli
meno di 1/4 di campioni favorevoli
non valutabile - insufficienza di campionamento o zona limitrofa a quelle non balneabili per inquinamento, delimitate con provvedimento regionale

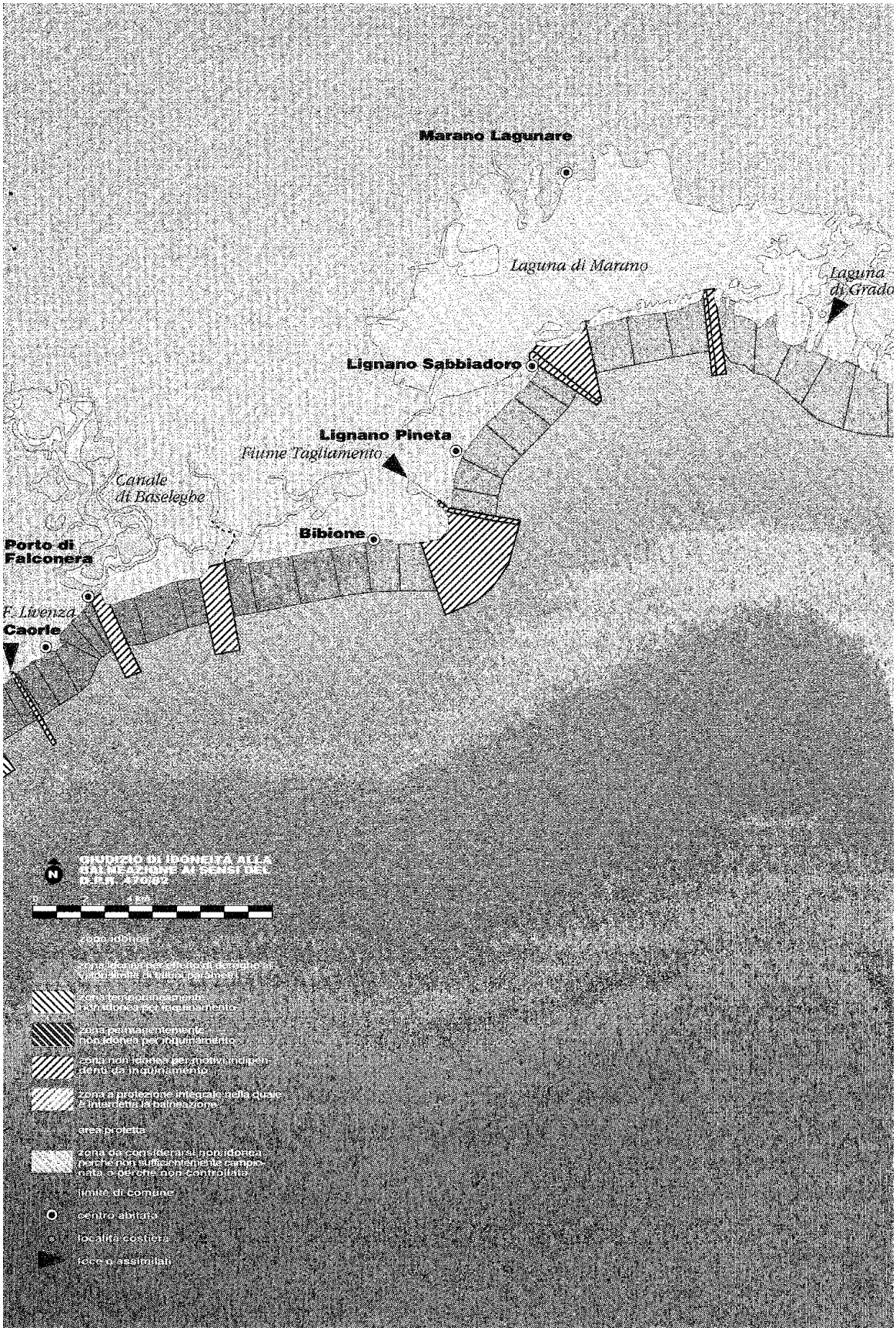
Marano Lagunare
Laguna di Marano
Laguna di Grado
Lignano Sabbiadoro
Lignano Pineta
Fiume Tagliamento
Canale di Baseleghe
Bibione
Porto di Falconera
F. Livenza
Caorle
GIUDIZIO DI IDONEITÀ ALLA BALNEAZIONE AI SENSI DEL D.P.R. 470/82
zona idonea
zona idonea per effetto di deroghe di cui all'art. 8 del D.P.R. 470/82
zona temporaneamente non idonea per inquinamento
zona permanentemente non idonea per inquinamento
zona non idonea per motivi indipendenti da inquinamento
zona a protezione integrale nella quale è interdetta la balneazione
area protetta
zona da considerarsi non idonea perché non sufficientemente campionata o perché non controllata
limite di comune
centro abitato
località costiera
foce o assimilati

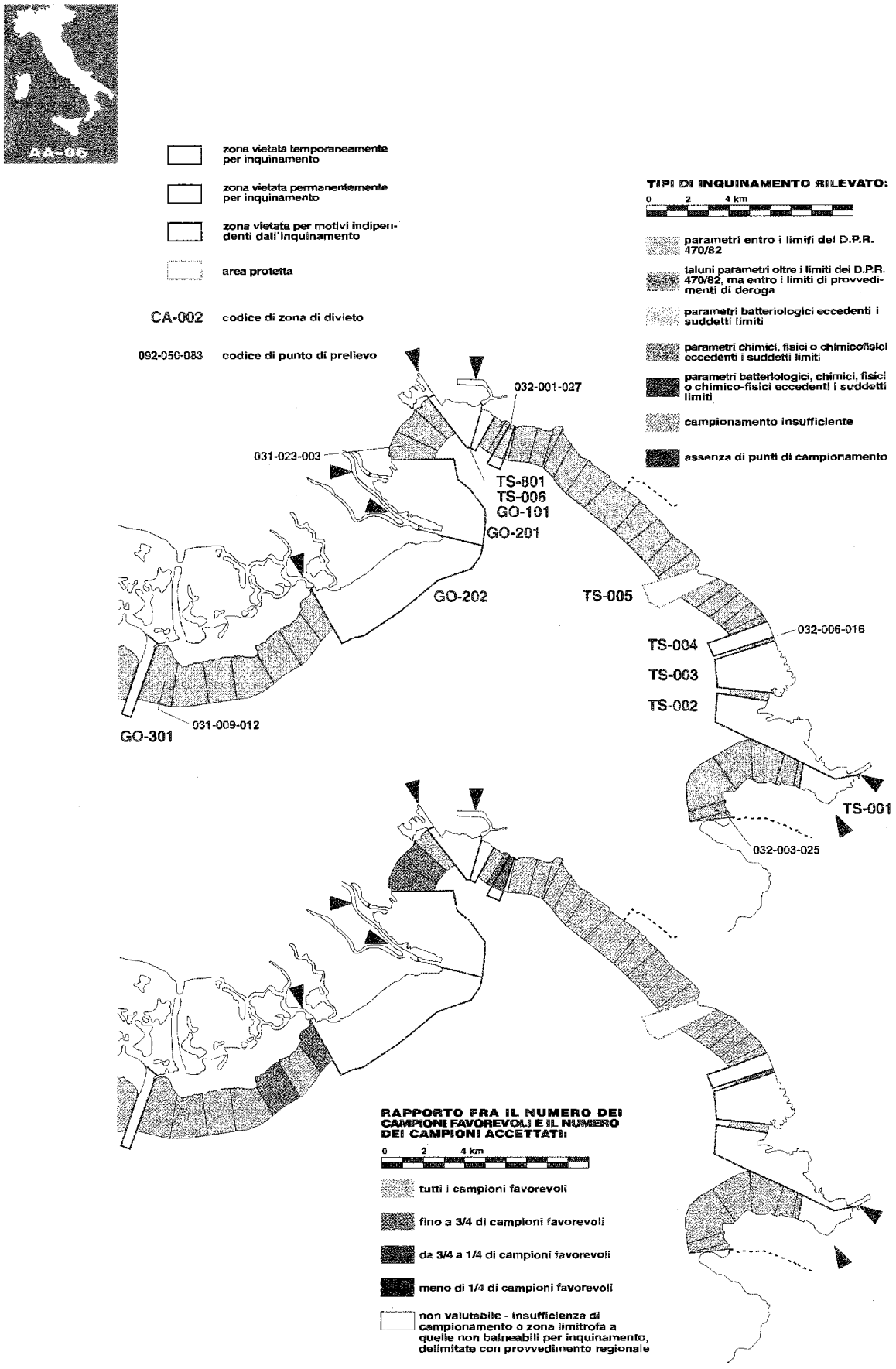
AA-05
zona vietata temporaneamente per inquinamento
zona vietata permanentemente per inquinamento
zona vietata per motivi indipendenti dall'inquinamento
area protetta
CA-002 codice di zona di divieto
092-050-083 codice di punto di prelievo
TIPI DI INQUINAMENTO RILEVATO:
0 2 4 km
parametri entro i limiti del D.P.R. 470/82
taluni parametri oltre i limiti del D.P.R. 470/82, ma entro i limiti di provvedimenti di deroga
parametri batteriologici eccedenti i suddetti limiti
parametri chimici, fisici o chimicofisici eccedenti i suddetti limiti
parametri batteriologici, chimici, fisici o chimico-fisici eccedenti i suddetti limiti
campionamento insufficiente
assenza di punti di campionamento
032-001-027
031-023-003
TS-801
TS-006
GO-101
GO-201
GO-202
TS-005
032-006-016
TS-004
TS-003
TS-002
TS-001
032-003-025
031-009-012
GO-301
RAPPORTO FRA IL NUMERO DEI CAMPIONI FAVOREVOLI E IL NUMERO DEI CAMPIONI ACCETTATI:
0 2 4 km
tutti i campioni favorevoli
fino a 3/4 di campioni favorevoli
da 3/4 a 1/4 di campioni favorevoli
meno di 1/4 di campioni favorevoli
non valutabile - insufficienza di campionamento o zona limitrofa a quelle non balneabili per inquinamento, delimitate con provvedimento regionale

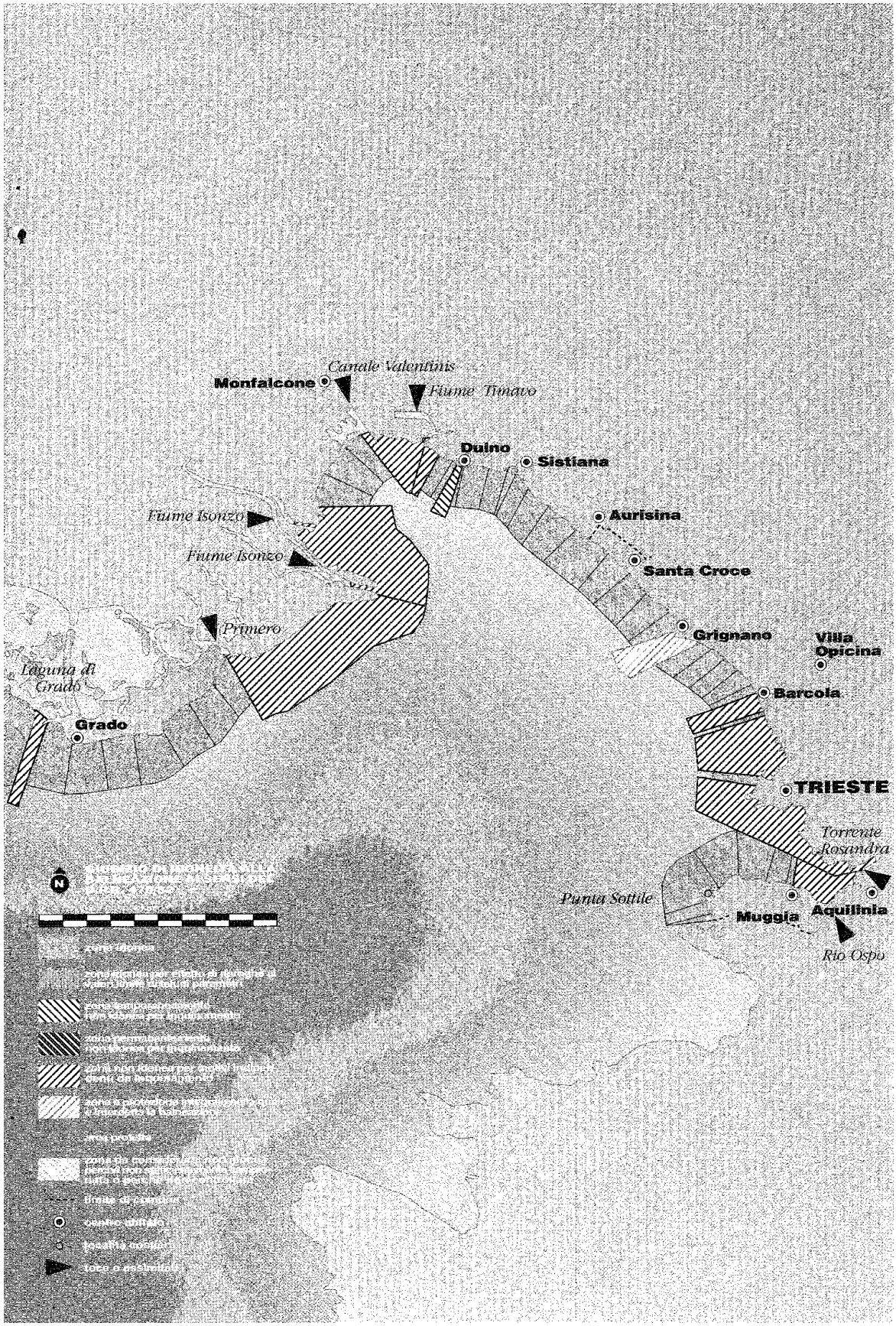
Canale Valentinis
Monfalcone
Fiume Timavo
Duino
Sistiana
Aurisina
Fiume Isonzo
Fiume Isonzo
Santa Croce
Primero
Grignano
Villa Opicina
Laguna di Grado
Barcola
Grado
TRIESTE
Torrente Rosandra
Punta Sottile
Muggia
Aquilinia
Rio Ospo

PAGINA BIANCA

7. SICILIA



TIPI DI INQUINAMENTO RILEVATO:

0 2 4 km

parametri entro i limiti del D.P.R. 470/82

taluni parametri oltre i limiti del D.P.R. 470/82, ma entro i limiti di provvedimenti di deroga

perametri batteriologici eccedenti i suddetti limiti

parametri chimici, fisici o chimicofisici eccedenti i suddetti limiti

parametri batteriologici, chimici, fisici o chimico-fisici eccedenti i suddetti limiti

campionamento insufficiente

assenza di punti di campionamento

ME-610
ME-611
ME-004
ME-005
083-076-082
ME-408
ME-407
ME-426
083-077-098
083-048-061
ME-A01
ME-609
ME-608
ME-006
ME-412
083-048-054

zona vietata temporaneamente per inquinamento

zona vietata permanentemente per inquinamento

zona vietata per motivi indipendenti dall'inquinamento

area protetta

CA-002 codice di zona di divieto

092-050-083 codice di punto di prelievo

RAPPORTO FRA IL NUMERO DEI CAMPIONI FAVOREVOLI E IL NUMERO DEI CAMPIONI ACCETTATI:

0 2 4 km

tutti i campioni favorevoli

fino a 3/4 di campioni favorevoli

da 3/4 a 1/4 di campioni favorevoli

meno di 1/4 di campioni favorevoli

non valutabile - insufficienza di campionamento o zona limitrofa a quelle non balneabili per inquinamento, delimitate con provvedimento regionale

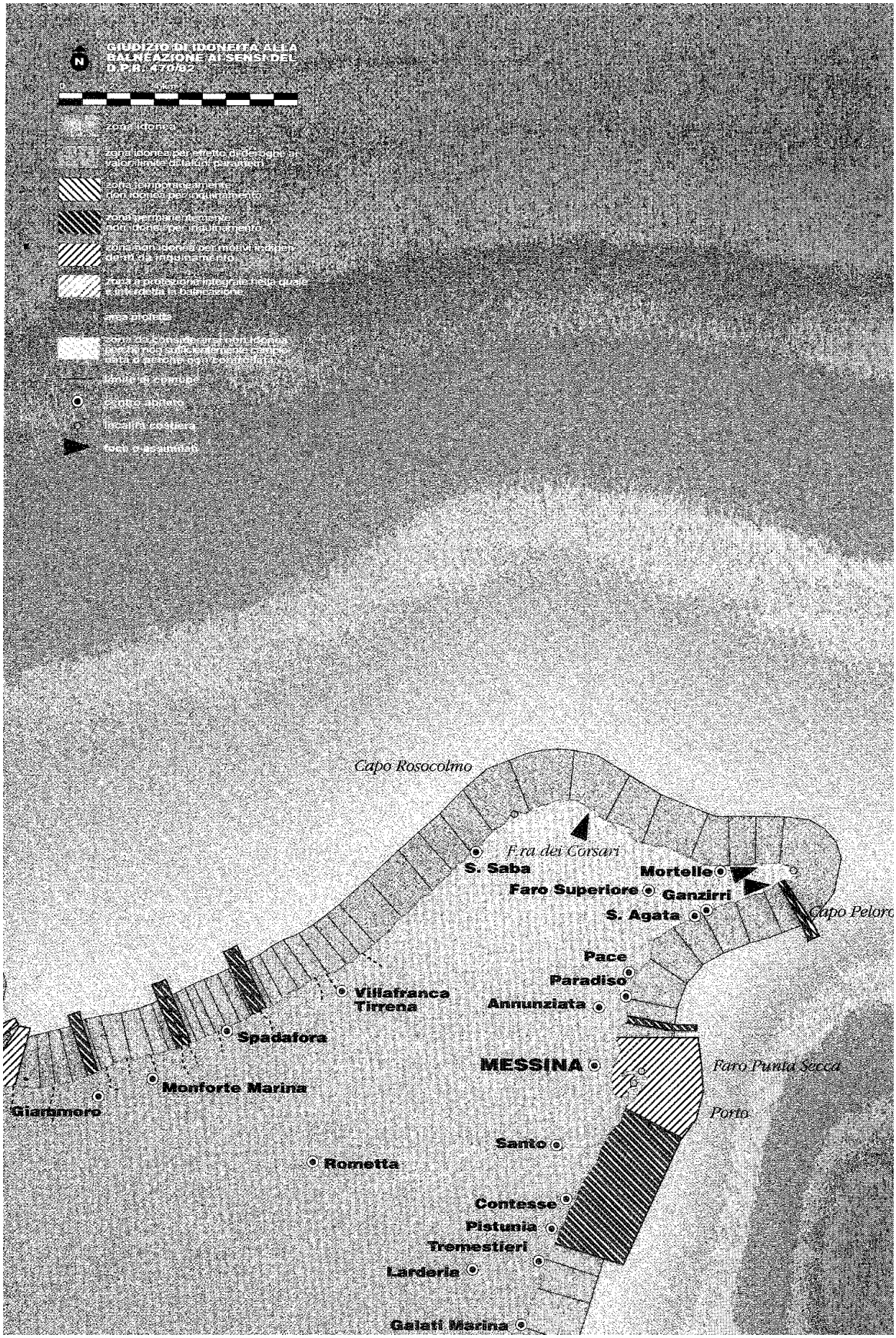
GIUDIZIO DI IDONEITÀ ALLA BALNEAZIONE AI SENSI DEL D.P.R. 470/82
N
zona idonea
zona idonea per effetto di deroghe ai valori limite di taluni parametri
zona temporaneamente non idonea per inquinamento
zona permanentemente non idonea per inquinamento
zona non idonea per motivi indipendenti da inquinamento
zona a protezione integrale nella quale è interdetta la balneazione
area protetta
zona da considerarsi non idonea perché non sufficientemente campionata o perché non controllata
limite di comune
centro abitato
località costiera
foce o assimilati
Capo Rosocolmo
F.ra dei Corsari
S. Saba
Mortelle
Faro Superiore
Ganzirri
S. Agata
Capo Peloro
Pace
Paradiso
Annunziata
Villafranca Tirrena
Spadafora
MESSINA
Faro Punta Secca
Monforte Marina
Giammoro
Porto
Santo
Rometta
Contesse
Pistunia
Tremestieri
Larderia
Galati Marina



TIPI DI INQUINAMENTO RILEVATO:

0 2 4 km

- parametri entro i limiti del D.P.R. 470/82
- taluni parametri oltre i limiti del D.P.R. 470/82, ma entro i limiti di provvedimenti di deroga
- parametri batteriologici eccedenti i suddetti limiti
- parametri chimici, fisici o chimicofisici eccedenti i suddetti limiti
- parametri batteriologici, chimici, fisici o chimico-fisici eccedenti i suddetti limiti
- campionamento insufficiente
- assenza di punti di campionamento

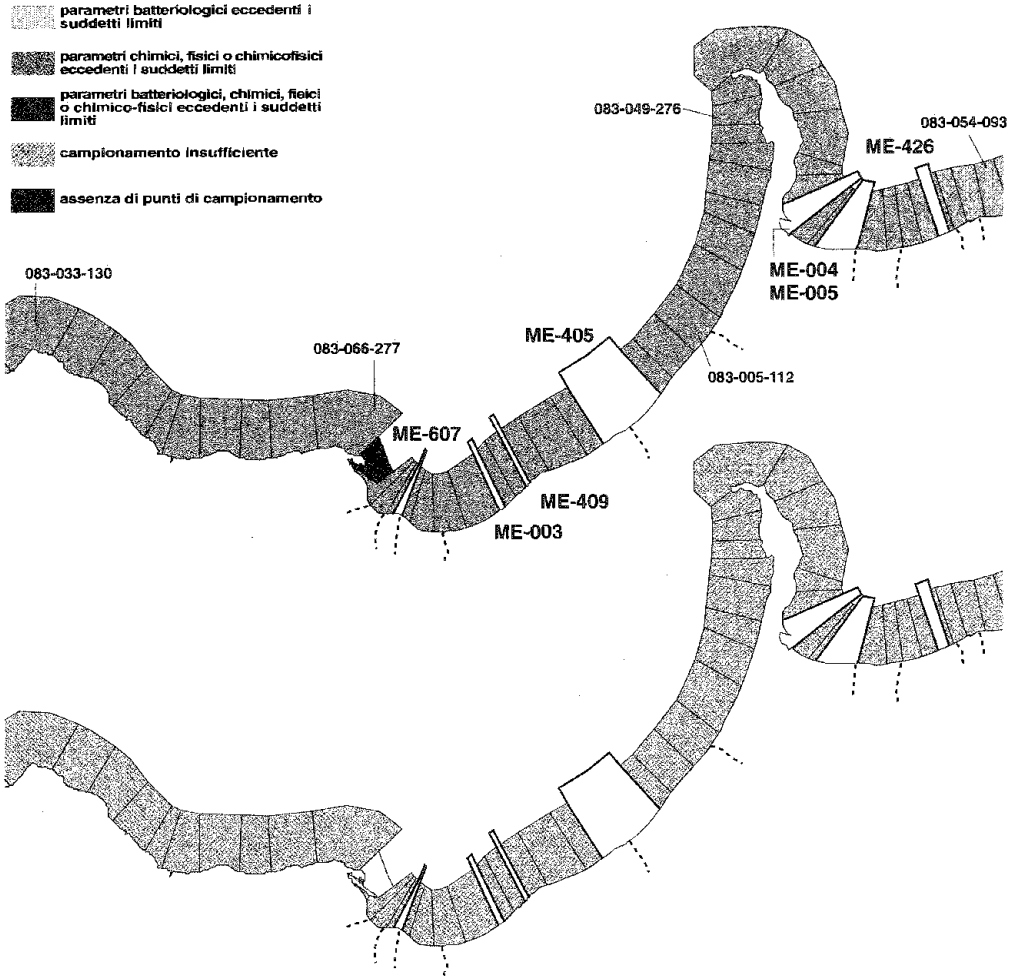

RAPPORTO FRA IL NUMERO DEI CAMPIONI FAVOREVOLI E IL NUMERO DEI CAMPIONI ACCETTATI:

0 2 4 km

- tutti i campioni favorevoli
- fino a 3/4 di campioni favorevoli
- da 3/4 a 1/4 di campioni favorevoli
- meno di 1/4 di campioni favorevoli
- non valutabile - insufficienza di campionamento o zona limitrofa a quelle non balneabili per inquinamento, delimitate con provvedimento regionale

- zona vietata temporaneamente per inquinamento
- zona vietata permanentemente per inquinamento
- zona vietata per motivi indipendenti dall'inquinamento
- area protetta

CA-002 codice di zona di divieto

092-050-083 codice di punto di prelievo

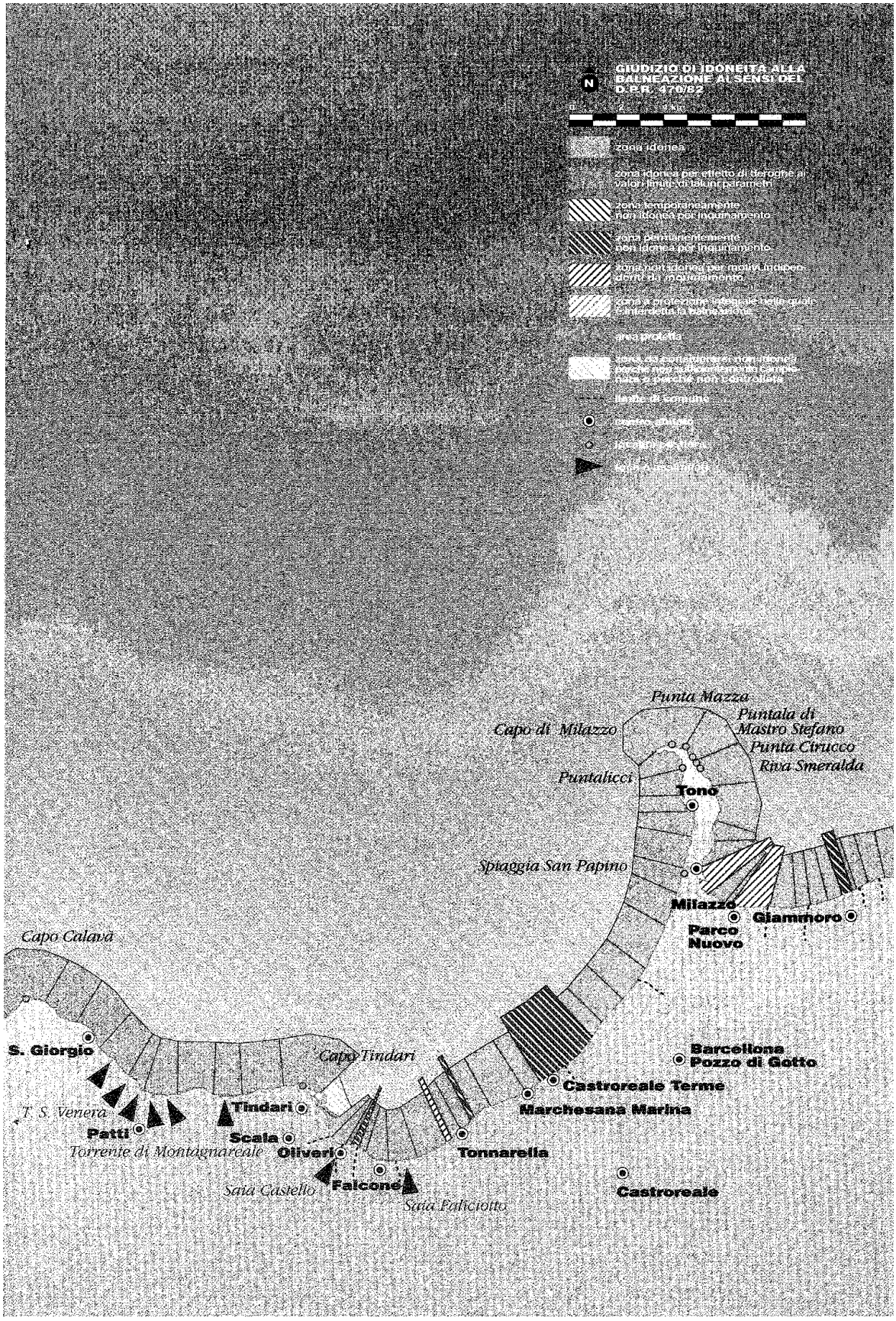
GIUDIZIO DI IDONEITÀ ALLA BALNEAZIONE AI SENSI DEL D.P.R. 470/82
N
0 2 4 km
zona idonea
zona idonea per effetto di deroghe ai valori limite di taluni parametri
zona temporaneamente non idonea per inquinamento
zona permanentemente non idonea per inquinamento
zona non idonea per motivi indipendenti da inquinamento
zona a protezione integrale nella quale è interdetta la balneazione
area protetta
limite di comune
Punta Mazza
Puntala di Mastro Stefano
Capo di Milazzo
Punta Cirucco
Riva Smeralda
Puntalicci
Tono
Spiaggia San Papino
Milazzo
Giammoro
Parco Nuovo
Capo Calavà
S. Giorgio
Capo Tindari
Barcellona Pozzo di Gotto
Castroreale Terme
Marchesana Marina
T. S. Venera
Tindari
Patti
Scala
Torrente di Montagnareale
Oliveri
Tonnarella
Saia Castello
Falcone
Saia Faliciotto
Castroreale



TIPI DI INQUINAMENTO RILEVATO:

0 2 4 km

parametri entro i limiti del D.P.R. 470/82

taluni parametri oltre i limiti del D.P.R. 470/82, ma entro i limiti di provvedimenti di deroga

parametri batteriologici eccedenti i suddetti limiti

parametri chimici, fisici o chimicofisici eccedenti i suddetti limiti

parametri batteriologici, chimici, fisici o chimico-fisici eccedenti i suddetti limiti

campionamento insufficiente

assenza di punti di campionamento

083-033-207

ME-002

ME-603

ME-A02

ME-801

ME-612

ME-A03

ME-001

083-108-306

083-011-158

zona vietata temporaneamente per inquinamento

zona vietata permanentemente per inquinamento

zona vietata per motivi indipendenti dall'inquinamento

area protetta

CA-002 codice di zona di divieto

092-050-083 codice di punto di prelievo

RAPPORTO FRA IL NUMERO DEI CAMPIONI FAVOREVOLI E IL NUMERO DEI CAMPIONI ACCETTATI:

0 2 4 km

tutti i campioni favorevoli

fino a 3/4 di campioni favorevoli

da 3/4 a 1/4 di campioni favorevoli

meno di 1/4 di campioni favorevoli

non valutabile - insufficienza di campionamento o zona limitrofa a quelle non balneabili per inquinamento, delimitate con provvedimento regionale

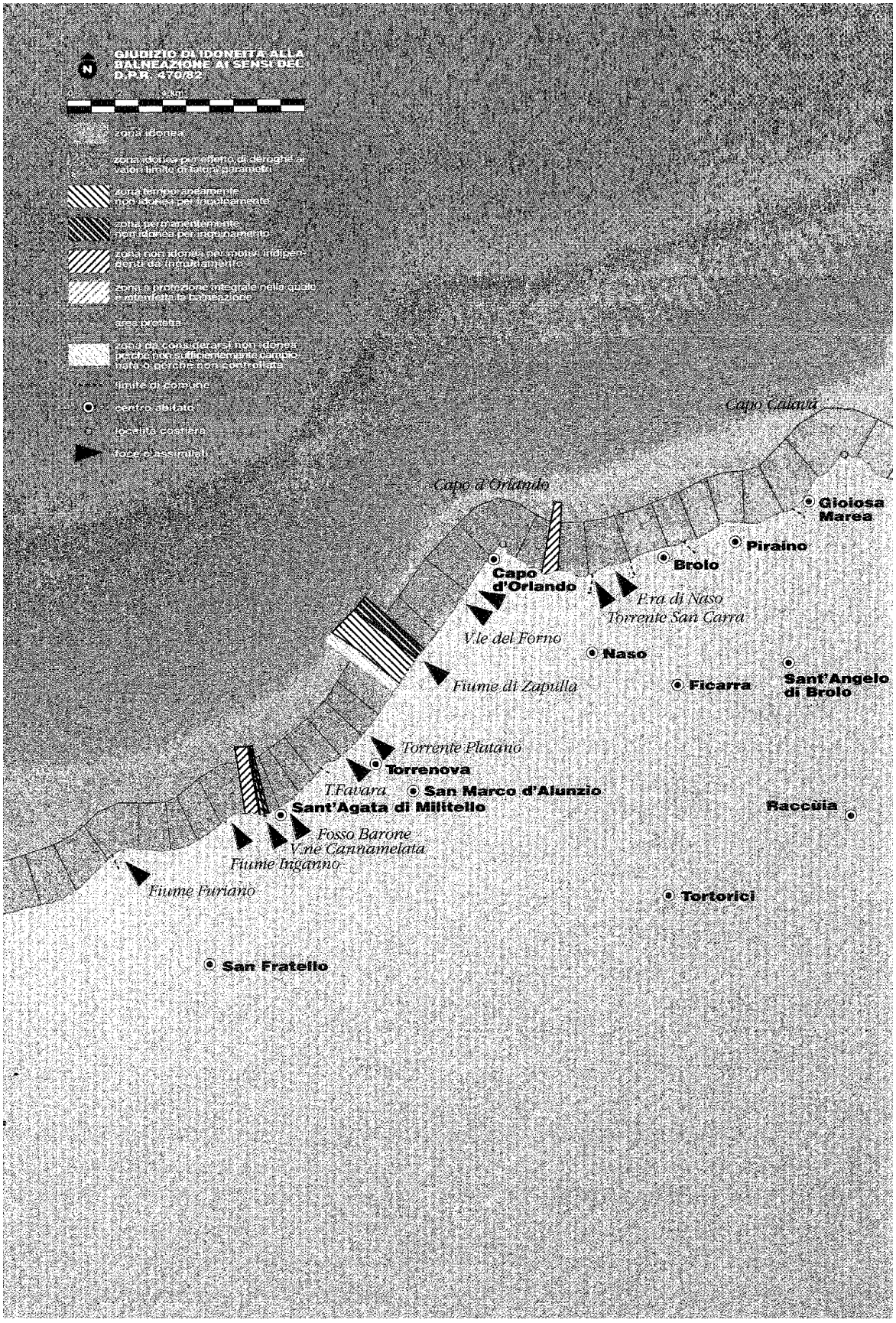
GIUDIZIO DI IDONEITÀ ALLA BALNEAZIONE AI SENSI DEL D.P.R. 470/82
N
zona idonea
zona idonea per effetto di deroghe ai valori limite di legge parametri
zona temporaneamente non idonea per inquinamento
zona permanentemente non idonea per inquinamento
zona non idonea per motivi indipendenti dall'inquinamento
zona di protezione integrale nella quale è interdetta la balneazione
area protetta
zona da considerarsi non idonea perché non sufficientemente campionata o perché non controllata
limite di Comune
centro abitato
località costiera
foce o assimilati
Capo Calavà
Capo d'Orlando
Gioiosa Marea
Piraino
Brolo
Capo d'Orlando
F.ra di Naso
Torrente San Carra
V.le del Forno
Naso
Fiume di Zapulla
Ficarra
Sant'Angelo di Brolo
Torrente Platano
Torrenova
T.Favara
San Marco d'Alunzio
Sant'Agata di Militello
Raccuia
Fosso Barone
V.ne Cannamelata
Fiume Ingarino
Fiume Furiano
Tortorici
San Fratello



TIPI DI INQUINAMENTO RILEVATO:

0 2 4 km

parametri entro i limiti del D.P.R. 470/82

taluni parametri oltre i limiti del D.P.R. 470/82, ma entro i limiti di provvedimenti di deroga

parametri batteriologici eccedenti i suddetti limiti

parametri chimici, fisici o chimicofisici eccedenti i suddetti limiti

parametri batteriologici, chimici, fisici o chimico-fisici eccedenti i suddetti limiti

campionamento insufficiente

assenza di punti di campionamento

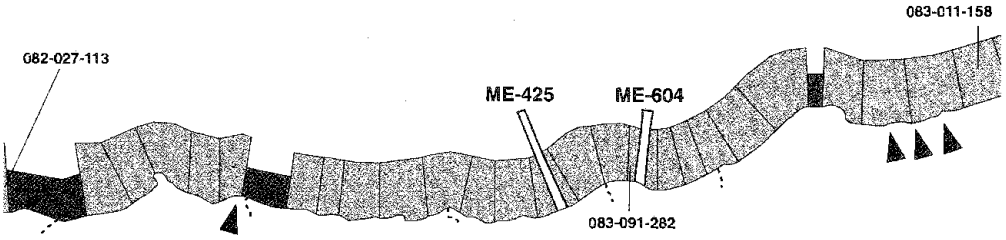

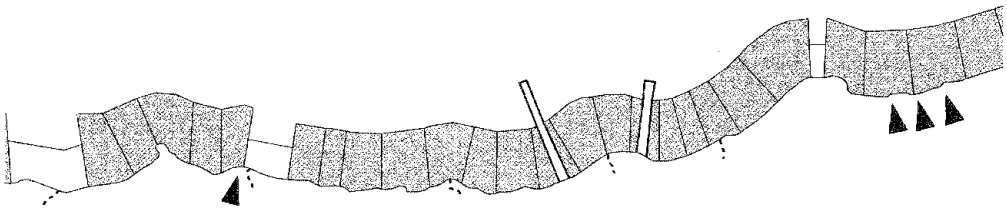

RAPPORTO FRA IL NUMERO DEI CAMPIONI FAVOREVOLI E IL NUMERO DEI CAMPIONI ACCETTATI:

0 2 4 km

tutti i campioni favorevoli

fino a 3/4 di campioni favorevoli

da 3/4 a 1/4 di campioni favorevoli

meno di 1/4 di campioni favorevoli

non valutabile - insufficienza di campionamento o zona limitrofa a quelle non balneabili per inquinamento, delimitate con provvedimento regionale

zona vietata temporaneamente per inquinamento

zona vietata permanentemente per inquinamento

zona vietata per motivi indipendenti dall'inquinamento

area protetta

CA-002 codice di zona di divieto

092-050-083 codice di punto di prelievo

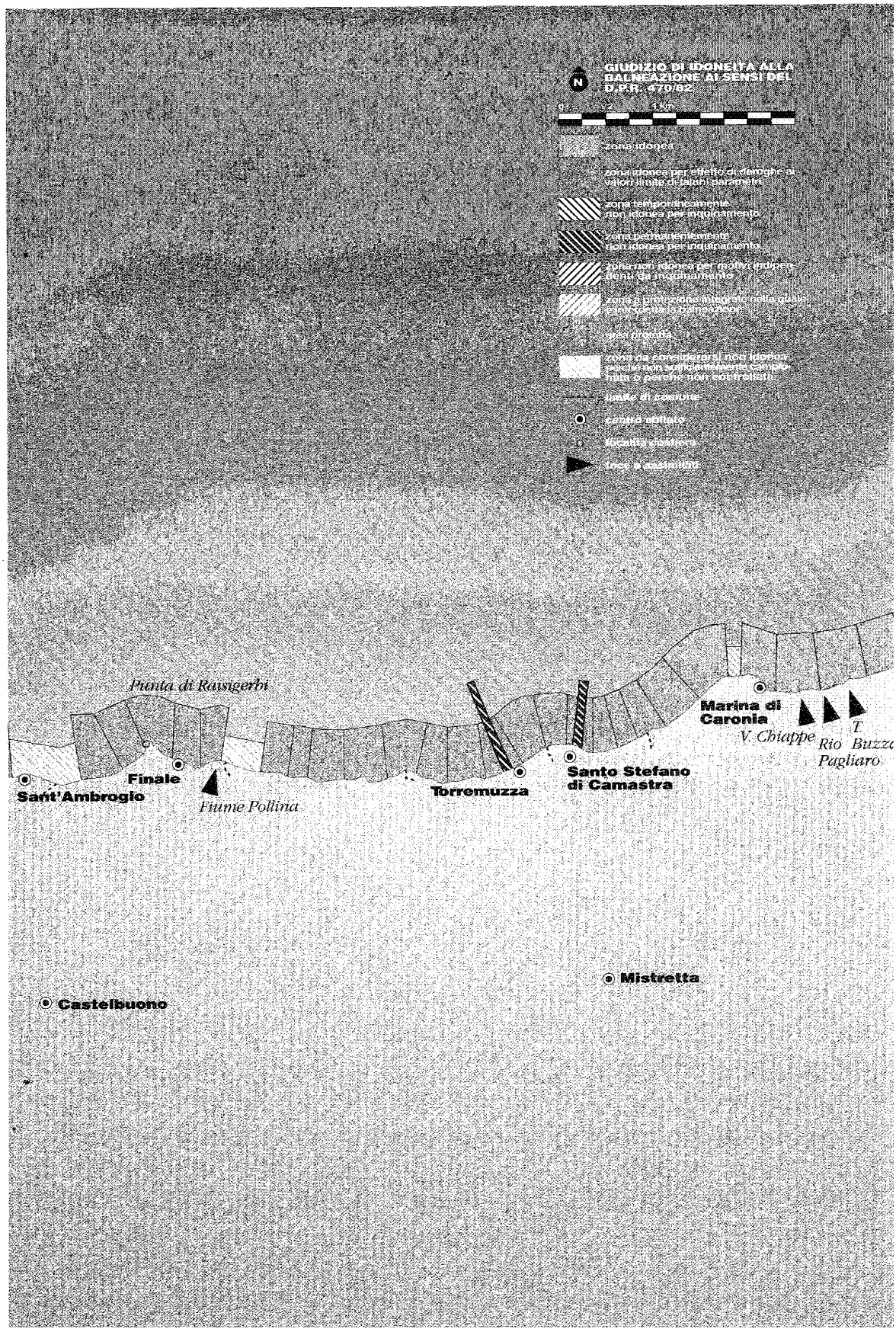
GIUDIZIO DI IDONEITA ALLA BALNEAZIONE AI SENSI DEL D.P.R. 470/82
N
0
2
4 km
zona idonea
zona idonea per effetto di deroghe ai valori limite di taluni parametri
zona temporaneamente non idonea per inquinamento
zona permanentemente non idonea per inquinamento
zona non idonea per motivi indipendenti da inquinamento
area protetta
zona da considerarsi non idonea perché non sufficientemente campionata o perché non controllata
limite di comune
centro abitato
località costiera
foce e assimilati
Punta di Raisigerbi
Marina di Caronia
V. Chiappe
T. Rio Buzza
Pagliaro
Finale
Sant'Ambrogio
Fiume Pollina
Torremuzza
Santo Stefano di Camastra
Mistretta
Castelbuono



TIPI DI INQUINAMENTO RILEVATO:

0 2 4 km

parametri entro i limiti del D.P.R. 470/82

taluni parametri oltre i limiti del D.P.R. 470/82, ma entro i limiti di provvedimenti di deroga

parametri batteriologici eccedenti i suddetti limiti

parametri chimici, fisici o chimicofisici eccedenti i suddetti limiti

parametri batteriologici, chimici, fisici o chimico-fisici eccedenti i suddetti limiti

campionamento insufficiente

assenza di punti di campionamento

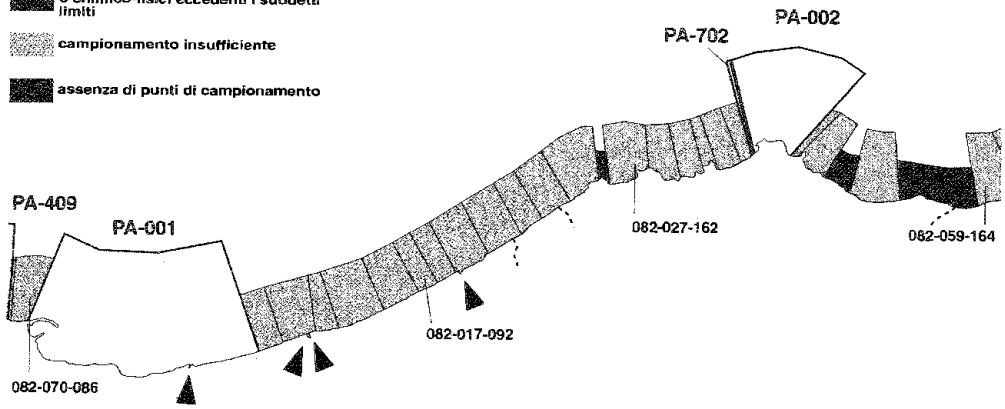

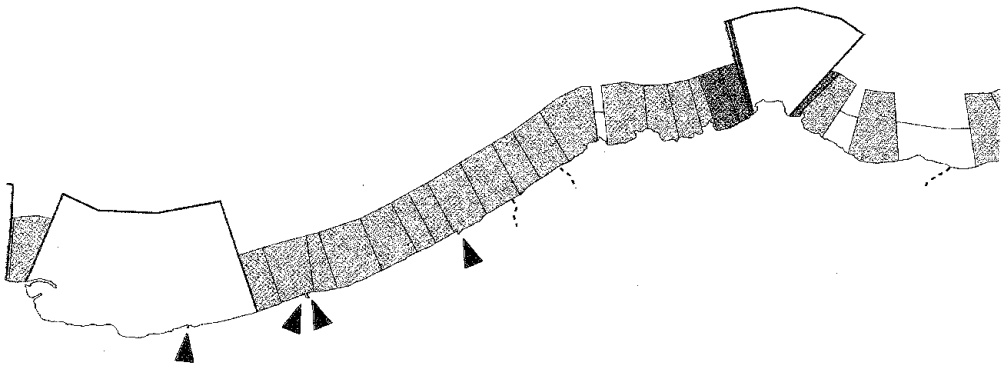

RAPPORTO FRA IL NUMERO DEI CAMPIONI FAVOREVOLI E IL NUMERO DEI CAMPIONI ACCETTATI:

0 2 4 km

tutti i campioni favorevoli

fino a 3/4 di campioni favorevoli

da 3/4 a 1/4 di campioni favorevoli

meno di 1/4 di campioni favorevoli

non valutabile - insufficienza di campionamento o zona limitrofa a quelle non balneabili per inquinamento, delimitate con provvedimento regionale

zona vietata temporaneamente per inquinamento

zona vietata permanentemente per inquinamento

zona vietata per motivi indipendenti dall'inquinamento

area protetta

CA-002 codice di zona di divieto

092-050-083 codice di punto di prelievo

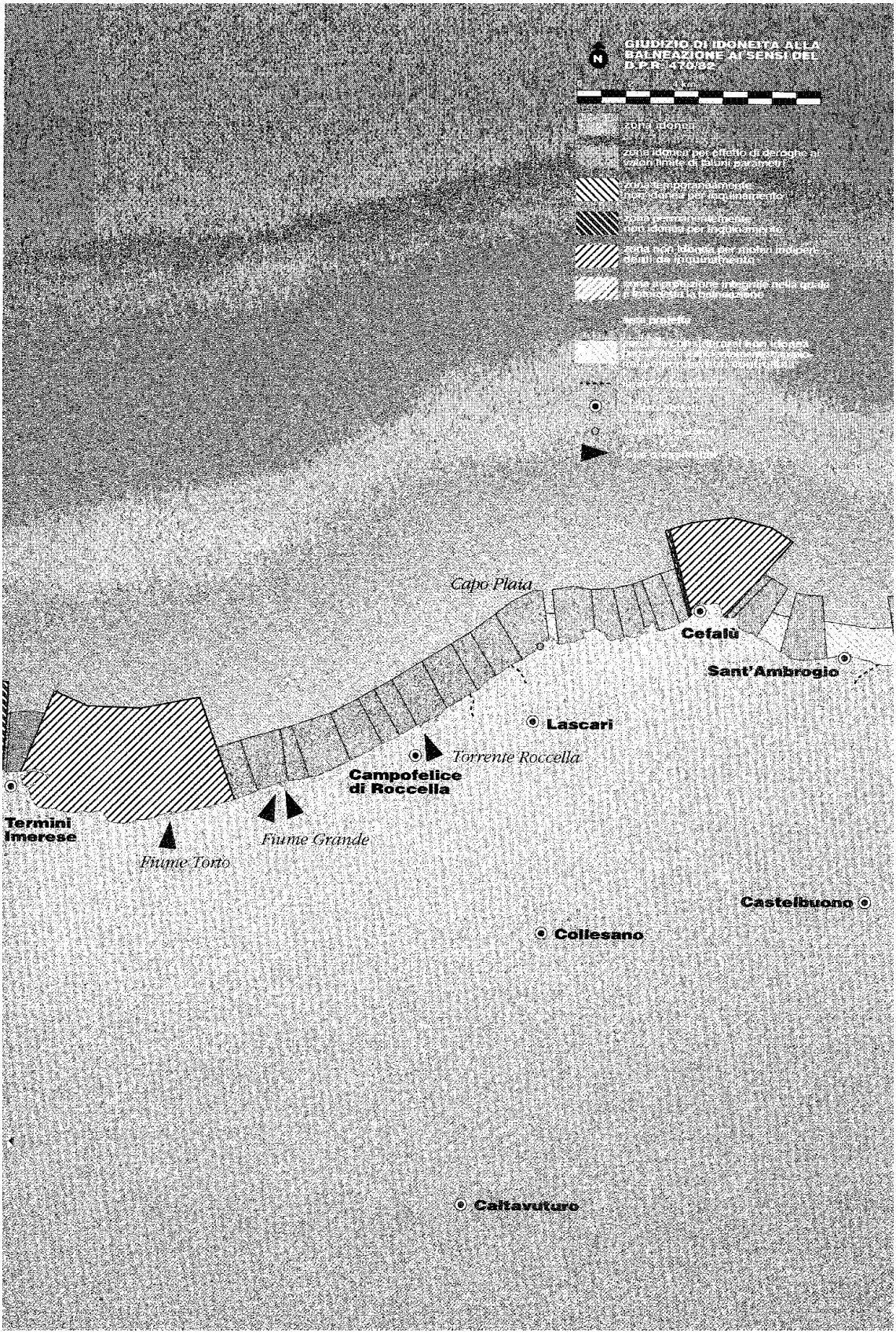
GIUDIZIO DI IDONEITÀ ALLA BALNEAZIONE AI SENSI DEL D.P.R. 470/82
N
0 2 4 km
zona idonea
zona idonea per effetto di deroghe ai valori limite di taluni parametri
zona temporaneamente non idonea per inquinamento
zona permanentemente non idonea per inquinamento
zona non idonea per motivi indipendenti da inquinamento
zona a protezione integrale nella quale è interdetta la balneazione
area protetta
Capo Plaia
Cefalù
Sant'Ambrogio
Lascari
Torrente Roccella
Campofelice di Roccella
Termini Imerese
Fiume Grande
Fiume Torto
Castelbuono
Collesano
Caltavuturo

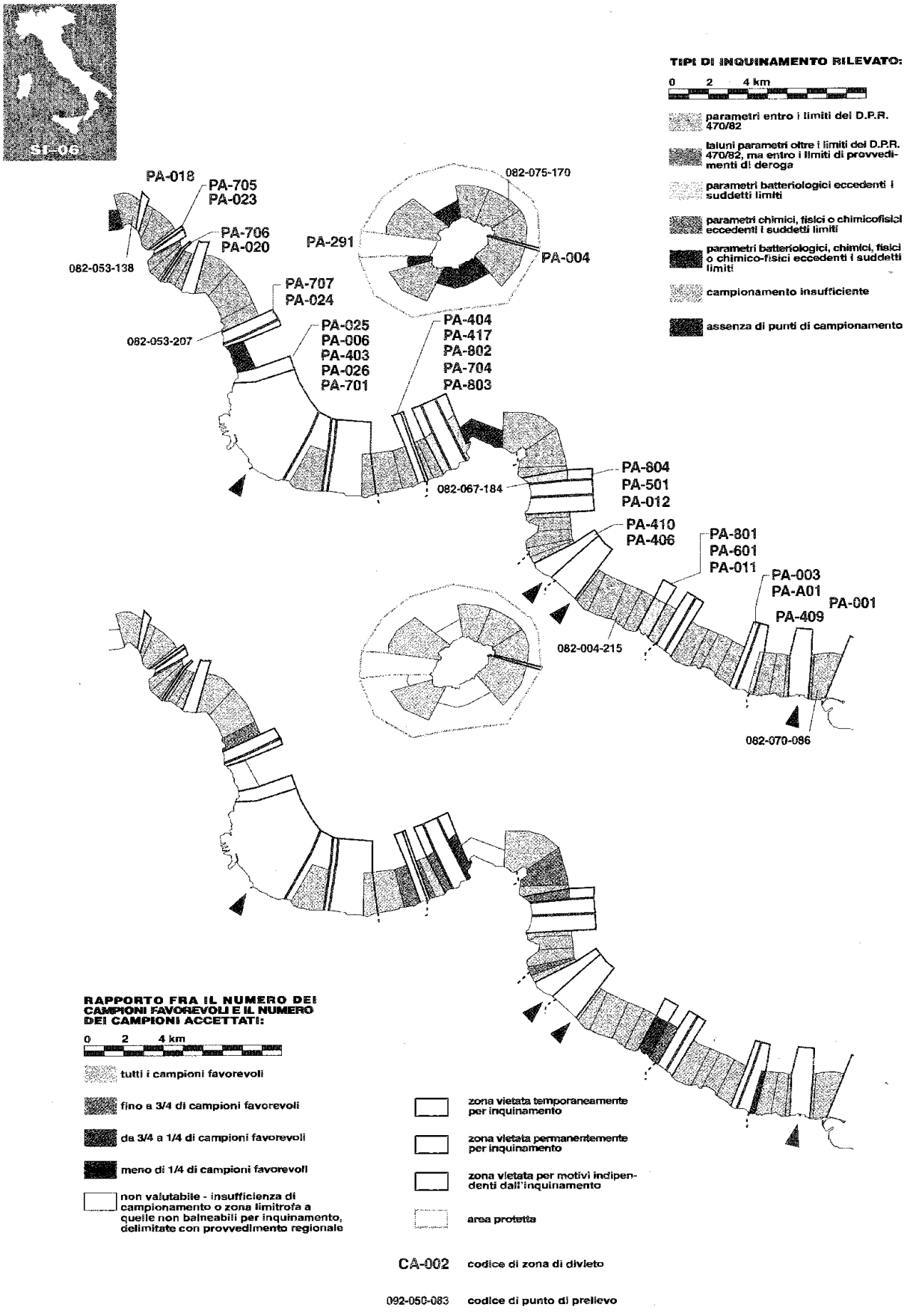
SI-06
TIPI DI INQUINAMENTO RILEVATO:
0 2 4 km
parametri entro i limiti del D.P.R. 470/82
taluni parametri oltre i limiti del D.P.R. 470/82, ma entro i limiti di provvedimenti di deroga
parametri batteriologici eccedenti i suddetti limiti
parametri chimici, fisici o chimicofisici eccedenti i suddetti limiti
parametri batteriologici, chimici, fisici o chimico-fisici eccedenti i suddetti limiti
campionamento insufficiente
assenza di punti di campionamento
PA-018
PA-705
PA-023
PA-706
PA-020
082-053-138
PA-707
PA-024
082-053-207
PA-025
PA-006
PA-403
PA-026
PA-701
PA-291
082-075-170
PA-004
PA-404
PA-417
PA-802
PA-704
PA-803
082-067-184
PA-804
PA-501
PA-012
PA-410
PA-406
PA-801
PA-601
PA-011
PA-003
PA-A01
PA-409
PA-001
082-004-215
082-070-086
RAPPORTO FRA IL NUMERO DEI CAMPIONI FAVOREVOLI E IL NUMERO DEI CAMPIONI ACCETTATI:
0 2 4 km
tutti i campioni favorevoli
fino a 3/4 di campioni favorevoli
da 3/4 a 1/4 di campioni favorevoli
meno di 1/4 di campioni favorevoli
non valutabile - insufficienza di campionamento o zona limitrofa a quelle non balneabili per inquinamento, delimitate con provvedimento regionale
zona vietata temporaneamente per inquinamento
zona vietata permanentemente per inquinamento
zona vietata per motivi indipendenti dall'inquinamento
area protetta
CA-002 codice di zona di divieto
092-050-083 codice di punto di prelievo

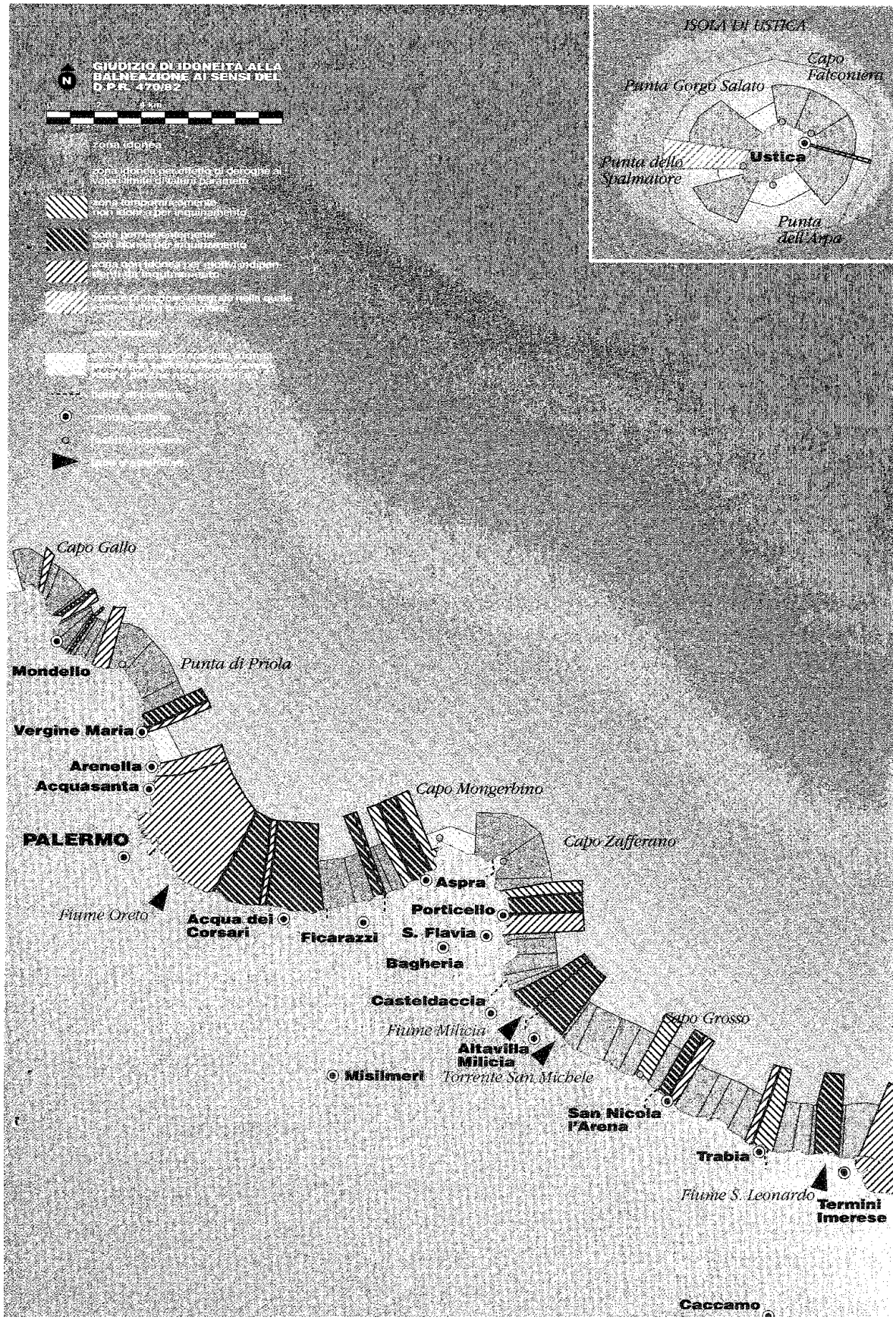
GIUDIZIO DI IDONEITÀ ALLA BALNEAZIONE AI SENSI DEL D.P.R. 470/82
ISOLA DI USTICA
Capo Falconiera
Punta Gorgo Salato
Ustica
Punta dello Spalmatore
Punta dell'Arpa
Capo Gallo
Mondello
Punta di Priola
Vergine Maria
Arenella
Acquasanta
PALERMO
Capo Mongerbino
Capo Zafferano
Aspra
Porticello
S. Flavia
Bagheria
Fiume Oreto
Acqua dei Corsari
Ficarazzi
Casteldaccia
Fiume Milicia
Altavilla Milicia
Capo Grosso
Misilmeri
Torrente San Michele
San Nicola l'Arena
Trabia
Fiume S. Leonardo
Termini Imerese
Caccamo



TIPI DI INQUINAMENTO RILEVATO:

0 2 4 km

parametri entro i limiti del D.P.R. 470/82

taluni parametri oltre i limiti del D.P.R. 470/82, ma entro i limiti di provvedimenti di deroga

parametri batteriologici eccedenti i suddetti limiti

parametri chimici, fisici o chimicofisici eccedenti i suddetti limiti

parametri batteriologici, chimici, fisici o chimico-fisici eccedenti i suddetti limiti

campionamento insufficiente

assenza di punti di campionamento

PA-021
PA-416
PA-017
PA-008
PA-402
PA-413
082-053-041
082-021-021
PA-022
082-071-015
PA-411
PA-414
PA-014
PA-401
PA-013
PA-A02
TP-001
TP-402
081-005-006
082-007-006

RAPPORTO FRA IL NUMERO DEI CAMPIONI FAVOREVOLI E IL NUMERO DEI CAMPIONI ACCETTATI:

0 2 4 km

tutti i campioni favorevoli

fino a 3/4 di campioni favorevoli

da 3/4 a 1/4 di campioni favorevoli

meno di 1/4 di campioni favorevoli

non valutabile - insufficienza di campionamento o zona limitrofa a quelle non balneabili per inquinamento, delimitate con provvedimento regionale

zona vietata temporaneamente per inquinamento

zona vietata permanentemente per inquinamento

zona vietata per motivi indipendenti dall'inquinamento

area protetta

CA-002 codice di zona di divieto

092-050-083 codice di punto di prelievo

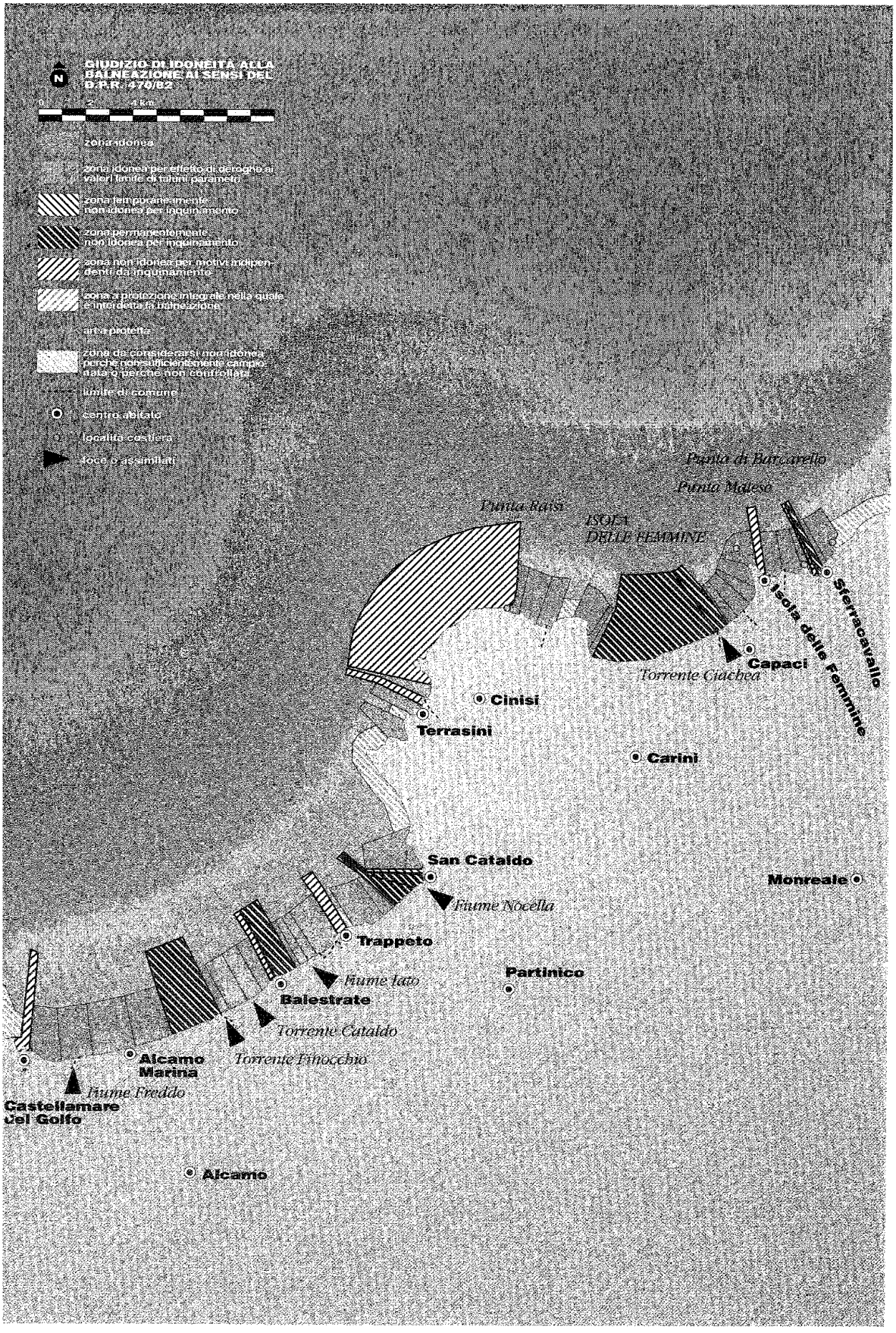
GIUDIZIO DI IDONEITÀ ALLA BALNEAZIONE AI SENSI DEL D.P.R. 470/82
N
0
1 km
zona idonea
zona idonea per effetto di deroga ai valori limite di taluni parametri
zona temporaneamente non idonea per inquinamento
zona permanentemente non idonea per inquinamento
zona non idonea per motivi indipendenti dall'inquinamento
zona a protezione integrale nella quale è interdetta la balneazione
area protetta
zona da considerarsi non idonea perché non sufficientemente campionata o perché non controllata
limite di comune
centro abitato
località costiera
foce e assimilati
Punta di Barcarello
Punta Maiese
Punta Raisi
ISOLA DELLE FEMMINE
Isola delle Femmine
Sferracavallo
Capaci
Torrente Ciachea
Cinisi
Terrasini
Carini
San Cataldo
Monreale
Fiume Nocella
Trappeto
Partinico
Fiume Iato
Balestrate
Torrente Cataldo
Torrente Finocchio
Alcamo Marina
Fiume Freddo
Castellamare del Golfo
Alcamo


SI-08

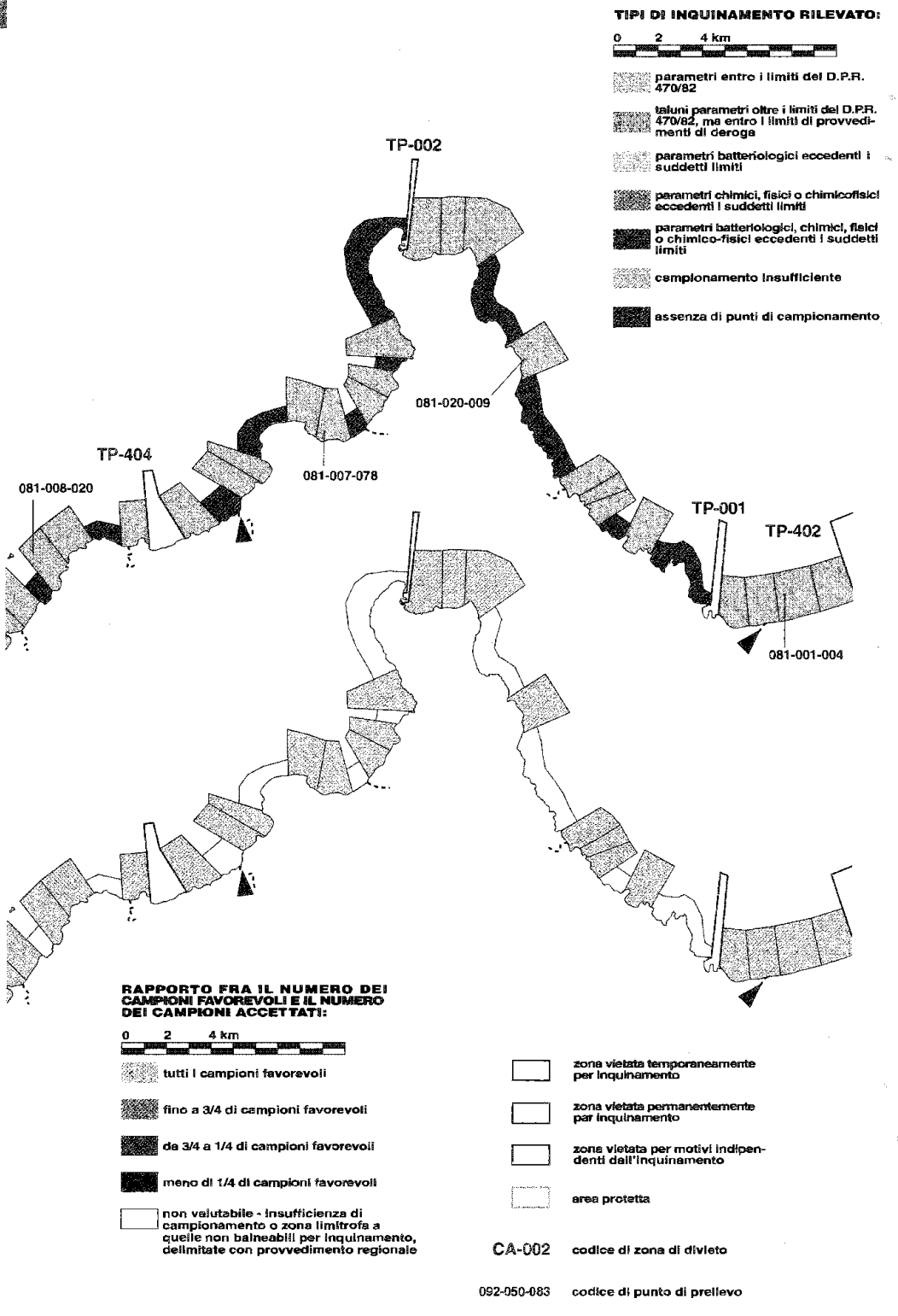
TIPI DI INQUINAMENTO RILEVATO:
0 2 4 km
parametri entro i limiti del D.P.R. 470/82
taluni parametri oltre i limiti del D.P.R. 470/82, ma entro i limiti di provvedimenti di deroga
parametri batteriologici eccedenti i suddetti limiti
parametri chimici, fisici o chimicofisici eccedenti i suddetti limiti
parametri batteriologici, chimici, fisici o chimico-fisici eccedenti i suddetti limiti
campionamento insufficiente
assenza di punti di campionamento
TP-002
081-020-009
TP-404
081-008-020
081-007-078
TP-001
TP-402
081-001-004
RAPPORTO FRA IL NUMERO DEI CAMPIONI FAVOREVOLI E IL NUMERO DEI CAMPIONI ACCETTATI:
0 2 4 km
tutti i campioni favorevoli
fino a 3/4 di campioni favorevoli
da 3/4 a 1/4 di campioni favorevoli
meno di 1/4 di campioni favorevoli
non valutabile - insufficienza di campionamento o zona limitrofa a quelle non balneabili per inquinamento, delimitate con provvedimento regionale
zona vietata temporaneamente per inquinamento
zona vietata permanentemente per inquinamento
zona vietata per motivi indipendenti dall'inquinamento
area protetta
CA-002 codice di zona di divieto
092-050-083 codice di punto di prelievo

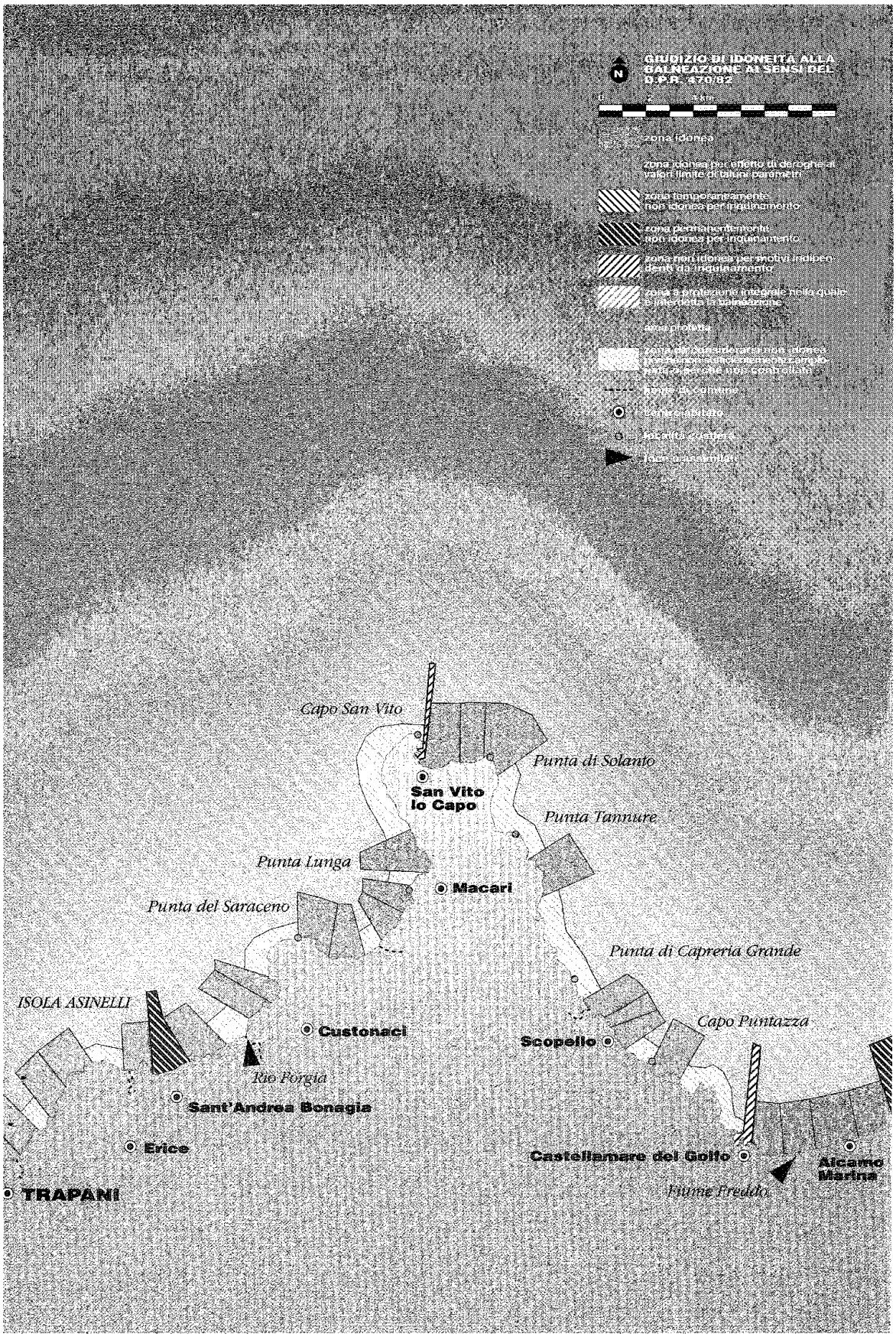
GIUDIZIO DI IDONEITÀ ALLA BALNEAZIONE AI SENSI DEL D.P.R. 470/82
N
0 2 4 km
zona idonea
zona idonea per effetto di deroghe ai valori limite di taluni parametri
zona temporaneamente non idonea per inquinamento
zona permanentemente non idonea per inquinamento
zona non idonea per motivi indipendenti da inquinamento
zona a protezione integrale nella quale è interdetta la balneazione
area protetta
zona da considerarsi non idonea perché non sufficientemente campionata o perché non controllata
limite di comune
centro abitato
località costiera
foce o assimilati
Capo San Vito
Punta di Solanto
San Vito lo Capo
Punta Tannure
Punta Lunga
Macari
Punta del Saraceno
Punta di Capreria Grande
ISOLA ASINELLI
Custonaci
Capo Puntazza
Scopello
Rio Forgia
Sant'Andrea Bonagia
Erice
Castellamare del Golfo
Alcamo Marina
TRAPANI
Fiume Freddo

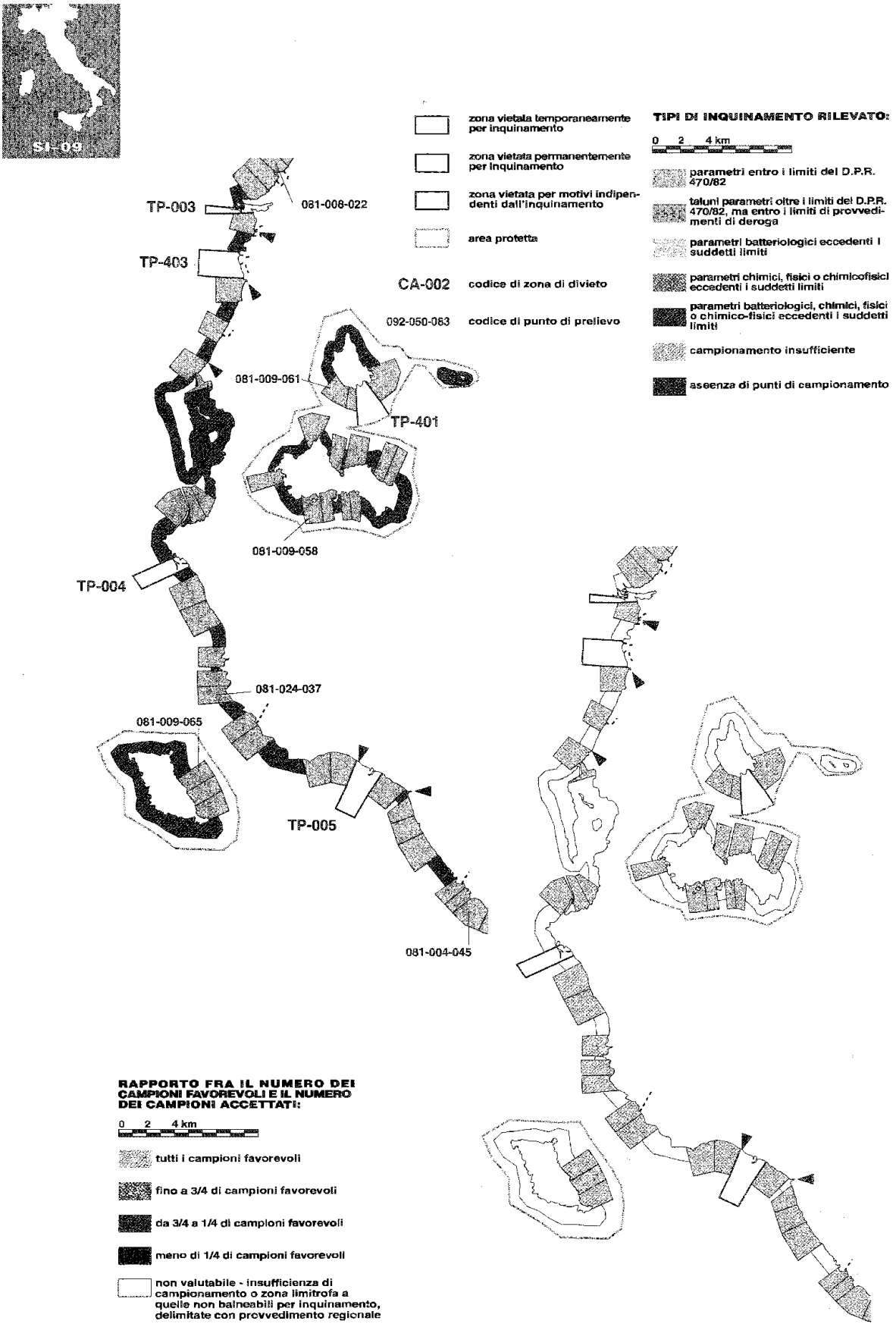
SI-09
zona vietata temporaneamente per inquinamento
zona vietata permanentemente per inquinamento
zona vietata per motivi indipendenti dall'inquinamento
area protetta
CA-002 codice di zona di divieto
092-050-063 codice di punto di prelievo
TIPI DI INQUINAMENTO RILEVATO:
0 2 4 km
parametri entro i limiti del D.P.R. 470/82
taluni parametri oltre i limiti del D.P.R. 470/82, ma entro i limiti di provvedimenti di deroga
parametri batteriologici eccedenti i suddetti limiti
parametri chimici, fisici o chimicofisici eccedenti i suddetti limiti
parametri batteriologici, chimici, fisici o chimico-fisici eccedenti i suddetti limiti
campionamento insufficiente
assenza di punti di campionamento
TP-003
081-008-022
TP-403
081-009-061
TP-401
081-009-058
TP-004
081-024-037
081-009-065
TP-005
081-004-045
RAPPORTO FRA IL NUMERO DEI CAMPIONI FAVOREVOLI E IL NUMERO DEI CAMPIONI ACCETTATI:
0 2 4 km
tutti i campioni favorevoli
fino a 3/4 di campioni favorevoli
da 3/4 a 1/4 di campioni favorevoli
meno di 1/4 di campioni favorevoli
non valutabile - insufficienza di campionamento o zona limitrofa a quelle non balneabili per inquinamento, delimitate con provvedimento regionale

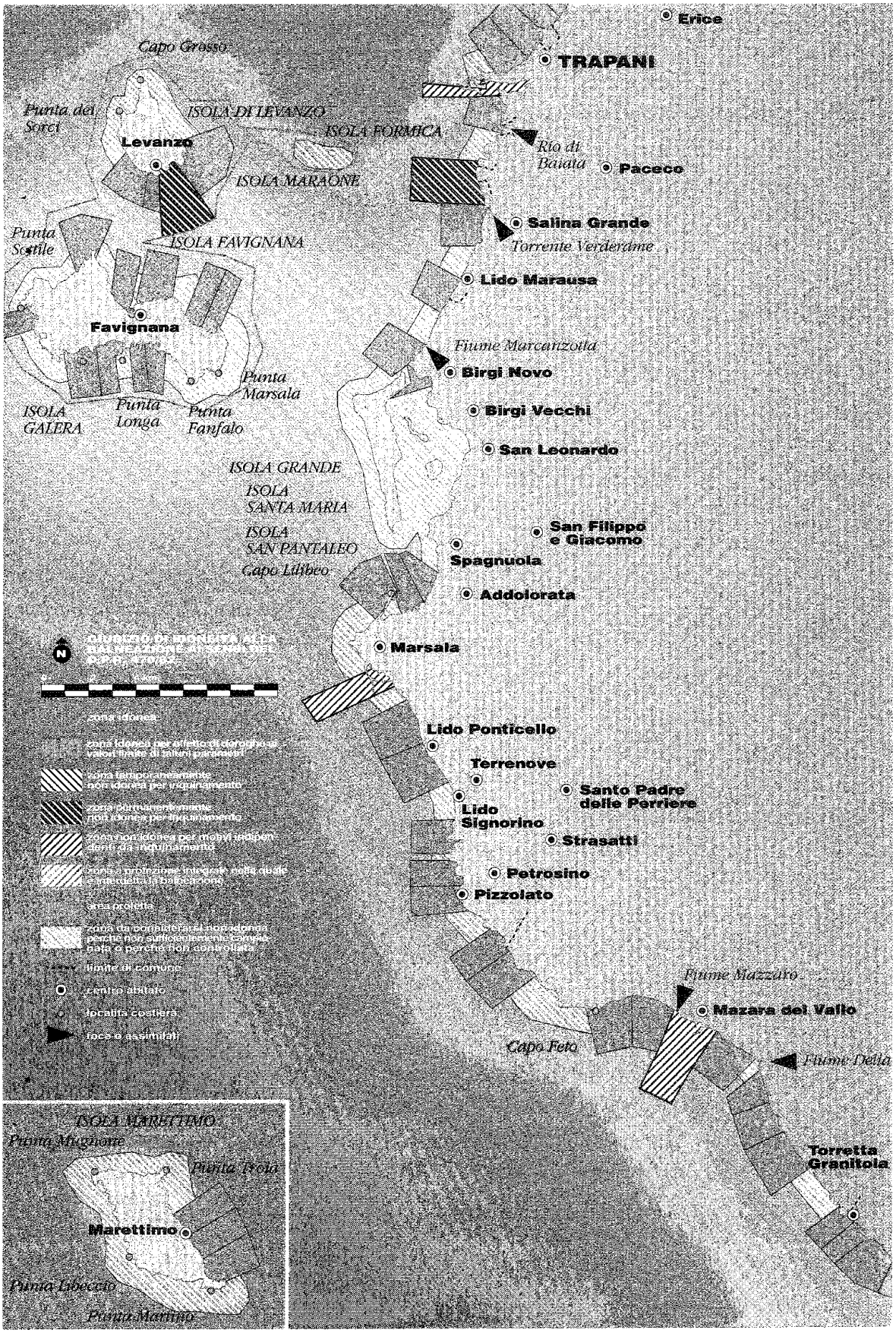
Erice
TRAPANI
Capo Grosso
Punta dei Sorci
ISOLA DI LEVANZO
Levanzo
ISOLA FORMICA
Rio di Baiata
Paceco
ISOLA MARAONE
Punta Scalile
ISOLA FAVIGNANA
Salina Grande
Torrente Verderame
Lido Marausa
Favignana
Fiume Marcanzotta
Birgi Novo
Punta Marsala
Birgi Vecchi
ISOLA GALERA
Punta Longa
Punta Fanfalo
San Leonardo
ISOLA GRANDE
ISOLA SANTA MARIA
ISOLA SAN PANTALEO
Capo Lilibeo
San Filippo e Giacomo
Spagnuola
Addolorata
Marsala
Lido Ponticello
Terrenove
Santo Padre delle Perriere
Lido Signorino
Strasatti
Petrosino
Pizzolato
Fiume Mazzaro
Mazara del Vallo
Capo Feto
Fiume Delia
Torretta Granitola
ISOLA MARETTIMO
Punta Magagnone
Punta Troia
Marettimo
Punta Libeccio
Punta Marchino

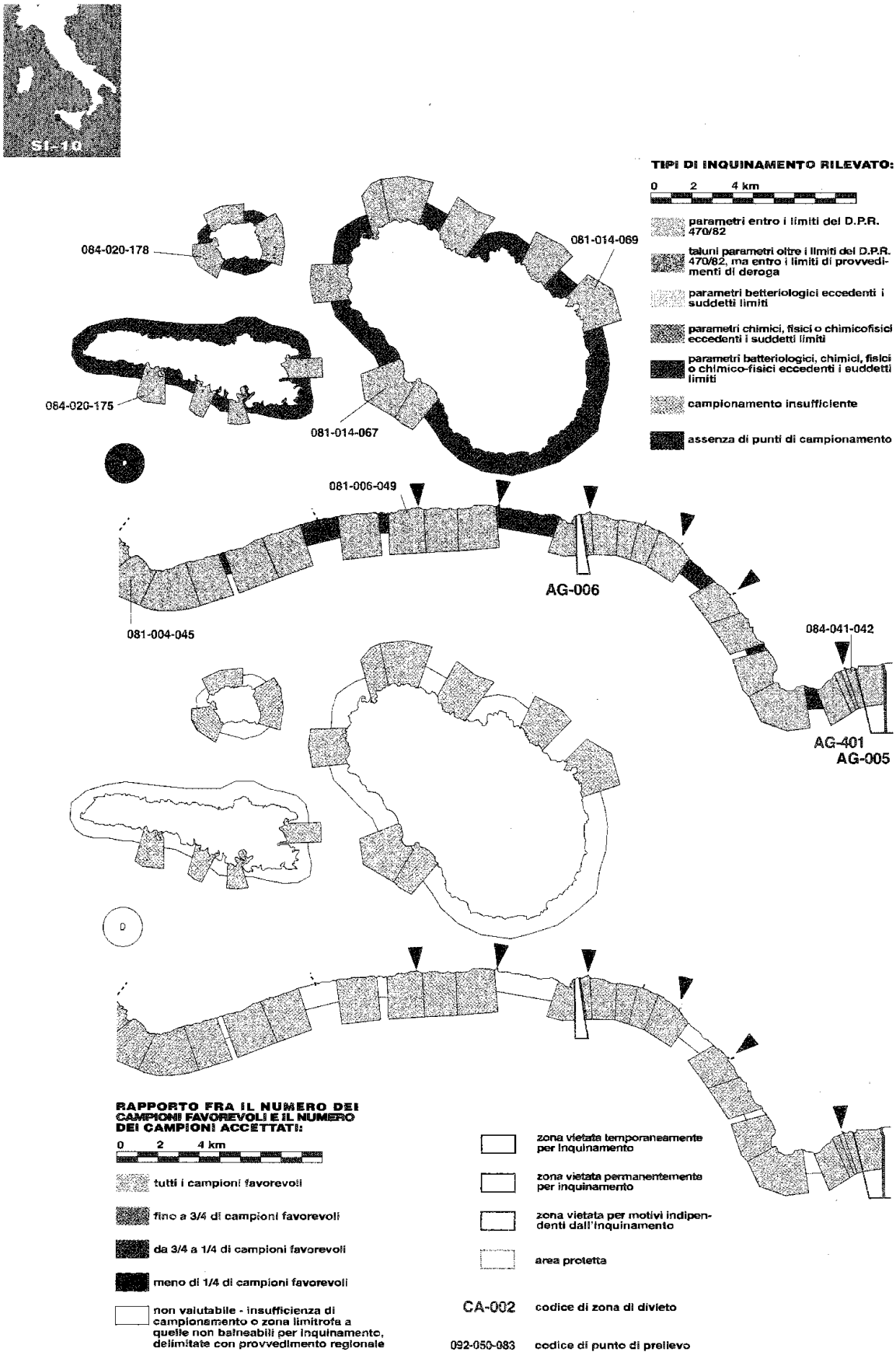
SI-10
TIPI DI INQUINAMENTO RILEVATO:
0 2 4 km
parametri entro i limiti del D.P.R. 470/82
taluni parametri oltre i limiti del D.P.R. 470/82, ma entro i limiti di provvedimenti di deroga
parametri batteriologici eccedenti i suddetti limiti
parametri chimici, fisici o chimicofisici eccedenti i suddetti limiti
parametri batteriologici, chimici, fisici o chimico-fisici eccedenti i suddetti limiti
campionamento insufficiente
assenza di punti di campionamento
084-020-178
081-014-069
084-020-175
081-014-067
081-006-049
AG-006
081-004-045
084-041-042
AG-401
AG-005
RAPPORTO FRA IL NUMERO DEI CAMPIONI FAVOREVOLI E IL NUMERO DEI CAMPIONI ACCETTATI:
0 2 4 km
tutti i campioni favorevoli
fino a 3/4 di campioni favorevoli
da 3/4 a 1/4 di campioni favorevoli
meno di 1/4 di campioni favorevoli
non valutabile - insufficienza di campionamento o zona limitrofa a quelle non balneabili per inquinamento, delimitate con provvedimento regionale
zona vietata temporaneamente per inquinamento
zona vietata permanentemente per inquinamento
zona vietata per motivi indipendenti dall'inquinamento
area protetta
CA-002 codice di zona di divieto
092-050-083 codice di punto di prelievo

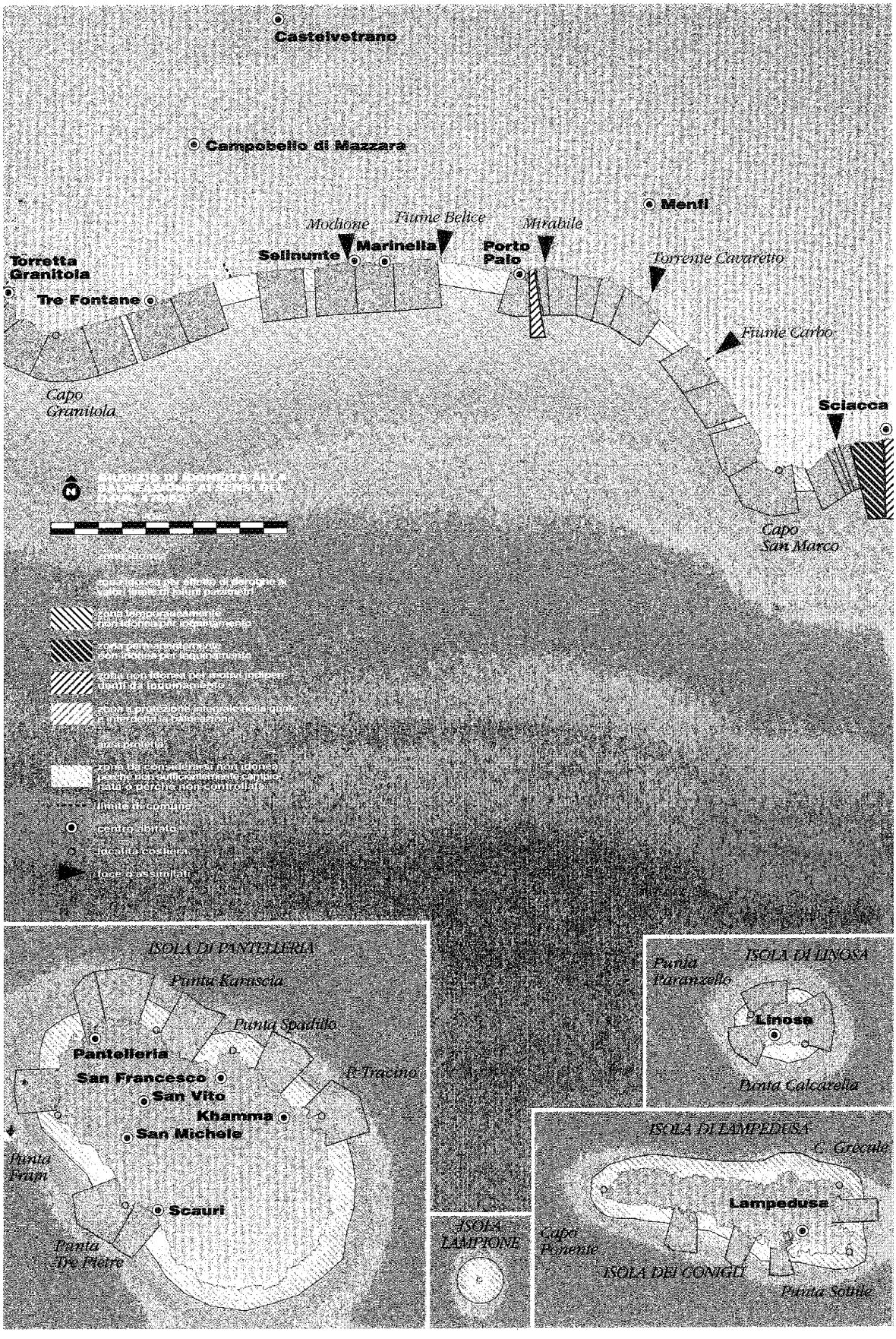
Castelvetrano
Campobello di Mazzara
Menfi
Mochione
Fiume Belice
Mirabile
Selinunte
Marinella
Porto Palo
Torretta Granitola
Torrente Cavaretto
Tre Fontane
Fiume Carbo
Capo Granitola
Sciacca
Capo San Marco
ISOLA DI PANTELLERIA
Punta Karnscia
Punta Spadillo
Pantelleria
San Francesco
San Vito
Khamma
San Michele
Punta Tracino
Punta Fram
Scauri
Punta Tre Pietre
ISOLA DI LINOSA
Punta Faranzello
Linosa
Punta Calcarella
ISOLA DI LAMPEDUSA
C. Greculo
Lampedusa
Capo Ponente
ISOLA DEI CONIGLI
Punta Sottile
ISOLA LAMPIONE



TIPI DI INQUINAMENTO RILEVATO:

0 2 4 km

parametri entro i limiti del D.P.R. 470/82

taluni parametri oltre i limiti del D.P.R. 470/82, ma entro i limiti di provvedimenti di deroga

parametri batteriologici eccedenti i suddetti limiti

parametri chimici, fisici o chimicofisici eccedenti i suddetti limiti

parametri batteriologici, chimici, fisici o chimico-fisici eccedenti i suddetti limiti

campionamento insufficiente

assenza di punti di campionamento

084-041-042

AG-401 AG-005

084-033-059

AG-603

084-024-058

AG-004

084-032-026

RAPPORTO FRA IL NUMERO DEI CAMPIONI FAVOREVOLI E IL NUMERO DEI CAMPIONI ACCETTATI:

0 2 4 km

tutti i campioni favorevoli

fino a 3/4 di campioni favorevoli

da 3/4 a 1/4 di campioni favorevoli

meno di 1/4 di campioni favorevoli

non valutabile - insufficienza di campionamento o zona limitrofa a quelle non balneabili per inquinamento, delimitate con provvedimento regionale

zona vietata temporaneamente per inquinamento

zona vietata permanentemente per inquinamento

zona vietata per motivi indipendenti dall'inquinamento

area protetta

CA-002 codice di zona di divieto

092-050-083 codice di punto di prelievo

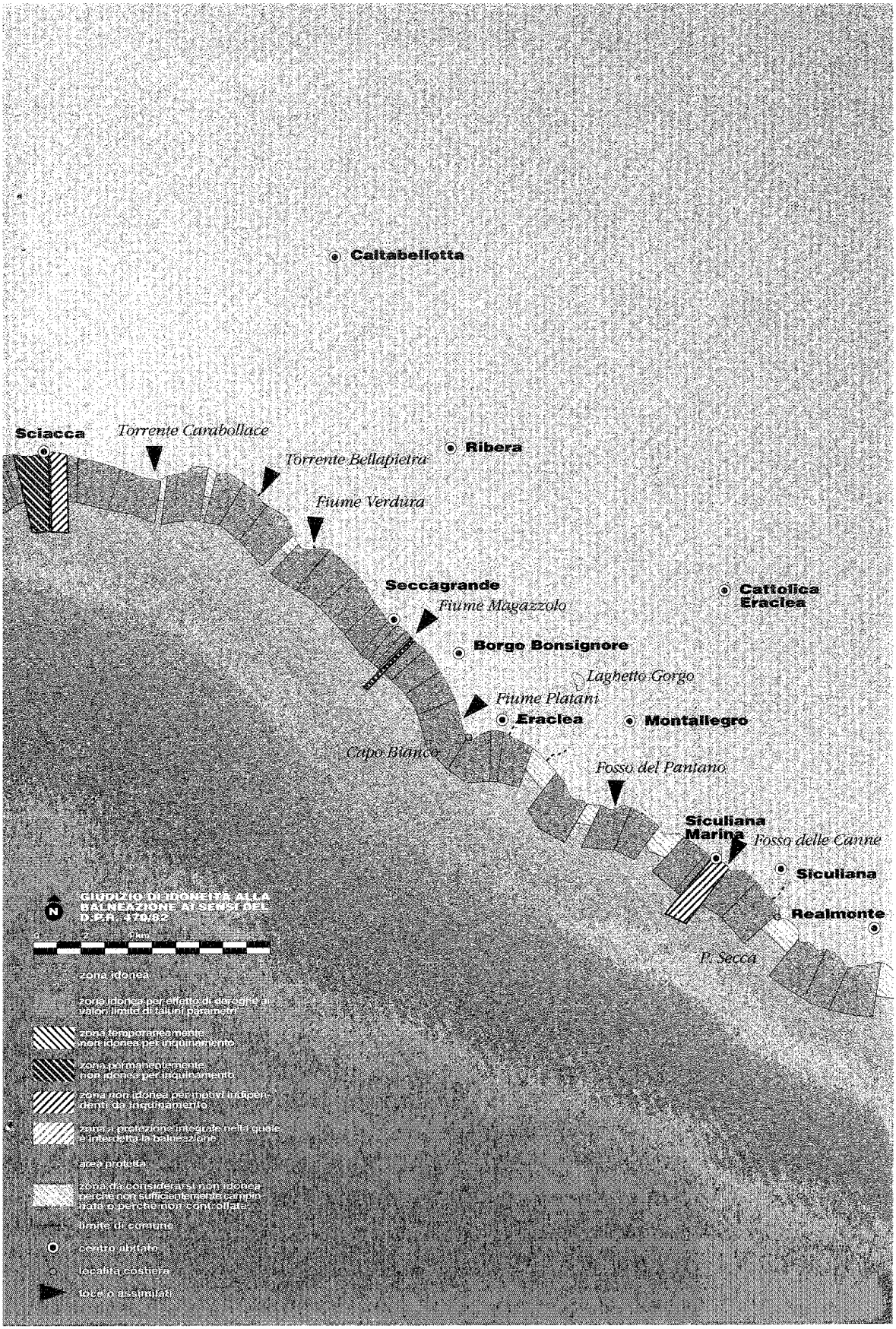
Caltabellotta
Sciacca
Torrente Carabollace
Torrente Bellapietra
Ribera
Fiume Verdura
Seccagrande
Fiume Magazzolo
Cattolica Eraclea
Borgo Bonsignore
Laghetto Gorgo
Fiume Platani
Eraclea
Montallegro
Capo Bianco
Fosso del Pantano
Siculiana Marina
Fosso delle Canne
Siculiana
Realmonte
P. Secca
GIUDIZIO DI IDONEITÀ ALLA BALNEAZIONE AI SENSI DEL D.P.R. 470/82
zona idonea
zona idonea per effetto di deroghe in valori limite di taluni parametri
zona temporaneamente non idonea per inquinamento
zona permanentemente non idonea per inquinamento
zona non idonea per motivi indipendenti da inquinamento
zona a protezione integrale nella quale è interdetta la balneazione
area protetta
zona da considerarsi non idonea perché non sufficientemente campionata e perciò non controllata
limite di comune
centro abitato
località costiera
foce o assimilati



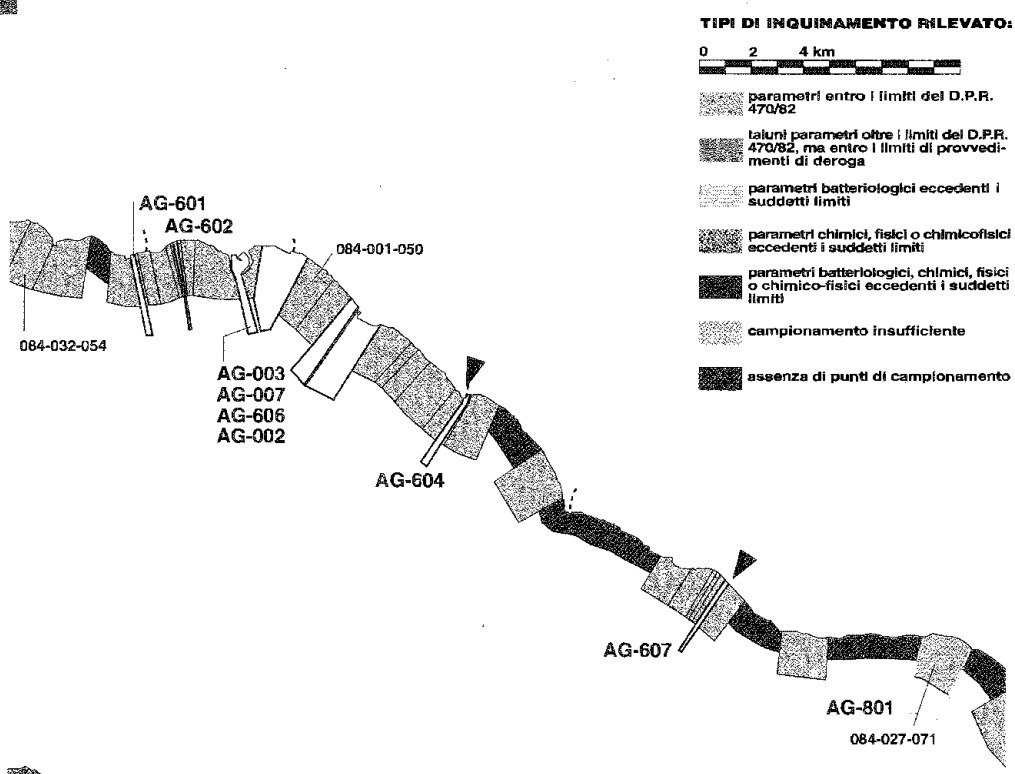

TIPI DI INQUINAMENTO RILEVATO:

0 2 4 km

parametri entro i limiti del D.P.R. 470/82

taluni parametri oltre i limiti del D.P.R. 470/82, ma entro i limiti di provvedimenti di deroga

parametri batteriologici eccedenti i suddetti limiti

parametri chimici, fisici o chimicofisici eccedenti i suddetti limiti

parametri batteriologici, chimici, fisici o chimico-fisici eccedenti i suddetti limiti

campionamento insufficiente

assenza di punti di campionamento

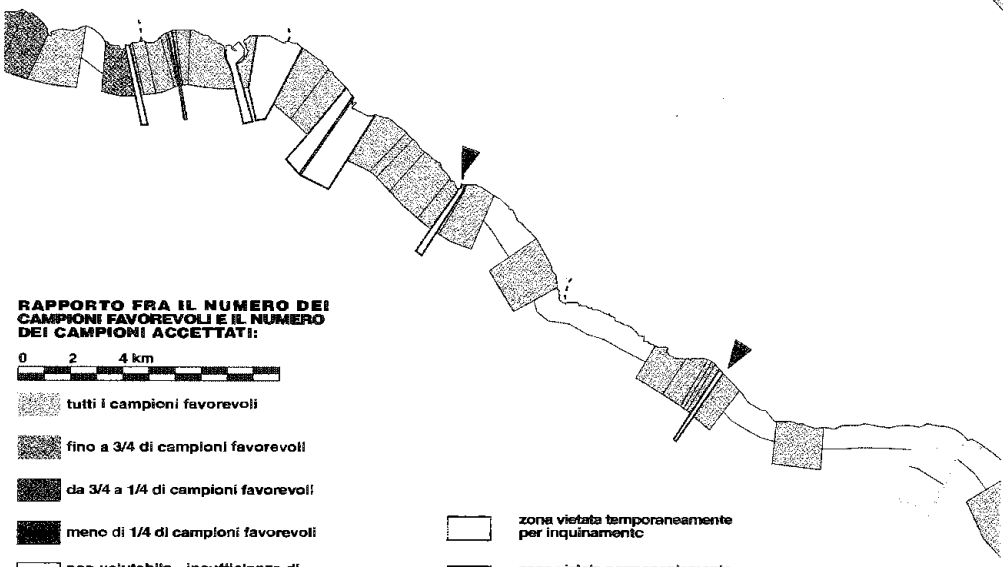

RAPPORTO FRA IL NUMERO DEI CAMPIONI FAVOREVOLI E IL NUMERO DEI CAMPIONI ACCETTATI:

0 2 4 km

tutti i campioni favorevoli

fino a 3/4 di campioni favorevoli

da 3/4 a 1/4 di campioni favorevoli

meno di 1/4 di campioni favorevoli

non valutabile - insufficienza di campionamento o zona limitrofa a quelle non balneabili per inquinamento, delimitate con provvedimento regionale

zona vietata temporaneamente per inquinamento

zona vietata permanentemente per inquinamento

zona vietata per motivi indipendenti dall'inquinamento

area protetta

CA-002 codice di zona di divieto

092-050-083 codice di punto di prelievo

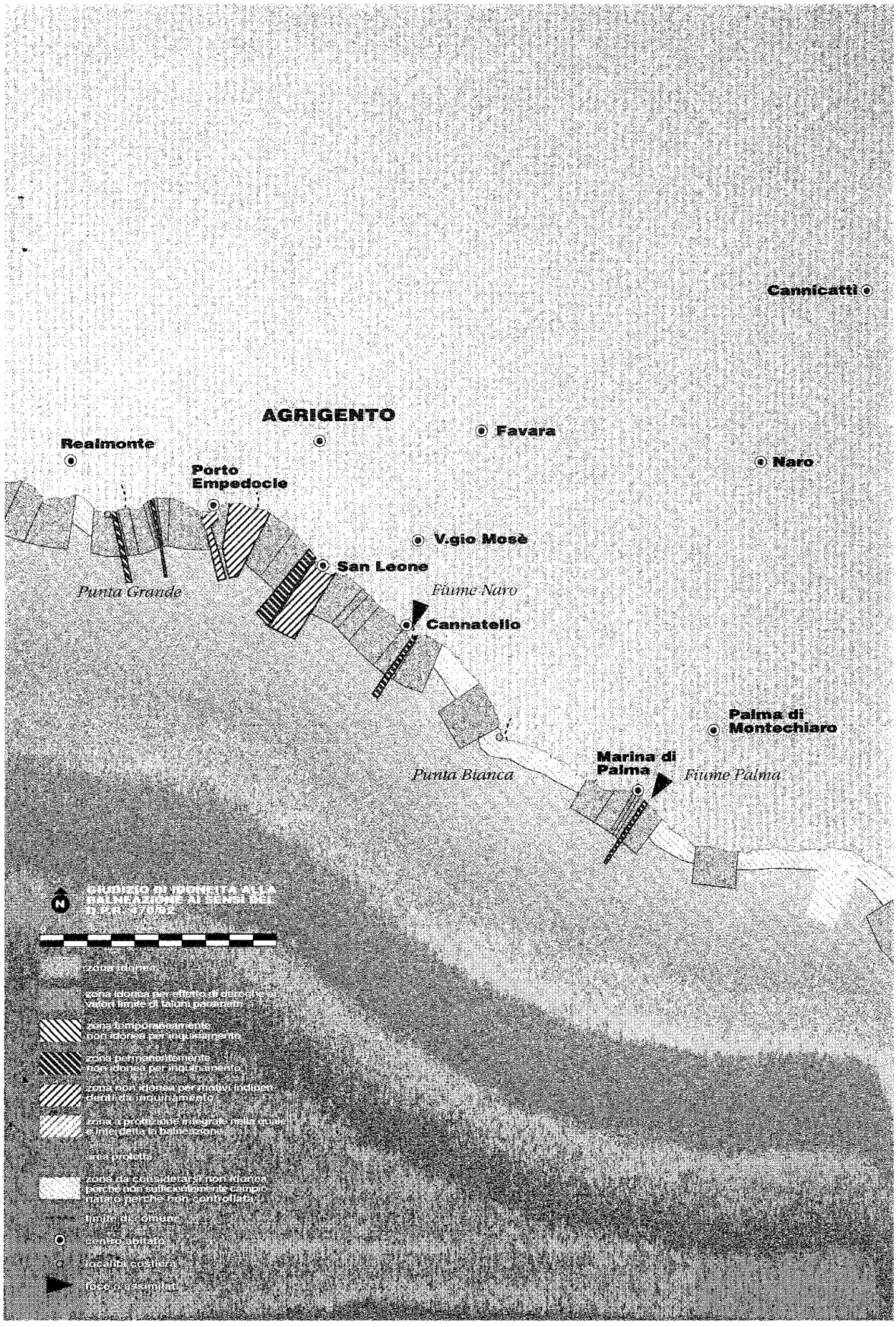
Cannicatti
AGRIGENTO
Favara
Realmonte
Naro
Porto Empedocle
V.gio Mosè
San Leone
Punta Grande
Fiume Naro
Cannatello
Palma di Montechiaro
Marina di Palma
Punta Bianca
Fiume Palma
GIUDIZIO DI IDONEITÀ ALLA BALNEAZIONE AI SENSI DEL D.P.R. 470/82
N
zona idonea
zona idonea per effetto di deroghe ai valori limite di taluni parametri
zona temporaneamente non idonea per inquinamento
zona permanentemente non idonea per inquinamento
zona non idonea per motivi indipendenti da inquinamento
zona a protezione integrale nella quale è interdetta la balneazione
area protetta
zona da considerarsi non idonea perché non sufficientemente campionata o perché non controllata
limite di comune
centro abitato
località costiera
foce o assimilati



TIPI DI INQUINAMENTO RILEVATO:

0 2 4 km

parametri entro i limiti del D.P.R. 470/82

taluni parametri oltre i limiti del D.P.R. 470/82, ma entro i limiti di provvedimenti di deroga

parametri batteriologici eccedenti i suddetti limiti

parametri chimici, fisici o chimicofisici eccedenti i suddetti limiti

parametri batteriologici, chimici, fisici o chimico-fisici eccedenti i suddetti limiti

campionamento insufficiente

assenza di punti di campionamento

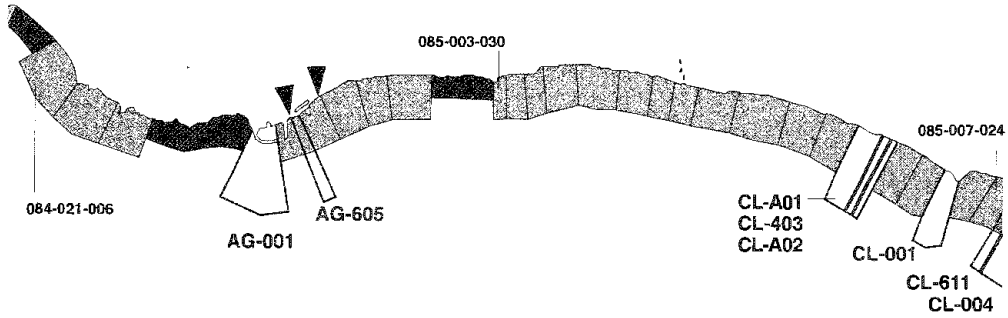

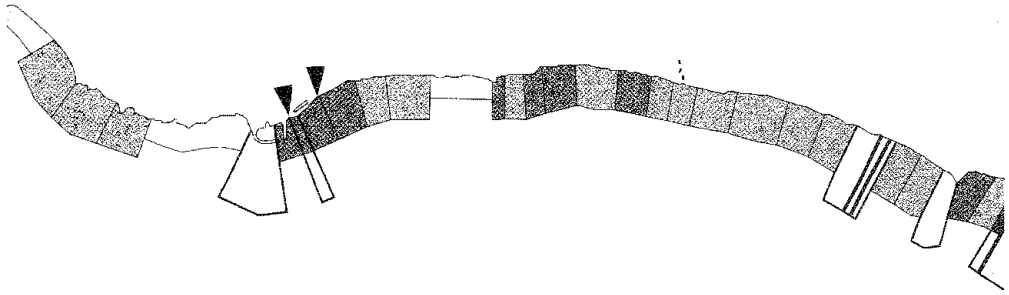

RAPPORTO FRA IL NUMERO DEI CAMPIONI FAVOREVOLI E IL NUMERO DEI CAMPIONI ACCETTATI:

0 2 4 km

tutti i campioni favorevoli

fino a 3/4 di campioni favorevoli

da 3/4 a 1/4 di campioni favorevoli

meno di 1/4 di campioni favorevoli

non valutabile - insufficienza di campionamento o zona limitrofa a quelle non balneabili per inquinamento, delimitate con provvedimento regionale

zona vietata temporaneamente per inquinamento

zona vietata permanentemente per inquinamento

zona vietata per motivi indipendenti dall'inquinamento

area protetta

CA-002 codice di zona di divieto

092-050-083 codice di punto di prelievo

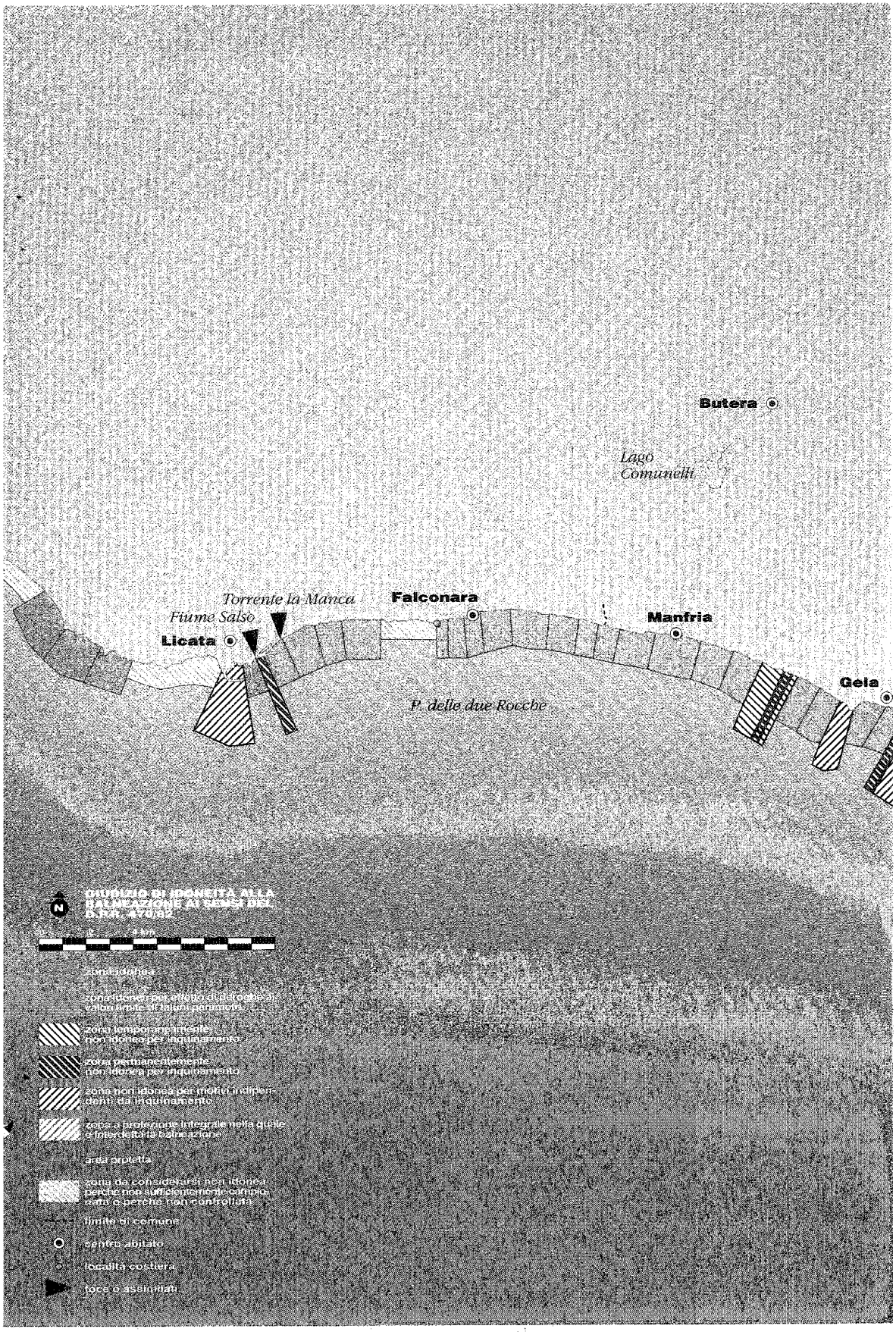
Butera
Lago Comunelli
Torrente la Manca
Fiume Salso
Licata
Falconara
Manfria
Gela
P. delle due Rocche
GIUDIZIO DI IDONEITÀ ALLA BALNEAZIONE AI SENSI DEL D.P.R. 470/82
N
zona idonea
zona idonea per effetto di deroghe ai valori limite di taluni parametri
zona temporaneamente non idonea per inquinamento
zona permanentemente non idonea per inquinamento
zona non idonea per motivi indipendenti da inquinamento
zona a protezione integrale nella quale è interdetta la balneazione
area protetta
zona da considerarsi non idonea perché non sufficientemente campionata o perché non controllata
limite di comune
centro abitato
località costiera
foce o assimilati



TIPI DI INQUINAMENTO RILEVATO:

0 2 4 km

parametri entro i limiti del D.P.R. 470/82

taluni parametri oltre i limiti del D.P.R. 470/82, ma entro i limiti di provvedimenti di deroga

parametri batteriologici eccedenti i suddetti limiti

parametri chimici, fisici o chimicofisici eccedenti i suddetti limiti

parametri batteriologici, chimici, fisici o chimico-fisici eccedenti i suddetti limiti

campionamento insufficiente

assenza di punti di campionamento

085-007-023
CL-611
CL-004
CL-A03
CL-613
RG-601
088-012-036
RG-006
RG-402
088-009-027
088-011-015
RG-003
RG-002

zona vietata temporaneamente per inquinamento

zona vietata permanentemente per inquinamento

zona vietata per motivi indipendenti dall'inquinamento

area protetta

CA-002 codice di zona di divieto

092-050-083 codice di punto di prelievo

RAPPORTO FRA IL NUMERO DEI CAMPIONI FAVOREVOLI E IL NUMERO DEI CAMPIONI ACCETTATI:

0 2 4 km

tutti i campioni favorevoli

fino a 3/4 di campioni favorevoli

da 3/4 a 1/4 di campioni favorevoli

meno di 1/4 di campioni favorevoli

non valutabile - insufficienza di campionamento o zona limitrofa a quelle non balneabili per inquinamento, delimitate con provvedimento regionale

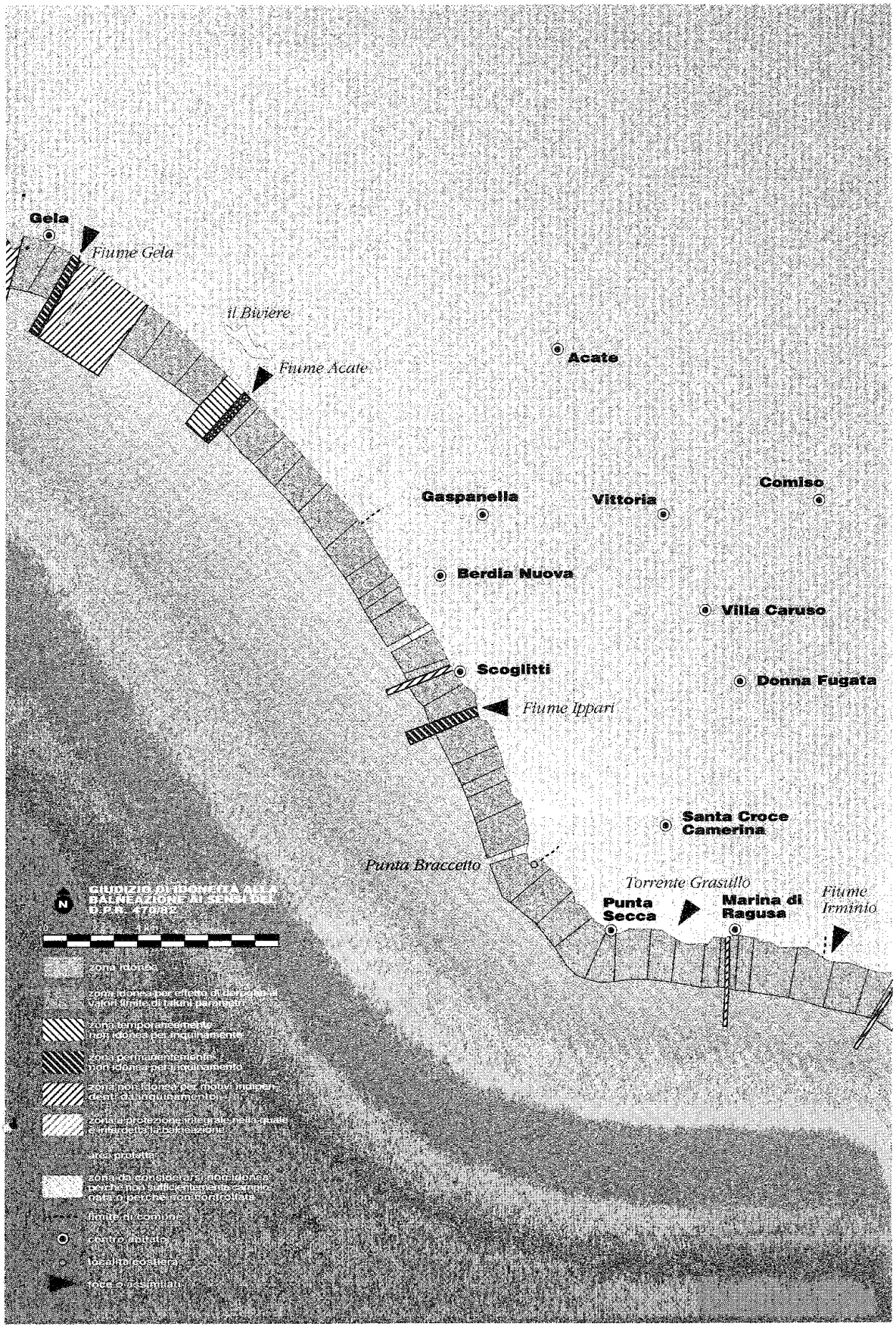
Gela
Fiume Gela
il Biviere
Fiume Acate
Acate
Gaspanella
Vittoria
Comiso
Berdia Nuova
Villa Caruso
Scoglitti
Donna Fugata
Fiume Ippari
Santa Croce Camerina
Punta Braccetto
Torrente Grasullo
Punta Secca
Marina di Ragusa
Fiume Irminio



TIPI DI INQUINAMENTO RILEVATO:

0 2 4 km

parametri entro i limiti del D.P.R. 470/82

taluni parametri oltre i limiti del D.P.R. 470/82, ma entro i limiti di provvedimenti di deroga

parametri batteriologici eccedenti i suddetti limiti

parametri chimici, fisici o chimicofisici eccedenti i suddetti limiti

parametri batteriologici, chimici, fisici o chimico-fisici eccedenti i suddetti limiti

campionamento insufficiente

assenza di punti di campionamento

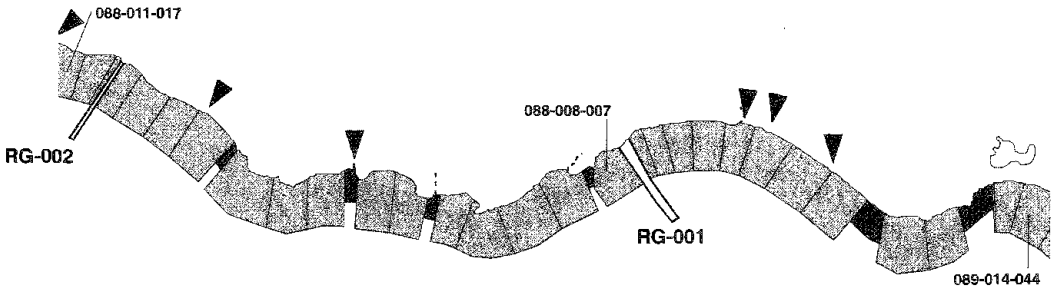

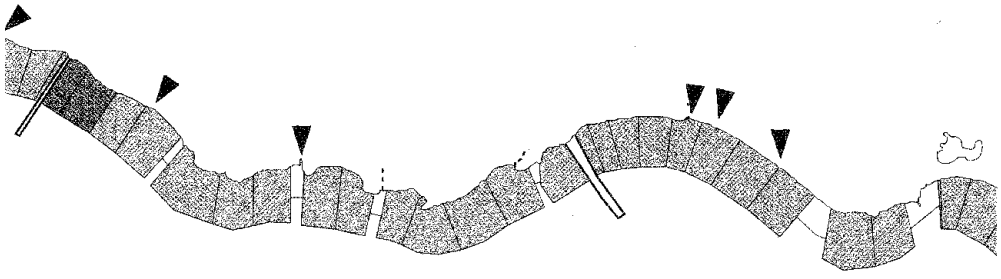

RAPPORTO FRA IL NUMERO DEI CAMPIONI FAVOREVOLI E IL NUMERO DEI CAMPIONI ACCETTATI:

0 2 4 km

tutti i campioni favorevoli

fino a 3/4 di campioni favorevoli

da 3/4 a 1/4 di campioni favorevoli

meno di 1/4 di campioni favorevoli

non valutabile - insufficienza di campionamento o zona limitrofa a quelle non balneabili per inquinamento, delimitate con provvedimento regionale

zona vietata temporaneamente per inquinamento

zona vietata permanentemente per inquinamento

zona vietata per motivi indipendenti dall'inquinamento

area protetta

CA-002 codice di zona di divieto

092-050-083 codice di punto di prelievo

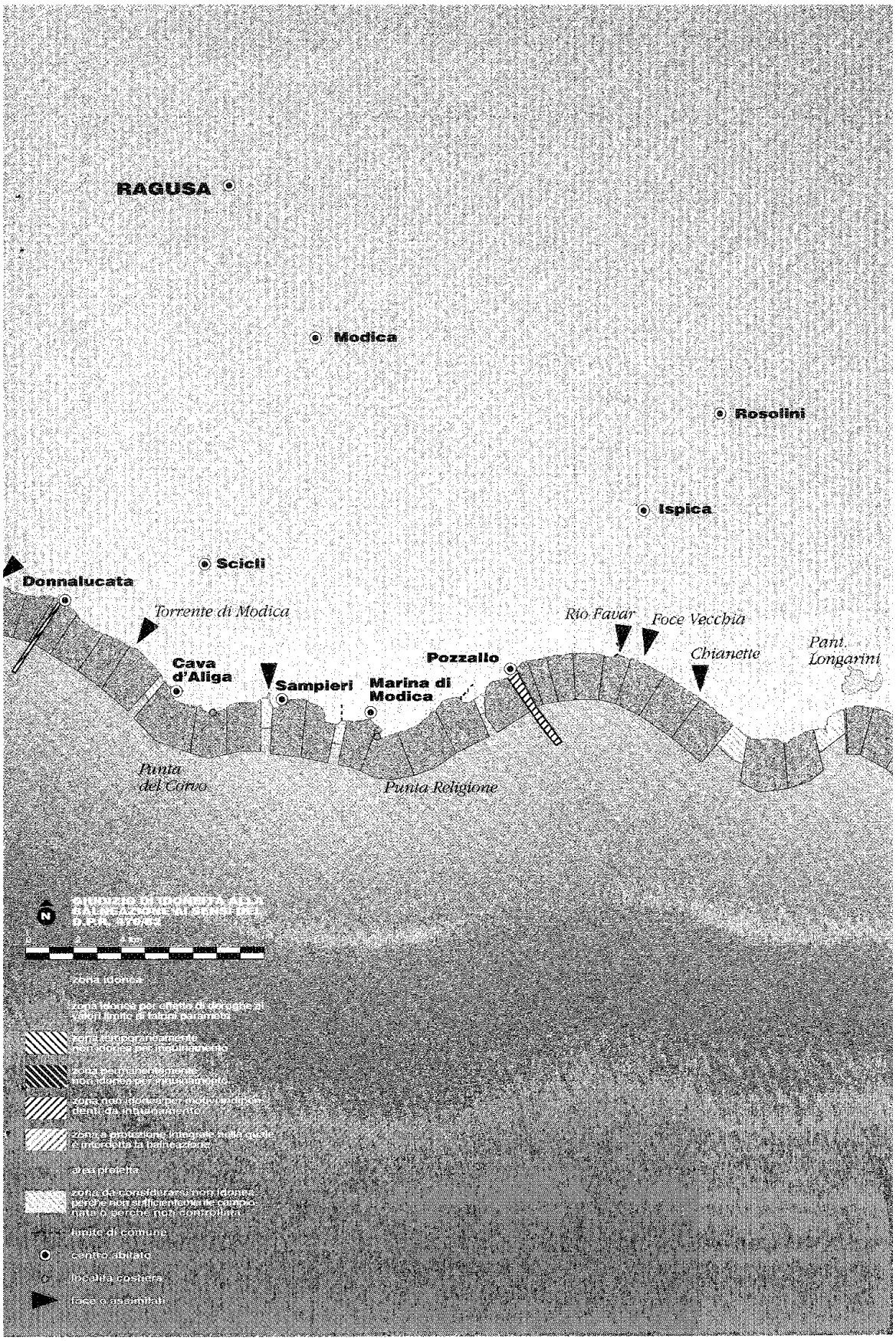
RAGUSA
Modica
Rosolini
Ispica
Scicli
Donnalucata
Torrente di Modica
Cava d'Aliga
Sampieri
Marina di Modica
Pozzallo
Rio Favar
Foce Vecchia
Chianette
Pant. Longarini
Punta del Corvo
Punta Religione
zona idonea
zona da considerarsi non idonea perché non sufficientemente campionata o perché non controllata
limite di comune
centro abitato
località costiera
foce o approdo


SI-16

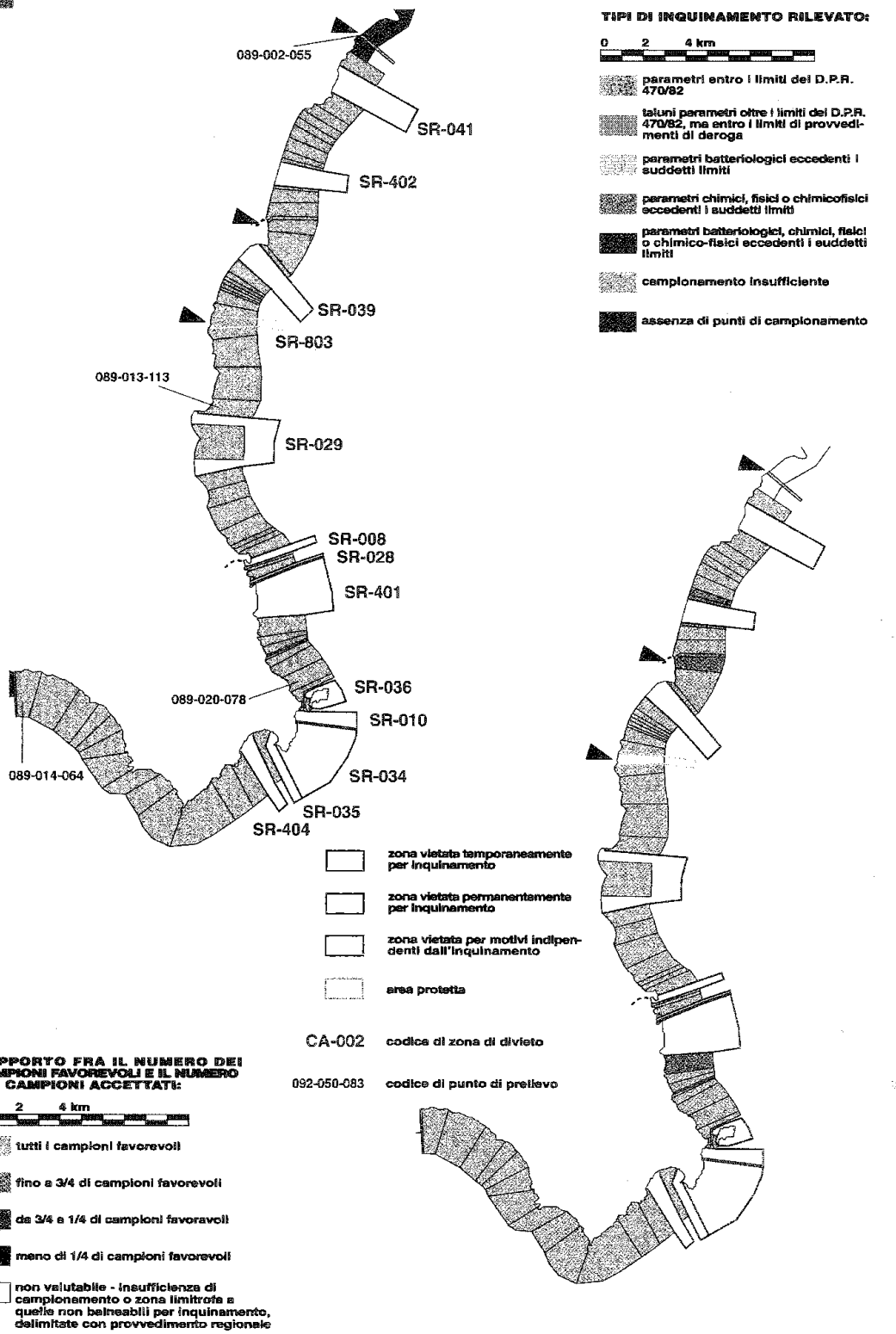
089-002-055
SR-041
SR-402
SR-039
SR-803
089-013-113
SR-029
SR-008
SR-028
SR-401
SR-036
089-020-078
SR-010
089-014-064
SR-034
SR-035
SR-404
TIPI DI INQUINAMENTO RILEVATO:
0 2 4 km
parametri entro i limiti del D.P.R. 470/82
taluni parametri oltre i limiti del D.P.R. 470/82, ma entro i limiti di provvedimenti di deroga
parametri batteriologici eccedenti i suddetti limiti
parametri chimici, fisici o chimicofisici eccedenti i suddetti limiti
parametri batteriologici, chimici, fisici o chimico-fisici eccedenti i suddetti limiti
campionamento insufficiente
assenza di punti di campionamento
zona vietata temporaneamente per inquinamento
zona vietata permanentemente per inquinamento
zona vietata per motivi indipendenti dall'inquinamento
area protetta
CA-002 codice di zona di divieto
092-050-083 codice di punto di prelievo
RAPPORTO FRA IL NUMERO DEI CAMPIONI FAVOREVOLI E IL NUMERO DEI CAMPIONI ACCETTATI:
0 2 4 km
tutti i campioni favorevoli
fino a 3/4 di campioni favorevoli
da 3/4 a 1/4 di campioni favoravoli
meno di 1/4 di campioni favorevoli
non valutabile - insufficienza di campionamento o zona limitrofa a quelle non balneabili per inquinamento, delimitate con provvedimento regionale

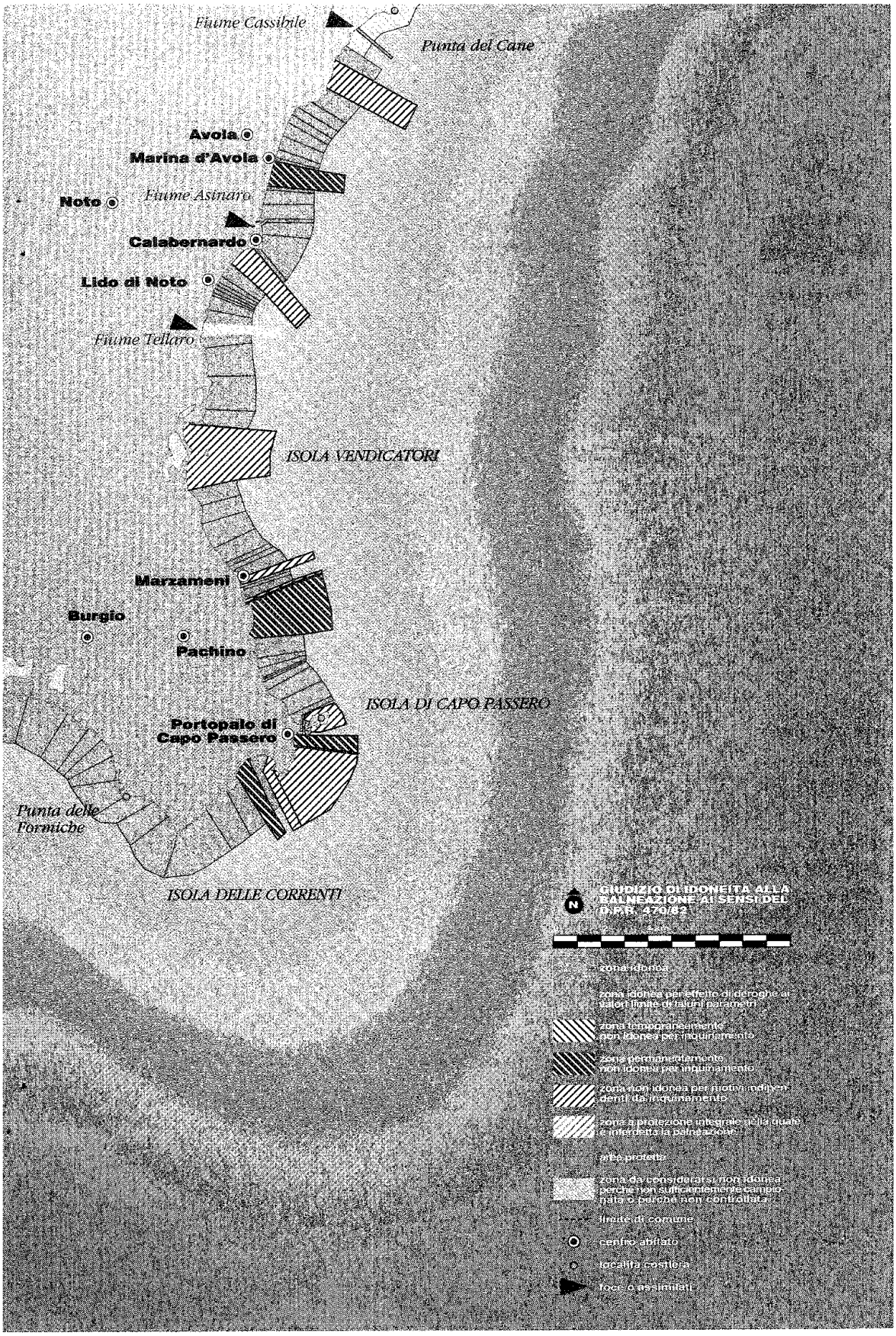
Fiume Cassibile
Punta del Cane
Avola
Marina d'Avola
Noto
Fiume Asinaro
Calabernardo
Lido di Noto
Fiume Tellaro
ISOLA VENDICATORI
Marzameni
Burgio
Pachino
ISOLA DI CAPO PASSERO
Portopalo di Capo Passero
Punta delle Formiche
ISOLA DELLE CORRENTI
GIUDIZIO DI IDONEITÀ ALLA BALNEAZIONE AI SENSI DEL D.P.R. 470/82
zona idonea
zona idonea per effetto di deroghe ai valori limite di taluni parametri
zona temporaneamente non idonea per inquinamento
zona permanentemente non idonea per inquinamento
zona non idonea per motivi indipendenti da inquinamento
zona a protezione integrale nella quale è interdetta la balneazione
area protetta
zona da considerarsi non idonea perché non sufficientemente campionata o balneazione non controllata
limite di comune
centro abitato
località costiera
foce o assimilati

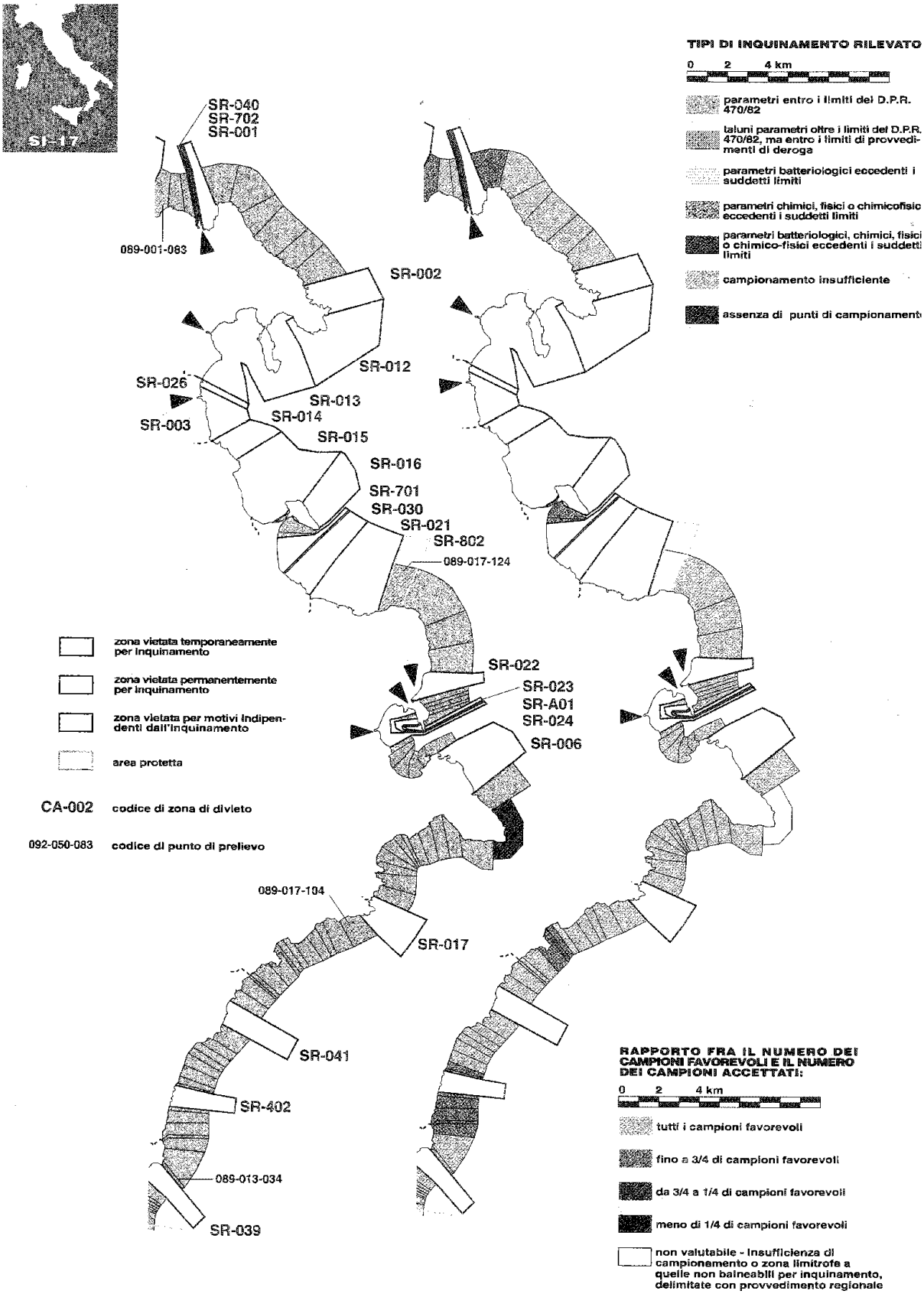
SR-17
SR-040
SR-702
SR-001
089-001-083
SR-002
SR-012
SR-026
SR-013
SR-014
SR-003
SR-015
SR-016
SR-701
SR-030
SR-021
SR-802
089-017-124
SR-022
SR-023
SR-A01
SR-024
SR-006
089-017-104
SR-017
SR-041
SR-402
089-013-034
SR-039
TIPI DI INQUINAMENTO RILEVATO
0 2 4 km
parametri entro i limiti del D.P.R. 470/82
taluni parametri oltre i limiti del D.P.R. 470/82, ma entro i limiti di provvedimenti di deroga
parametri batteriologici eccedenti i suddetti limiti
parametri chimici, fisici o chimicofisici eccedenti i suddetti limiti
parametri batteriologici, chimici, fisici o chimico-fisici eccedenti i suddetti limiti
campionamento insufficiente
assenza di punti di campionamento
zona vietata temporaneamente per inquinamento
zona vietata permanentemente per inquinamento
zona vietata per motivi indipendenti dall'inquinamento
area protetta
CA-002 codice di zona di divieto
092-050-083 codice di punto di prelievo
RAPPORTO FRA IL NUMERO DEI CAMPIONI FAVOREVOLI E IL NUMERO DEI CAMPIONI ACCETTATI:
0 2 4 km
tutti i campioni favorevoli
fino a 3/4 di campioni favorevoli
da 3/4 a 1/4 di campioni favorevoli
meno di 1/4 di campioni favorevoli
non valutabile - insufficienza di campionamento o zona limitrofe a quelle non balneabili per inquinamento, delimitate con provvedimento regionale

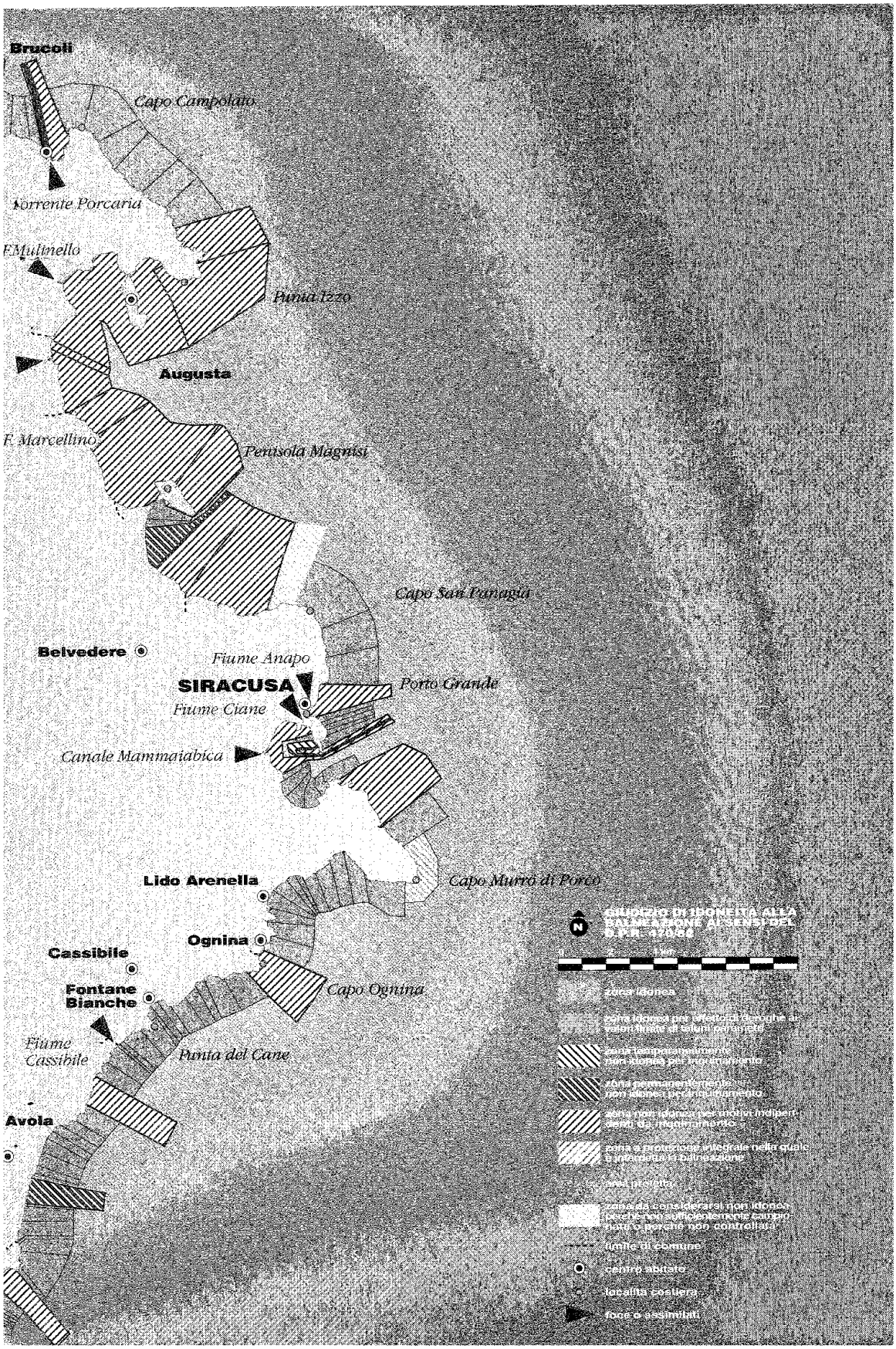
Brucoli
Capo Campolato
Torrente Porcaria
F.Mulinello
Punta Izzo
Augusta
F. Marcellino
Penisola Magnisi
Capo San Panagia
Belvedere
Fiume Anapo
SIRACUSA
Porto Grande
Fiume Ciane
Canale Mammaiabica
Lido Arenella
Capo Murro di Porco
Ognina
Cassibile
Fontane Bianche
Capo Ognina
Fiume Cassibile
Punta del Cane
Avola
N
zona idonea
zona permanentemente non idonea per inquinamento
zona non idonea per motivi indipendenti da inquinamento
zona a protezione integrale nella quale è interdetta la balneazione
area protetta
zona da considerarsi non idonea perché non sufficientemente campionata o perché non controllata
limite di comune
centro abitato
località costiera
foce o assimilati

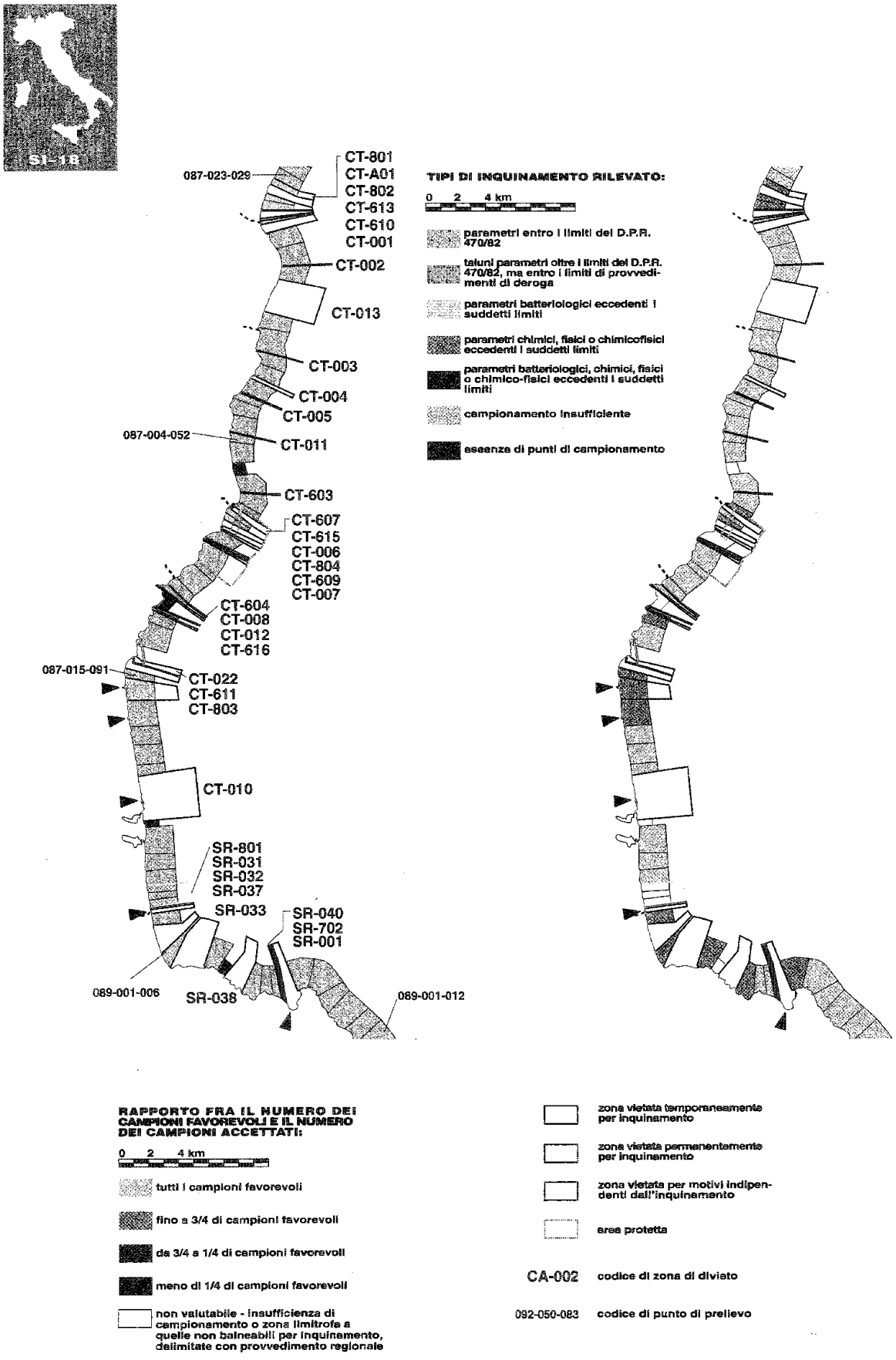
SI-18
087-023-029
CT-801
CT-A01
CT-802
CT-613
CT-610
CT-001
CT-002
CT-013
CT-003
CT-004
CT-005
087-004-052
CT-011
CT-603
CT-607
CT-615
CT-006
CT-804
CT-609
CT-007
CT-604
CT-008
CT-012
CT-616
087-015-091
CT-022
CT-611
CT-803
CT-010
SR-801
SR-031
SR-032
SR-037
SR-033
SR-040
SR-702
SR-001
089-001-006
SR-038
089-001-012
TIPI DI INQUINAMENTO RILEVATO:
0 2 4 km
parametri entro i limiti del D.P.R. 470/82
taluni parametri oltre i limiti del D.P.R. 470/82, ma entro i limiti di provvedimenti di deroga
parametri batteriologici eccedenti i suddetti limiti
parametri chimici, fisici o chimicofisici eccedenti i suddetti limiti
parametri batteriologici, chimici, fisici o chimico-fisici eccedenti i suddetti limiti
campionamento insufficiente
assenza di punti di campionamento
RAPPORTO FRA IL NUMERO DEI CAMPIONI FAVOREVOLI E IL NUMERO DEI CAMPIONI ACCETTATI:
0 2 4 km
tutti i campioni favorevoli
fino a 3/4 di campioni favorevoli
da 3/4 a 1/4 di campioni favorevoli
meno di 1/4 di campioni favorevoli
non valutabile - insufficienza di campionamento o zona limitrofa a quelle non balneabili per inquinamento, delimitate con provvedimento regionale
zona vietata temporaneamente per inquinamento
zona vietata permanentemente per inquinamento
zona vietata per motivi indipendenti dall'inquinamento
area protetta
CA-002 codice di zona di divieto
092-050-083 codice di punto di prelievo

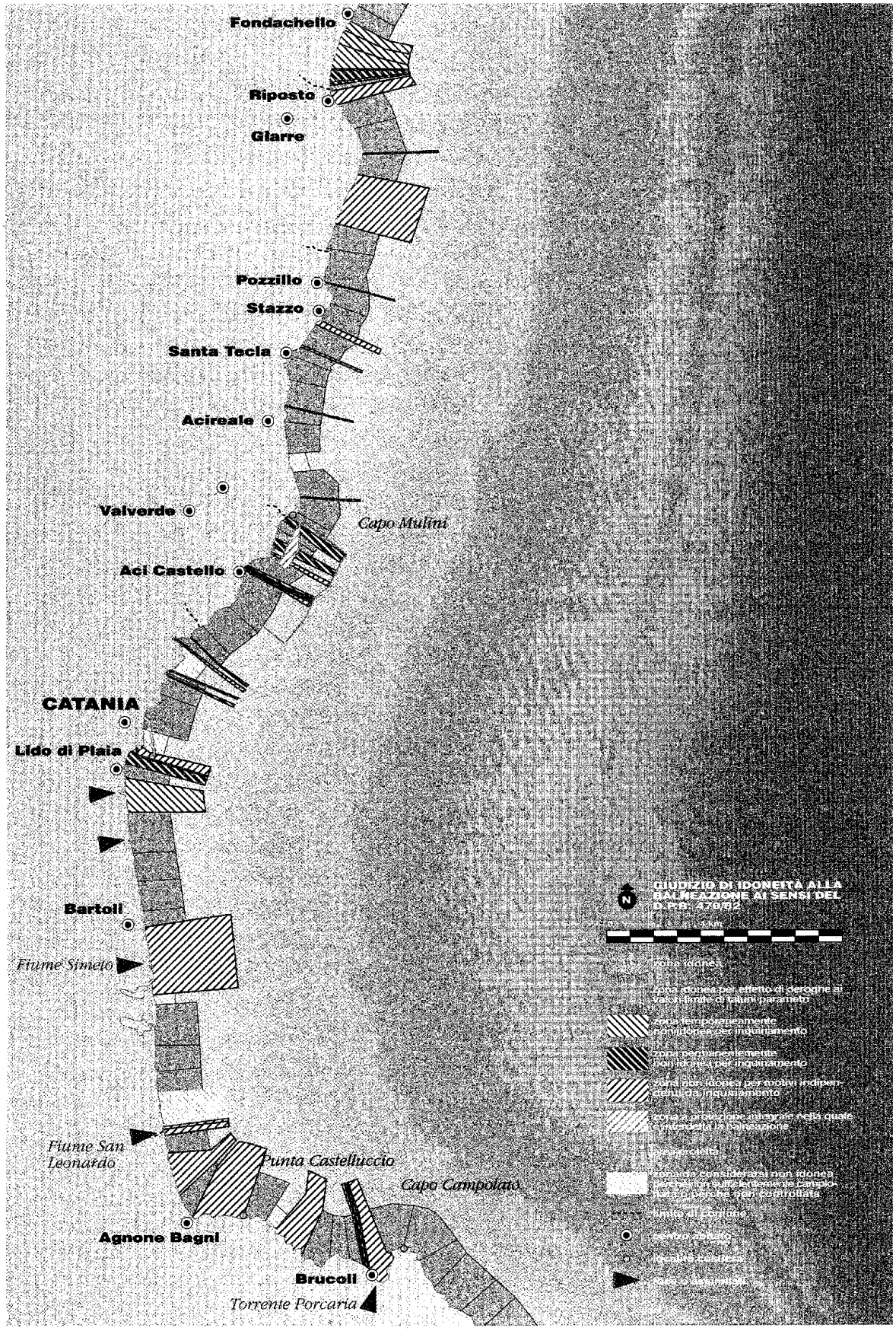
Fondachello
Riposto
Giarre
Pozzillo
Stazzo
Santa Tecla
Acireale
Valverde
Capo Mulini
Aci Castello
CATANIA
Lido di Plaia
Bartoli
Fiume Simeto
Fiume San Leonardo
Punta Castelluccio
Capo Campolato
Agnone Bagni
Brucoli
Torrente Porcaria
GIUDIZIO DI IDONEITÀ ALLA BALNEAZIONE AI SENSI DEL D.P.R. 470/82
N
zona idonea
zona idonea per effetto di deroghe ai valori limite di taluni parametri
zona temporaneamente non idonea per inquinamento
zona permanentemente non idonea per inquinamento
zona non idonea per motivi indipendenti da inquinamento
zona a protezione integrale nella quale è interdetta la balneazione
area protetta
zona da considerarsi non idonea perché non sufficientemente campionata o perché non controllata
limite di comune
centro abitato
località costiera
fiume o assimilato



TIPI DI INQUINAMENTO RILEVATO:

0 2 4 km

parametri entro i limiti del D.P.R. 470/82

taluni parametri oltre i limiti del D.P.R. 470/82, ma entro i limiti di provvedimenti di deroga

parametri batteriologici eccedenti i suddetti limiti

parametri chimici, fisici o chimicofisici eccedenti i suddetti limiti

parametri batteriologici, chimici, fisici o chimico-fisici eccedenti i suddetti limiti

campionamento insufficiente

assenza di punti di campionamento

ME-006
ME-412
083-048-272
083-061-042
ME-605
083-032-006
ME-007
ME-802
ME-601
CT-601
CT-A02
CT-602
CT-801
CT-A01
CT-802
CT-613
CT-610
CT-001
087-039-081

RAPPORTO FRA IL NUMERO DEI CAMPIONI FAVOREVOLI E IL NUMERO DEI CAMPIONI ACCETTATI:

0 2 4 km

tutti i campioni favorevoli

fino a 3/4 di campioni favorevoli

da 3/4 a 1/4 di campioni favorevoli

meno di 1/4 di campioni favorevoli

non valutabile - insufficienza di campionamento o zona limitrofa a quelle non balneabili per inquinamento, delimitate con provvedimento regionale

zona vietata temporaneamente per inquinamento

zona vietata permanentemente per inquinamento

zona vietata per motivi indipendenti dall'inquinamento

area protetta

CA-002 codice di zona di divieto

092-050-083 codice di punto di prelievo

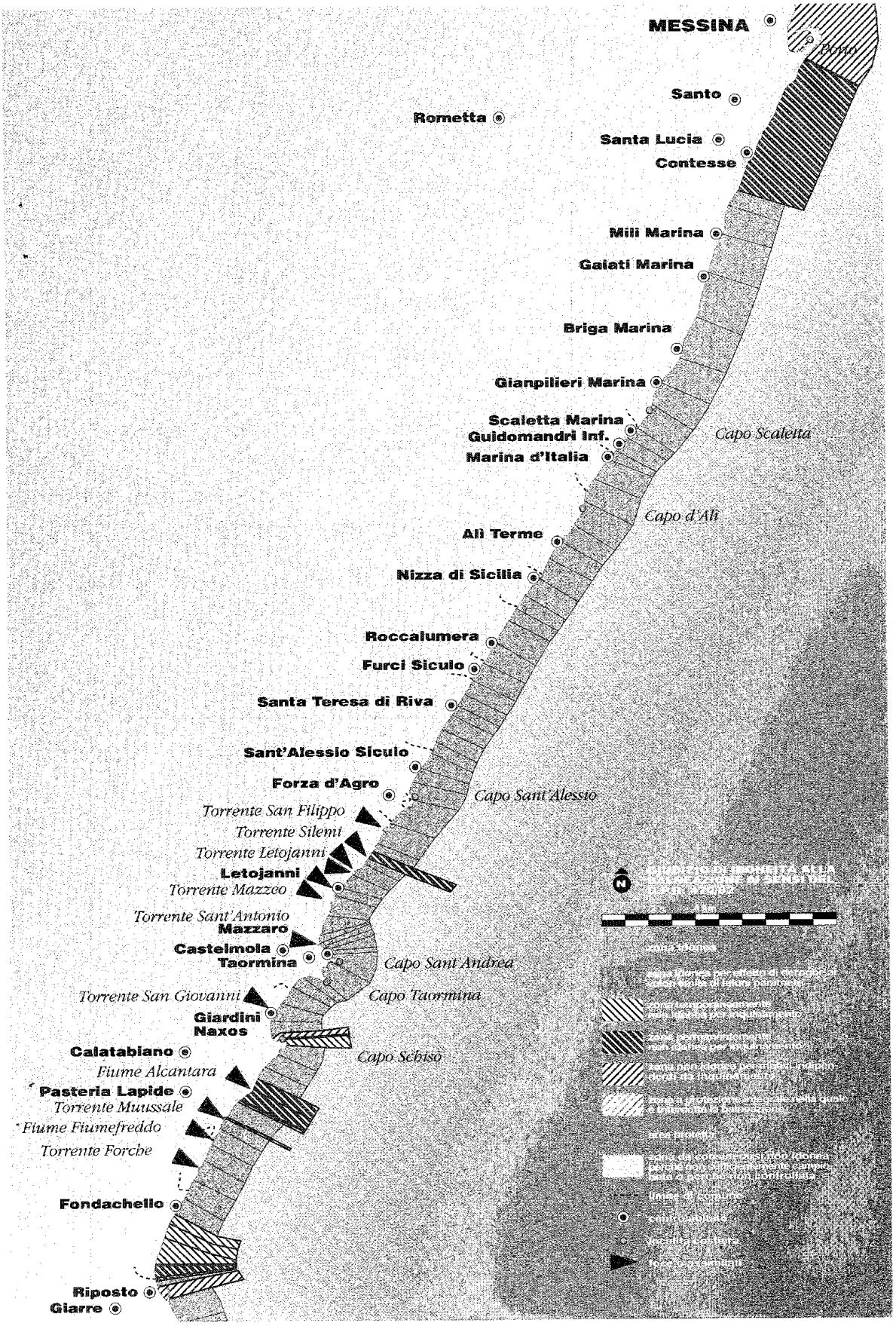
MESSINA
Porto
Santo
Rometta
Santa Lucia
Contesse
Mili Marina
Galati Marina
Briga Marina
Gianpilieri Marina
Scaletta Marina
Guidomandri Inf.
Marina d'Italia
Capo Scaletta
Capo d'Ali
Ali Terme
Nizza di Sicilia
Roccalumera
Furci Siculo
Santa Teresa di Riva
Sant'Alessio Siculo
Forza d'Agro
Capo Sant'Alessio
Torrente San Filippo
Torrente Silemi
Torrente Letojanni
Letojanni
Torrente Mazzeo
Torrente Sant'Antonio
Mazzaro
Castelmola
Taormina
Capo Sant'Andrea
Capo Taormina
Torrente San Giovanni
Giardini
Naxos
Capo Schiso
Calatabiano
Fiume Alcantara
Pasteria Lapide
Torrente Muussale
Fiume Fiumefreddo
Torrente Forche
Fondachello
Riposto
Giarre

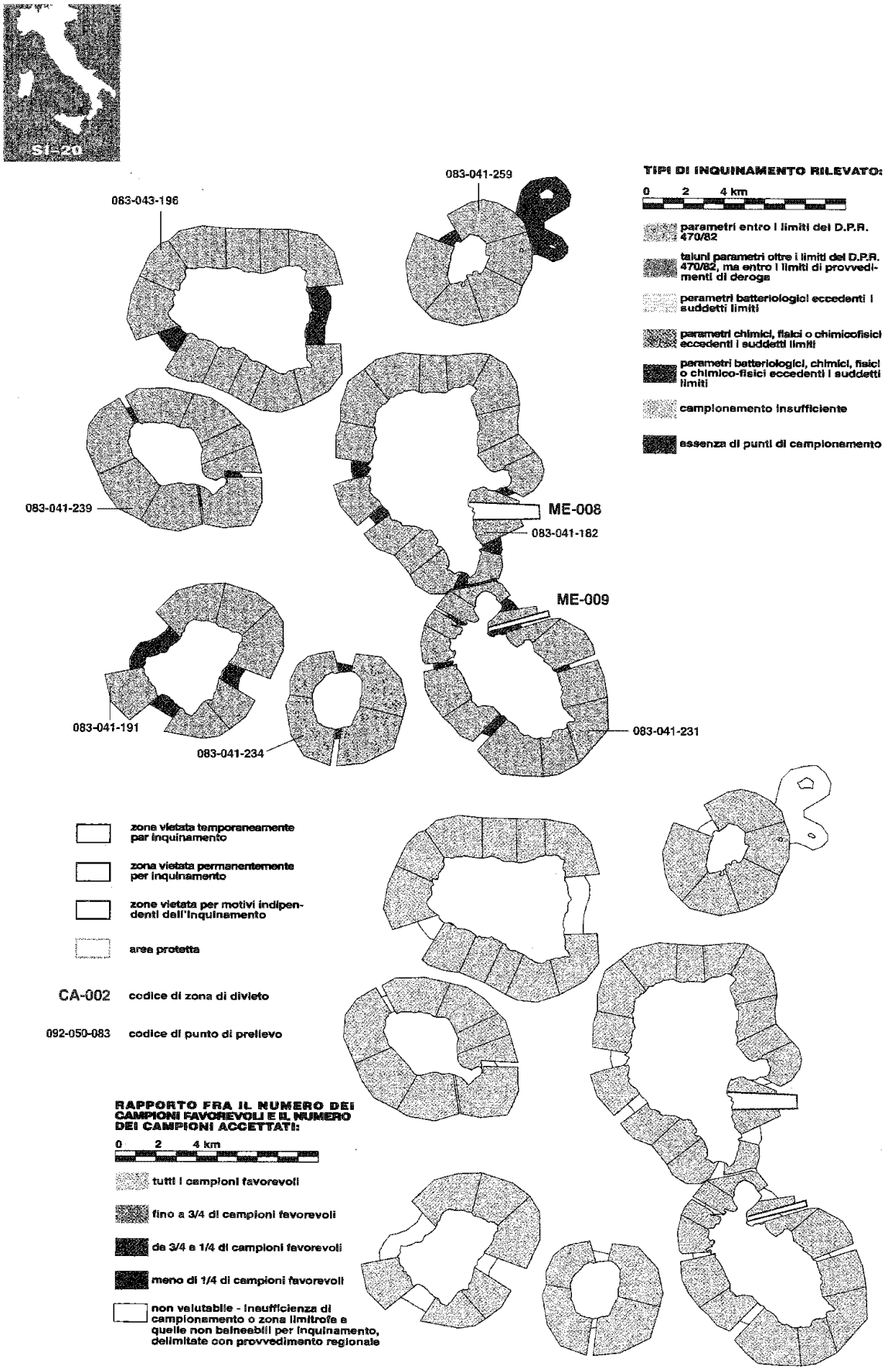
SI-20
083-041-259
083-043-196
083-041-239
ME-008
083-041-182
ME-009
083-041-191
083-041-234
083-041-231
TIPI DI INQUINAMENTO RILEVATO:
0 2 4 km
parametri entro i limiti del D.P.R. 470/82
taluni parametri oltre i limiti del D.P.R. 470/82, ma entro i limiti di provvedimenti di deroga
parametri batteriologici eccedenti i suddetti limiti
parametri chimici, fisici o chimicofisici eccedenti i suddetti limiti
parametri batteriologici, chimici, fisici o chimico-fisici eccedenti i suddetti limiti
campionamento insufficiente
assenza di punti di campionamento
zone vietata temporaneamente per inquinamento
zona vietata permanentemente per inquinamento
zone vietata per motivi indipendenti dall'inquinamento
aree protetta
CA-002 codice di zona di divieto
092-050-083 codice di punto di prelievo
RAPPORTO FRA IL NUMERO DEI CAMPIONI FAVOREVOLI E IL NUMERO DEI CAMPIONI ACCETTATI:
0 2 4 km
tutti i campioni favorevoli
fino a 3/4 di campioni favorevoli
da 3/4 a 1/4 di campioni favorevoli
meno di 1/4 di campioni favorevoli
non valutabile - insufficienza di campionamento o zona limitrofe a quelle non balneabili per inquinamento, delimitate con provvedimento regionale

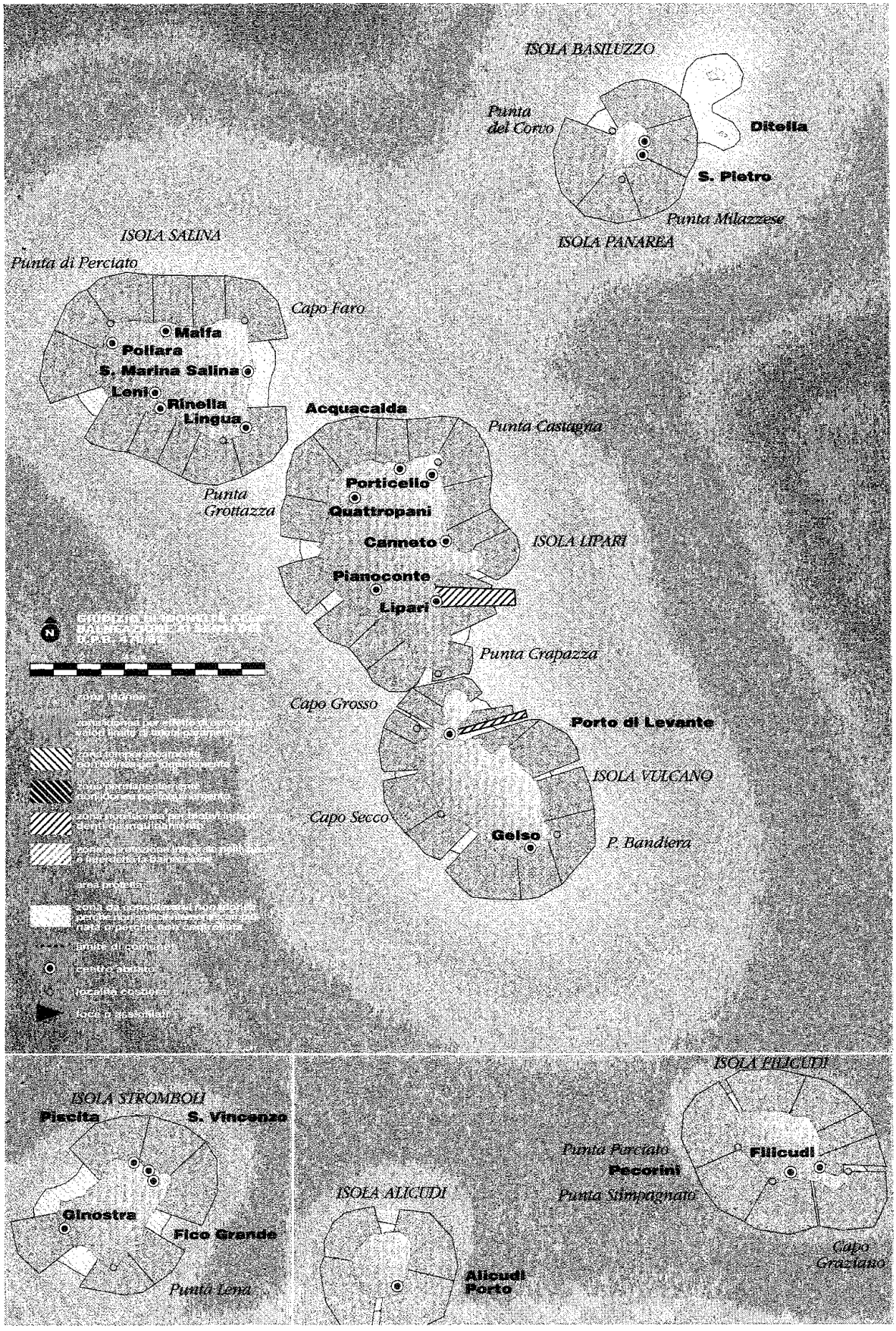
ISOLA BASILUZZO
Punta del Corvo
Ditella
S. Pietro
Punta Milazzese
ISOLA PANAREA
ISOLA SALINA
Punta di Perciato
Capo Faro
Malfa
Pollara
S. Marina Salina
Leni
Rinella
Lingua
Punta Grottazza
Acquacalda
Punta Castagna
Porticello
Quattropani
Canneto
ISOLA LIPARI
Pianoconte
Lipari
Punta Crapazza
Capo Grosso
Porto di Levante
ISOLA VULCANO
Capo Secco
Gelso
P. Bandiera
ISOLA STROMBOLI
Piscita
S. Vincenzo
Ginostra
Fico Grande
Punta Lena
ISOLA ALICUDI
Alicudi Porto
ISOLA FILICUDI
Punta Perciato
Pecorini
Punta Stimpagnato
Filicudi
Capo Graziano

PAGINA BIANCA

8. SARDEGNA


SA-01

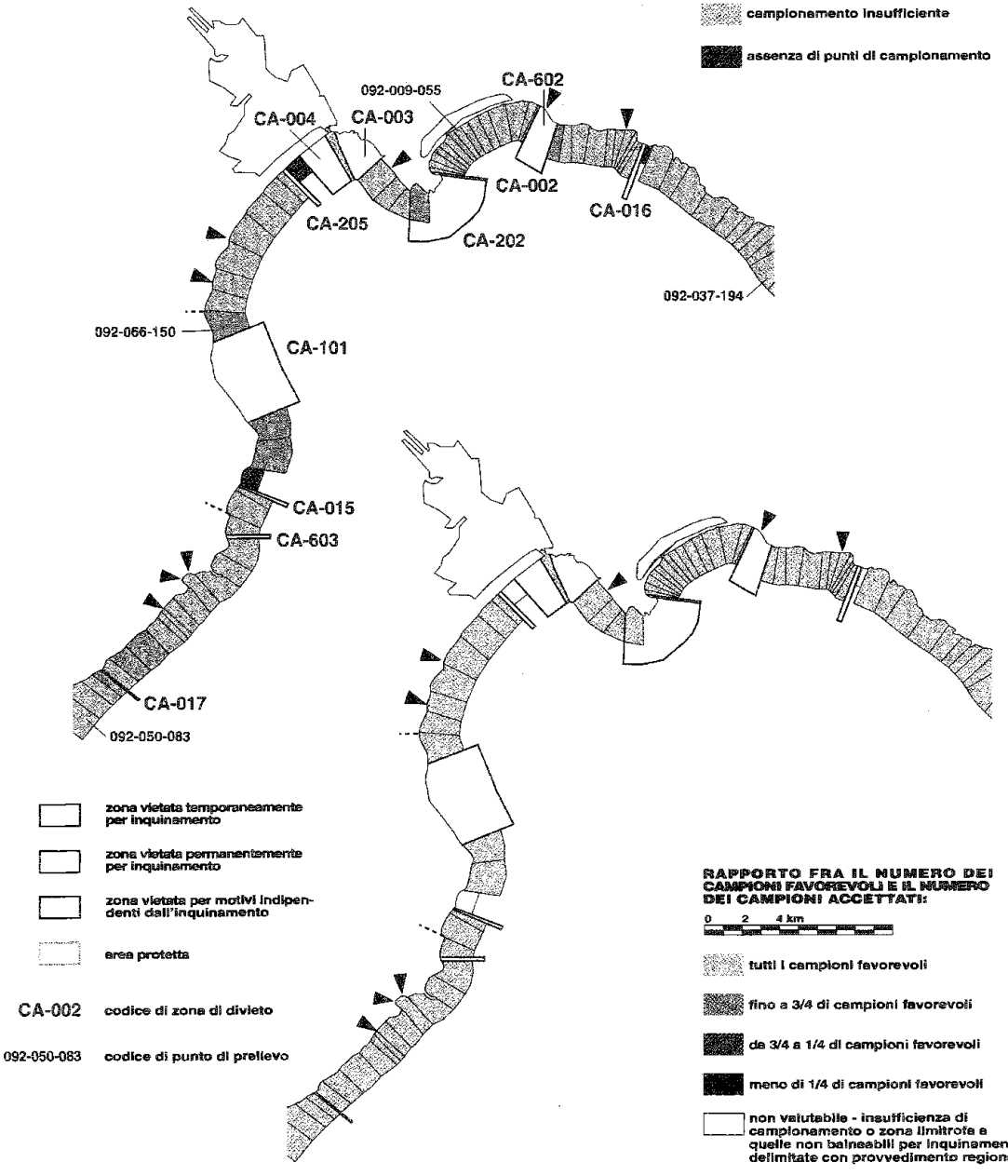
TIPI DI INQUINAMENTO RILEVATO:
0 2 4 km
parametri entro i limiti del D.P.R. 470/82
taluni parametri oltre i limiti del D.P.R. 470/82, ma entro i limiti di provvedimenti di deroga
parametri batteriologici eccedenti i suddetti limiti
parametri chimici, fisici o chimicofisici eccedenti i suddetti limiti
parametri batteriologici, chimici, fisici o chimico-fisici eccedenti i suddetti limiti
campionamento insufficiente
assenza di punti di campionamento
CA-602
092-009-055
CA-004
CA-003
CA-002
CA-016
CA-205
CA-202
092-037-194
092-066-150
CA-101
CA-015
CA-603
CA-017
092-050-083
zona vietata temporaneamente per inquinamento
zona vietata permanentemente per inquinamento
zona vietata per motivi indipendenti dall'inquinamento
area protetta
CA-002 codice di zona di divieto
092-050-083 codice di punto di prelievo
RAPPORTO FRA IL NUMERO DEI CAMPIONI FAVOREVOLI E IL NUMERO DEI CAMPIONI ACCETTATI:
0 2 4 km
tutti i campioni favorevoli
fino a 3/4 di campioni favorevoli
da 3/4 a 1/4 di campioni favorevoli
meno di 1/4 di campioni favorevoli
non valutabile - insufficienza di campionamento o zona limitrofe a quelle non balneabili per inquinamento, delimitate con provvedimento regionale

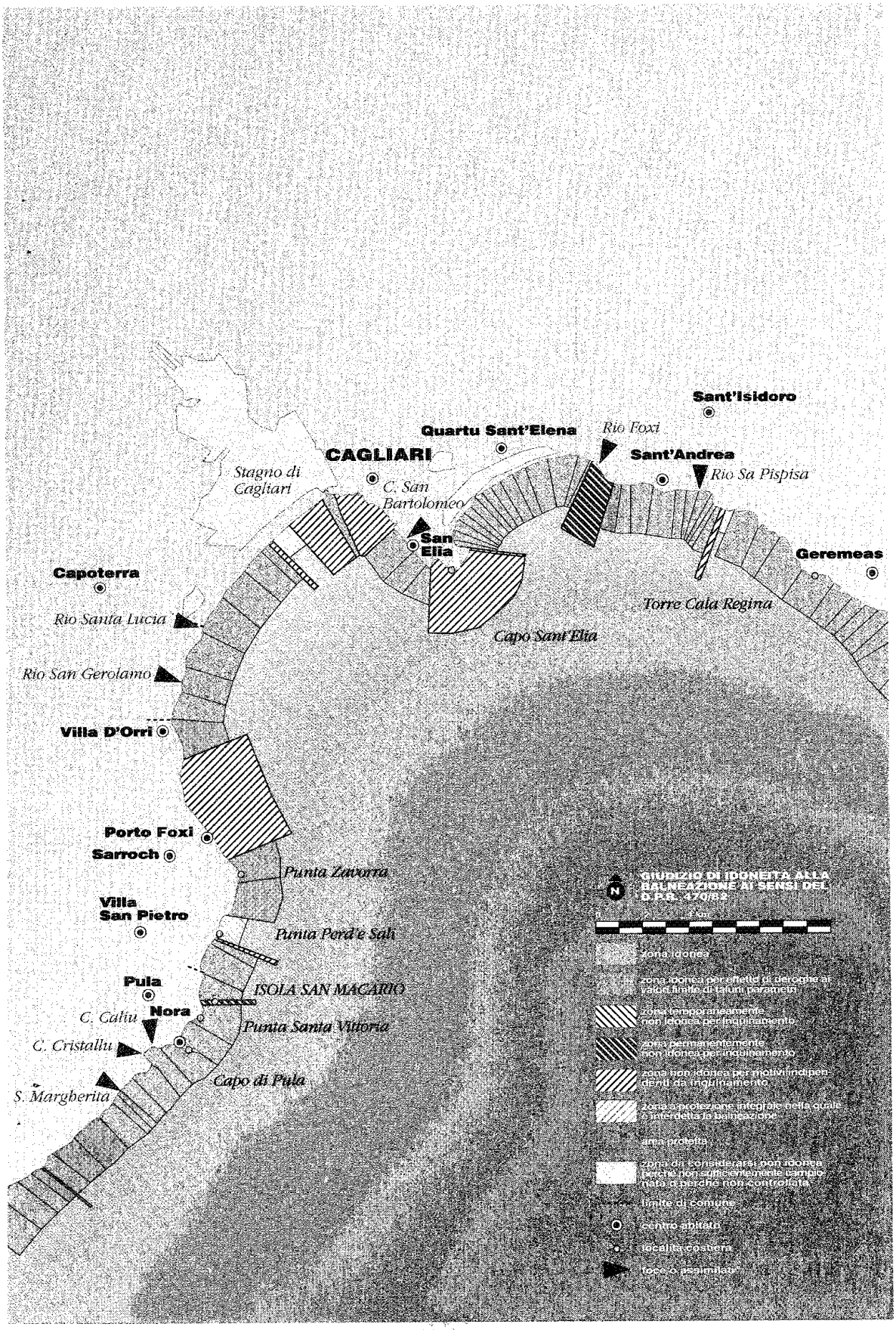
Sant'Isidoro
Quartu Sant'Elena
Rio Foxi
CAGLIARI
Sant'Andrea
Rio Sa Pispisa
Stagno di Cagliari
C. San Bartolomeo
San Elia
Geremeas
Capoterra
Torre Cala Regina
Rio Santa Lucia
Capo Sant'Elia
Rio San Gerolamo
Villa D'Orri
Porto Foxi
Sarroch
Punta Zavorra
Villa San Pietro
Punta Perd'e Sali
Pula
ISOLA SAN MACARIO
C. Caliu
Nora
Punta Santa Vittoria
C. Cristallu
Capo di Pula
S. Margherita
GIUDIZIO DI IDONEITA ALLA BALNEAZIONE AI SENSI DEL D.P.R. 470/82
N
zona idonea
zona idonea per effetto di deroghe ai valori limite di taluni parametri
zona temporaneamente non idonea per inquinamento
zona permanentemente non idonea per inquinamento
zona non idonea per motivi indipendenti da inquinamento
zona a protezione integrale nella quale è interdetta la balneazione
area protetta
zona da considerarsi non idonea perché non sufficientemente campionata o perché non controllata
limite di comune
centro abitato
località costiera
foce o assimilati



TIPI DI INQUINAMENTO RILEVATO:

0 2 4 km

parametri entro i limiti del D.P.R. 470/82

taluni parametri oltre i limiti del D.P.R. 470/82, ma entro i limiti di provvedimenti di deroga

parametri batteriologici eccedenti i suddetti limiti

parametri chimici, fisici o chimicofisici eccedenti i suddetti limiti

parametri batteriologici, chimici, fisici o chimico-fisici eccedenti i suddetti limiti

campionamento insufficiente

assenza di punti di campionamento

zona vietata temporaneamente per inquinamento

zona vietata permanentemente per inquinamento

zona vietata per motivi indipendenti dall'inquinamento

area protetta

CA-002 codice di zona di divieto

092-050-083 codice di punto di prelievo

RAPPORTO FRA IL NUMERO DEI CAMPIONI FAVOREVOLI E IL NUMERO DEI CAMPIONI ACCETTATI:

0 2 4 km

tutti i campioni favorevoli

fino a 3/4 di campioni favorevoli

da 3/4 a 1/4 di campioni favorevoli

meno di 1/4 di campioni favorevoli

non valutabile - insufficienza di campionamento o zona limitrofa a quelle non balneabili per inquinamento, delimitate con provvedimento regionale

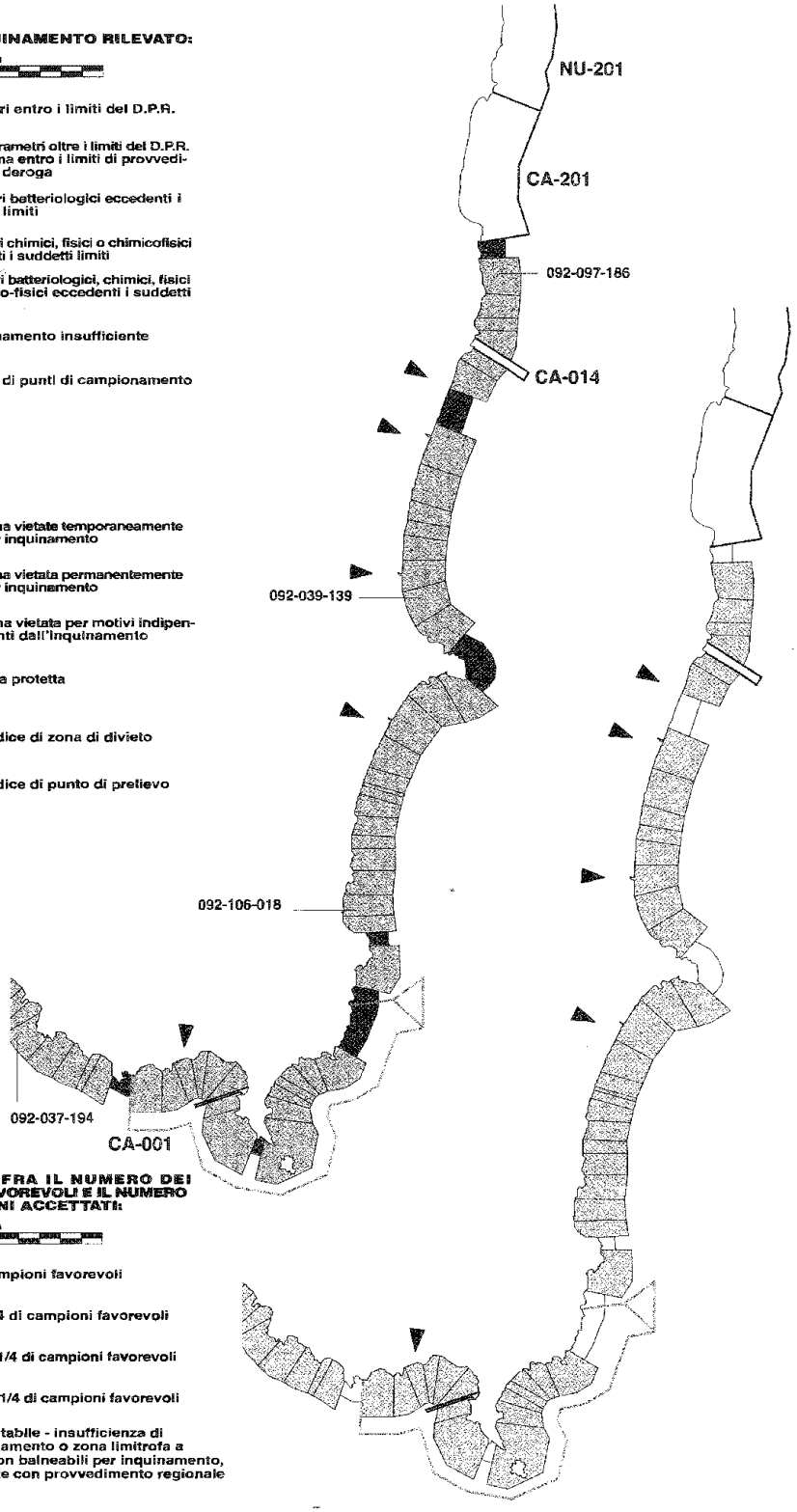

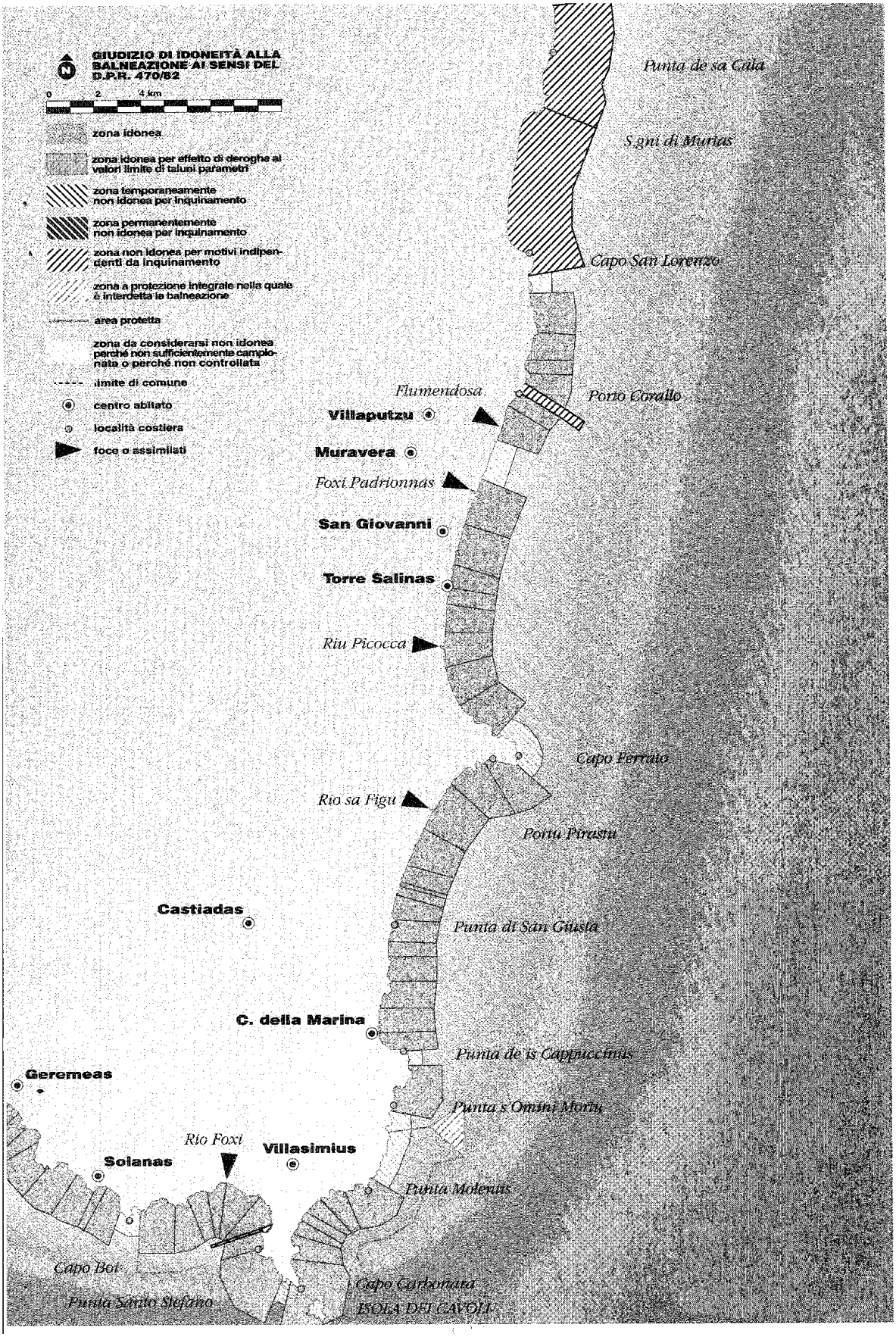
GIUDIZIO DI IDONEITÀ ALLA BALNEAZIONE AI SENSI DEL D.P.R. 470/82
0
2
4 km
zona idonea
zona idonea per effetto di deroghe ai valori limite di taluni parametri
zona temporaneamente non idonea per inquinamento
zona permanentemente non idonea per inquinamento
zona non idonea per motivi indipendenti da inquinamento
zona a protezione integrale nella quale è interdetta la balneazione
area protetta
zona da considerarsi non idonea perché non sufficientemente campionata o perché non controllata
limite di comune
centro abitato
località costiera
foce o assimilati
Punta de sa Cala
S.gni di Murias
Capo San Lorenzo
Flumendosa
Porto Corallo
Villaputzu
Muravera
Foxi Padrionnas
San Giovanni
Torre Salinas
Riu Picocca
Capo Ferrato
Rio sa Figu
Portu Pirastu
Castiadas
Punta di San Giusta
C. della Marina
Punta de is Cappuccinus
Geremeas
Punta s'Omini Mortu
Rio Foxi
Villasimius
Solanas
Punta Molentas
Capo Boi
Punta Santo Stefano
Capo Carbonara
ISOLA DEI CAVOLI



TIPI DI INQUINAMENTO RILEVATO:

0 2 4 km

- parametri entro i limiti del D.P.R. 470/82
- taluni parametri oltre i limiti del D.P.R. 470/82, ma entro i limiti di provvedimenti di deroga
- parametri batteriologici eccedenti i suddetti limiti
- parametri chimici, fisici o chimicofisici eccedenti i suddetti limiti
- parametri batteriologici, chimici, fisici o chimico-fisici eccedenti i suddetti limiti
- campionamento insufficiente
- assenza di punti di campionamento

- zona vietata temporaneamente per inquinamento
- zona vietata permanentemente per inquinamento
- zona vietata per motivi indipendenti dall'inquinamento
- area protetta

CA-002 codice di zona di divieto

092-050-083 codice di punto di prelievo

RAPPORTO FRA IL NUMERO DEI CAMPIONI FAVOREVOLI E IL NUMERO DEI CAMPIONI ACCETTATI:

0 2 4 km

- tutti i campioni favorevoli
- fino a 3/4 di campioni favorevoli
- da 3/4 a 1/4 di campioni favorevoli
- meno di 1/4 di campioni favorevoli
- non valutabile - insufficienza di campionamento o zona limitrofa a quelle non balneabili per inquinamento, delimitate con provvedimento regionale

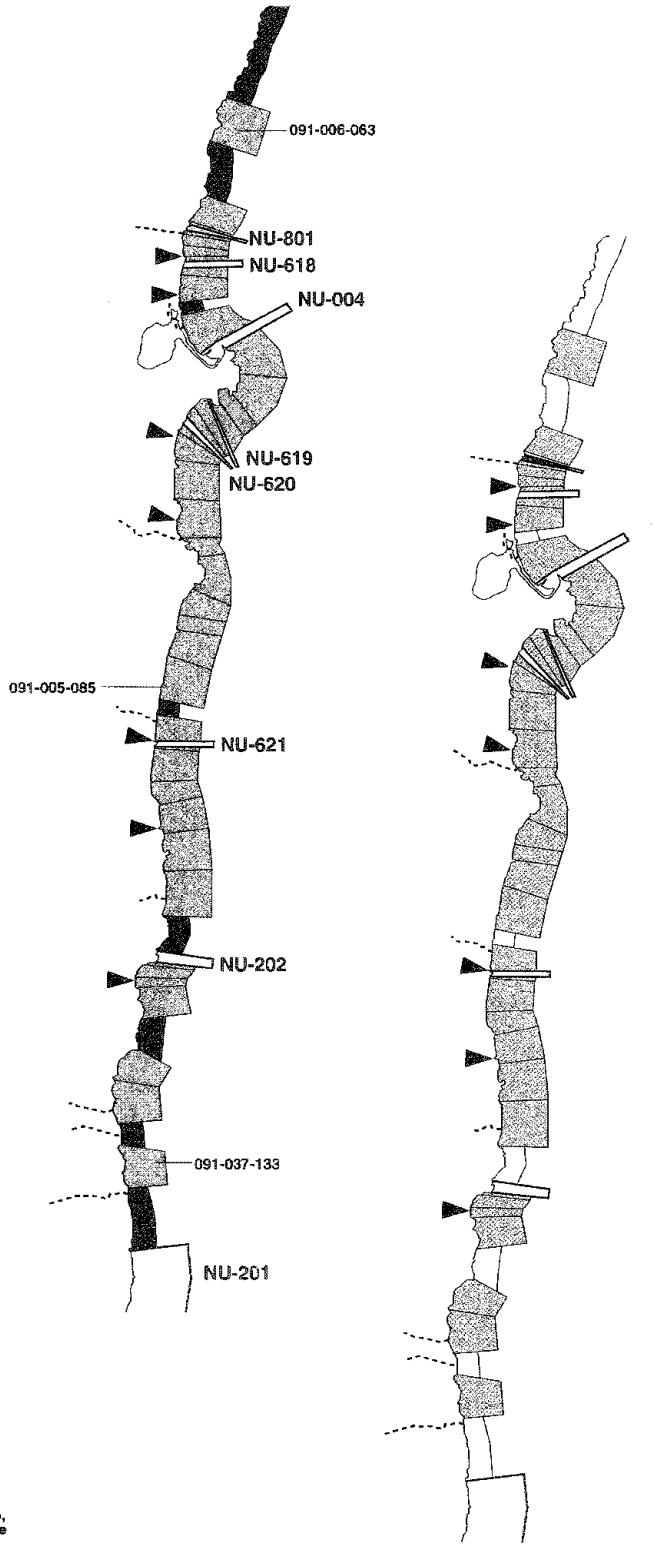

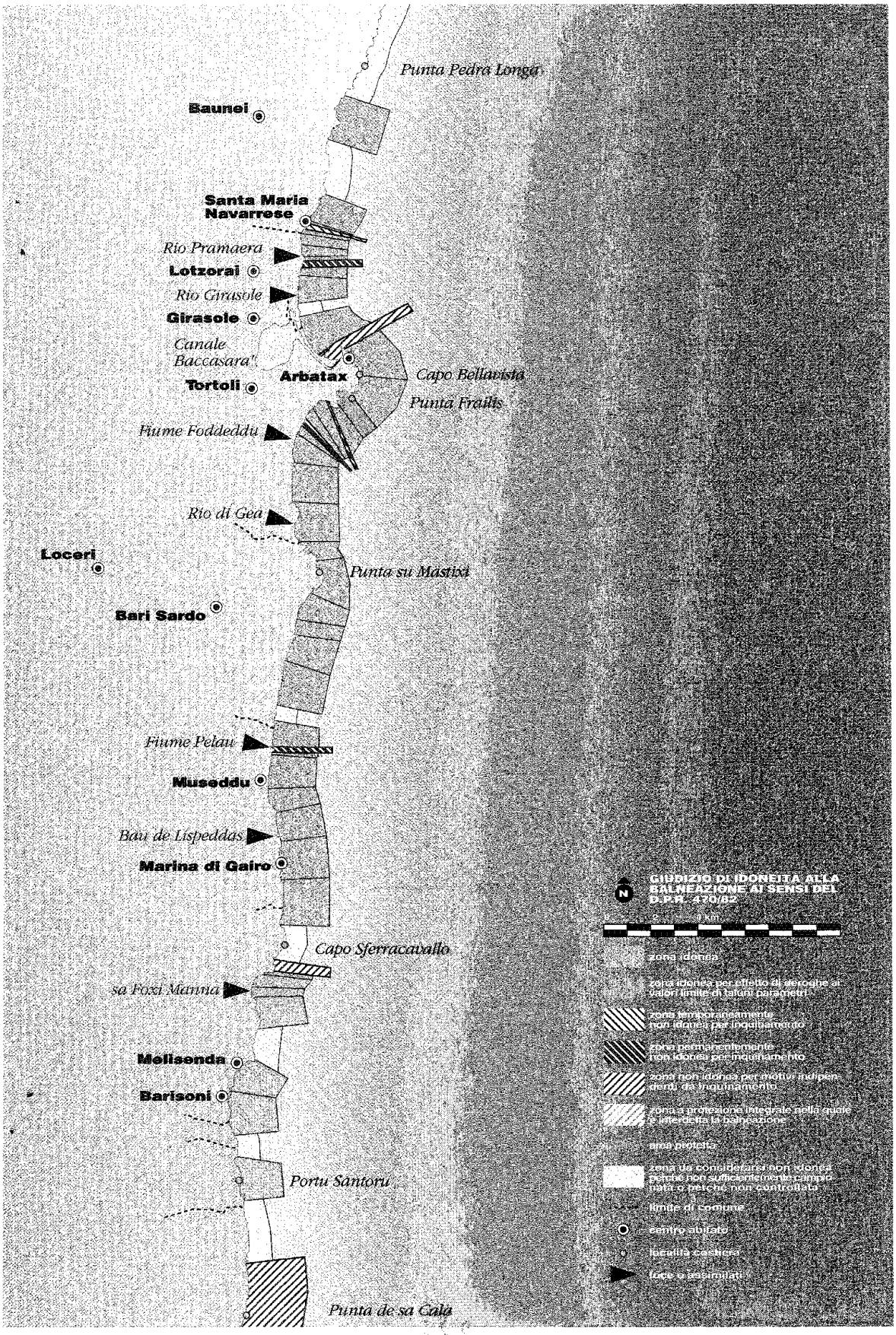
Punta Pedra Longa
Baunei
Santa Maria Navarrese
Rio Pramaera
Lotzorai
Rio Girasole
Girasole
Canale Baccasara
Arbatax
Capo Bellavista
Tortoli
Punta Frailis
Fiume Foddeddu
Rio di Gea
Loceri
Punta su Mastixa
Bari Sardo
Fiume Pelau
Museddu
Bau de Lispeddas
Marina di Gairo
Capo Sferracavallo
sa Foxi Manna
Molisonda
Barisoni
Portu Santoru
Punta de sa Cala
GIUDIZIO DI IDONEITÀ ALLA BALNEAZIONE AI SENSI DEL D.P.R. 470/82
zona idonea
zona idonea per effetto di deroghe ai valori limite di taluni parametri
zona temporaneamente non idonea per inquinamento
zona permanentemente non idonea per inquinamento
zona non idonea per motivi indipendenti dall'inquinamento
zona a protezione integrale nella quale è interdetta la balneazione
area portuale
zona da considerarsi non idonea perché non sufficientemente campionata o perché non controllata
limite di comune
centro abitato
località costiera
foce o assimilati

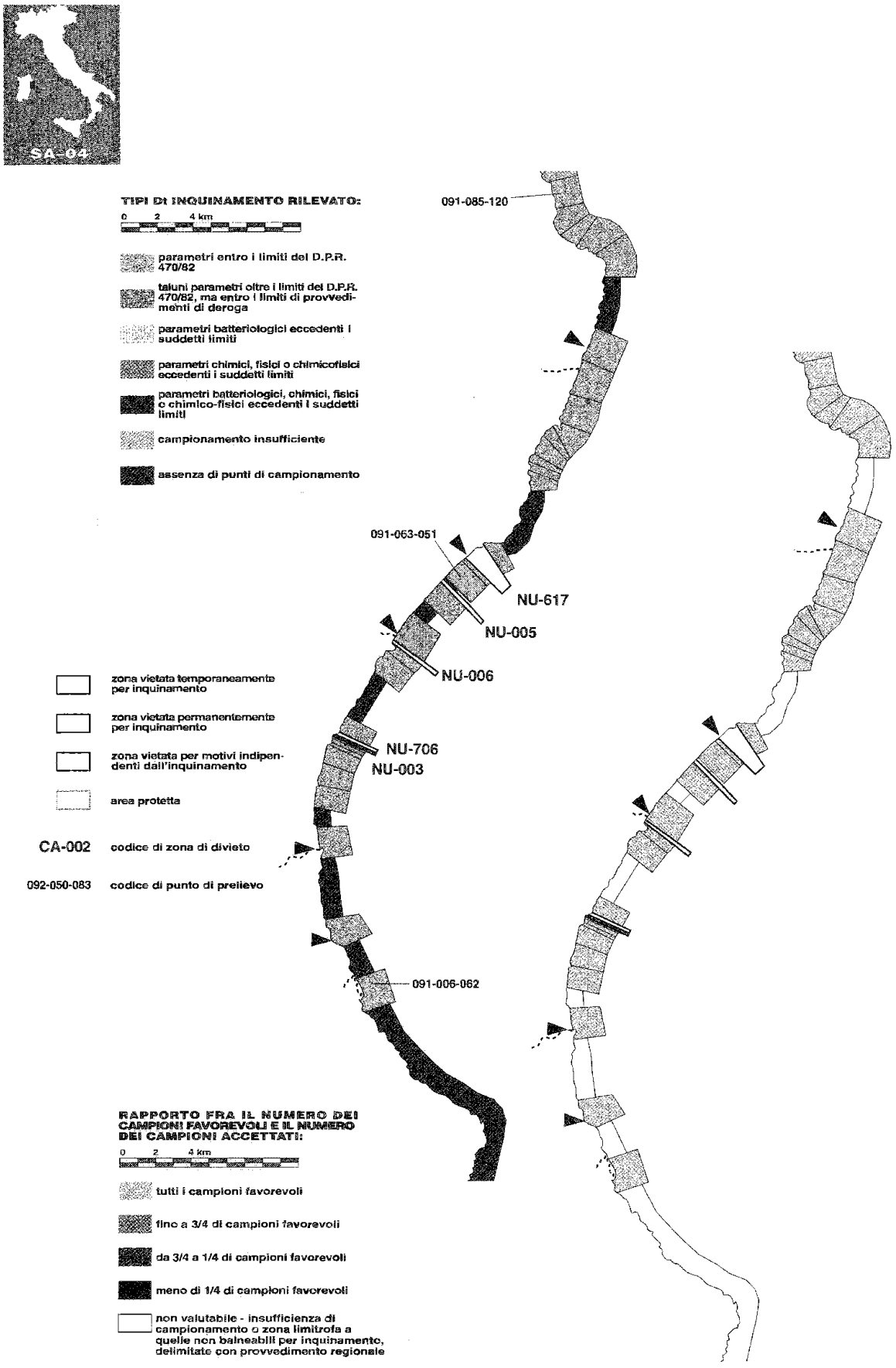
SA-04
TIPI DI INQUINAMENTO RILEVATO:
0 2 4 km
parametri entro i limiti del D.P.R. 470/82
taluni parametri oltre i limiti del D.P.R. 470/82, ma entro i limiti di provvedimenti di deroga
parametri batteriologici eccedenti i suddetti limiti
parametri chimici, fisici o chimicofisici eccedenti i suddetti limiti
parametri batteriologici, chimici, fisici o chimico-fisici eccedenti i suddetti limiti
campionamento insufficiente
assenza di punti di campionamento
091-085-120
091-063-051
NU-617
NU-005
NU-006
NU-706
NU-003
091-006-062
zona vietata temporaneamente per inquinamento
zona vietata permanentemente per inquinamento
zona vietata per motivi indipendenti dall'inquinamento
area protetta
CA-002 codice di zona di divieto
092-050-083 codice di punto di prelievo
RAPPORTO FRA IL NUMERO DEI CAMPIONI FAVOREVOLI E IL NUMERO DEI CAMPIONI ACCETTATI:
0 2 4 km
tutti i campioni favorevoli
fino a 3/4 di campioni favorevoli
da 3/4 a 1/4 di campioni favorevoli
meno di 1/4 di campioni favorevoli
non valutabile - insufficienza di campionamento o zona limitrofa a quelle non balneabili per inquinamento, delimitate con provvedimento regionale

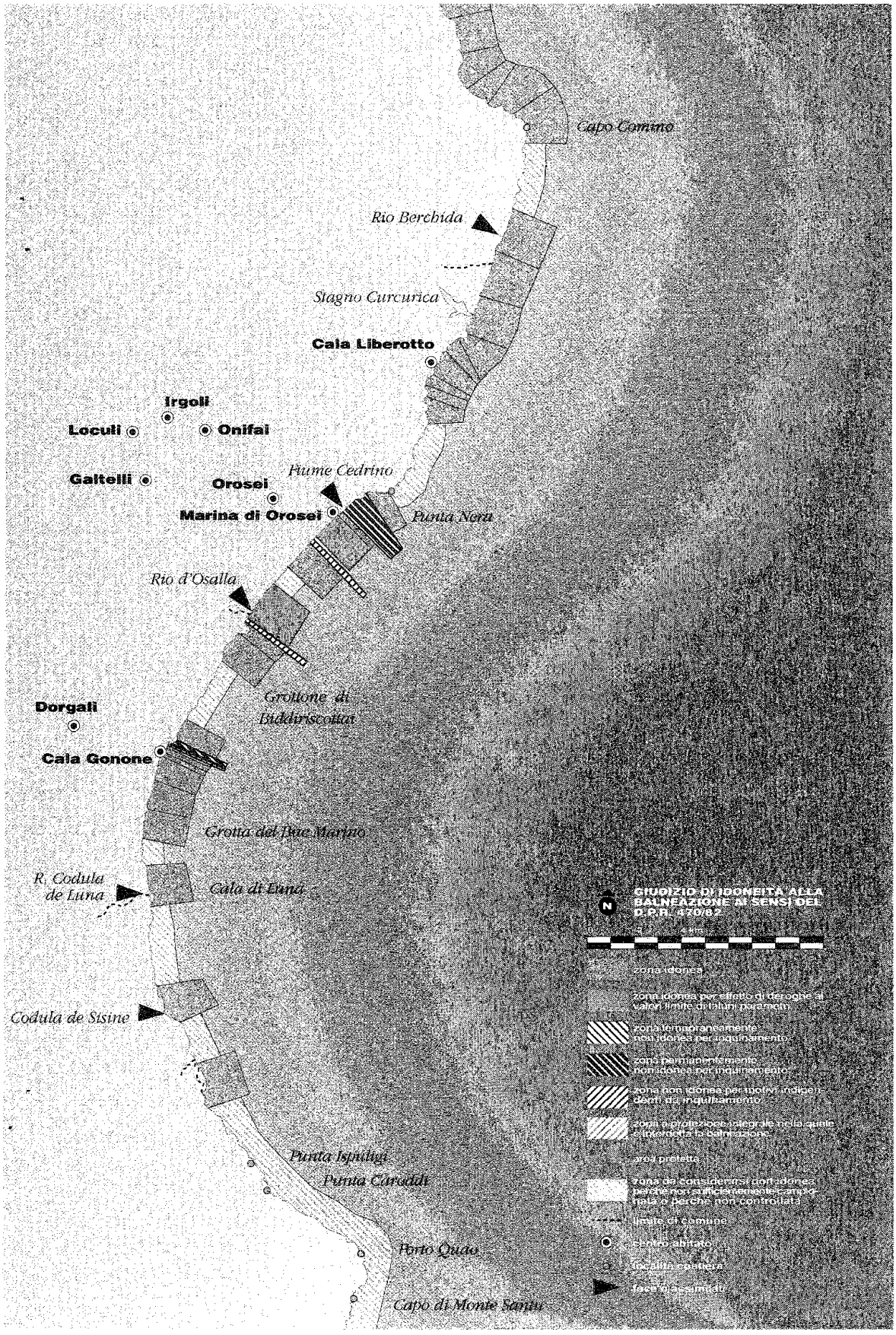
Capo Comino
Rio Berchida
Stagno Curcurica
Cala Liberotto
Irgoli
Loculi
Onifai
Galtelli
Orosei
Fiume Cedrino
Marina di Orosei
Punta Nera
Rio d'Osalla
Grottone di Biddiriscottai
Dorgali
Cala Gonone
Grotta del Bue Marino
R. Codula de Luna
Cala di Luna
Codula de Sisine
Punta Ispuligi
Punta Caroddi
Porto Quao
Capo di Monte Santu
GIUDIZIO DI IDONEITÀ ALLA BALNEAZIONE AI SENSI DEL D.P.R. 470/82
N
zona idonea
zona idonea per effetto di deroghe ai valori limite di taluni parametri
zona temporaneamente non idonea per inquinamento
zona permanentemente non idonea per inquinamento
zona non idonea per motivi indipendenti da inquinamento
zona a protezione integrale nella quale è interdetta la balneazione
area protetta
zona da considerarsi non idonea perché non sufficientemente campionata o perché non controllata
limite di comune
centro abitato
località costiera
foce o assimilati

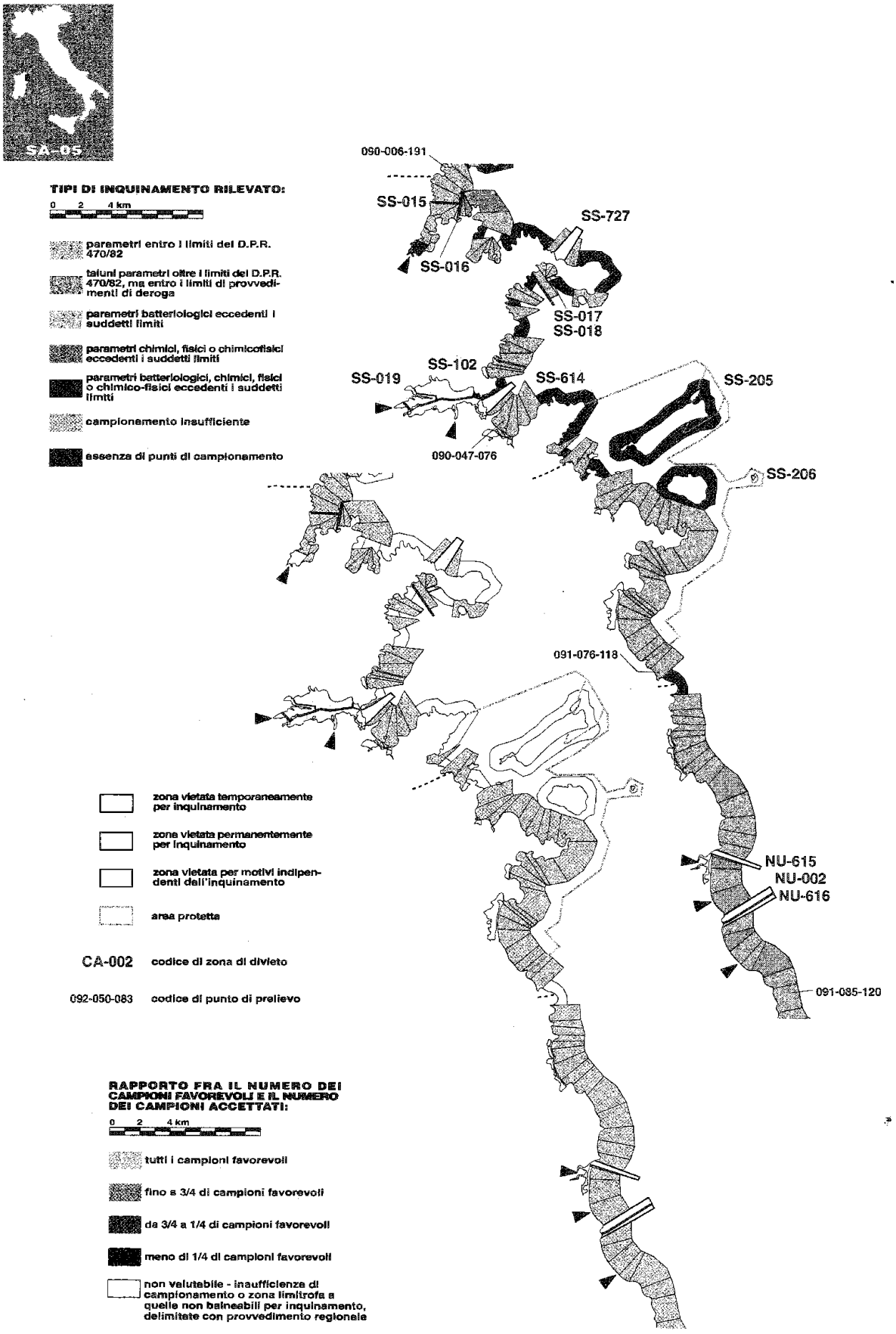
SA-05
TIPI DI INQUINAMENTO RILEVATO:
0 2 4 km
parametri entro i limiti del D.P.R. 470/82
taluni parametri oltre i limiti del D.P.R. 470/82, ma entro i limiti di provvedimenti di deroga
parametri batteriologici eccedenti i suddetti limiti
parametri chimici, fisici o chimicofisici eccedenti i suddetti limiti
parametri batteriologici, chimici, fisici o chimico-fisici eccedenti i suddetti limiti
campionamento insufficiente
assenza di punti di campionamento
090-006-191
SS-015
SS-727
SS-016
SS-017
SS-018
SS-102
SS-019
SS-614
SS-205
090-047-076
SS-206
091-076-118
NU-615
NU-002
NU-616
091-085-120
zona vietata temporaneamente per inquinamento
zona vietata permanentemente per inquinamento
zona vietata per motivi indipendenti dall'inquinamento
area protetta
CA-002 codice di zona di divieto
092-050-083 codice di punto di prelievo
RAPPORTO FRA IL NUMERO DEI CAMPIONI FAVOREVOLI E IL NUMERO DEI CAMPIONI ACCETTATI:
0 2 4 km
tutti i campioni favorevoli
fino a 3/4 di campioni favorevoli
da 3/4 a 1/4 di campioni favorevoli
meno di 1/4 di campioni favorevoli
non valutabile - inadempienze di campionamento o zona limitrofa a quelle non balneabili per inquinamento, delimitate con provvedimento regionale

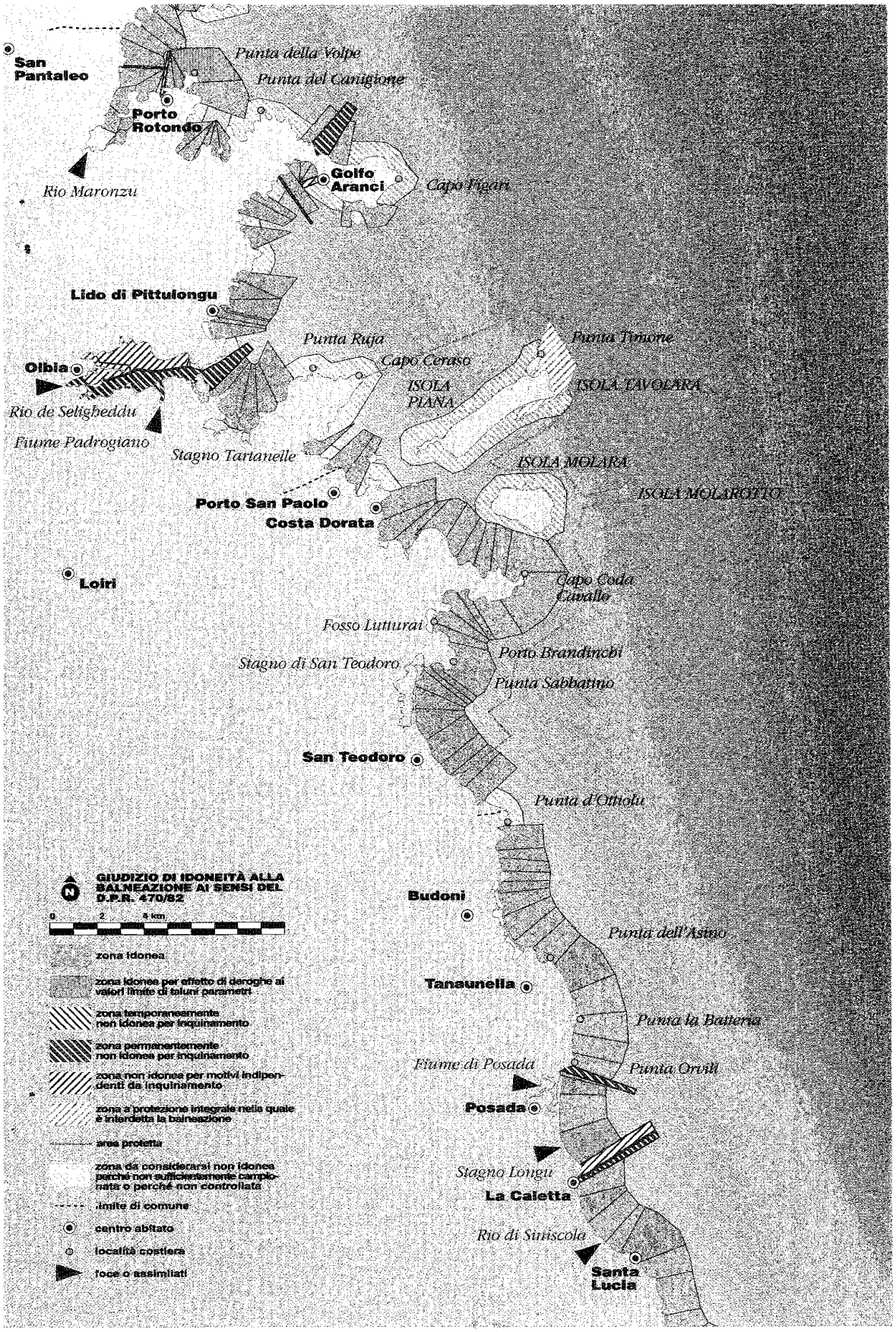
San Pantaleo
Punta della Volpe
Punta del Canigione
Porto Rotondo
Golfo Aranci
Capo Figari
Rio Maronzu
Lido di Pittulongu
Punta Ruja
Punta Timone
Capo Ceraso
Olbia
ISOLA PIANA
ISOLA TAVOLARA
Rio de Seligheddu
Fiume Padrogiano
Stagno Tartanelle
ISOLA MOLARA
ISOLA MOLAROTTO
Porto San Paolo
Costa Dorata
Loiri
Capo Coda Cavallo
Fosso Luturai
Porto Brandinchi
Stagno di San Teodoro
Punta Sabbatino
San Teodoro
Punta d'Ottolu
GIUDIZIO DI IDONEITÀ ALLA BALNEAZIONE AI SENSI DEL D.P.R. 470/82
0 2 4 km
zona idonea
zona idonea per effetto di deroghe ai valori limite di taluni parametri
zona temporaneamente non idonea per inquinamento
zona permanentemente non idonea per inquinamento
zona non idonea per motivi indipendenti da inquinamento
zona a protezione integrale nella quale è interdetta la balneazione
area protetta
zona da considerarsi non idonea perché non sufficientemente campionata o perché non controllata
limite di comune
centro abitato
località costiera
foce o assimilati
Budoni
Punta dell'Asino
Tanaunella
Punta la Batteria
Fiume di Posada
Punta Orvili
Posada
Stagno Longu
La Caletta
Rio di Siniscola
Santa Lucia


SA-06

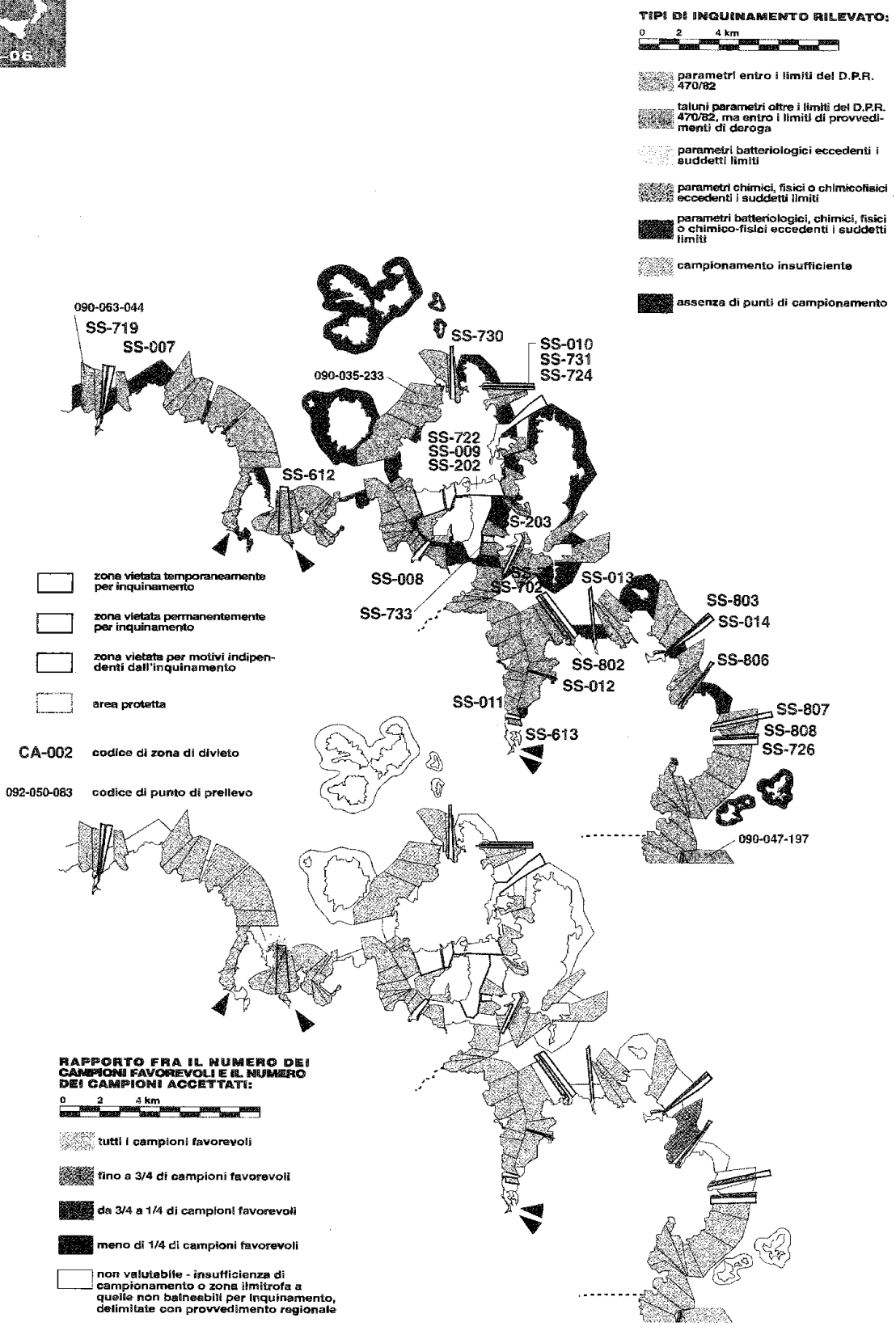
TIPI DI INQUINAMENTO RILEVATO:
0 2 4 km
parametri entro i limiti del D.P.R. 470/82
taluni parametri oltre i limiti del D.P.R. 470/82, ma entro i limiti di provvedimenti di deroga
parametri batteriologici eccedenti i suddetti limiti
parametri chimici, fisici o chimicofisici eccedenti i suddetti limiti
parametri batteriologici, chimici, fisici o chimico-fisici eccedenti i suddetti limiti
campionamento insufficiente
assenza di punti di campionamento
090-063-044
SS-719
SS-007
SS-730
SS-010
SS-731
SS-724
090-035-233
SS-722
SS-009
SS-202
SS-612
SS-203
SS-008
SS-733
SS-013
SS-803
SS-014
SS-806
SS-802
SS-012
SS-011
SS-807
SS-808
SS-726
SS-613
090-047-197
zona vietata temporaneamente per inquinamento
zona vietata permanentemente per inquinamento
zona vietata per motivi indipendenti dall'inquinamento
area protetta
CA-002 codice di zona di divieto
092-050-083 codice di punto di prelievo
RAPPORTO FRA IL NUMERO DEI CAMPIONI FAVOREVOLI E IL NUMERO DEI CAMPIONI ACCETTATI:
0 2 4 km
tutti i campioni favorevoli
fino a 3/4 di campioni favorevoli
da 3/4 a 1/4 di campioni favorevoli
meno di 1/4 di campioni favorevoli
non valutabile - insufficienza di campionamento o zona limitrofa a quelle non balneabili per inquinamento, delimitate con provvedimento regionale

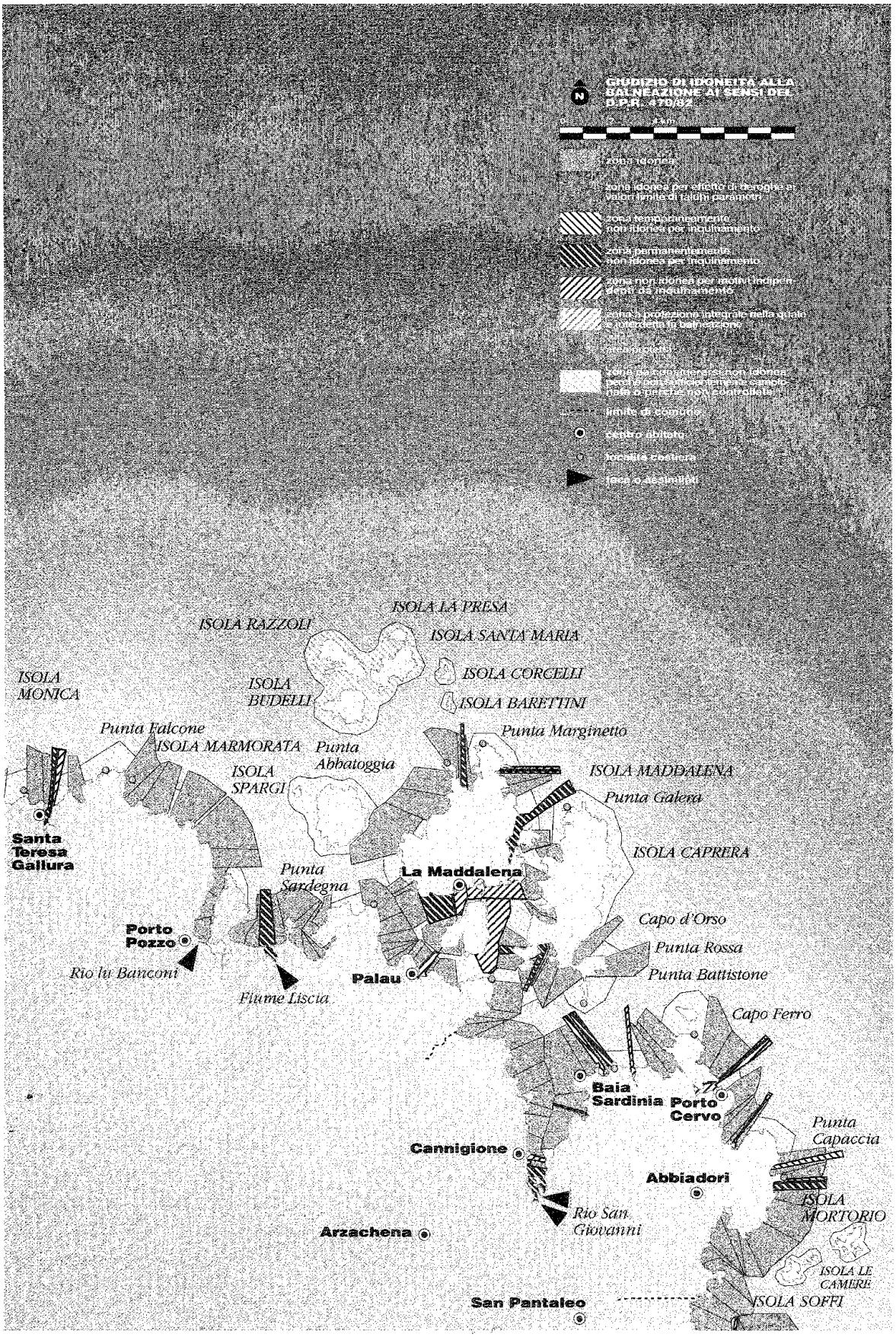
GIUDIZIO DI IDONEITÀ ALLA BALNEAZIONE AI SENSI DEL D.P.R. 470/82
N
zona idonea
zona idonea per effetto di deroghe ai valori limite di taluni parametri
zona temporaneamente non idonea per inquinamento
zona permanentemente non idonea per inquinamento
zona non idonea per motivi indipendenti da inquinamento
zona a protezione integrale nella quale è interdetta la balneazione
limite di comune
centro abitato
località costiera
ISOLA LA PRESA
ISOLA RAZZOLI
ISOLA SANTA MARIA
ISOLA CORCELLI
ISOLA BARETTINI
ISOLA MONICA
ISOLA BUDELLI
Punta Falcone
ISOLA MARMORATA
Punta Abbatoggia
Punta Marginetto
ISOLA SPARGI
ISOLA MADDALENA
Punta Galera
Santa Teresa Gallura
ISOLA CAPRERA
Punta Sardegna
La Maddalena
Capo d'Orso
Porto Pozzo
Punta Rossa
Rio lu Banconi
Palau
Punta Battistone
Fiume Liscia
Capo Ferro
Baia Sardinia
Porto Cervo
Punta Capaccia
Cannigione
Abbiadori
ISOLA MORTORIO
Rio San Giovanni
Arzachena
ISOLA LE CAMERE
San Pantaleo
ISOLA SOFFI



TIPI DI INQUINAMENTO RILEVATO:

0 2 4 km

parametri entro i limiti del D.P.R. 470/82

taluni parametri oltre i limiti del D.P.R. 470/82, ma entro i limiti di provvedimenti di deroga

parametri batteriologici eccedenti i suddetti limiti

parametri chimici, fisici o chimicofisici eccedenti i suddetti limiti

parametri batteriologici, chimici, fisici o chimico-fisici eccedenti i suddetti limiti

campionamento insufficiente

assenza di punti di campionamento

zona vietata temporaneamente per inquinamento

zona vietata permanentemente per inquinamento

zona vietata per motivi indipendenti dall'inquinamento

area protetta

CA-002 codice di zona di divieto

092-050-083 codice di punto di prelievo

SS-719
SS-007

090-063-229

090-074-252

090-023-029
SS-611

RAPPORTO FRA IL NUMERO DEI CAMPIONI FAVOREVOLI E IL NUMERO DEI CAMPIONI ACCETTATI:

0 2 4 km

tutti i campioni favorevoli

fino a 3/4 di campioni favorevoli

da 3/4 a 1/4 di campioni favorevoli

meno di 1/4 di campioni favorevoli

non valutabile - insufficienza di campionamento o zona limitrofa a quelle non balneabili per inquinamento, delimitate con provvedimento regionale

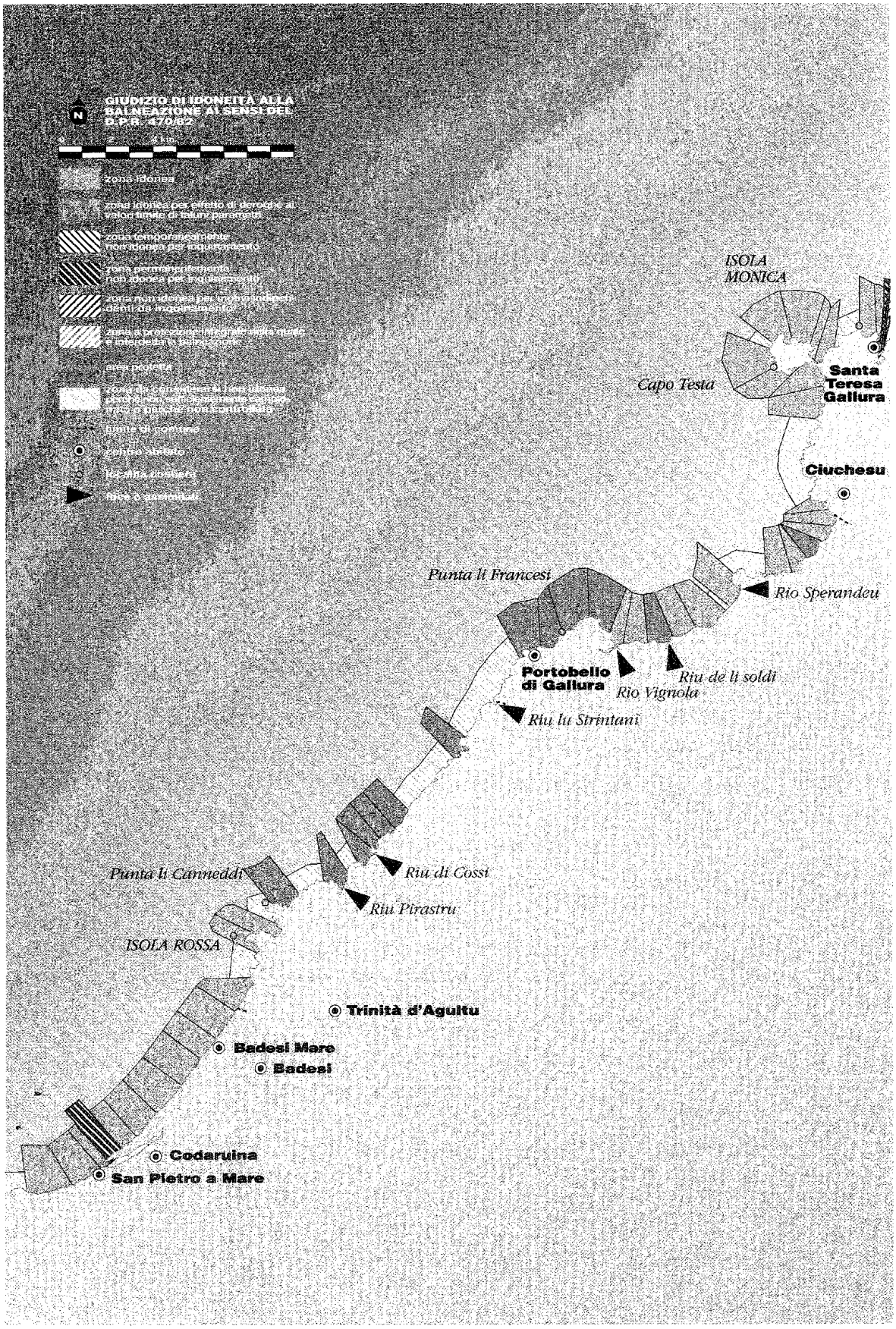
GIUDIZIO DI IDONEITÀ ALLA
SALMEAZIONE AI SENSI DEL
D.P.R. 470/82
Zona idonea
ISOLA
MONICA
Capo Testa
Santa
Teresa
Gallura
Ciuchesu
Punta li Francesi
Rio Sperandeu
Portobello
di Gallura
Riu de li soldi
Rio Vignola
Riu lu Strintani
Punta li Canneddi
Riu di Cossi
Riu Pirastru
ISOLA ROSSA
Trinità d'Agultu
Badesi Mare
Badesi
Codaruina
San Pietro a Mare



zona vietata temporaneamente per inquinamento

zona vietata permanentemente per inquinamento

zona vietata per motivi indipendenti dall'inquinamento

area protetta

CA-002 codice di zona di divieto

092-050-083 codice di punto di prelievo

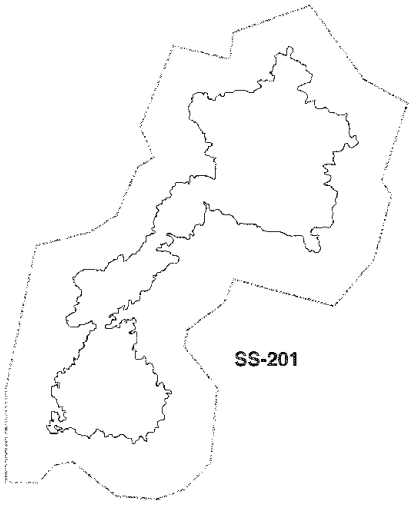

TIPI DI INQUINAMENTO RILEVATO:

0 2 4 km

parametri entro i limiti del D.P.R. 470/82

taluni parametri oltre i limiti del D.P.R. 470/82, ma entro i limiti di provvedimenti di deroga

parametri batteriologici eccedenti i suddetti limiti

parametri chimici, fisici o chimicofisici eccedenti i suddetti limiti

parametri batteriologici, chimici, fisici o chimico-fisici eccedenti i suddetti limiti

campionamento insufficiente

assenza di punti di campionamento

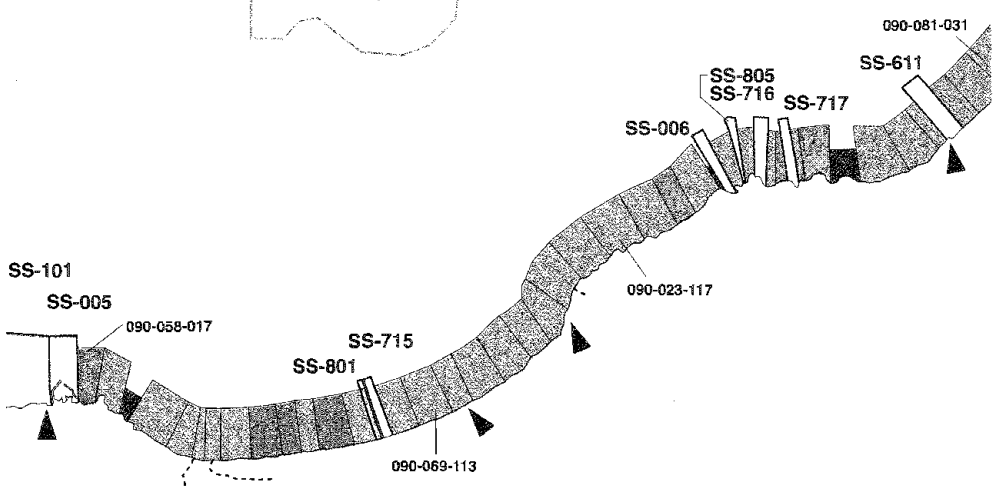

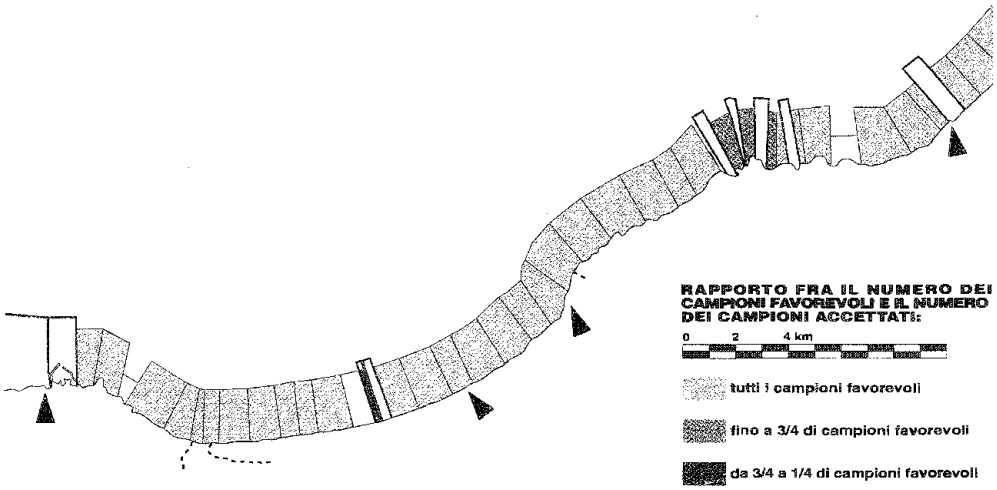

RAPPORTO FRA IL NUMERO DEI CAMPIONI FAVOREVOLI E IL NUMERO DEI CAMPIONI ACCETTATI:

0 2 4 km

tutti i campioni favorevoli

fino a 3/4 di campioni favorevoli

da 3/4 a 1/4 di campioni favorevoli

meno di 1/4 di campioni favorevoli

non valutabile - insufficienza di campionamento o zona limitrofa a quelle non balneabili per inquinamento, delimitate con provvedimento regionale

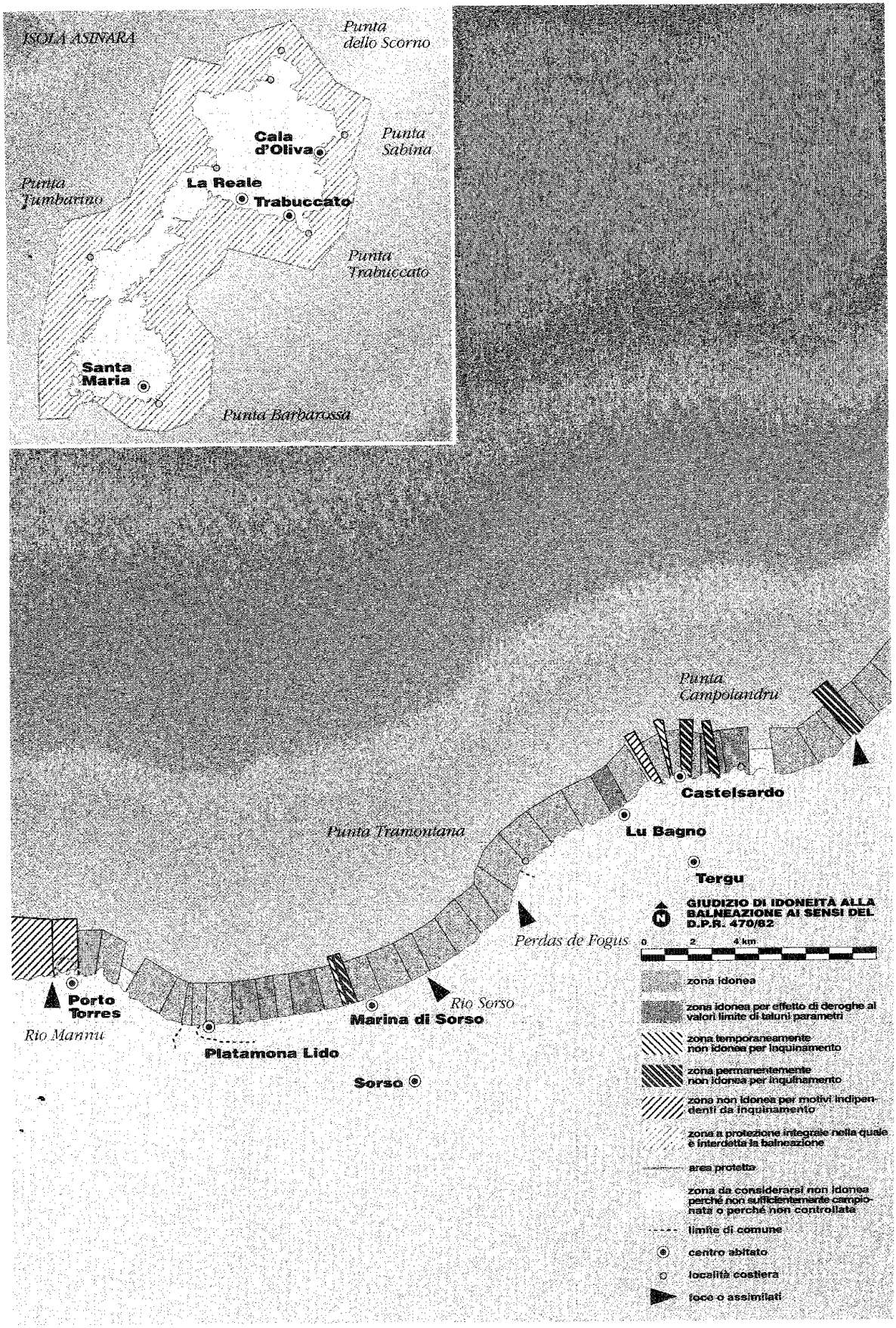
ISOLA ASINARA
Punta dello Scorno
Cala d'Oliva
Punta Sabina
La Reale
Punta Tumbarino
Trabuccato
Punta Trabuccato
Santa Maria
Punta Barbarossa
Punta Campolandru
Castelsardo
Lu Bagno
Punta Tramontana
Tergu
Perdas de Fogus
GIUDIZIO DI IDONEITÀ ALLA BALNEAZIONE AI SENSI DEL D.P.R. 470/82
0 2 4 km
zona idonea
zona idonea per effetto di deroghe ai valori limite di taluni parametri
zona temporaneamente non idonea per inquinamento
zona permanentemente non idonea per inquinamento
zona non idonea per motivi indipendenti da inquinamento
zona a protezione integrale nella quale è interdetta la balneazione
area protetta
zona da considerarsi non idonea perché non sufficientemente campionata o perché non controllata
limite di comune
centro abitato
località costiera
foce o assimilati
Porto Torres
Rio Mannu
Rio Sorso
Marina di Sorso
Platamona Lido
Sorso

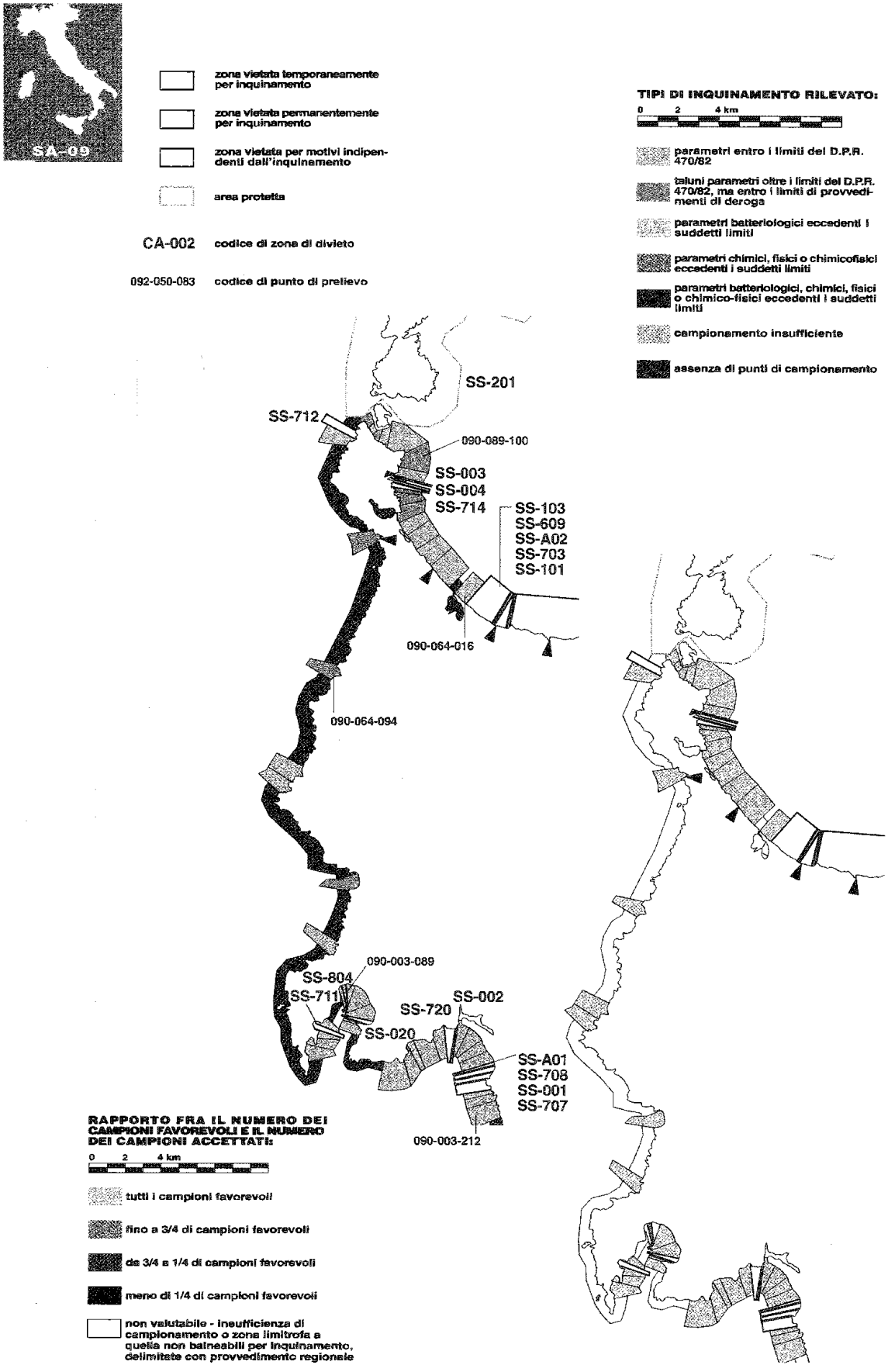
SA-09
zona vietata temporaneamente per inquinamento
zona vietata permanentemente per inquinamento
zona vietata per motivi indipendenti dall'inquinamento
area protetta
CA-002 codice di zona di divieto
092-050-083 codice di punto di prelievo
TIPI DI INQUINAMENTO RILEVATO:
0 2 4 km
parametri entro i limiti del D.P.R. 470/82
taluni parametri oltre i limiti del D.P.R. 470/82, ma entro i limiti di provvedimenti di deroga
parametri batteriologici eccedenti i suddetti limiti
parametri chimici, fisici o chimicofisici eccedenti i suddetti limiti
parametri batteriologici, chimici, fisici o chimico-fisici eccedenti i suddetti limiti
campionamento insufficiente
assenza di punti di campionamento
SS-201
SS-712
090-089-100
SS-003
SS-004
SS-714
SS-103
SS-609
SS-A02
SS-703
SS-101
090-064-016
090-064-094
090-003-089
SS-804
SS-711
SS-720
SS-002
SS-020
SS-A01
SS-708
SS-001
SS-707
090-003-212
RAPPORTO FRA IL NUMERO DEI CAMPIONI FAVOREVOLI E IL NUMERO DEI CAMPIONI ACCETTATI:
0 2 4 km
tutti i campioni favorevoli
fino a 3/4 di campioni favorevoli
da 3/4 a 1/4 di campioni favorevoli
meno di 1/4 di campioni favorevoli
non valutabile - insufficienza di campionamento o zona limitrofa a quella non balneabili per inquinamento, delimitate con provvedimento regionale

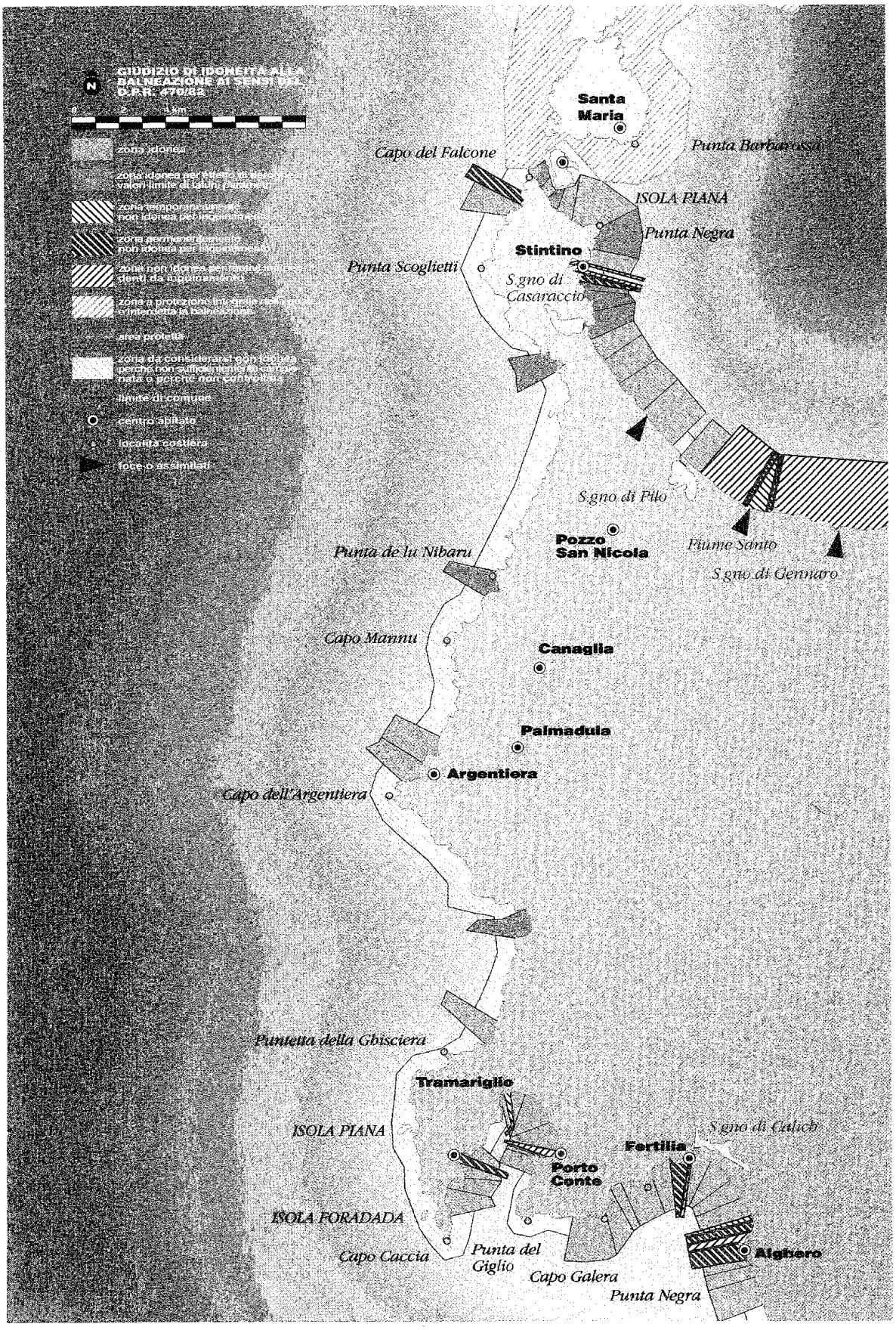
GIUDIZIO DI IDONEITÀ ALLA BALNEAZIONE AI SENSI DEL D.P.R. 470/82
N
0 2 4 km
zona idonea
zona idonea per effetto di deroghe ai valori limite di taluni parametri
zona temporaneamente non idonea per inquinamento
zona permanentemente non idonea per inquinamento
zona non idonea per motivi indipendenti da inquinamento
zona a protezione integrale nella quale è interdetta la balneazione
area protetta
zona da considerarsi non idonea perché non sufficientemente campionata o perché non controllata
limite di comune
centro abitato
località costiera
foce o assimilati
Santa Maria
Capo del Falcone
Punta Barbarossa
ISOLA PIANA
Punta Negra
Stintino
Punta Scoglietti
S.gno di Casaraccio
S.gno di Pilo
Pozzo San Nicola
Fiume Santo
S.gno di Gennaro
Punta de lu Nibaru
Capo Mannu
Canaglia
Palmadula
Argentiera
Capo dell'Argentiera
Puntetta della Ghisciera
Tramariglio
ISOLA PIANA
S.gno di Calich
Fertilia
Porto Conte
ISOLA FORADADA
Capo Caccia
Punta del Giglio
Capo Galera
Alghero
Punta Negra

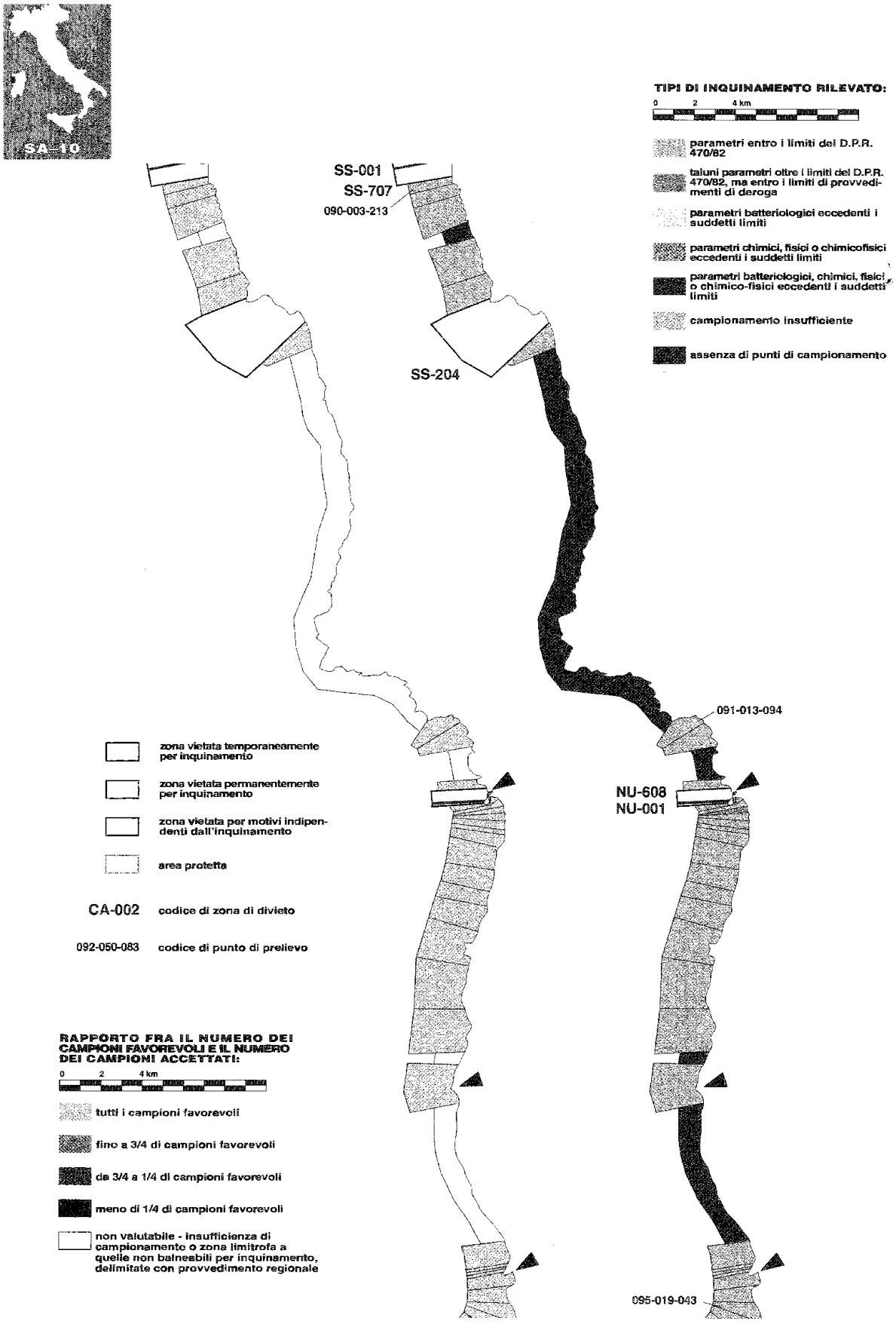
SA-10
TIPI DI INQUINAMENTO RILEVATO:
0 2 4 km
parametri entro i limiti del D.P.R. 470/82
taluni parametri oltre i limiti del D.P.R. 470/82, ma entro i limiti di provvedimenti di deroga
parametri batteriologici eccedenti i suddetti limiti
parametri chimici, fisici o chimicofisici eccedenti i suddetti limiti
parametri batteriologici, chimici, fisici o chimico-fisici eccedenti i suddetti limiti
campionamento insufficiente
assenza di punti di campionamento
SS-001
SS-707
090-003-213
SS-204
091-013-094
NU-608
NU-001
095-019-043
zona vietata temporaneamente per inquinamento
zona vietata permanentemente per inquinamento
zona vietata per motivi indipendenti dall'inquinamento
area protetta
CA-002 codice di zona di divieto
092-050-083 codice di punto di prelievo
RAPPORTO FRA IL NUMERO DEI CAMPIONI FAVOREVOLI E IL NUMERO DEI CAMPIONI ACCETTATI:
0 2 4 km
tutti i campioni favorevoli
fino a 3/4 di campioni favorevoli
da 3/4 a 1/4 di campioni favorevoli
meno di 1/4 di campioni favorevoli
non valutabile - insufficienza di campionamento o zona limitrofa a quelle non balneabili per inquinamento, delimitate con provvedimento regionale

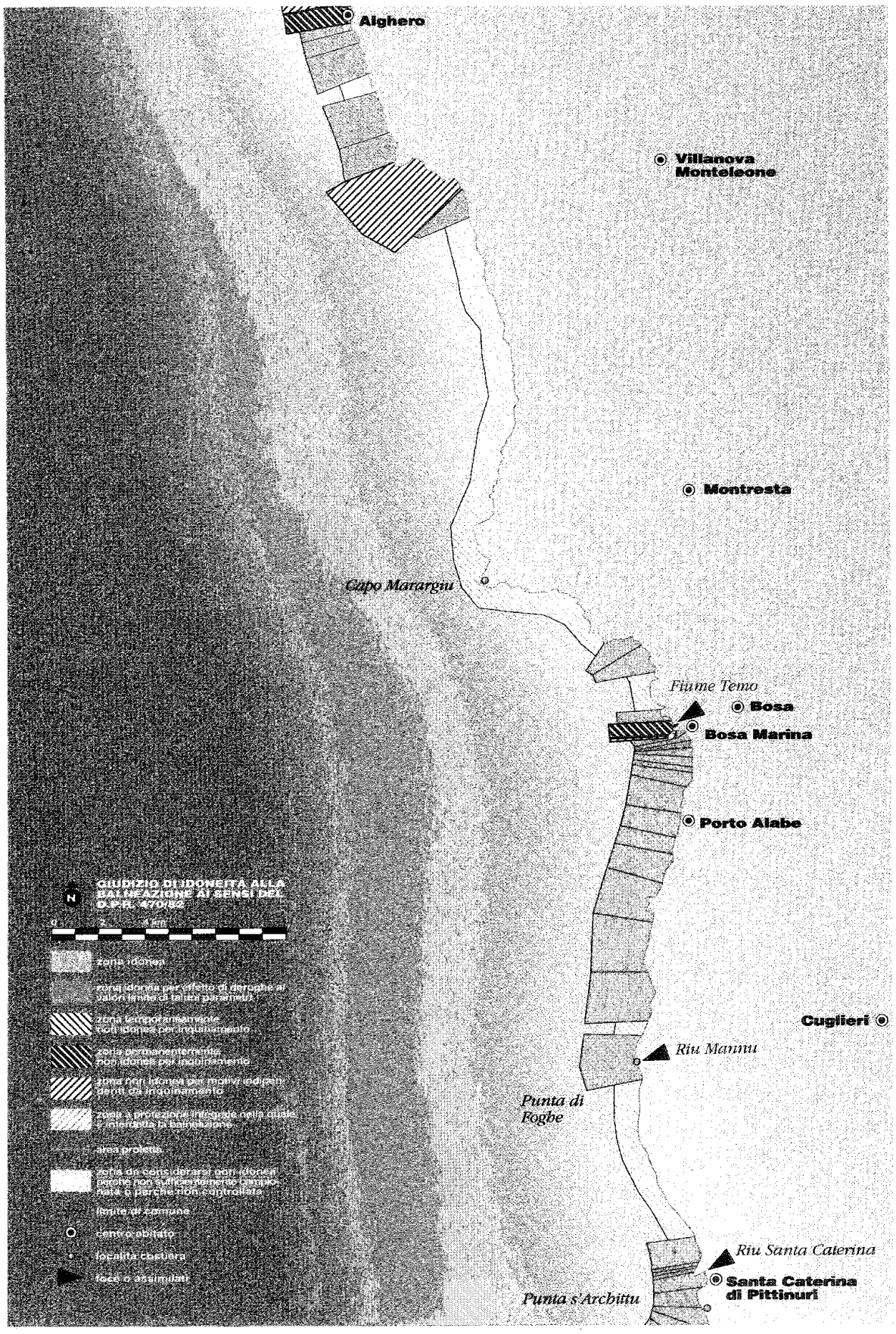
Alghero
Villanova Monteleone
Montresta
Capo Marargiu
Fiume Temo
Bosa
Bosa Marina
Porto Alabe
Cuglieri
Riu Mannu
Punta di Foghe
Riu Santa Caterina
Santa Caterina di Pittinuri
Punta s'Archittu
N
GIUDIZIO DI IDONEITÀ ALLA BALNEAZIONE AI SENSI DEL D.P.R. 470/82
0 2 4 km
zona idonea
zona idonea per effetto di deroghe ai valori limite di taluni parametri
zona temporaneamente non idonea per inquinamento
zona permanentemente non idonea per inquinamento
zona non idonea per motivi indipendenti da inquinamento
zona a protezione integrale nella quale è interdetta la balneazione
area protetta
zona da considerarsi non idonea perché non sufficientemente campionata o perché non controllata
limite di comune
centro abitato
località costiera
foce o assimilati

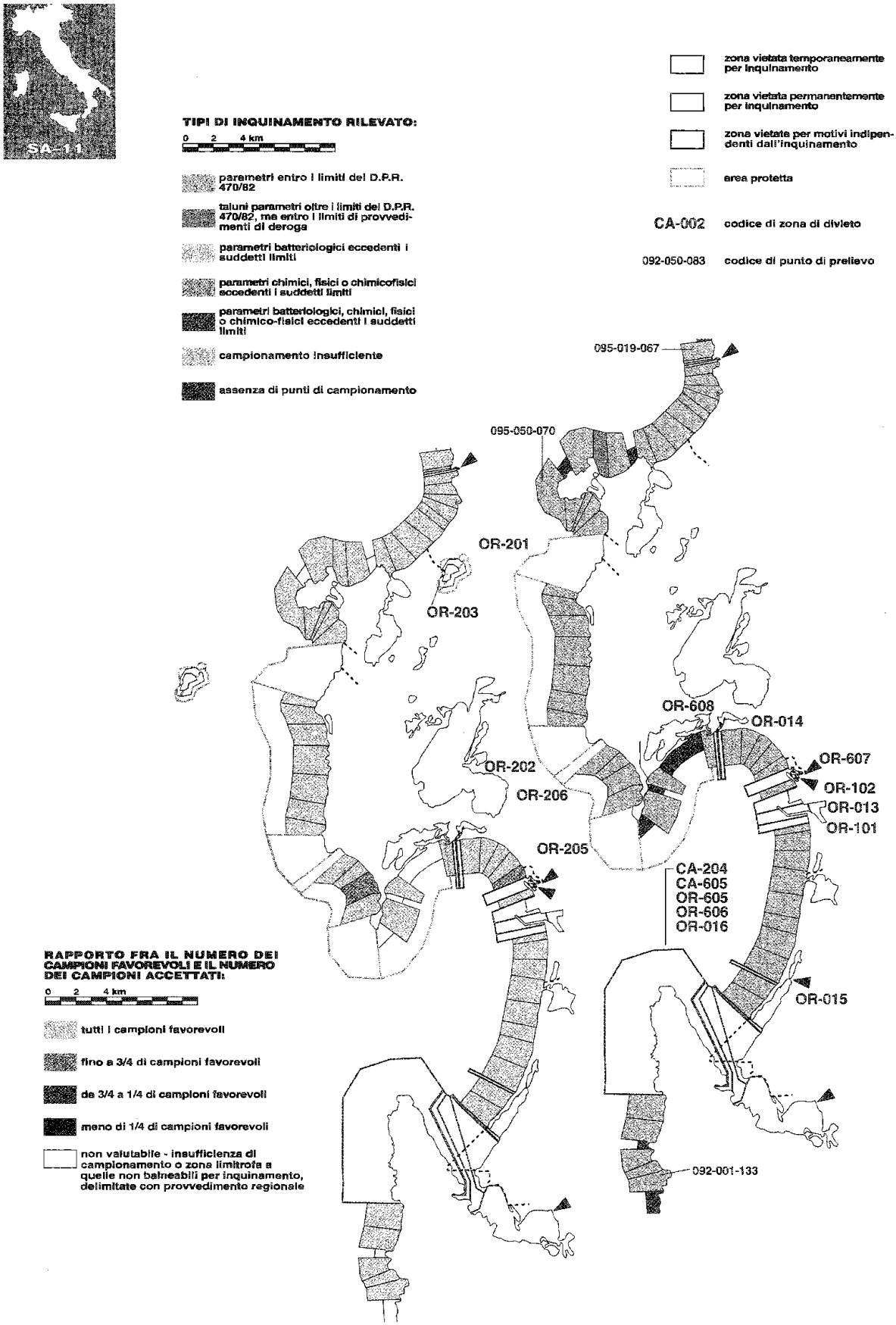
SA-1.1
TIPI DI INQUINAMENTO RILEVATO:
0 2 4 km
parametri entro i limiti del D.P.R. 470/82
taluni parametri oltre i limiti del D.P.R. 470/82, ma entro i limiti di provvedimenti di deroga
parametri batteriologici eccedenti i suddetti limiti
parametri chimici, fisici o chimicofisici eccedenti i suddetti limiti
parametri batteriologici, chimici, fisici o chimico-fisici eccedenti i suddetti limiti
campionamento insufficiente
assenza di punti di campionamento
zona vietata temporaneamente per inquinamento
zona vietata permanentemente per inquinamento
zona vietata per motivi indipendenti dall'inquinamento
area protetta
CA-002 codice di zona di divieto
092-050-083 codice di punto di prelievo
095-019-067
095-050-070
OR-201
OR-203
OR-608
OR-014
OR-607
OR-102
OR-013
OR-101
OR-202
OR-206
OR-205
CA-204
CA-605
OR-605
OR-606
OR-016
OR-015
092-001-133
RAPPORTO FRA IL NUMERO DEI CAMPIONI FAVOREVOLI E IL NUMERO DEI CAMPIONI ACCETTATI:
0 2 4 km
tutti i campioni favorevoli
fino a 3/4 di campioni favorevoli
da 3/4 a 1/4 di campioni favorevoli
meno di 1/4 di campioni favorevoli
non valutabile - insufficienza di campionamento o zona limitrofa a quelle non balneabili per inquinamento, delimitate con provvedimento regionale

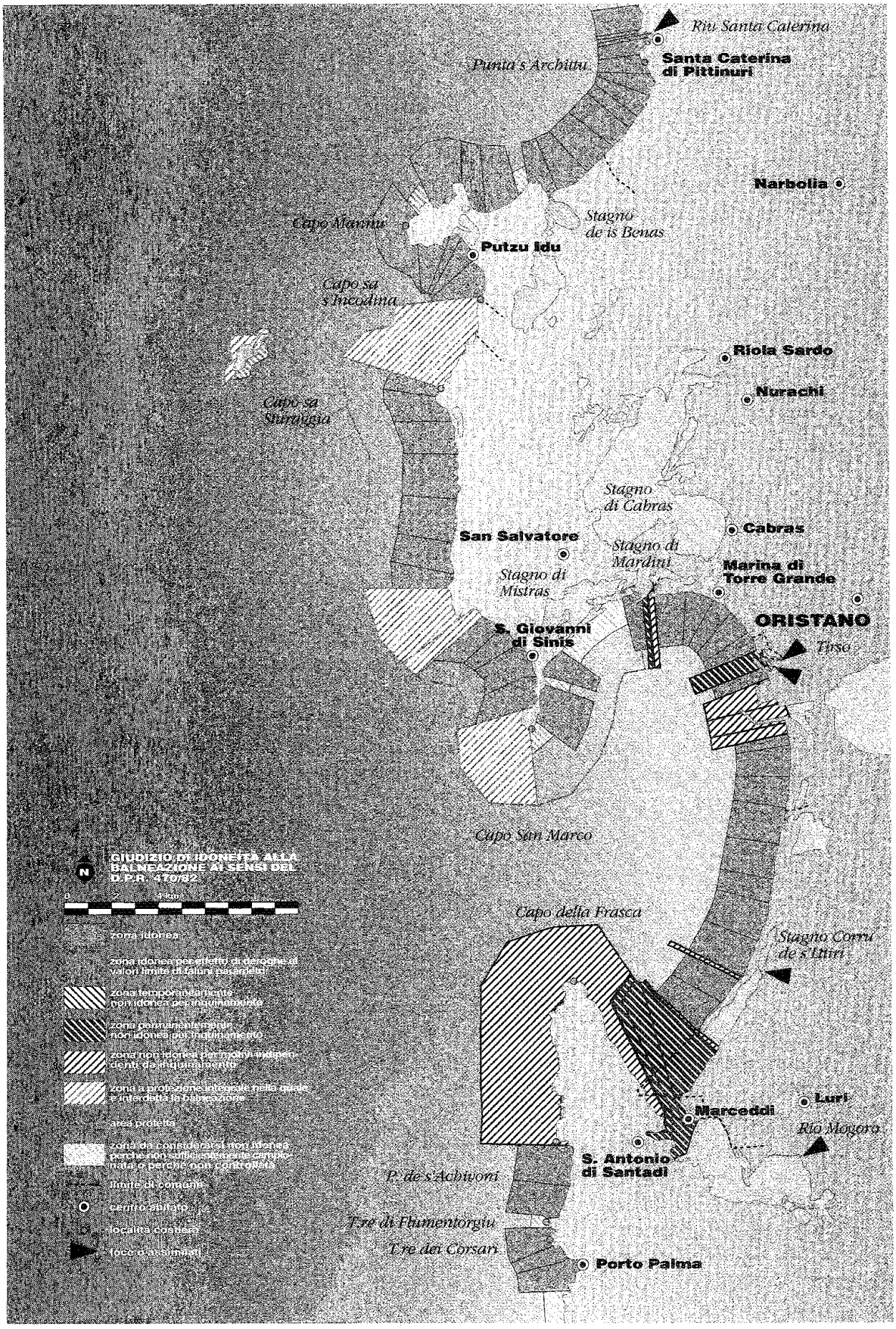
Riu Santa Caterina
Santa Caterina di Pittinuri
Punta s'Archittu
Narbolia
Capo Mannu
Stagno de is Benas
Putzu Idu
Capo sa s'Incodina
Riola Sardo
Nurachi
Capo sa Sturaggia
Stagno di Cabras
Cabras
San Salvatore
Stagno di Mardini
Marina di Torre Grande
Stagno di Mistras
ORISTANO
S. Giovanni di Sinis
Tirso
Capo San Marco
GIUDIZIO DI IDONEITÀ ALLA BALNEAZIONE AI SENSI DEL D.P.R. 470/82
N
0
2
4 Km
zona idonea
zona idonea per effetto di deroghe ai valori limite di taluni parametri
zona temporaneamente non idonea per inquinamento
zona permanentemente non idonea per inquinamento
zona non idonea per motivi indipendenti da inquinamento
zona a protezione integrale nella quale è interdetta la balneazione
area protetta
zona da considerarsi non idonea perché non sufficientemente campionata o perché non controllata
limite di comune
centro abitato
località costiera
foce o assimilati
Capo della Frasca
Stagno Corru de s'Ittiri
Luri
Marceddi
Rio Mogoro
S. Antonio di Santadi
P. de s'Achivoni
T.re di Flumentorgiu
T.re dei Corsari
Porto Palma



zona vietata temporaneamente per inquinamento

zona vietata permanentemente per inquinamento

zona vietata per motivi indipendenti dall'inquinamento

area protetta

CA-002 codice di zona di divieto

092-050-083 codice di punto di prelievo

TIPI DI INQUINAMENTO RILEVATO:

0 2 4 km

parametri entro i limiti del D.P.R. 470/82

taluni parametri oltre i limiti del D.P.R. 470/82, ma entro i limiti di provvedimenti di deroga

parametri batteriologici eccedenti i suddetti limiti

parametri chimici, fisici o chimicofisici eccedenti i suddetti limiti

parametri batteriologici, chimici, fisici o chimico-fisici eccedenti i suddetti limiti

campionamento insufficiente

assenza di punti di campionamento

RAPPORTO FRA IL NUMERO DEI CAMPIONI FAVOREVOLI E IL NUMERO DEI CAMPIONI ACCETTATI:

0 2 4 km

tutti i campioni favorevoli

fino a 3/4 di campioni favorevoli

da 3/4 a 1/4 di campioni favorevoli

meno di 1/4 di campioni favorevoli

non valutabile - insufficienza di campionamento o zona limitrofa a quelle non balneabili per inquinamento, delimitate con provvedimento regionale

092-001-167

CA-606

CA-013

CA-705

092-007-124

092-033-122

CA-706

CA-707

CA-604

CA-012

092-049-109

CA-011

CA-102

092-013-117

CA-703

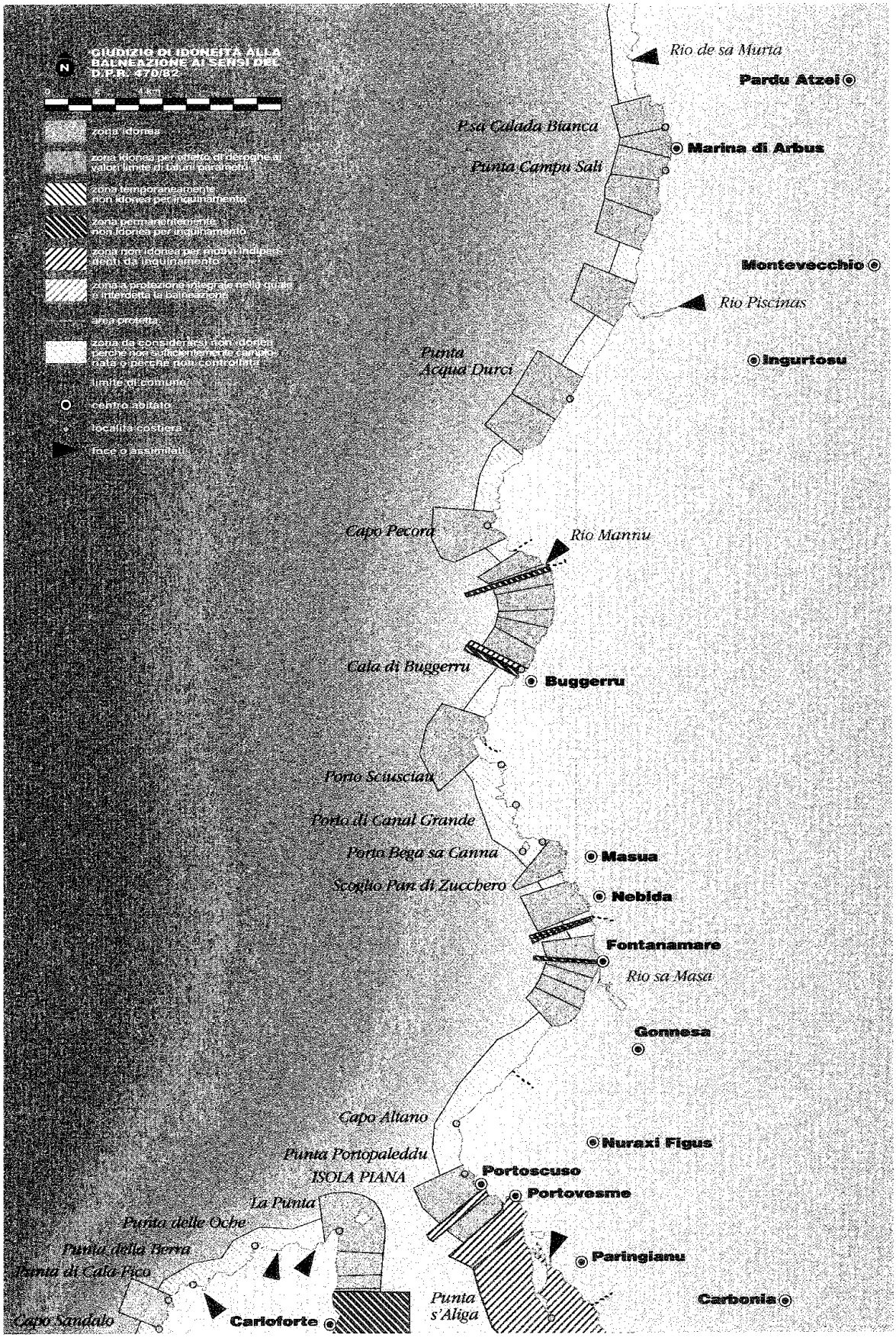
GIUDIZIO DI IDONEITÀ ALLA BALNEAZIONE AI SENSI DEL D.P.R. 470/82
N
zona idonea
zona idonea per effetto di deroghe ai valori limite di taluni parametri
zona temporaneamente non idonea per inquinamento
zona permanentemente non idonea per inquinamento
zona non idonea per motivi indipendenti da inquinamento
zona a protezione integrale nella quale è interdetta la balneazione
area protetta
zona da considerarsi non idonea perché non sufficientemente campionata o perché non controllata
limite di comune
centro abitato
località costiera
foce o assimilati
Rio de sa Murta
Pardu Atzei
P.sa Calada Bianca
Marina di Arbus
Punta Campu Sali
Montevecchio
Rio Piscinas
Punta Acqua Durci
Ingurtosu
Capo Pecora
Rio Mannu
Cala di Buggerru
Buggerru
Porto Sciusciau
Porto di Canal Grande
Porto Bega sa Canna
Masua
Scoglio Pan di Zucchero
Nebida
Fontanamare
Rio sa Masa
Gonnesa
Capo Altano
Nuraxi Figus
Punta Portopaleddu
ISOLA PIANA
Portoscuso
Portovesme
La Punta
Punta delle Oche
Punta della Berra
Punta di Cala Fico
Paringianu
Punta s'Aliga
Carbonia
Capo Sandalo
Carloforte

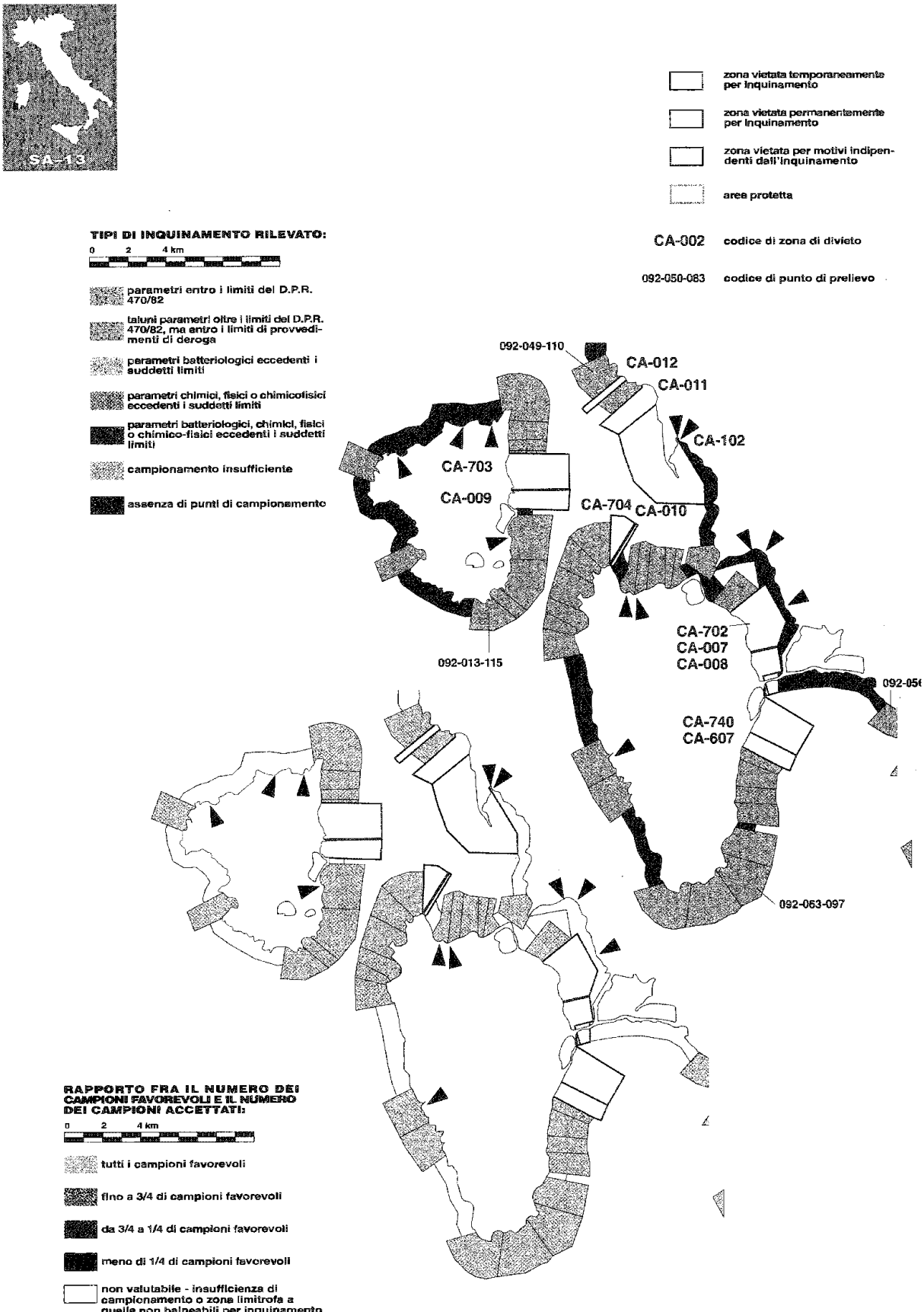
SA-13
zona vietata temporaneamente per inquinamento
zona vietata permanentemente per inquinamento
zona vietata per motivi indipendenti dall'inquinamento
area protetta
CA-002 codice di zona di divieto
092-050-083 codice di punto di prelievo
TIPI DI INQUINAMENTO RILEVATO:
0 2 4 km
parametri entro i limiti del D.P.R. 470/82
taluni parametri oltre i limiti del D.P.R. 470/82, ma entro i limiti di provvedimenti di deroga
parametri batteriologici eccedenti i suddetti limiti
parametri chimici, fisici o chimicofisici eccedenti i suddetti limiti
parametri batteriologici, chimici, fisici o chimico-fisici eccedenti i suddetti limiti
campionamento insufficiente
assenza di punti di campionamento
092-049-110
CA-012
CA-011
CA-102
CA-703
CA-009
CA-704
CA-010
092-013-115
CA-702
CA-007
CA-008
092-05
CA-740
CA-607
092-063-097
RAPPORTO FRA IL NUMERO DEI CAMPIONI FAVOREVOLI E IL NUMERO DEI CAMPIONI ACCETTATI:
0 2 4 km
tutti i campioni favorevoli
fino a 3/4 di campioni favorevoli
da 3/4 a 1/4 di campioni favorevoli
meno di 1/4 di campioni favorevoli
non valutabile - insufficienza di campionamento o zona limitrofa a quelle non balneabili per inquinamento, delimitate con provvedimento regionale

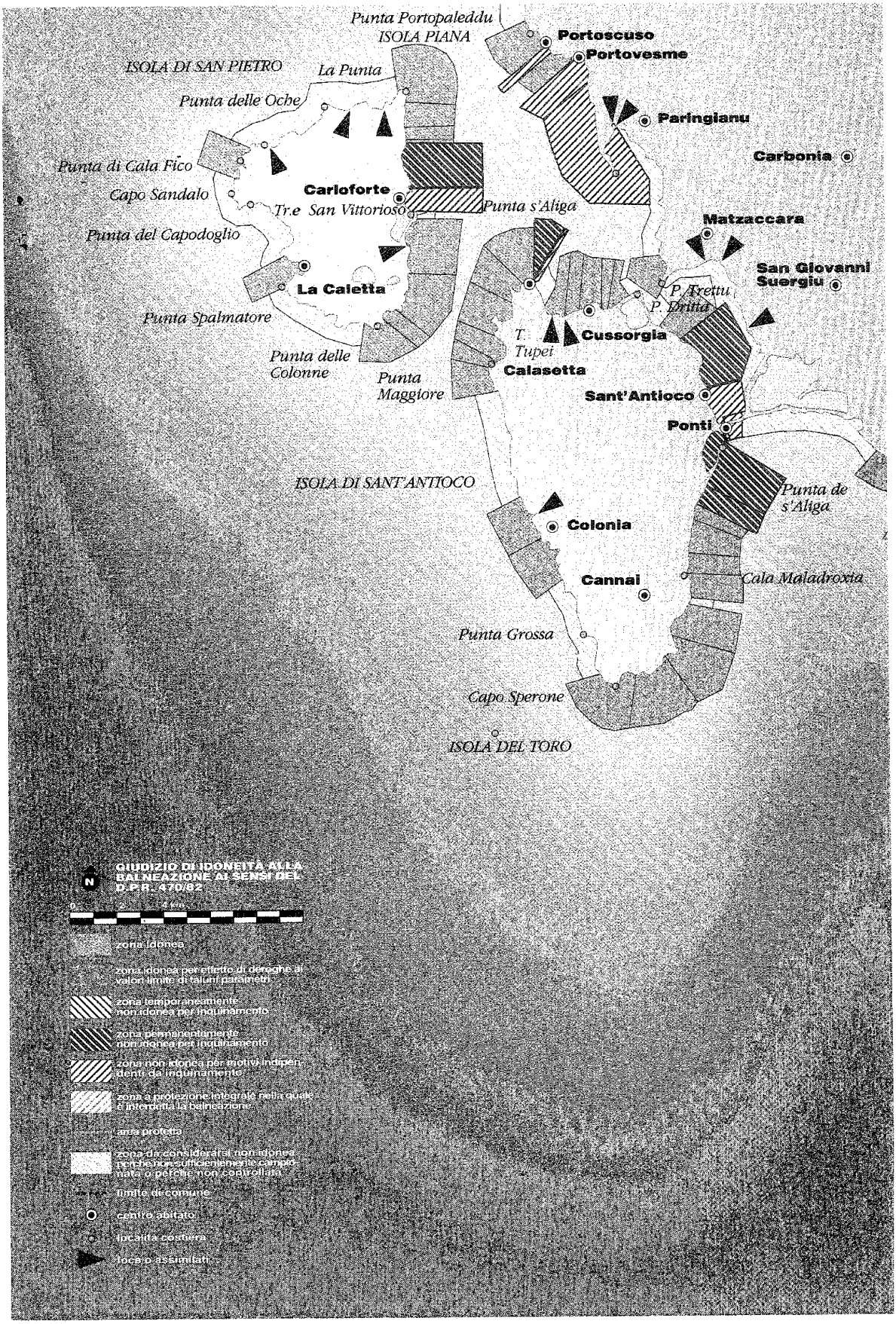
Punta Portopaleddu
ISOLA PIANA
Portoscuso
Portovesme
ISOLA DI SAN PIETRO
La Punta
Punta delle Oche
Paringianu
Carbonia
Punta di Cala Fico
Capo Sandalo
Carloforte
Tr.e San Vittorioso
Punta s'Aliga
Matzaccara
Punta del Capodoglio
San Giovanni Suergiu
La Caletta
P. Trettu
P. Dritta
Punta Spalmatore
T. Tupei
Cussorgia
Punta delle Colonne
Calasetta
Punta Maggiore
Sant'Antioco
Ponti
ISOLA DI SANT'ANTIOCO
Punta de s'Aliga
Colonia
Cannai
Cala Maladroxia
Punta Grossa
Capo Sperone
ISOLA DEL TORO
GIUDIZIO DI IDONEITÀ ALLA BALNEAZIONE AI SENSI DEL D.P.R. 470/82
N
0
4 km
zona idonea
zona idonea per effetto di deroghe ai valori limite di talune sostanze
zona temporaneamente non idonea per inquinamento
zona permanentemente non idonea per inquinamento
zone non idonee per motivi indipendenti da inquinamento
zona a protezione integrale nella quale è interdetta la balneazione
area protetta
zona da considerarsi non idonea per la balneazione in mancanza di dati o perché non controllata
limite di comune
centro abitato
località costiera
approdi assimilati

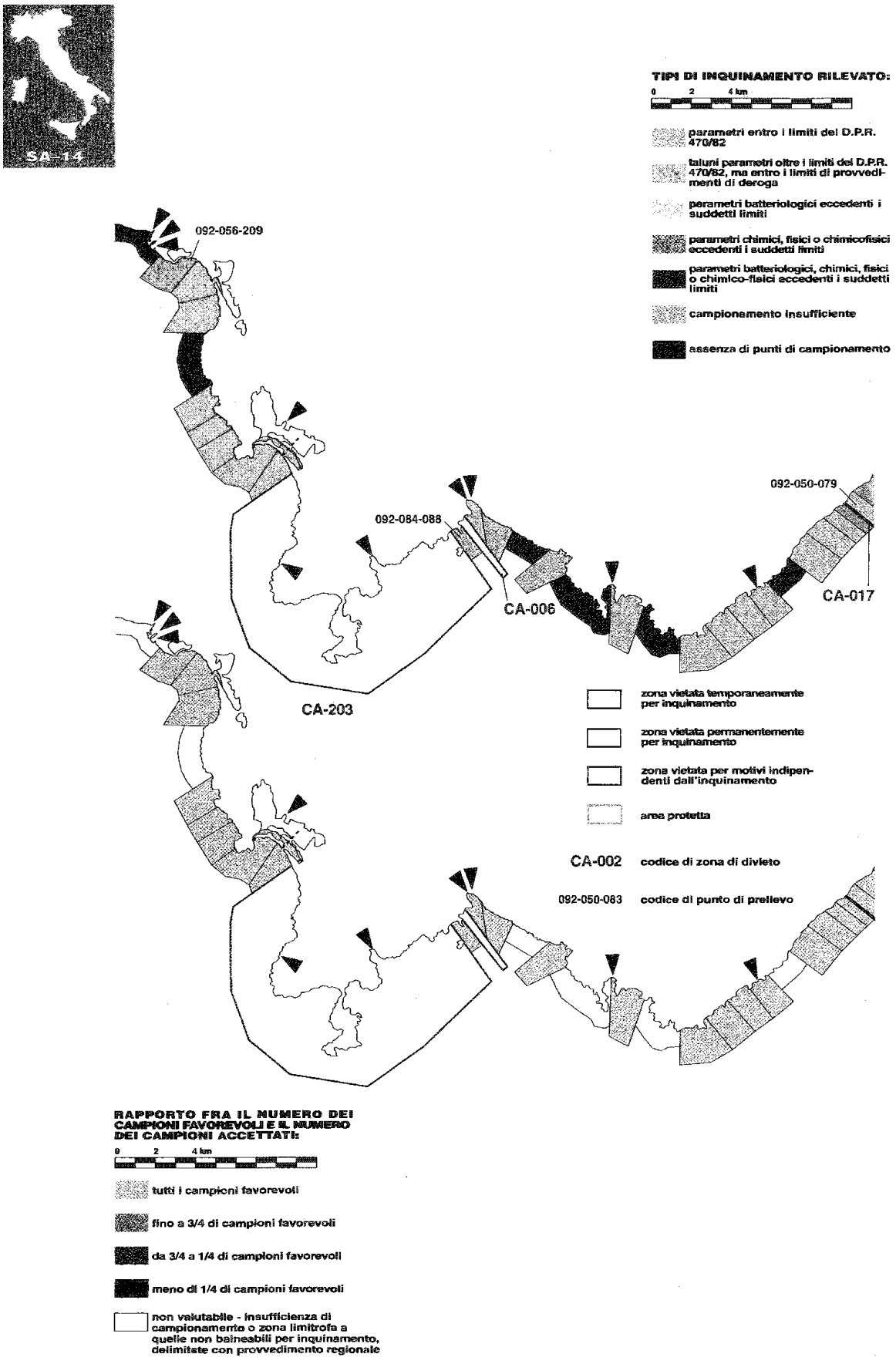
SA-14
TIPI DI INQUINAMENTO RILEVATO:
0 2 4 km
parametri entro i limiti del D.P.R. 470/82
taluni parametri oltre i limiti del D.P.R. 470/82, ma entro i limiti di provvedimenti di deroga
parametri batteriologici eccedenti i suddetti limiti
parametri chimici, fisici o chimicofisici eccedenti i suddetti limiti
parametri batteriologici, chimici, fisici o chimico-fisici eccedenti i suddetti limiti
campionamento insufficiente
assenza di punti di campionamento
092-056-209
092-084-088
092-050-079
CA-006
CA-017
CA-203
zona vietata temporaneamente per inquinamento
zona vietata permanentemente per inquinamento
zona vietata per motivi indipendenti dall'inquinamento
area protetta
CA-002 codice di zona di divieto
092-050-083 codice di punto di prelievo
RAPPORTO FRA IL NUMERO DEI CAMPIONI FAVOREVOLI E IL NUMERO DEI CAMPIONI ACCETTATI:
0 2 4 km
tutti i campioni favorevoli
fino a 3/4 di campioni favorevoli
da 3/4 a 1/4 di campioni favorevoli
meno di 1/4 di campioni favorevoli
non valutabile - insufficienza di campionamento o zona limitrofa a quelle non balneabili per inquinamento, delimitate con provvedimento regionale

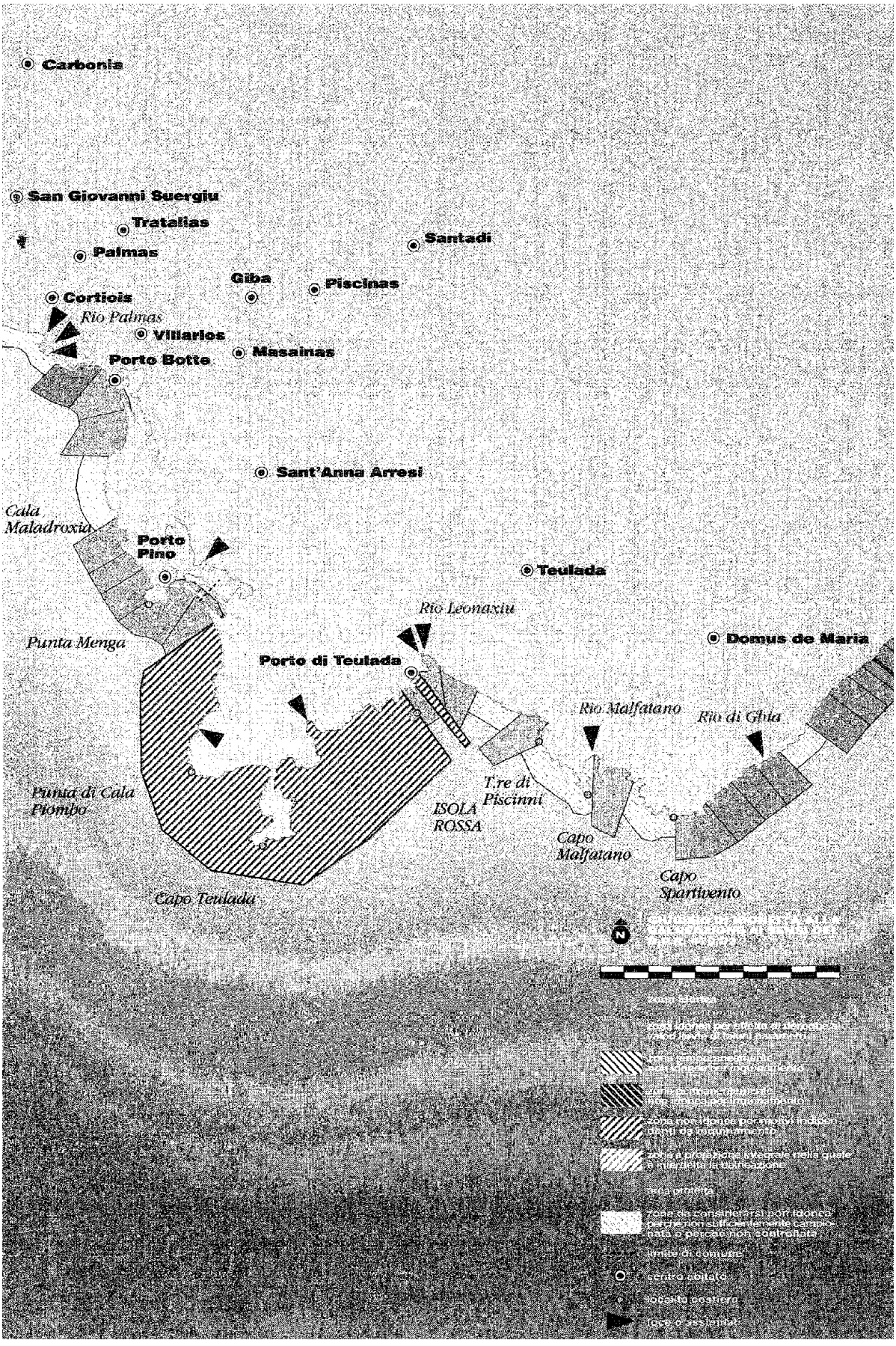
Carbonia
San Giovanni Suergiu
Tratalias
Palmas
Santadi
Giba
Piscinas
Cortiois
Rio Palmas
Villarios
Masainas
Porto Botte
Sant'Anna Arresi
Cala Maladroxia
Porto Pino
Teulada
Rio Leonaxiu
Punta Menga
Porto di Teulada
Domus de Maria
Rio Malfatano
Rio di Gliu
T.re di Piscinni
ISOLA ROSSA
Punta di Cala Piombo
Capo Malfatano
Capo Spartivento
Capo Teulada

PAGINA BIANCA

INDICI

PAGINA BIANCA

INDICE DEI COMUNI

Aci Castello	SI-18	Budoni	SA-05	Cirò Marina	BT-09	Golfo Aranci	SA-05
Acireale	SI-18	Buggerru	SA-12	Città Sant'Angelo	MA-02	Grado	AA-06
Acquappesa	BT-01	Butera	SI-13	Civitanova Marche	MA-04	Grisolia	BT-01
Aglientu	SA-07	Cagliari	SA-01	Civitavecchia	MT-01	Grosseto	AT-11
Agrigento	SI-12	Calasetta	SA-13	Cogoleto	AT-03	Grottammare	MA-03
Agropoli	MT-11	Calatabiano	SI-19	Comacchio	AA-02	Grotteria	BT-06
Alassio	AT-02	Calopezzati	BT-10	Conca dei Marini	MT-09	Guardavalle	BT-06
Alba Adriatica	MA-03	Camaiore	AT-07	Corigliano Calabro	BT-10	Guardia Piemontese	BT-01
Albenga	AT-02	Camerota	MT-12	Corsano	BA-04b	Iesolo	AA-04
Albidona	BT-11	Camogli	AT-04b	Costarainera	AT-02	Imperia	AT-02
Albisola Marina	AT-03	Campo nell'Elba	AT-10	Cropani	BT-08	Ischia	MT-07
Albisola Superiore	AT-03	Campobello di Mazara	SI-10	Crosia	BT-10	Isola del Giglio	AT-09
Alcamo	SI-07	Campobello di Mazara	SI-10	Crotone	BT-08	Isola delle Femmine	SI-07
Alcamo	SI-08	Campofelice di Roccella	SI-05	Crotone	BT-09	Isola di Capo Rizzuto	BT-08
Alghero	SA-09	Campofilone	MA-03	Crucoli	BT-09	Isole Tremiti	BA-13
Alghero	SA-10	Campomarino	BA-14	Cupra Marittima	MA-03	Ispica	SI-15
Alliste	BA-03	Camporosso	AT-01	Curinga	BT-03	Joppolo	BT-03
Alliste	BA-04a	Caorle	AA-04	Custonaci	SI-08	La Maddalena	SA-06
Altidona	MA-03	Caorle	AA-05	Cutro	BT-08	La Spezia	AT-06a
Amalfi	MT-09	Capaccio	MT-10	Davoli	BT-07	Ladispoli	MT-01
Amantea	BT-02	Capaccio	MT-11	Deiva Marina	AT-05	Ladispoli	MT-02
Ameglia	AT-06b	Capaci	SI-07	Diamante	BT-01	Laigueglia	AT-02
Amendolara	BT-11	Capo d'Orlando	SI-03	Diano Marina	AT-02	Lamezia Terme	BT-02
Anacapri	MT-09	Capoliveri	AT-10	Diso	BA-04b	Lampedusa	SI-10
Ancona	MA-04	Capoterra	SA-01	Domus de Maria	SA-14	Lascari	SI-05
Ancona	MA-05	Capraia Isola	AT-10	Donada	AA-03	Latina	MT-04
Andora	AT-02	Capri	MT-09	Dorgali	SA-04	Lavagna	AT-05
Andrano	BA-04b	Carbonia	SA-13	Duino-Aurisina	AA-06	Lecce	BA-05
Anzio	MT-03	Cardedu	SA-03	Eraclea	AA-04	Leporano	BA-02
Ardea	MT-04	Cariati	BT-09	Ercolano	MT-08a	Lerici	AT-06a
Ardore	BT-06	Carini	SI-07	Erice	SI-08	Lerici	AT-06b
Arenzano	AT-03	Carlentini	SI-17	Erice	SI-09	Levanto	AT-05
Arzachena	SA-06	Carloforte	SA-13	Falconara Albanese	BT-02	Licata	SI-13
Ascea	MT-11	Carovigno	BA-06	Falconara Marittima	MA-05	Lignano Sabbiadoro	AA-05
Atrani	MT-09	Carrara	AT-06b	Falcone	SI-02	Linosa	SI-10
Augusta	SI-17	Casal Velino	MT-11	Falerna	BT-02	Lipari	SI-20
Augusta	SI-18	Casalbordino	MA-01	Fano	MA-05	Livorno	AT-07
Avola	SI-16	Casamicciola Terme	MT-07	Fano	MA-06	Livorno	AT-08
Bacoli	MT-07	Casignana	BT-06	Fasano	BA-07	Lizzano	BA-02
Badesi	SA-07	Cassano allo Ionio	BT-10	Favignana	SI-09	Loano	AT-02
Badesi	SA-08	Castagneto Carducci	AT-08	Fermo	MA-03	Locri	BT-06
Badolato	BT-06	Castel Volturno	MT-06	Fermo	MA-04	Loiri Porto San Paolo	SA-05
Bagheria	SI-06	Castellabate	MT-12	Ferruzzano	BT-05	Longobardi	BT-02
Bagnara Calabra	BT-04	Castellammare del Golfo	SI-08	Ficarazzi	SI-06	Lotzorai	SA-03
Balestrate	SI-07	Castellammare di Stabia	MT-08b	Finale Ligure	AT-02	Magliano in Toscana	AT-11
Bari	BA-08	Castellaneta	BA-01	Finale Ligure	AT-02	Maiori	MT-10
Bari	BA-09	Castelsardo	SA-08	Fiumefreddo Bruzio	BT-02	Mandatoriccio	BT-09
Bari Sardo	SA-03	Castelvetrano	SI-10	Fiumefreddo di Sicilia	SI-19	Manduria	BA-02
Barletta	BA-10	Castiadas	SA-02	Fiumicino	MT-02	Manduria	BA-03
Baunei	SA-03	Castiglione della Pescaia	AT-09	Follonica	AT-09	Manfredonia	BA-11
Baunei	SA-04	Castrignano del Capo	BA-04b	Forio	MT-07	Maracalagonis	SA-01
Belcastro	BT-08	Castro	BA-04b	Formia	MT-05	Maracalagonis	SA-02
Bellaria-Igea Marina	AA-01	Castroreale	SI-02	Forte dei Marmi	AT-07	Marano Lagunare	AA-05
Belmonte Calabro	BT-02	Catania	SI-18	Fossacesia	MA-01	Maratea	MT-13
Belvedere Marittimo	BT-01	Catanzaro	BT-07	Framura	AT-05	Marciana	AT-10
Bergeggi	AT-03	Cattolica	MA-06	Francavilla al Mare	MA-02	Marciana Marina	AT-10
Bernalda	BA-01	Cattolica Eraclea	SI-11	Fuscaldo	BT-01	Margherita di Savoia	BA-10
Bernalda	BT-11	Caulonia	BT-06	Gabicce Mare	MA-06	Marina di Arbus	SA-12
Bianco	BT-06	Cecina	AT-08	Gaeta	MT-05	Marina di Gioiosa Ionica	BT-06
Bibbona	AT-08	Cefalu'	SI-05	Gagliano del Capo	BA-04b	Marsala	SI-09
Bisceglie	BA-09	Celle Ligure	AT-03	Gairo	SA-03	Martinsicuro	MA-03
Bogliasco	AT-04b	Centola	MT-12	Galatone	BA-03	Maruggio	BA-02
Bonassola	AT-05	Ceriale	AT-02	Gallipoli	BA-03	Mascali	SI-18
Bonifati	BT-01	Cerveteri	MT-01	Galteo	AA-01	Mascali	SI-19
Bordighera	AT-01	Cervia	AA-01	Gela	SI-13	Massa	AT-06b
Borghetto Santo Spirito	AT-02	Cervo	AT-02	Gela	SI-14	Massa	AT-07
Borgia	BT-07	Cesenatico	AA-01	Genova	AT-03	Massa Lubrense	MT-09
Borgio Verezzi	AT-02	Cetara	MT-10	Genova	AT-04a	Massafra	BA-01
Bosa	SA-10	Cetraro	BT-01	Giardini Naxos	SI-19	Massignano	MA-03
Botricello	BT-08	Chiavari	AT-05	Giba	SA-14	Mattinata	BA-11
Bova Marina	BT-05	Chieuti	BA-14	Ginosa	BA-01	Mazara del Vallo	SI-09
Bovalino	BT-06	Chioggia	AA-03	Gioia Tauro	BT-03	Melendugno	BA-04a
Brancaleone	BT-05	Cinisi	SI-07	Giovinazzo	BA-09	Melendugno	BA-05
Briatico	BT-03	Cipressa	AT-01	Giulianova	MA-03	Melissa	BT-09
Brindisi	BA-06	Cirò	BT-09	Gizzeria	BT-02	Melito di Porto Salvo	BT-04

Melito di Porto Salvo	BT-05
Menfi	SI-10
Messina	SI-01
Meta	MT-09
Milazzo	SI-02
Minori	MT-10
Minturno	MT-06
Misano Adriatico	MA-06
Mola di Bari	BA-08
Molfetta	BA-09
Monasterace	BT-06
Mondolfo	MA-05
Mondragone	MT-06
Moneglia	AT-05
Monfalcone	AA-06
Monopoli	BA-07
Montalto di Castro	MT-01
Montauro	BT-07
Monte Argentario	AT-11
Monte di Procida	MT-07
Monte Sant'Angelo	BA-11
Montecorice	MT-11
Montegiordano	BT-11
Montemarciano	MA-05
Montenero di Bisaccia	MA-01
Montepaone	BT-07
Monterosso al Mare	AT-05
Montesilvano	MA-02
Montignoso	AT-07
Morciano di Leuca	BA-04b
Muggia	AA-06
Muravera	SA-02
Napoli	MT-08a
Nardò	BA-03
Nettuno	MT-04
Nicotera	BT-03
Noli	AT-03
Noto	SI-16
Nova Siri	BT-11
Numana	MA-04
Olbia	SA-05
Orbetello	AT-11
Oristano	SA-11
Orosei	SA-04
Ortona	MA-01
Ortona	MA-02
Ospedaletti	AT-01
Ostuni	BA-06
Ostuni	BA-07
Otranto	BA-04b
Paceco	SI-09
Pachino	SI-15
Pachino	SI-16
Palagiano	BA-01
Palau	SA-06
Palermo	SI-06
Palizzi	BT-05
Palma di Montechiaro	SI-12
Palma di Montechiaro	SI-13
Palmi	BT-03
Palmi	BT-04
Pantelleria	SI-10
Paola	BT-01
Paola	BT-02
Parghelia	BT-03
Patù	BA-04a
Pedaso	MA-03
Pesaro	MA-06
Peschici	BA-12
Petacciato	MA-01
Piano di Sorrento	MT-09
Pietra Ligure	AT-02
Pietrapaola	BT-09
Pietrapaola	BT-10
Pietrasanta	AT-07
Pieve Ligure	AT-04b
Pineto	MA-02
Piombino	AT-09
Pisa	AT-07
Pisciotta	MT-12
Pisticci	BT-11
Pizzo	BT-03
Policoro	BT-11
Polignano a Mare	BA-07
Polignano a Mare	BA-08
Pollica	MT-11
Pollina	SI-04
Pomezia	MT-03
Pomezia	MT-04
Pontecagnano Faiano	MT-11
Ponza	MT-05
Portigliola	BT-06
Porto Azzurro	AT-10
Porto Cesareo	BA-03
Porto Empedocle	SI-12
Porto Palma	SA-11
Porto Recanati	MA-04
Porto San Giorgio	MA-04
Porto Sant'Elpidio	MA-04
Porto Tolle	AA-02
Porto Tolle	AA-03
Porto Torres	SA-08
Portoferraio	AT-10
Portofino	AT-04b
Portopalo di Capo Passero	SI-16
Portoscuso	SA-13
Portovenere	AT-06a
Posada	SA-05
Positano	MT-09
Potenza Picena	MA-04
Pozzallo	SI-15
Pozzuoli	MT-07
Praia a Mare	MT-13
Praiano	MT-09
Procida	MT-07
Pula	SA-01
Pula	SA-14
Pulsano	BA-02
Quartu Sant'Elena	SA-01
Racale	BA-03
Ragusa	SI-15
Rapallo	AT-04b
Ravello	MT-09
Ravenna	AA-01
Ravenna	AA-02
Realmonte	SI-12
Recco	AT-04b
Reggio di Calabria	BT-04
Riace	BT-06
Ribera	SI-11
Ricadi	BT-03
Riccione	MA-06
Rimini	AA-01
Rio Marina	AT-10
Rio nell'Elba	AT-10
Riomaggiore	AT-06a
Riposto	SI-18
Riva del Garda	LG-09
Riva Ligure	AT-01
Rocca Imperiale	BT-11
Rocca San Giovanni	MA-01
Roccella Ionica	BT-06
Rodi Garganico	BA-12
Roseto Capo Spulico	BT-11
Roseto degli Abruzzi	MA-02
Roseto degli Abruzzi	MA-03
Rosignano Marittimo	AT-08
Rosolina	AA-03
Rossano	BT-10
Rotondella	BT-11
Sabaudia	MT-04
Salerno	MT-10
Salve	BA-04b
San Bartolomeo al Mare	AT-02
San Benedetto del Tronto	MA-03
San Felice Circeo	MT-04
San Ferdinando	BT-03
San Giovanni a Piro	MT-12
San Giuliano Terme	AT-07
San Lorenzo al Mare	AT-02
San Lucido	BT-02
San Mauro Cilento	MT-12
San Mauro Pascoli	AA-01
San Michele al Tagliamento	AA-05
San Nicola Arcella	BT-01
San Nicola Arcella	MT-13
San Pietro Vernotico	BA-05
San Remo	AT-01
San Salvatore	SA-11
San Salvo	MA-01
San Teodoro	SA-05
San Vincenzo	AT-08
San Vincenzo	AT-09
San Vito Chietino	MA-01
San Vito lo Capo	SI-08
Sangineto	BT-01
Sant'Agnello	MT-09
Sant'Andrea Apostolo dello Ionio	BT-07
Sant'Anna Arresi	SA-14
Sant'Antioco	SA-13
Santa Caterina dello Ionio	BT-07
Santa Cesarea Terme	BA-04b
Santa Croce Camerina	SI-17
Santa Margherita Ligure	AT-04b
Santa Maria del Cedro	BT-01
Santa Marina	MT-13
Santa Marinella	MT-01
Santa Teresa Gallura	SA-07
Sant'Agata di Militello	SI-03
Santo Stefano al Mare	AT-01
Sapri	MT-13
Sarroch	SA-01
Sarzana	AT-06b
Sassari	SA-08
Satriano	BT-07
Savignano sul Rubicone	AA-01
Savona	AT-03
Scala Coeli	BT-09
Scalea	BT-01
Scanzano Ionico	BT-11
Scarlino	AT-09
Sciacca	SI-11
Scicli	SI-14
Scicli	SI-15
Scilla	BT-04
Sellia Marina	BT-07
Sellia Marina	BT-08
Senigallia	MA-05
Serracapriola	BA-14
Serrara Fontana	MT-07
Sessa Aurunca	MT-07
Sestri Levante	AT-05
Siculiana	SI-11
Siderno	BT-06
Silvi	MA-02
Simeri Crichi	BT-07
Siniscola	SA-04
Siniscola	SA-05
Sinnai	SA-02
Siracusa	SI-17
Sirolo	MA-04
Sori	AT-04b
Sorrento	MT-09
Sorso	SA-08
Soverato	BT-07
Sperlonga	MT-05
Spotorno	AT-03
Squillace	BT-07
Staletti	BT-07
Staranzano	AA-06
Stelino	SA-08
Stignano	BT-06
Strongoli	BT-09
Taggia	AT-01
Taranto	BA-01
Taranto	BA-02
Tarquinia	MT-01
Taviano	BA-03
Termini Imerese	SI-05
Termoli	BA-14
Terracina	MT-04
Terrasini	SI-07
Tertenia	SA-03
Teulada	SA-14
Torchiarolo	BA-05
Torino di Sangro	MA-01
Torre Annunziata	MT-08b
Torre del Greco	MT-08b
Torrenova	SI-03
Torricella	BA-02
Tortoli	SA-03
Tortora	MT-13
Tortoreto	MA-03
Trabia	SI-06
Trani	BA-09
Trani	BA-10
Trapani	SI-09
Trappeto	SI-07
Trebisacce	BT-10
Trebisacce	BT-11
Tresnuraghes	SA-10
Trevignano Romano	LG-16
Tricase	BA-04a
Trieste	AA-06
Trinita d'Agultu e Vignola	SA-07
Tropea	BT-03
Ugento	BA-04a
Vado Ligure	AT-03
Valderice	SI-08
Vallecrosia	AT-01
Valledoria	SA-08
Varazze	AT-03
Vasto	MA-01
Vecchiano	AT-07
Venezia	AA-03
Venezia	AA-04
Ventimiglia	AT-01
Ventotene	MT-06
Vernazza	AT-05
Vernazza	AT-05
Vernole	BA-05
Viareggio	AT-07
Vibo Valentia	BT-03
Vibonati	MT-13
Vibonati	MT-13
Vico del Gargano	BA-12
Vico Equense	MT-09
Vieste	BA-11
Vieste	BA-12
Vietri sul Mare	MT-10
Villa San Giovanni	BT-04
Villanova Monteleone	SA-10
Villapiana	BT-10
Villaputzu	SA-02
Villasimius	SA-02
Vittoria	SI-14
Zambrone	BT-03
Zapponeta	BA-11
Zoagli	AT-04b

Qualità delle Acque di Balneazione

LAGHI

PAGINA BIANCA

LAGHI DEL NORD OVEST

IN PIEMONTE

LAGO DI AVIGLIANA PICCOLO	LG-01
LAGO DI AVIGLIANA GRANDE	LG-01
LAGO D'ORTA	LG-02
LAGO MAGGIORE	LG-03, LG-04
LAGO MERGOZZO	LG-02
LAGO SIRIO	LG-01
LAGO DI VIVERONE	LG-01

IN LOMBARDIA

LAGO DI LUGANO	LG-05
IDROSCALO DI MILANO	LG-05
LAGO DI COMABBIO	LG-04
LAGO MAGGIORE	LG-03, LG-04
LAGO DI MONATE	LG-04





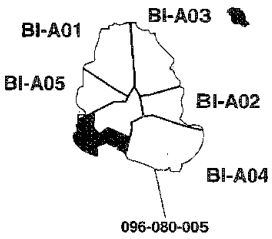

TIPI DI INQUINAMENTO RILEVATO:

0 1 2 km

parametri entro i limiti del D.P.R. 470/82

taluni parametri oltre i limiti del D.P.R. 470/82, ma entro i limiti di provvedimenti di deroga

parametri batteriologici eccedenti i suddetti limiti

paremetri chimici, fisici o chimicofisici eccedenti i suddetti limiti

parametri batteriologici, chimici, fisici o chimico-fisici eccedenti i suddetti limiti

campionamento insufficiente

assenza di punti di campionamento

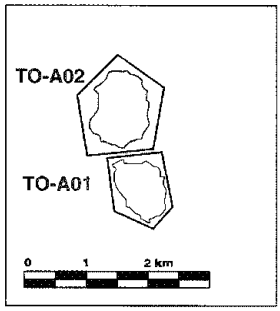

zona vietata temporaneament per inquinamento

zona vietata permanentement per inquinamento

zona vietata per motivi indip denti dall'inquinamento

area protetta

CA-002 codice di zona di divieto

092-050-083 codice di punto di prelievo

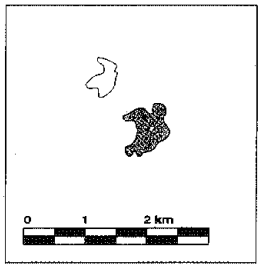



RAPPORTO FRA IL NUMERO DEI CAMPIONI FAVOREVOLI E IL NUMERO DEI CAMPIONI ACCETTATI:

0 1 2 km

tutti i campioni favorevoli

fino a 3/4 di campioni favorevoli

da 3/4 a 1/4 di campioni favorevoli

meno di 1/4 di campioni favorevoli

non valutabile - insufficienza di campionamento o zona limitrofa a quelle non balneabili per inquinamento, delimitate con provvedimento regionale

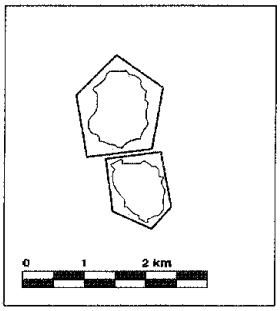

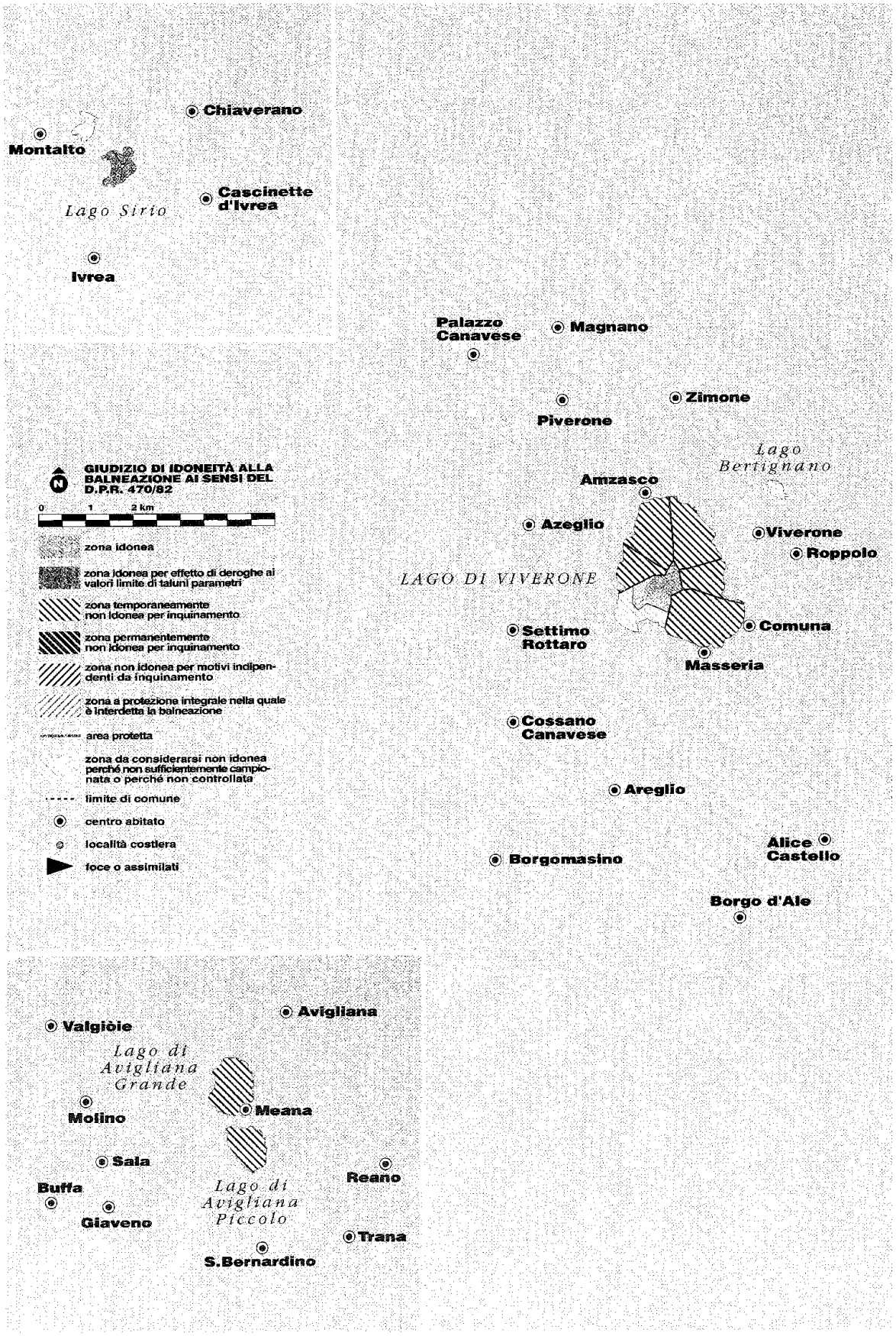
Chiaverano
Montalto
Lago Sirio
Cascinette d'Ivrea
Ivrea
Palazzo Canavese
Magnano
Zimone
Piverone
Lago Bertignano
Amzasco
Azeglio
Viverone
Roppolo
LAGO DI VIVERONE
Settimo Rottaro
Comuna
Masseria
Cossano Canavese
Areglio
Alice Castello
Borgomasino
Borgo d'Ale
GIUDIZIO DI IDONEITÀ ALLA BALNEAZIONE AI SENSI DEL D.P.R. 470/82
0 1 2 km
zona idonea
zona idonea per effetto di deroghe ai valori limite di taluni parametri
zona temporaneamente non idonea per inquinamento
zona permanentemente non idonea per inquinamento
zona non idonea per motivi indipendenti da inquinamento
zona a protezione integrale nella quale è interdetta la balneazione
area protetta
zona da considerarsi non idonea perché non sufficientemente campionata o perché non controllata
limite di comune
centro abitato
località costiera
foce o assimilati
Avigliana
Valgioie
Lago di Avigliana Grande
Meana
Molino
Sala
Buffa
Giaveno
Lago di Avigliana Piccolo
Reano
Trana
S.Bernardino



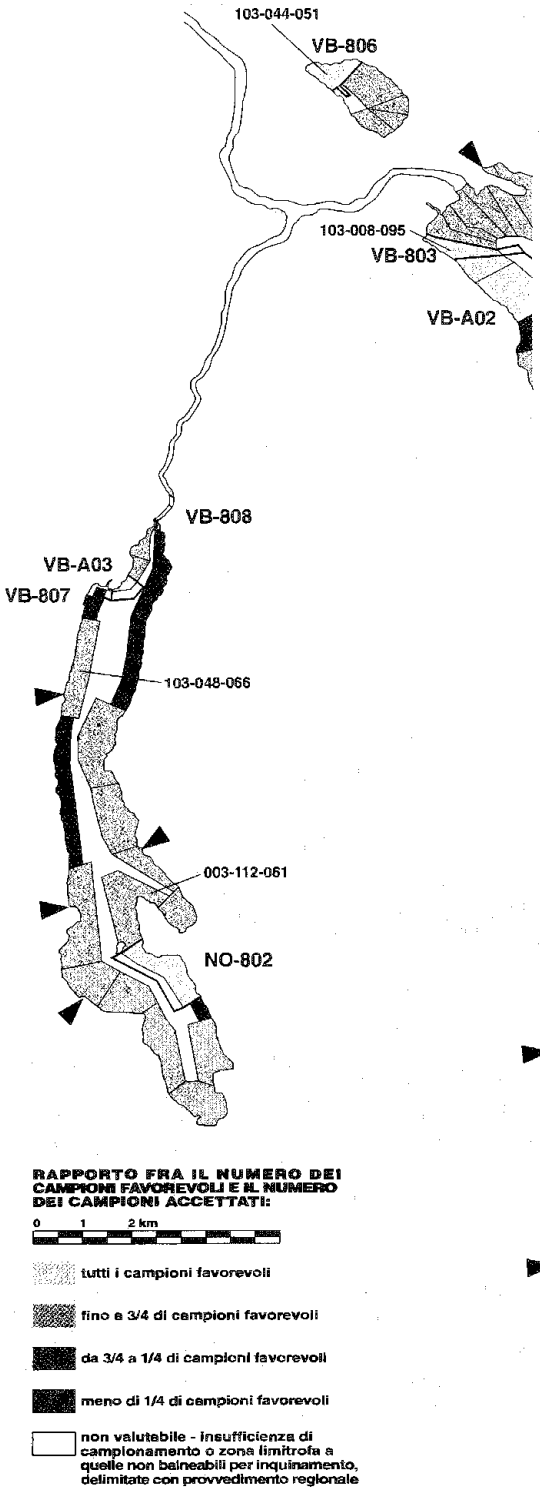

TIPI DI INQUINAMENTO RILEVATO:

0 1 2 km

parametri entro i limiti del D.P.R. 470/82

taluni parametri oltre i limiti del D.P.R. 470/82, ma entro i limiti di provvedimenti di deroga

parametri batteriologici eccedenti i suddetti limiti

parametri chimici, fisici o chimicofisici eccedenti i suddetti limiti

parametri batteriologici, chimici, fisici o chimico-fisici eccedenti i suddetti limiti

campionamento insufficiente

assenza di punti di campionamento

RAPPORTO FRA IL NUMERO DEI CAMPIONI FAVOREVOLI E IL NUMERO DEI CAMPIONI ACCETTATI:

0 1 2 km

tutti i campioni favorevoli

fino a 3/4 di campioni favorevoli

da 3/4 a 1/4 di campioni favorevoli

meno di 1/4 di campioni favorevoli

non valutabile - insufficienza di campionamento o zona limitrofa a quelle non balneabili per inquinamento, delimitate con provvedimento regionale

zona vietata temporaneamente per inquinamento

zona vietata permanentemente per inquinamento

zona vietata per motivi indipendenti dall'inquinamento

area protetta

CA-002 codice di zona di divieto

092-050-083 codice di punto di prelievo

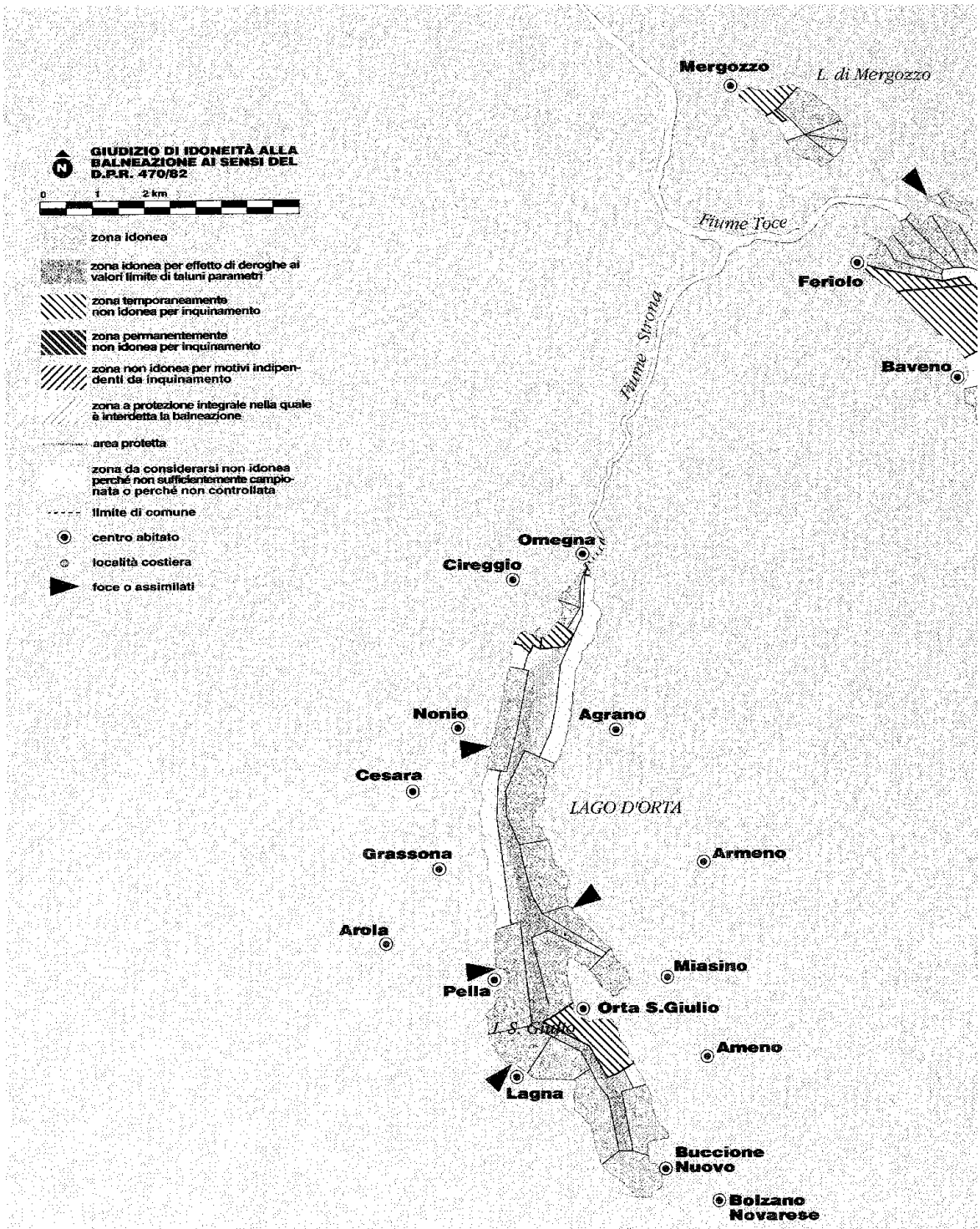
GIUDIZIO DI IDONEITÀ ALLA BALNEAZIONE AI SENSI DEL D.P.R. 470/82
0
1
2 km
zona idonea
zona idonea per effetto di deroghe ai valori limite di taluni parametri
zona temporaneamente non idonea per inquinamento
zona permanentemente non idonea per inquinamento
zona non idonea per motivi indipendenti da inquinamento
zona a protezione integrale nella quale è interdetta la balneazione
area protetta
zona da considerarsi non idonea perché non sufficientemente campionata o perché non controllata
limite di comune
centro abitato
località costiera
foce o assimilati
Mergozzo
L. di Mergozzo
Fiume Toce
Feriolo
Fiume Strona
Baveno
Omegna
Cireggio
Nonio
Agrano
Cesara
LAGO D'ORTA
Grassona
Armeno
Arola
Miasino
Pella
Orta S.Giulio
L. S. Giulio
Ameno
Lagna
Buccione Nuovo
Bolzano Novarese


LG-03

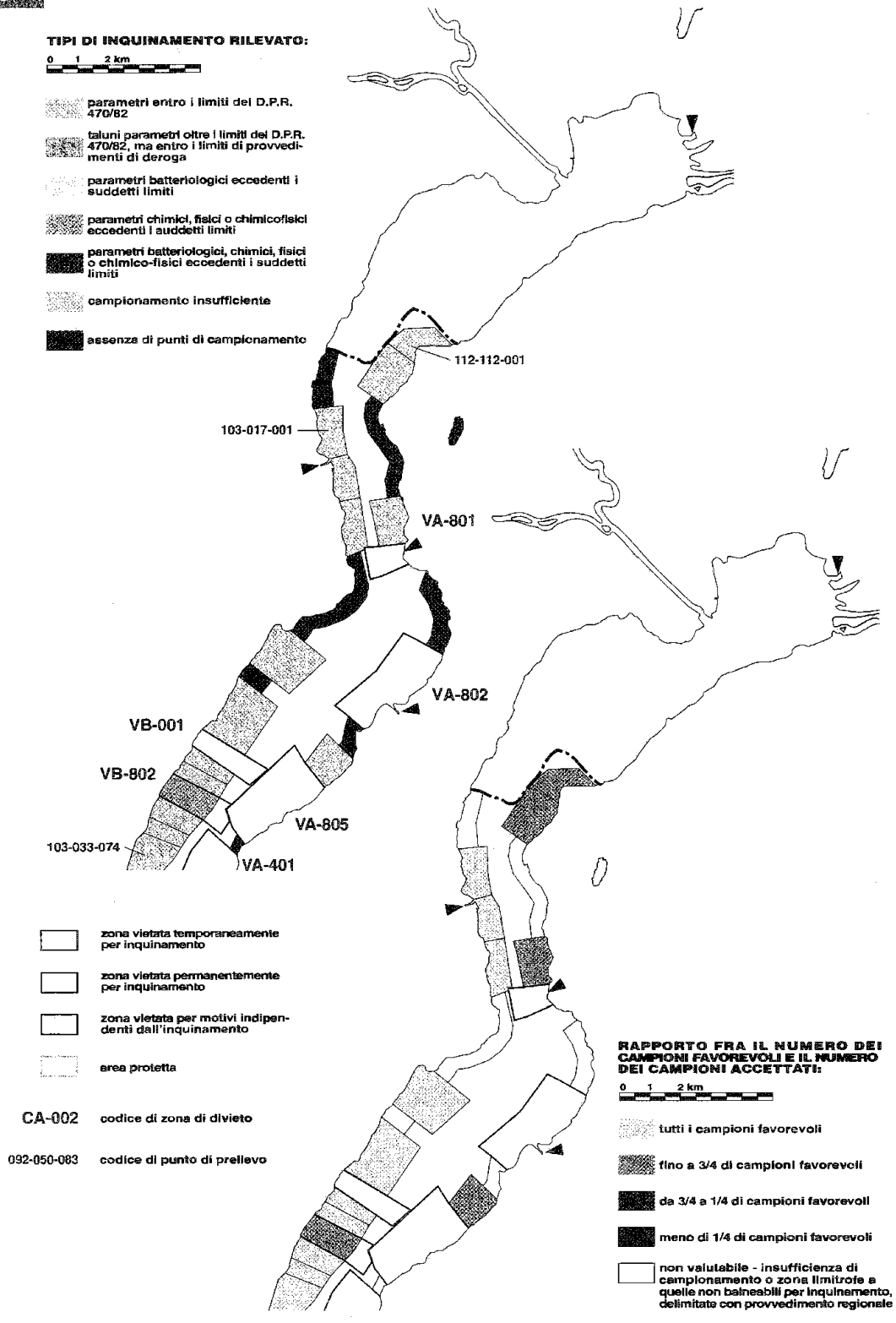
TIPI DI INQUINAMENTO RILEVATO:
0 1 2 km
parametri entro i limiti del D.P.R. 470/82
taluni parametri oltre i limiti del D.P.R. 470/82, ma entro i limiti di provvedimenti di deroga
parametri batteriologici eccedenti i suddetti limiti
parametri chimici, fisici o chimicofisici eccedenti i suddetti limiti
parametri batteriologici, chimici, fisici o chimico-fisici eccedenti i suddetti limiti
campionamento insufficiente
assenza di punti di campionamento
112-112-001
103-017-001
VA-801
VA-802
VB-001
VB-802
VA-805
103-033-074
VA-401
zona vietata temporaneamente per inquinamento
zona vietata permanentemente per inquinamento
zona vietata per motivi indipendenti dall'inquinamento
area protetta
CA-002 codice di zona di divieto
092-050-083 codice di punto di prelievo
RAPPORTO FRA IL NUMERO DEI CAMPIONI FAVOREVOLI E IL NUMERO DEI CAMPIONI ACCETTATI:
0 1 2 km
tutti i campioni favorevoli
fino a 3/4 di campioni favorevoli
da 3/4 a 1/4 di campioni favorevoli
meno di 1/4 di campioni favorevoli
non valutabile - insufficienza di campionamento o zona limitrofe a quelle non balneabili per inquinamento, delimitate con provvedimento regionale

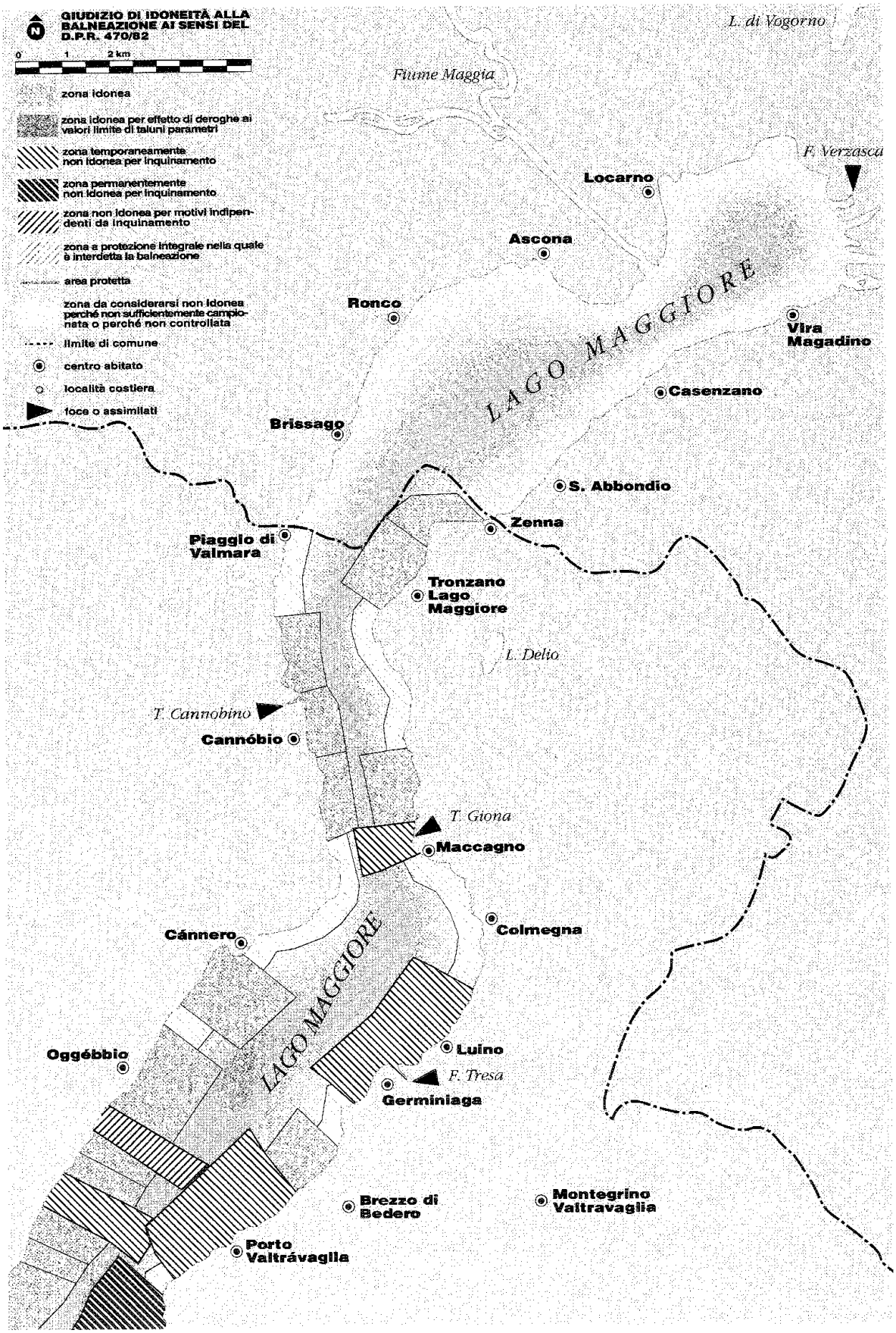
GIUDIZIO DI IDONEITÀ ALLA BALNEAZIONE AI SENSI DEL D.P.R. 470/82
0 1 2 km
zona idonea
zona idonea per effetto di deroghe ai valori limite di taluni parametri
zona temporaneamente non idonea per inquinamento
zona permanentemente non idonea per inquinamento
zona non idonea per motivi indipendenti da inquinamento
zona a protezione integrale nella quale è interdetta la balneazione
area protetta
zona da considerarsi non idonea perché non sufficientemente campionata o perché non controllata
limite di comune
centro abitato
località costiera
foce o assimilati
L. di Vogorno
Fiume Maggia
F. Verzasca
Locarno
Ascona
Ronco
LAGO MAGGIORE
Vira Magadino
Casenzano
Brissago
S. Abbondio
Zenna
Piaggio di Valmara
Tronzano Lago Maggiore
L. Delio
T. Cannobino
Cannóbio
T. Giona
Maccagno
Colmegna
Cánnero
LAGO MAGGIORE
Oggébbio
Luino
F. Tresa
Germiniaga
Brezzo di Bedero
Montegrino Valtravaglia
Porto Valtrávaglia


LG-04

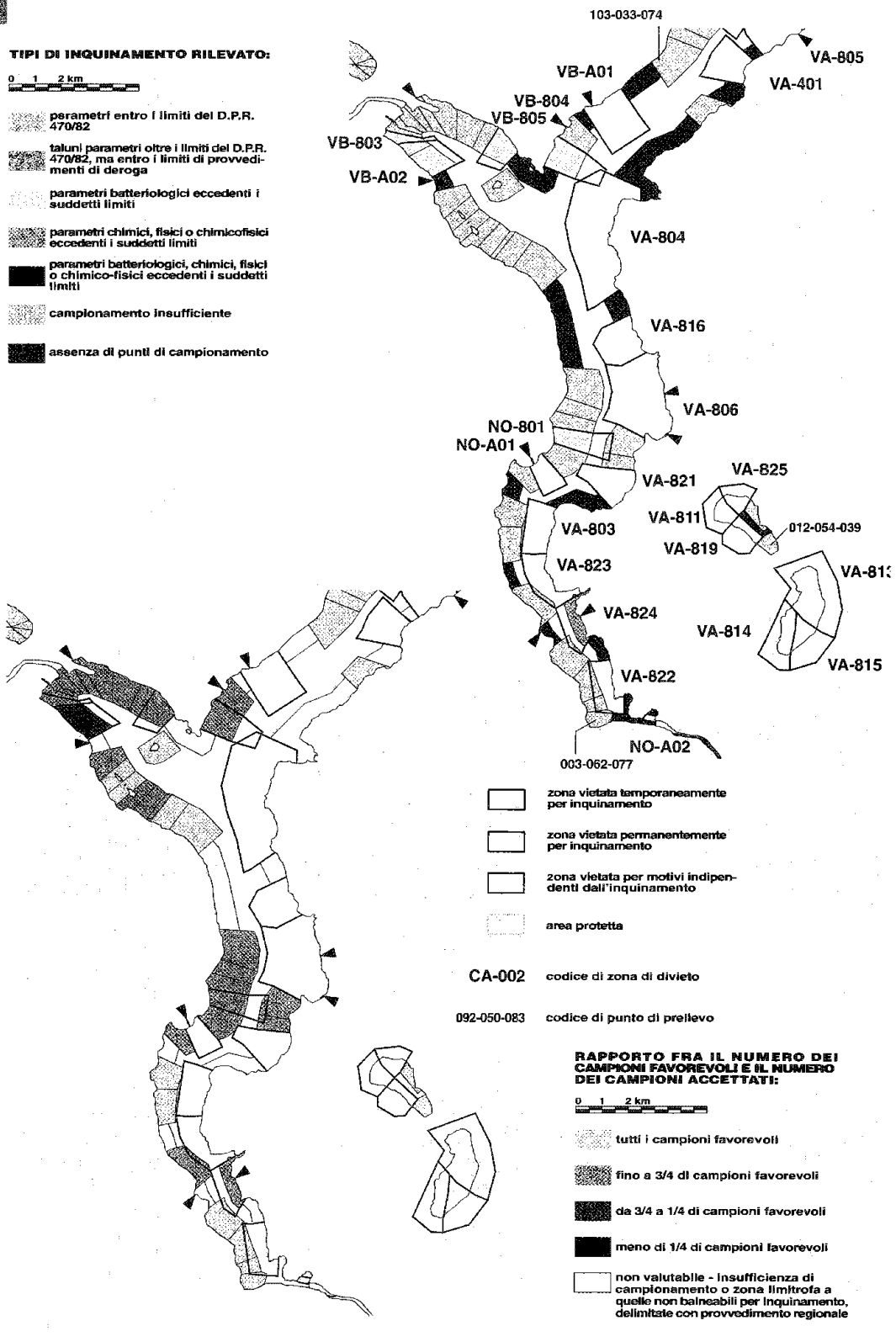
TIPI DI INQUINAMENTO RILEVATO:
0 1 2 km
parametri entro i limiti del D.P.R. 470/82
taluni parametri oltre i limiti del D.P.R. 470/82, ma entro i limiti di provvedimenti di deroga
parametri batteriologici eccedenti i suddetti limiti
parametri chimici, fisici o chimicofisici eccedenti i suddetti limiti
parametri batteriologici, chimici, fisici o chimico-fisici eccedenti i suddetti limiti
campionamento insufficiente
assenza di punti di campionamento
103-033-074
VB-A01
VA-805
VA-401
VB-804
VB-805
VB-803
VB-A02
VA-804
VA-816
VA-806
NO-801
NO-A01
VA-821
VA-825
VA-811
012-054-039
VA-803
VA-819
VA-823
VA-824
VA-814
VA-815
VA-822
NO-A02
003-062-077
zona vietata temporaneamente per inquinamento
zona vietata permanentemente per inquinamento
zona vietata per motivi indipendenti dall'inquinamento
area protetta
CA-002 codice di zona di divieto
092-050-083 codice di punto di prelievo
RAPPORTO FRA IL NUMERO DEI CAMPIONI FAVOREVOLI E IL NUMERO DEI CAMPIONI ACCETTATI:
0 1 2 km
tutti i campioni favorevoli
fino a 3/4 di campioni favorevoli
da 3/4 a 1/4 di campioni favorevoli
meno di 1/4 di campioni favorevoli
non valutabile - insufficienza di campionamento o zona limitrofa a quelle non balneabili per inquinamento, delimitate con provvedimento regionale

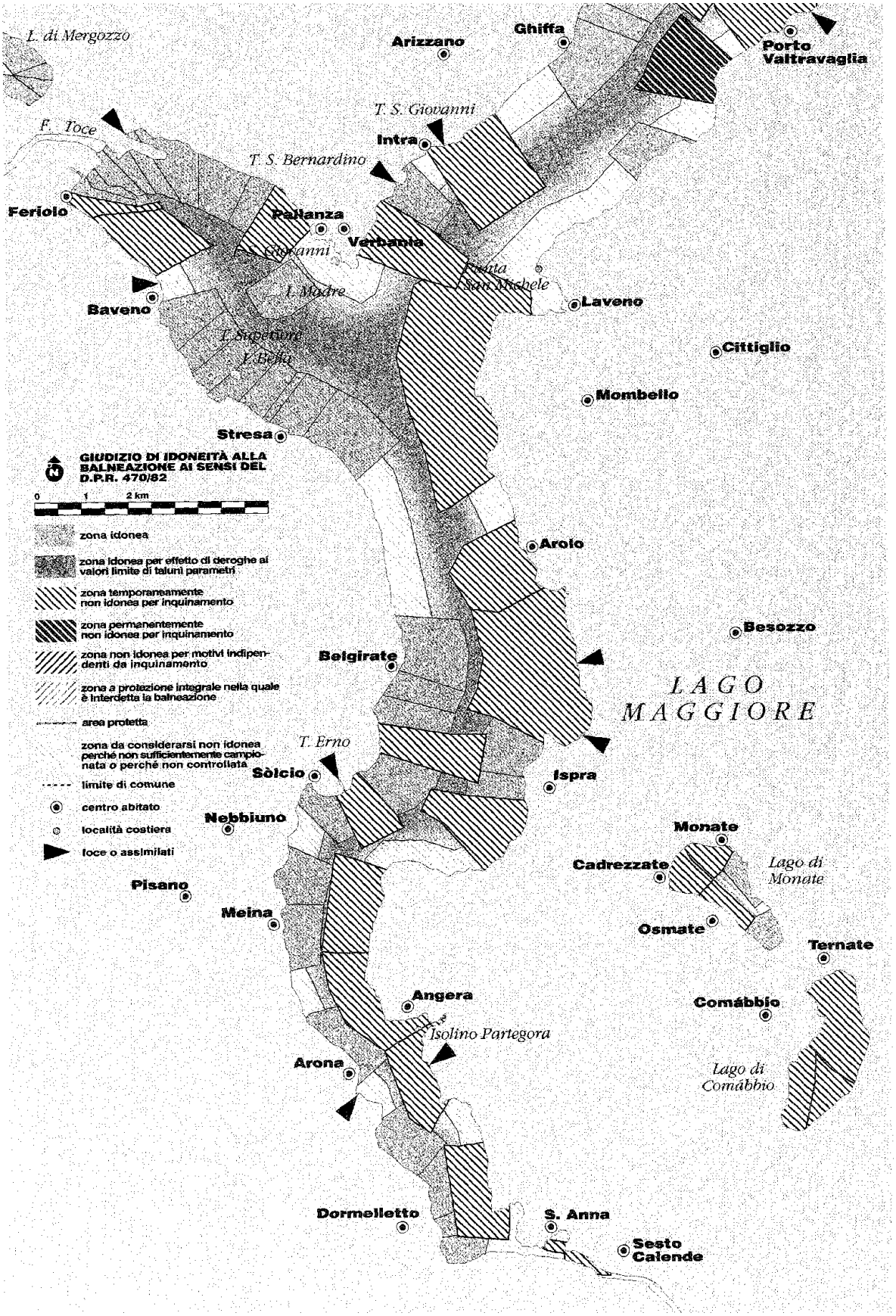
L. di Mergozzo
Arizzano
Ghiffa
Porto Valtravaglia
T. S. Giovanni
F. Toce
Intra
T. S. Bernardino
Feriolo
Pallanza
Verbania
Punta San Michele
Laveno
Baveno
I. Madre
Cittiglio
Mombello
Stresa
GIUDIZIO DI IDONEITÀ ALLA BALNEAZIONE AI SENSI DEL D.P.R. 470/82
0 1 2 km
zona idonea
zona idonea per effetto di deroghe ai valori limite di taluni parametri
zona temporaneamente non idonea per inquinamento
zona permanentemente non idonea per inquinamento
zona non idonea per motivi indipendenti da inquinamento
zona a protezione integrale nella quale è interdetta la balneazione
area protetta
zona da considerarsi non idonea perché non sufficientemente campionata o perché non controllata
limite di comune
centro abitato
località costiera
foce o assimilati
Arolo
Besozzo
Belgirate
LAGO MAGGIORE
T. Erno
Sòlcio
Ispra
Nebbiuno
Monate
Cadrezzate
Lago di Monate
Pisano
Meina
Osmate
Ternate
Angera
Comábbio
Isolino Partegora
Arona
Lago di Comábbio
Dormelletto
S. Anna
Sesto Calende


LG-05

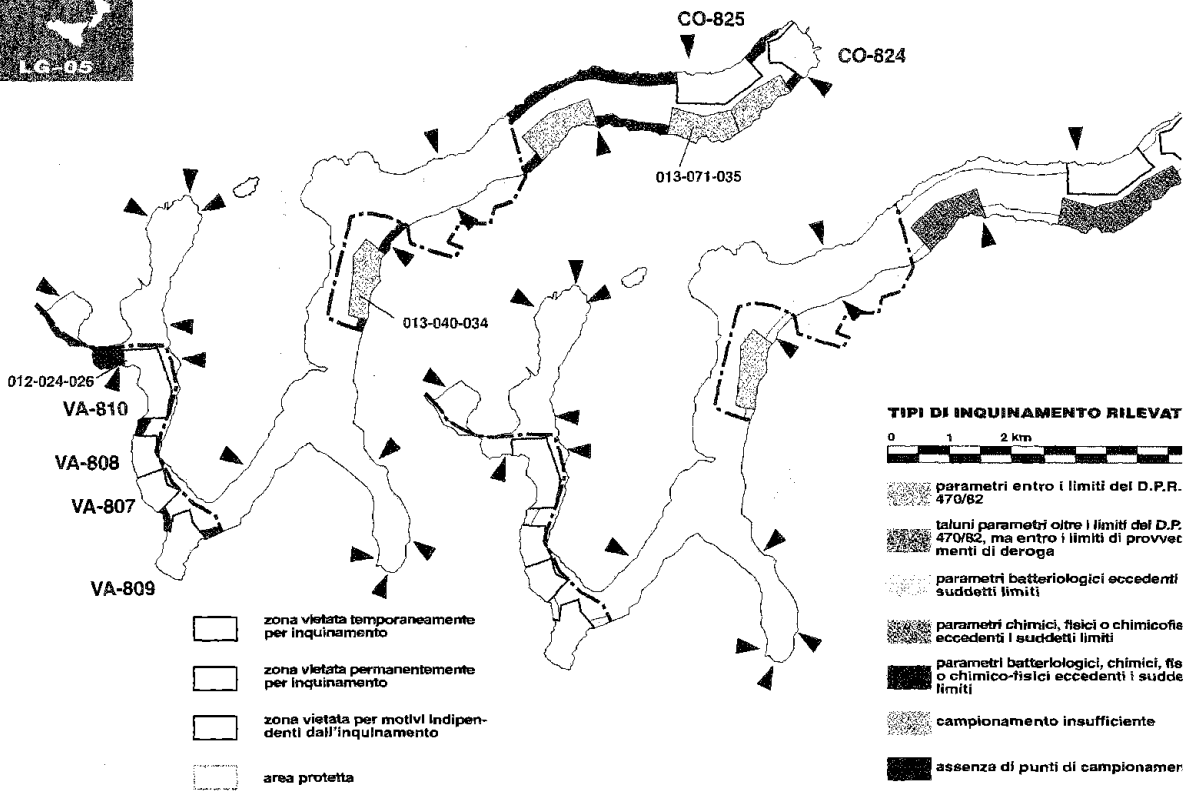
CO-825
CO-824
013-071-035
013-040-034
012-024-026
VA-810
VA-808
VA-807
VA-809
zona vietata temporaneamente per inquinamento
zona vietata permanentemente per inquinamento
zona vietata per motivi indipendenti dall'inquinamento
area protetta
CA-002 codice di zona di divieto
092-050-083 codice di punto di prelievo
TIPI DI INQUINAMENTO RILEVAT
0 1 2 km
parametri entro i limiti del D.P.R. 470/82
taluni parametri oltre i limiti del D.P. 470/82, ma entro i limiti di provvedimenti di deroga
parametri batteriologici eccedenti suddetti limiti
parametri chimici, fisici o chimicofis eccedenti i suddetti limiti
parametri batteriologici, chimici, fis o chimico-fisici eccedenti i sudde limiti
campionamento insufficiente
assenza di punti di campionamer

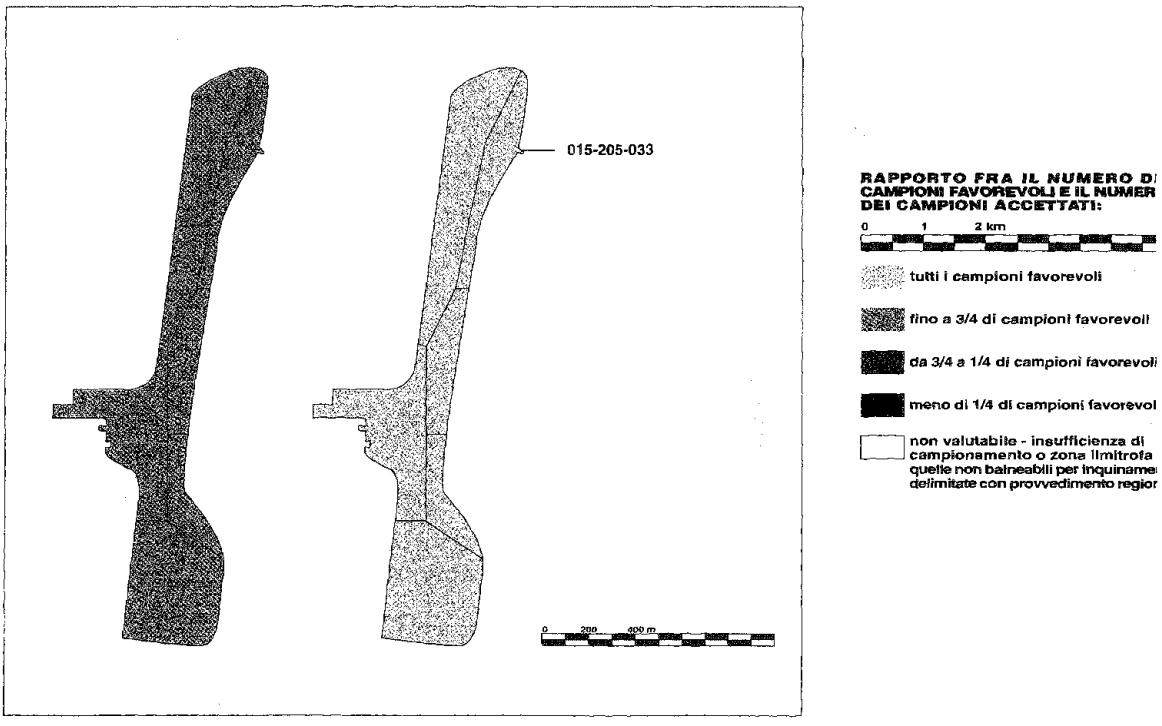
015-205-033
0 200 400 m
RAPPORTO FRA IL NUMERO DI CAMPIONI FAVOREVOLI E IL NUMER DEI CAMPIONI ACCETTATI:
0 1 2 km
tutti i campioni favorevoli
fino a 3/4 di campioni favorevoli
da 3/4 a 1/4 di campioni favorevoli
meno di 1/4 di campioni favorevol
non valutabile - insufficienza di campionamento o zona limitrofa quelle non balneabili per inquinamer delimitate con provvedimento regior

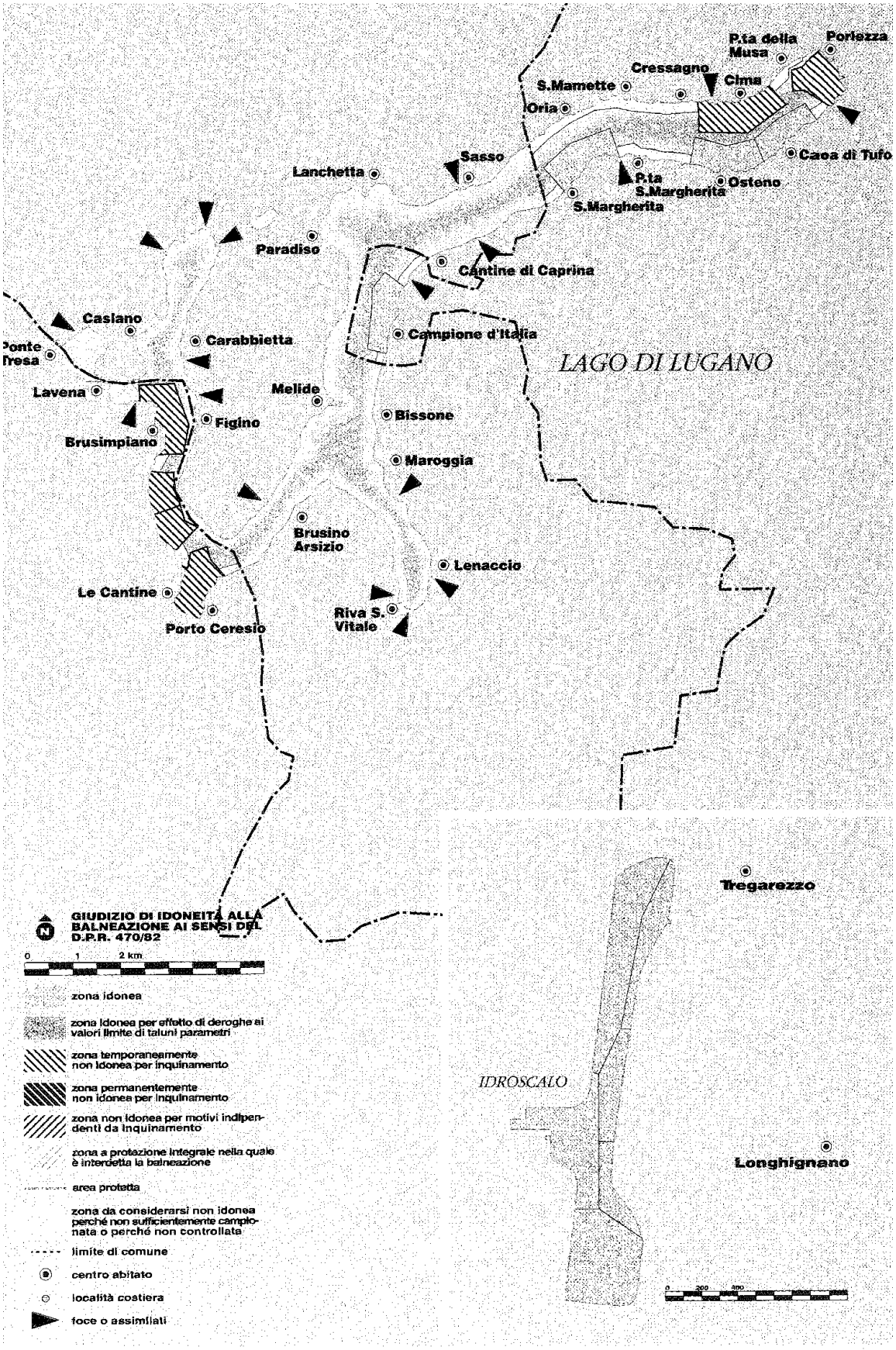
P.ta della Musa
Porlezza
Cressagno
S.Mamette
Cima
Oria
Caoa di Tufo
Sasso
Lanchetta
P.ta S.Margherita
Osteno
S.Margherita
Paradiso
Cantine di Caprina
Casiano
Campione d'Italia
Carabbietta
LAGO DI LUGANO
Lavena
Melide
Figino
Bissone
Brusimpiano
Maroggia
Brusino Arsizio
Lenaccio
Le Cantine
Riva S. Vitale
Porto Ceresio
Tregarezzo
IDROSCALO
Longhignano
GIUDIZIO DI IDONEITÀ ALLA BALNEAZIONE AI SENSI DEL D.P.R. 470/82
0 1 2 km
zona idonea
zona idonea per effetto di deroghe ai valori limite di taluni parametri
zona temporaneamente non idonea per inquinamento
zona permanentemente non idonea per inquinamento
zona non idonea per motivi indipendenti da inquinamento
zona a protezione integrale nella quale è interdetta la balneazione
area protetta
zona da considerarsi non idonea perché non sufficientemente campionata o perché non controllata
limite di comune
centro abitato
località costiera
foce o assimilati

PAGINA BIANCA

LAGHI DEL NORD EST

IN LOMBARDIA

LAGO DI PIANO	LG-06
LAGO DI PUSIANO	LG-06
LAGO DI SEGRINO	LG-06
LAGO DI COMO	LG-06, LG-07, LG-08
LAGO DI GARDA	LG-09, LG-10
LAGO DI IDRO	LG-09
LAGO D'ISEO	LG-11
LAGO DI MEZZOLA	LG-07
LAGO MORO	LG-11
LAGO DI VARESE	LG-12

NEL VENETO

LAGO DI GARDA	LG-09, LG-10
LAGO DI MIS	LG-16
LAGO DI S. CROCE	LG-16

IN FRIULI V. GIULIA

LAGO DI CAVAZZO	LG-16

IN TRENTINO

LAGO DI CALDONAZZO	LG-14
LAGO DI CANZOLINO	LG-14
LAGO DI GARDA	LG-09, LG-10
LAGO DI IDRO	LG-09
LAGO DI LAMAR	LG-13
LAGO DI LASES	LG-14
LAGO DI LEDRO	LG-09
LAGO DI LEVICO	LG-14
LAGO DI MOLVENO	LG-13
LAGO DELLE PIAZZE	LG-14
LAGO SANTO	LG-14
LAGO DI SERRAIA	LG-14
LAGO DI TENNO	LG-09
LAGO DI TERLAGO	LG-13

IN ALTO ADIGE

LAGO DI BRAIES	LG-15
LAGO DI CALDARO	LG-13
LAGO DI COSTALOVARA	LG-17
LAGO DI DOBBIACO	LG-15
LAGO DI FIÉ	LG-17
LAGO DI MONTICOLO GRANDE	LG-13
LAGO DI MONTICOLO PICCOLO	LG-13
LAGO DI FAVOGNA	LG-17
LAGO DI TRET	LG-17


LG-06

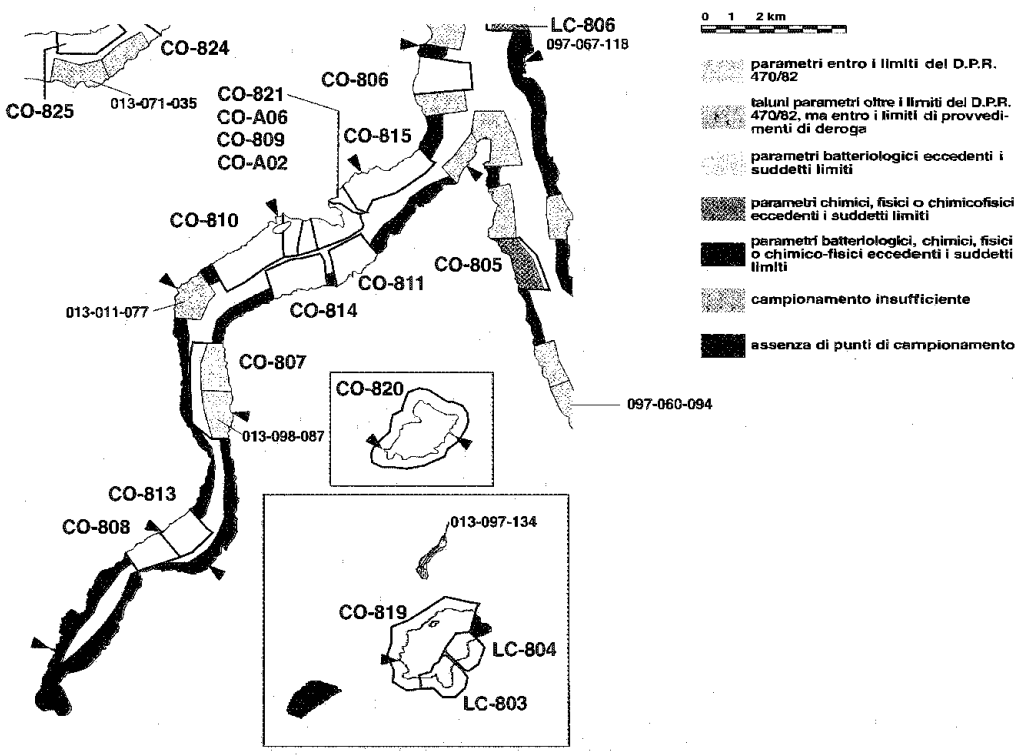
TIPI DI INQUINAMENTO RILEVATO:
0 1 2 km
parametri entro i limiti del D.P.R. 470/82
taluni parametri oltre i limiti del D.P.R. 470/82, ma entro i limiti di provvedimenti di deroga
parametri batteriologici eccedenti i suddetti limiti
parametri chimici, fisici o chimicofisici eccedenti i suddetti limiti
parametri batteriologici, chimici, fisici o chimico-fisici eccedenti i suddetti limiti
campionamento insufficiente
assenza di punti di campionamento
CO-824
CO-825
013-071-035
CO-821
CO-A06
CO-809
CO-A02
CO-806
LC-806
097-067-118
CO-815
CO-810
CO-805
CO-811
013-011-077
CO-814
CO-807
CO-820
097-060-094
013-098-087
CO-813
CO-808
013-097-134
CO-819
LC-804
LC-803

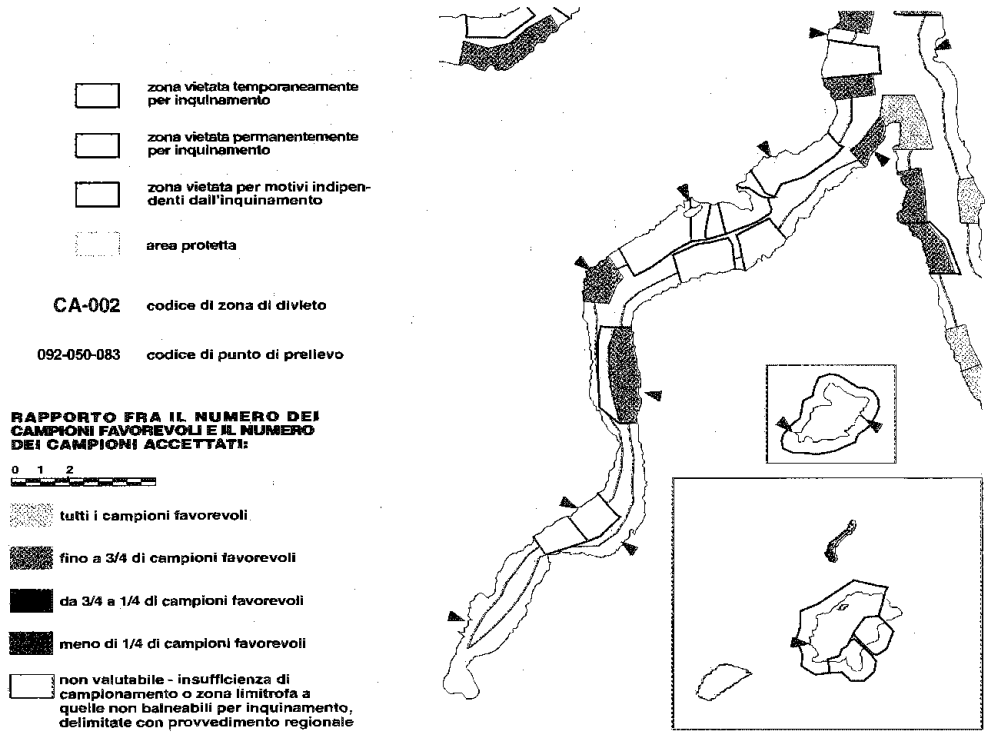
zona vietata temporaneamente per inquinamento
zona vietata permanentemente per inquinamento
zona vietata per motivi indipendenti dall'inquinamento
area protetta
CA-002 codice di zona di divieto
092-050-083 codice di punto di prelievo
RAPPORTO FRA IL NUMERO DEI CAMPIONI FAVOREVOLI E IL NUMERO DEI CAMPIONI ACCETTATI:
0 1 2
tutti i campioni favorevoli
fino a 3/4 di campioni favorevoli
da 3/4 a 1/4 di campioni favorevoli
meno di 1/4 di campioni favorevoli
non valutabile - insufficienza di campionamento o zona limitrofa a quelle non balneabili per inquinamento, delimitate con provvedimento regionale

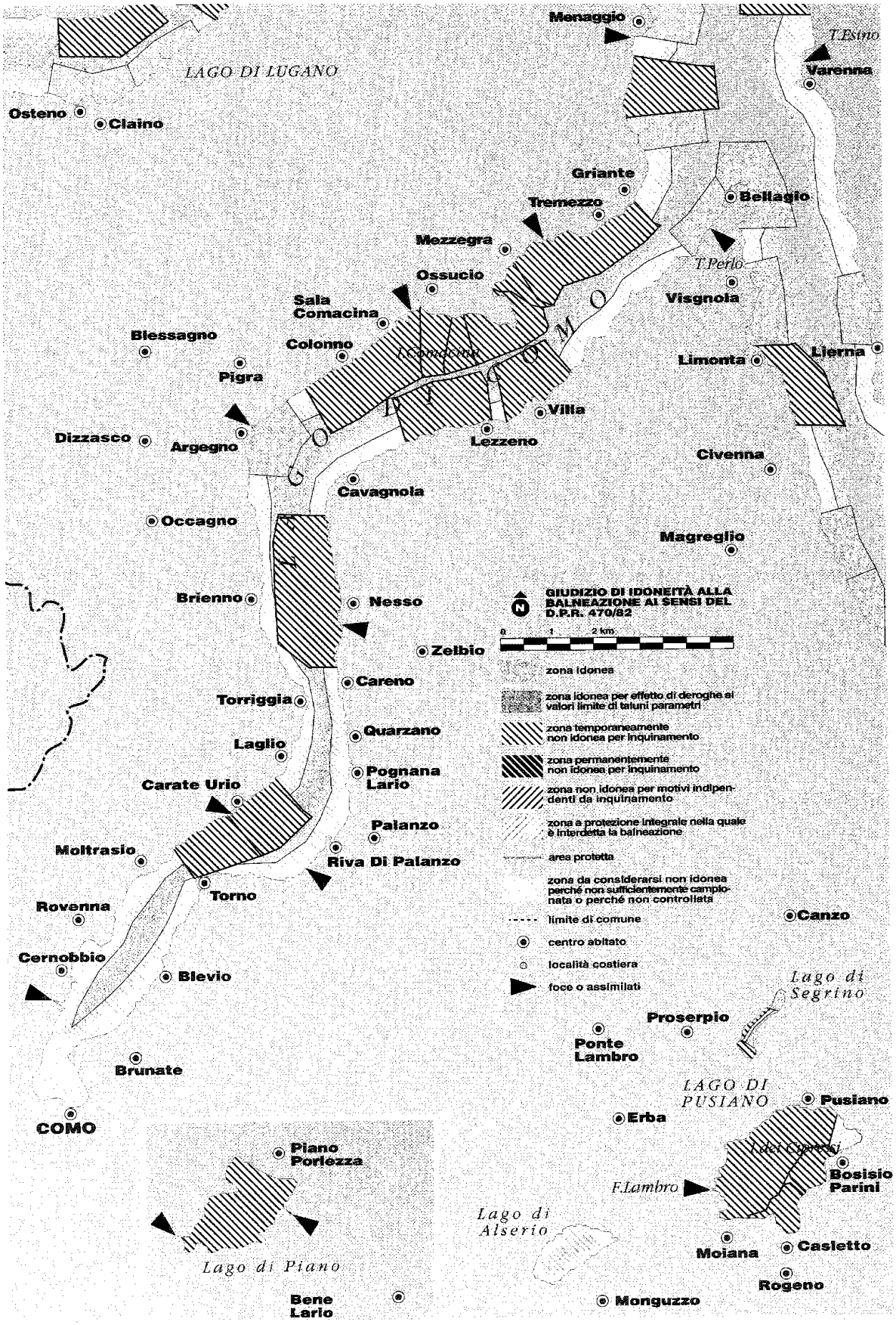
LAGO DI LUGANO
Osteno
Claino
Menaggio
T.Estino
Varenna
Griante
Tremezzo
Bellagio
Mezzegra
T.Perlo
Ossuccio
Visgnola
Sala Comacina
Biessagno
Colonno
Limonta
Lierna
Pigra
Villa
Dizzasco
Argegno
Lezzeno
Civenna
Cavagnola
Occagno
Magreglio
Brienno
Nesso
Zelbio
Careno
Torriggia
Quarzano
Laglio
Pognana Lario
Carate Urio
Palanzo
Moltrasio
Riva Di Palanzo
Torno
Rovenna
Cernobbio
Blevio
Brunate
COMO
Piano Porlezza
Lago di Piano
Bene Lario
GIUDIZIO DI IDONEITÀ ALLA BALNEAZIONE AI SENSI DEL D.P.R. 470/82
0 1 2 km
zona idonea
zona idonea per effetto di deroghe ai valori limite di taluni parametri
zona temporaneamente non idonea per inquinamento
zona permanentemente non idonea per inquinamento
zona non idonea per motivi indipendenti da inquinamento
zona a protezione integrale nella quale è interdetta la balneazione
area protetta
zona da considerarsi non idonea perché non sufficientemente campionata o perché non controllata
limite di comune
centro abitato
località costiera
foce o assimilati
Canzo
Lago di Segrino
Proserpio
Ponte Lambro
LAGO DI PUSIANO
Pusiano
Erba
Rider Cipressi
Bosisio Parini
F.Lambro
Lago di Alserio
Moiana
Casletto
Rogeno
Monguzzo

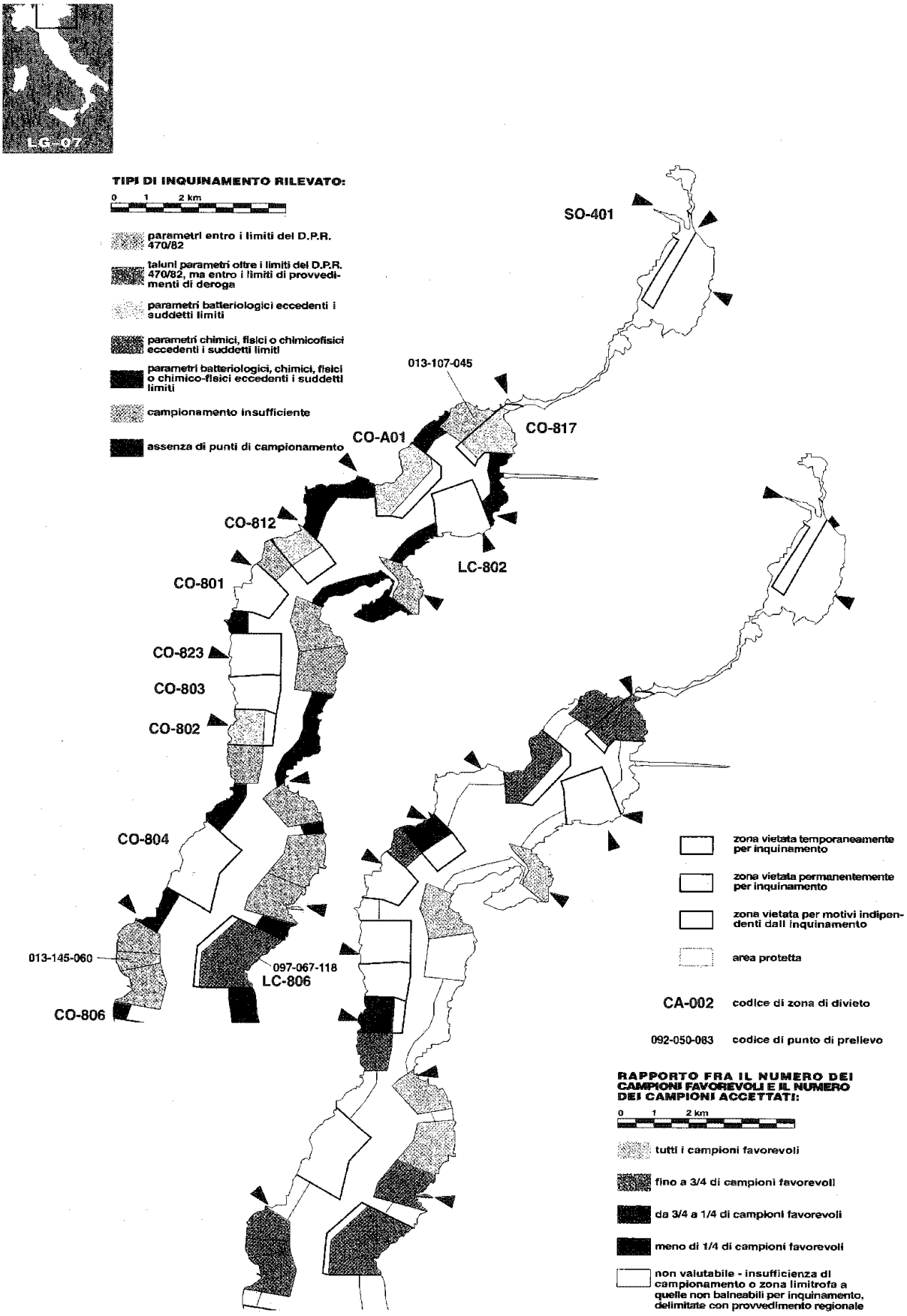
LG-07
TIPI DI INQUINAMENTO RILEVATO:
0 1 2 km
parametri entro i limiti del D.P.R. 470/82
taluni parametri oltre i limiti del D.P.R. 470/82, ma entro i limiti di provvedimenti di deroga
parametri batteriologici eccedenti i suddetti limiti
parametri chimici, fisici o chimicofisici eccedenti i suddetti limiti
parametri batteriologici, chimici, fisici o chimico-fisici eccedenti i suddetti limiti
campionamento insufficiente
assenza di punti di campionamento
SO-401
013-107-045
CO-A01
CO-817
CO-812
LC-802
CO-801
CO-823
CO-803
CO-802
CO-804
013-145-060
097-067-118
LC-806
CO-806
zona vietata temporaneamente per inquinamento
zona vietata permanentemente per inquinamento
zona vietata per motivi indipendenti dall inquinamento
area protetta
CA-002 codice di zona di divieto
092-050-083 codice di punto di prelievo
RAPPORTO FRA IL NUMERO DEI CAMPIONI FAVOREVOLI E IL NUMERO DEI CAMPIONI ACCETTATI:
0 1 2 km
tutti i campioni favorevoli
fino a 3/4 di campioni favorevoli
da 3/4 a 1/4 di campioni favorevoli
meno di 1/4 di campioni favorevoli
non valutabile - insufficienza di campionamento o zona limitrofa a quelle non balneabili per inquinamento, delimitate con provvedimento regionale


GIUDIZIO DI IDONEITÀ ALLA BALNEAZIONE AI SENSI DEL D.P.R. 470/82
0 1 2 km
zona idonea
zona idonea per effetto di deroghe ai valori limite di taluni parametri
zona temporaneamente non idonea per inquinamento
zona permanentemente non idonea per inquinamento
zona non idonea per motivi indipendenti da inquinamento
zona a protezione integrale nella quale è interdetta la balneazione
area protetta
zona da considerarsi non idonea perché non sufficientemente campionata o perché non controllata
limite di comune
centro abitato
località costiera
foce o assimilati
Giumello
Novate Mezzola
F. Mera
Lago di Mezzola
Albonico
Verceia
Dascio
Bugiallo
Burano
Bocca d'Adda
Gera Lario
Sorico
F. Mera
Aurogna
Caino
Vico
Arbosio
Nuova Olonio
F. Adda
Domaso
Gravedona
S.Agata
Morbio
Garzeno
Colico Piano
Piantedo
Dongo
Borgonovo
Villatico
Piona
Corte
Mosso
Olgiasca
Lagbetto di Piona
Calozzo Mianico
Dorio
LAGO DI COMO
S.Anna
Corenno Plinio
Vestreno
Dervio
Rezzonico
Treccione
Acquaseria
Oro
Plesio
Bellano
Gittana
Menaggio

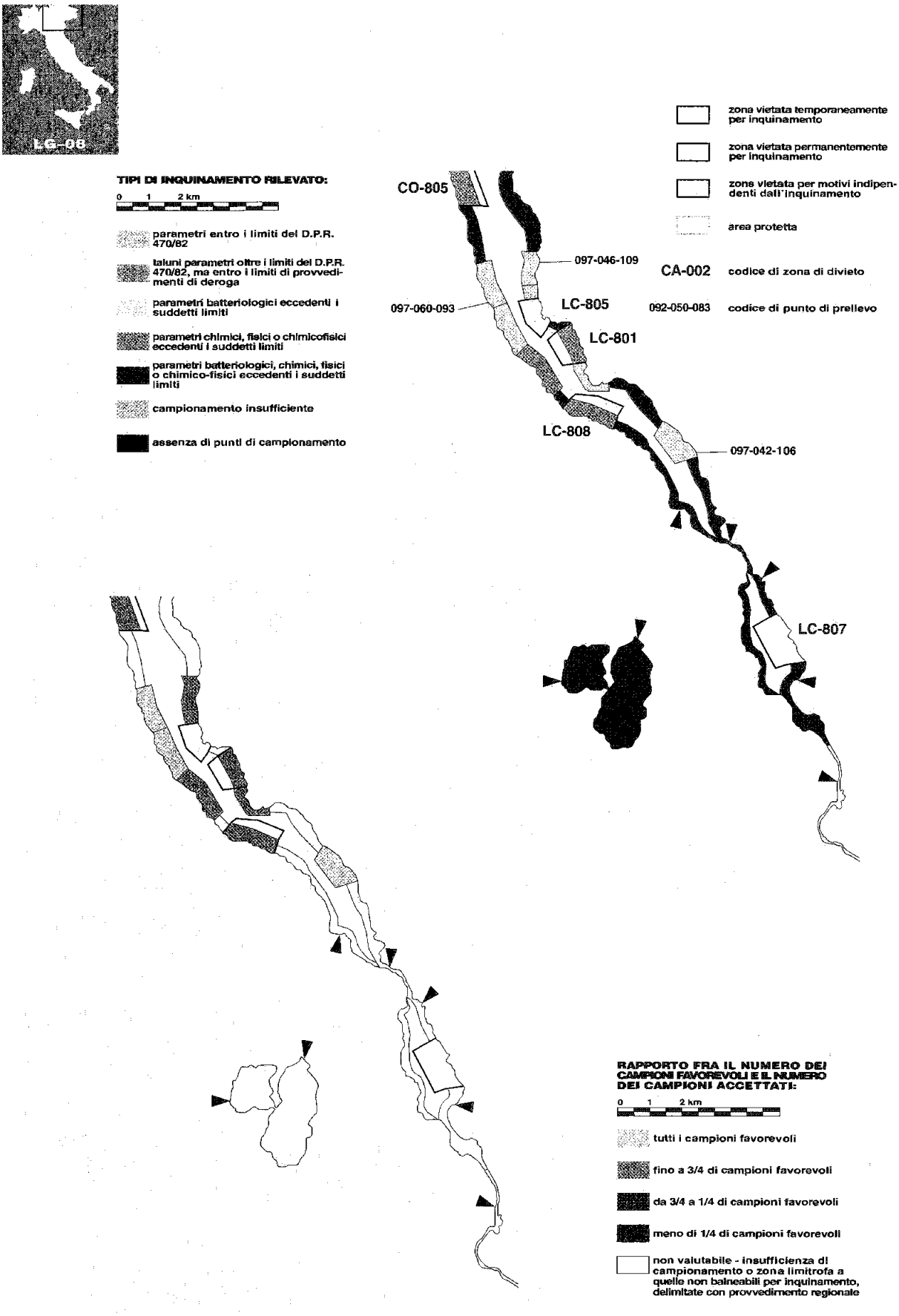
LC-08
TIPI DI INQUINAMENTO RILEVATO:
0 1 2 km
parametri entro i limiti del D.P.R. 470/82
taluni parametri oltre i limiti del D.P.R. 470/82, ma entro i limiti di provvedimenti di deroga
parametri batteriologici eccedenti i suddetti limiti
parametri chimici, fisici o chimicofisici eccedenti i suddetti limiti
parametri batteriologici, chimici, fisici o chimico-fisici eccedenti i suddetti limiti
campionamento insufficiente
assenza di punti di campionamento
zona vietata temporaneamente per inquinamento
zona vietata permanentemente per inquinamento
zona vietata per motivi indipendenti dall'inquinamento
area protetta
CA-002 codice di zona di divieto
092-050-083 codice di punto di prelievo
CO-805
097-046-109
097-060-093
LC-805
LC-801
LC-808
097-042-106
LC-807
RAPPORTO FRA IL NUMERO DEI CAMPIONI FAVOREVOLI E IL NUMERO DEI CAMPIONI ACCETTATI:
0 1 2 km
tutti i campioni favorevoli
fino a 3/4 di campioni favorevoli
da 3/4 a 1/4 di campioni favorevoli
meno di 1/4 di campioni favorevoli
non valutabile - insufficienza di campionamento o zona limitrofa a quelle non balneabili per inquinamento, delimitate con provvedimento regionale

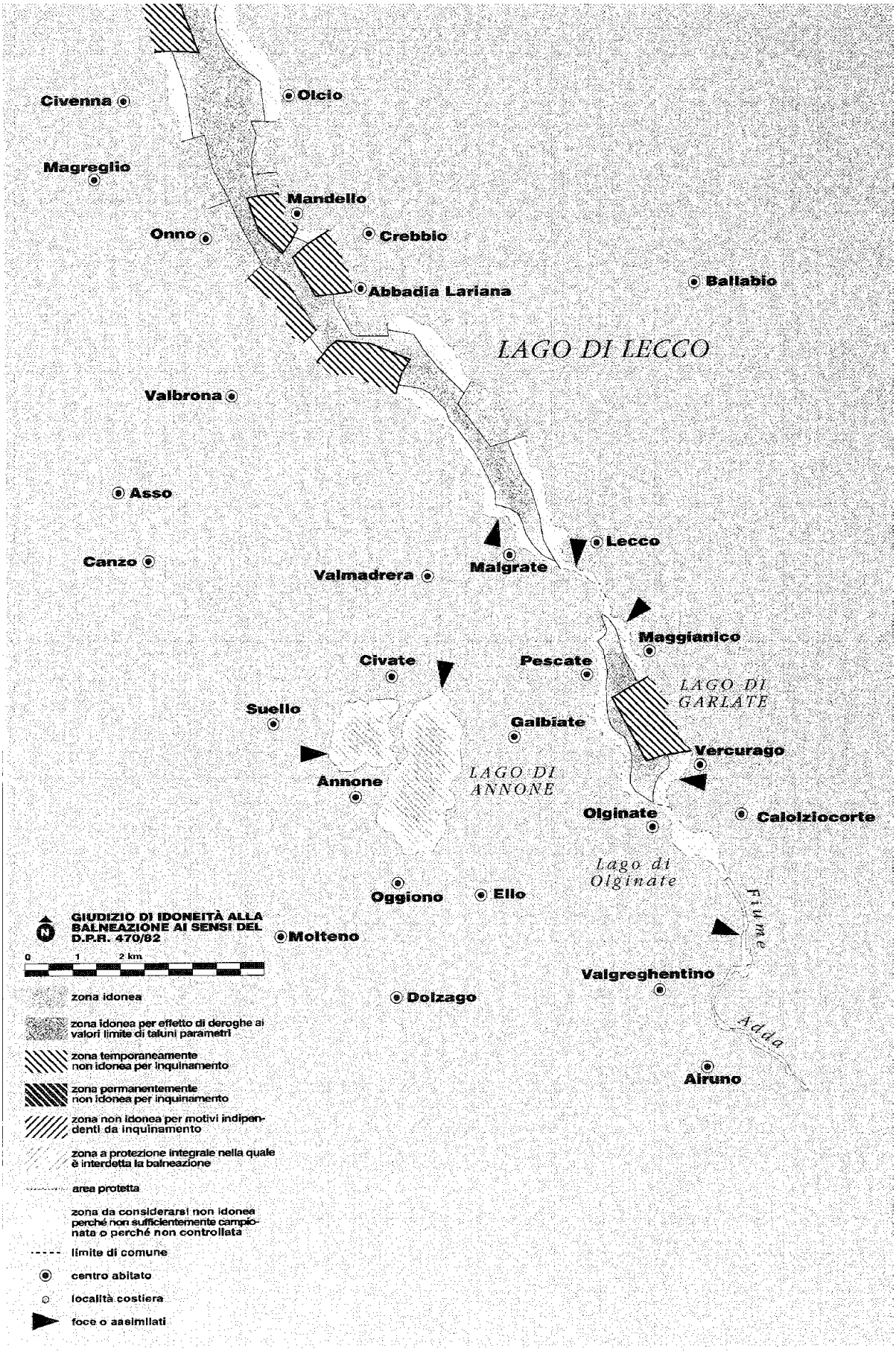
Civenna
Olcio
Magreglio
Mandello
Onno
Crebbio
Abbadia Lariana
Ballabio
LAGO DI LECCO
Valbrona
Asso
Canzo
Lecco
Malgrate
Valmadrera
Maggianico
Civate
Pescate
LAGO DI GARLATE
Suello
Galbiate
Vercurago
Annone
LAGO DI ANNONE
Olginate
Calolziocorte
Lago di Olginate
Oggiono
Ello
Fiume
Molteno
Valgreghentino
Dolzago
Adda
Airuno
GIUDIZIO DI IDONEITÀ ALLA BALNEAZIONE AI SENSI DEL D.P.R. 470/82
0 1 2 km
zona idonea
zona idonea per effetto di deroghe ai valori limite di taluni parametri
zona temporaneamente non idonea per inquinamento
zona permanentemente non idonea per inquinamento
zona non idonea per motivi indipendenti da inquinamento
zona a protezione integrale nella quale è interdetta la balneazione
area protetta
zona da considerarsi non idonea perché non sufficientemente campionata o perché non controllata
limite di comune
centro abitato
località costiera
foce o assimilati


LG-09

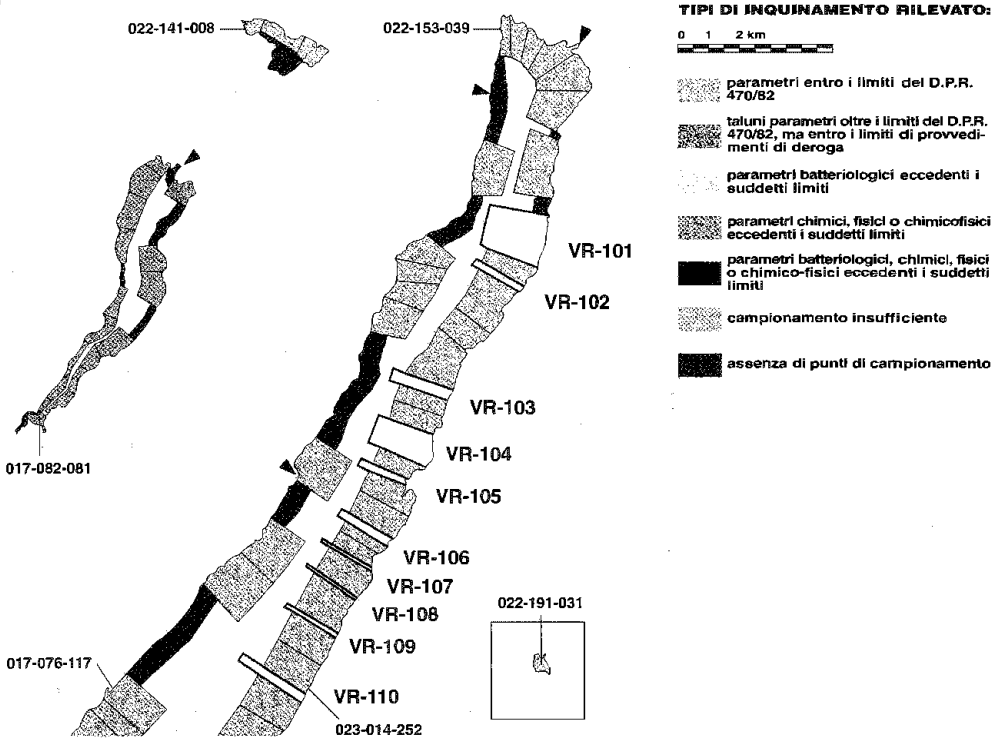
022-141-008
022-153-039
VR-101
VR-102
VR-103
VR-104
VR-105
VR-106
VR-107
VR-108
VR-109
VR-110
017-082-081
017-076-117
022-191-031
023-014-252
TIPI DI INQUINAMENTO RILEVATO:
0 1 2 km
parametri entro i limiti del D.P.R. 470/82
taluni parametri oltre i limiti del D.P.R. 470/82, ma entro i limiti di provvedimenti di deroga
parametri batteriologici eccedenti i suddetti limiti
parametri chimici, fisici o chimicofisici eccedenti i suddetti limiti
parametri batteriologici, chimici, fisici o chimico-fisici eccedenti i suddetti limiti
campionamento insufficiente
assenza di punti di campionamento

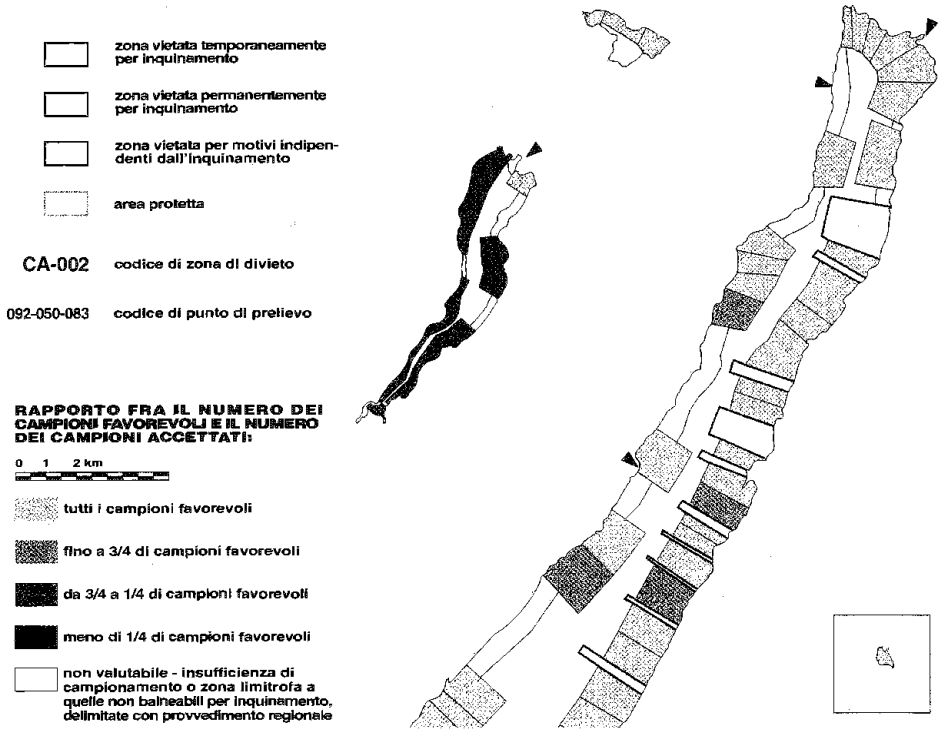
zona vietata temporaneamente per inquinamento
zona vietata permanentemente per inquinamento
zona vietata per motivi indipendenti dall'inquinamento
area protetta
CA-002 codice di zona di divieto
092-050-083 codice di punto di prelievo
RAPPORTO FRA IL NUMERO DEI CAMPIONI FAVOREVOLI E IL NUMERO DEI CAMPIONI ACCETTATI:
0 1 2 km
tutti i campioni favorevoli
fino a 3/4 di campioni favorevoli
da 3/4 a 1/4 di campioni favorevoli
meno di 1/4 di campioni favorevoli
non valutabile - insufficienza di campionamento o zona limitrofa a quelle non balneabili per inquinamento, delimitate con provvedimento regionale

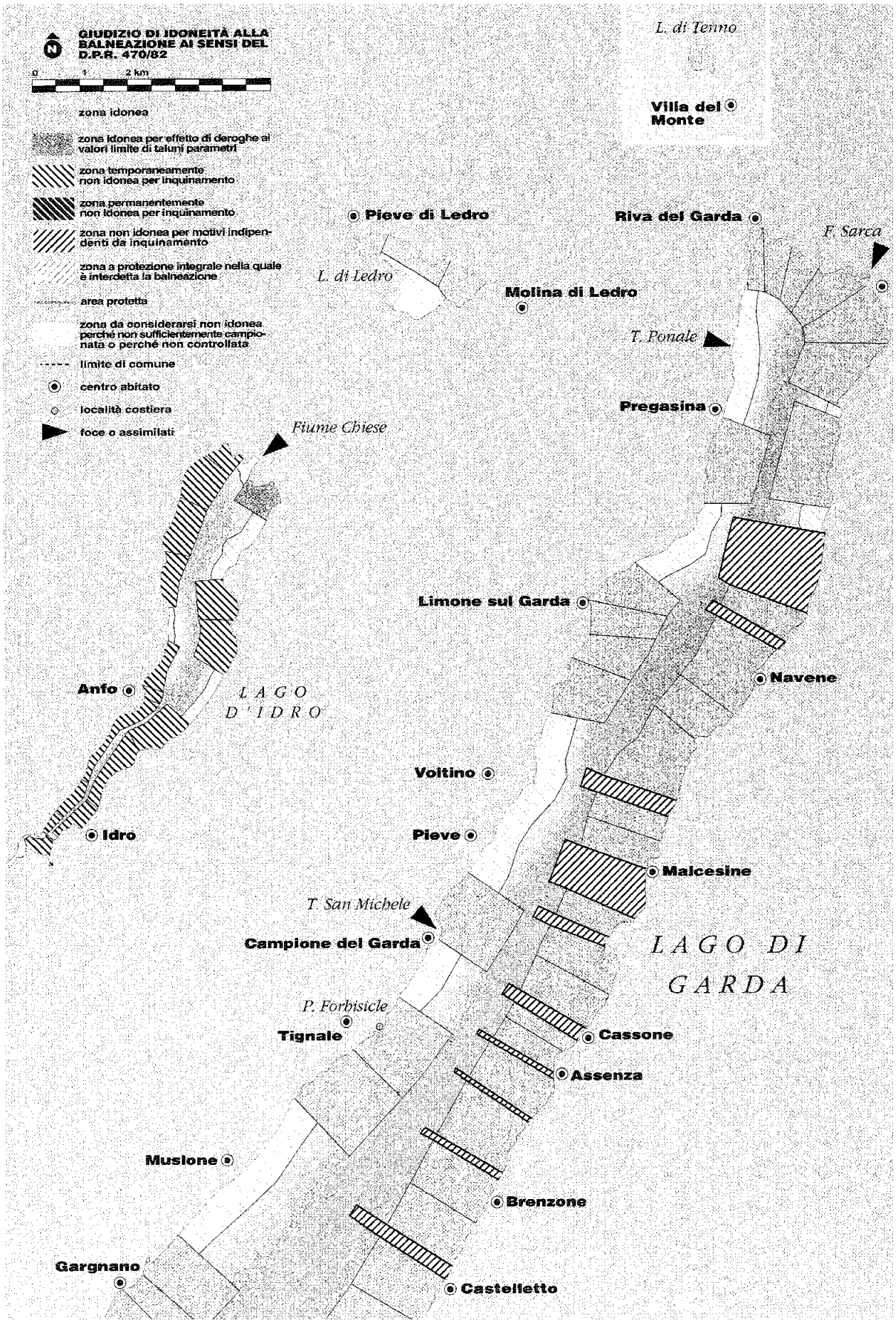
GIUDIZIO DI IDONEITÀ ALLA BALNEAZIONE AI SENSI DEL D.P.R. 470/82
0 1 2 km
zona idonea
zona idonea per effetto di deroghe ai valori limite di taluni parametri
zona temporaneamente non idonea per inquinamento
zona permanentemente non idonea per inquinamento
zona non idonea per motivi indipendenti da inquinamento
zona a protezione integrale nella quale è interdetta la balneazione
area protetta
zona da considerarsi non idonea perché non sufficientemente campionata o perché non controllata
limite di comune
centro abitato
località costiera
foce o assimilati
L. di Tenno
Villa del Monte
Pieve di Ledro
L. di Ledro
Molina di Ledro
Riva del Garda
F. Sarca
T. Ponale
Pregasina
Fiume Chiese
Limone sul Garda
Navene
Anfo
LAGO D'IDRO
Voltino
Idro
Pieve
Malcesine
T. San Michele
Campione del Garda
LAGO DI GARDA
P. Forbisicle
Tignale
Cassone
Assenza
Muslone
Brenzone
Gargnano
Castelletto

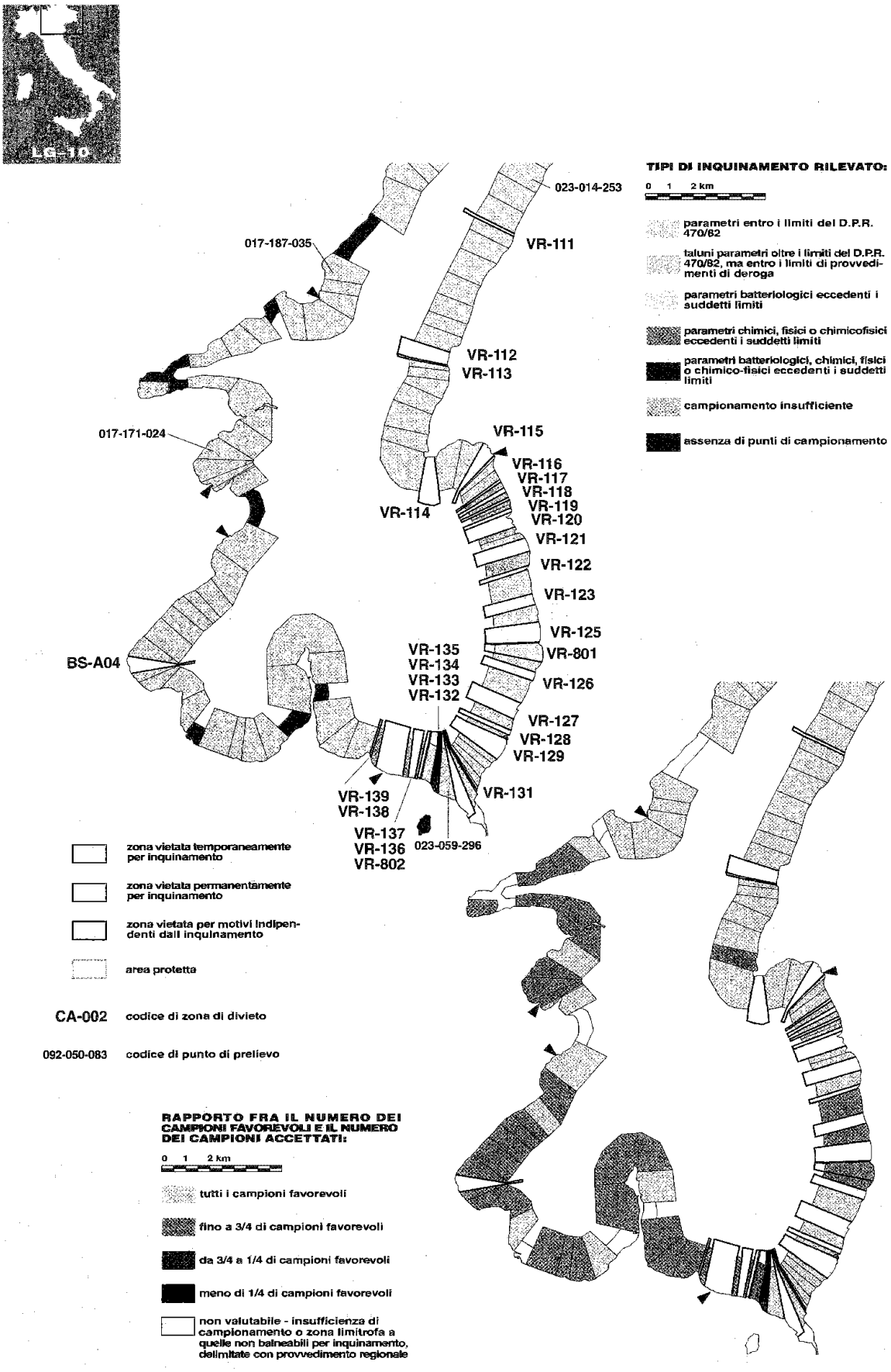
LG-10
TIPI DI INQUINAMENTO RILEVATO:
0 1 2 km
parametri entro i limiti del D.P.R. 470/82
taluni parametri oltre i limiti del D.P.R. 470/82, ma entro i limiti di provvedimenti di deroga
parametri batteriologici eccedenti i suddetti limiti
parametri chimici, fisici o chimicofisici eccedenti i suddetti limiti
parametri batteriologici, chimici, fisici o chimico-fisici eccedenti i suddetti limiti
campionamento insufficiente
assenza di punti di campionamento
023-014-253
017-187-035
VR-111
VR-112
VR-113
017-171-024
VR-115
VR-116
VR-117
VR-118
VR-119
VR-120
VR-114
VR-121
VR-122
VR-123
VR-125
VR-801
BS-A04
VR-135
VR-134
VR-133
VR-132
VR-126
VR-127
VR-128
VR-129
VR-139
VR-138
VR-131
VR-137
VR-136
VR-802
023-059-296
zona vietata temporaneamente per inquinamento
zona vietata permanentemente per inquinamento
zona vietata per motivi indipendenti dall inquinamento
area protetta
CA-002 codice di zona di divieto
092-050-083 codice di punto di prelievo
RAPPORTO FRA IL NUMERO DEI CAMPIONI FAVOREVOLI E IL NUMERO DEI CAMPIONI ACCETTATI:
0 1 2 km
tutti i campioni favorevoli
fino a 3/4 di campioni favorevoli
da 3/4 a 1/4 di campioni favorevoli
meno di 1/4 di campioni favorevoli
non valutabile - insufficienza di campionamento o zona limitrofa a quelle non balneabili per inquinamento, delimitate con provvedimento regionale

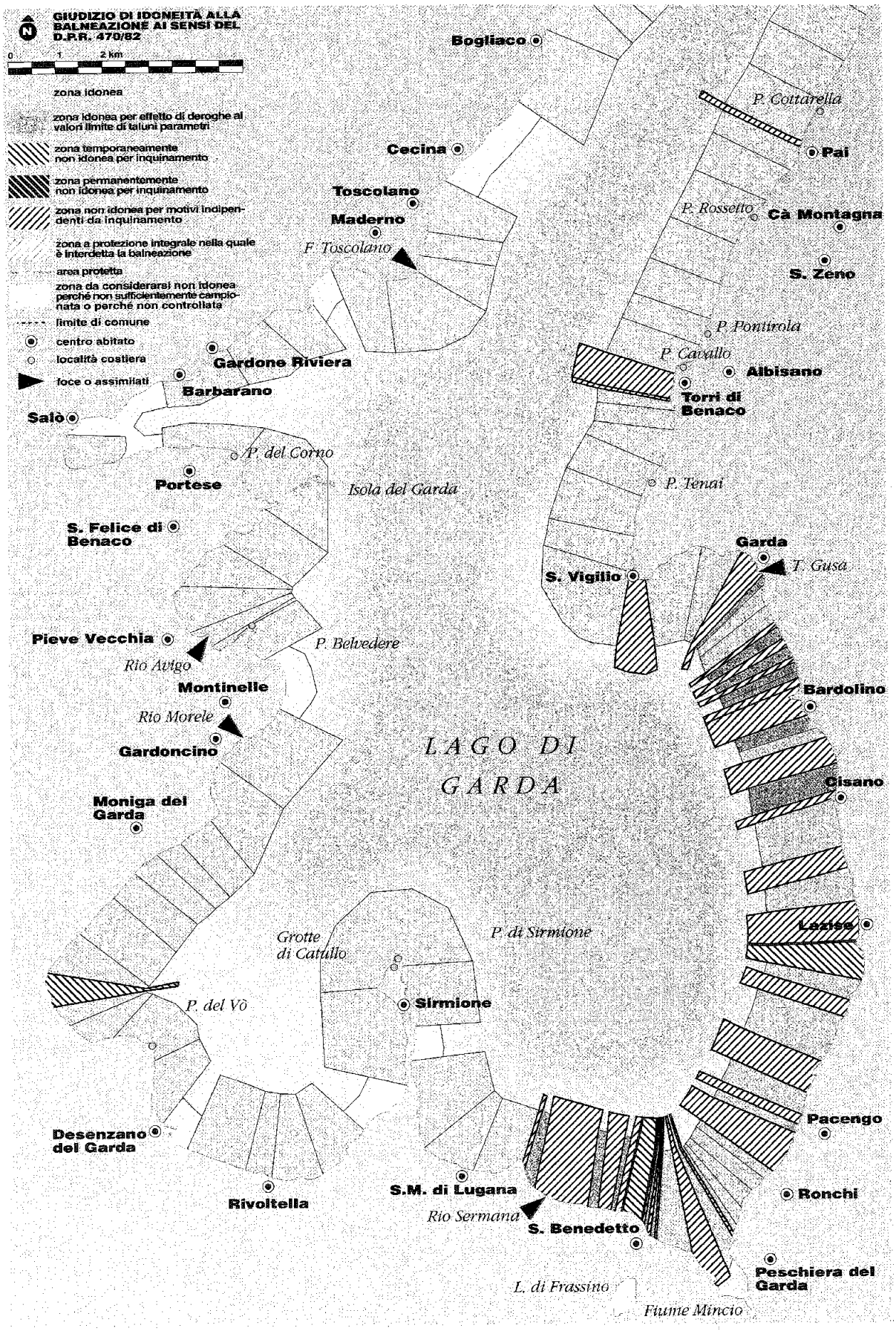
GIUDIZIO DI IDONEITÀ ALLA BALNEAZIONE AI SENSI DEL D.P.R. 470/82
0 1 2 km
zona idonea
zona idonea per effetto di deroghe ai valori limite di taluni parametri
zona temporaneamente non idonea per inquinamento
zona permanentemente non idonea per inquinamento
zona non idonea per motivi indipendenti da inquinamento
zona a protezione integrale nella quale è interdetta la balneazione
area protetta
zona da considerarsi non idonea perché non sufficientemente campionata o perché non controllata
limite di comune
centro abitato
località costiera
foce o assimilati
Bogliaco
P. Cottarella
Pai
Cecina
Toscolano
Maderno
F. Toscolano
P. Rossetto
Cà Montagna
S. Zeno
P. Pontirola
P. Cavallo
Albisano
Torri di Benaco
Gardone Riviera
Barbarano
Salò
P. del Corno
Portese
Isola del Garda
P. Tenai
S. Felice di Benaco
Garda
T. Gusa
S. Vigilio
Pieve Vecchia
P. Belvedere
Rio Avigo
Montinelle
Rio Morele
Gardoncino
Bardolino
LAGO DI GARDA
Cisano
Moniga del Garda
Grotte di Catullo
P. di Sirmione
Lazise
P. del Vò
Sirmione
Desenzano del Garda
Pacengo
Rivoltella
S.M. di Lugana
Rio Sermana
S. Benedetto
Ronchi
Peschiera del Garda
L. di Frassino
Fiume Mincio



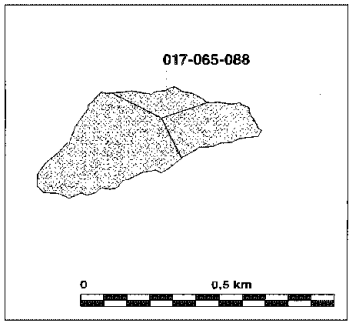

TIPI DI INQUINAMENTO RILEVATO:

0 2 km

parametri entro i limiti del D.P.R. 470/82

taluni parametri oltre i limiti del D.P.R. 470/82, ma entro i limiti di provvedimenti di deroga

parametri batteriologici eccedenti i suddetti limiti

parametri chimici, fisici o chimicofisici eccedenti i suddetti limiti

parametri batteriologici, chimici, fisici o chimico-fisici eccedenti i suddetti limiti

campionamento insufficiente

assenza di punti di campionamento

zona vietata temporaneamente per inquinamento

zona vietata permanentemente per inquinamento

zona vietata per motivi indipendenti dall inquinamento

area protetta

CA-002 codice di zona di divieto

092-050-083 codice di punto di prelievo

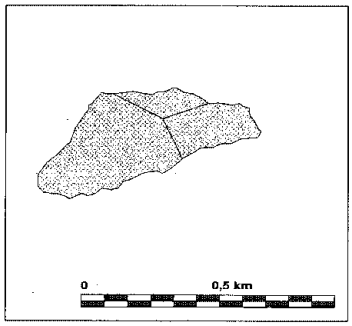

RAPPORTO FRA IL NUMERO DEI CAMPIONI FAVOREVOLI E IL NUMERO DEI CAMPIONI ACCETTATI:

0 2 km

tutti i campioni favorevoli

fino a 3/4 di campioni favorevoli

da 3/4 a 1/4 di campioni favorevoli

meno di 1/4 di campioni favorevoli

non valutabile - insufficienza di campionamento o zona limitrofa a quelle non balneabili per inquinamento, delimitate con provvedimento regionale

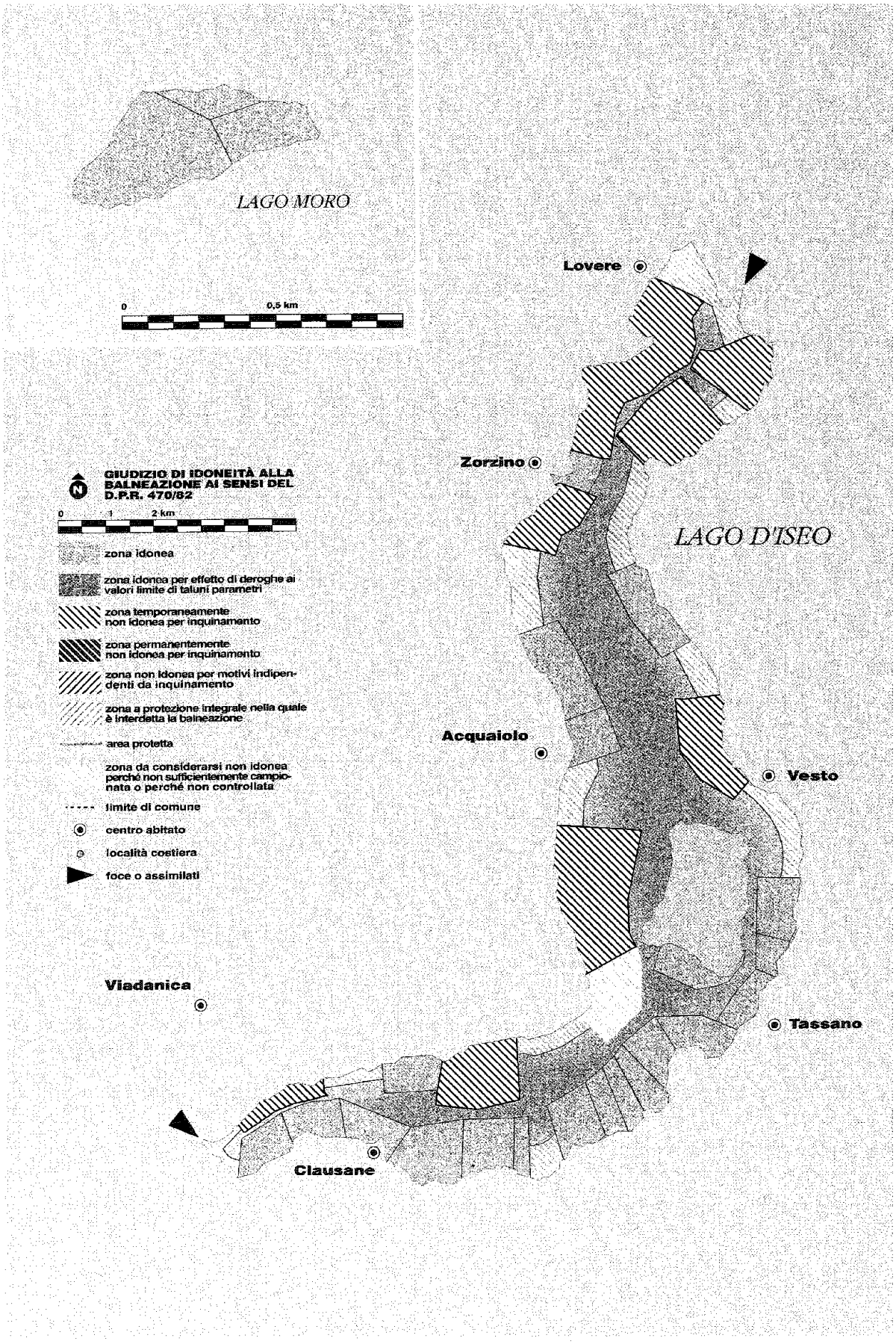
LAGO MORO
0
0,5 km
Lovere
Zorzino
LAGO D'ISEO
Acquaiolo
Vesto
Tassano
Viadanica
Clausane
GIUDIZIO DI IDONEITÀ ALLA BALNEAZIONE AI SENSI DEL D.P.R. 470/82
0
1
2 km
zona idonea
zona idonea per effetto di deroghe ai valori limite di taluni parametri
zona temporaneamente non idonea per inquinamento
zona permanentemente non idonea per inquinamento
zona non idonea per motivi indipendenti da inquinamento
zona a protezione integrale nella quale è interdetta la balneazione
area protetta
zona da considerarsi non idonea perché non sufficientemente campionata o perché non controllata
limite di comune
centro abitato
località costiera
foce o assimilati



TIPI DI INQUINAMENTO RILEVATO:

0 1 2 km

parametri entro i limiti del D.P.R. 470/82

taluni parametri oltre i limiti del D.P.R. 470/82, ma entro i limiti di provvedimenti di deroga

parametri batteriologici eccedenti i suddetti limiti

parametri chimici, fisici o chimicofisici eccedenti i suddetti limiti

parametri batteriologici, chimici, fisici o chimico-fisici eccedenti i suddetti limiti

campionamento insufficiente

assenza di punti di campionamento

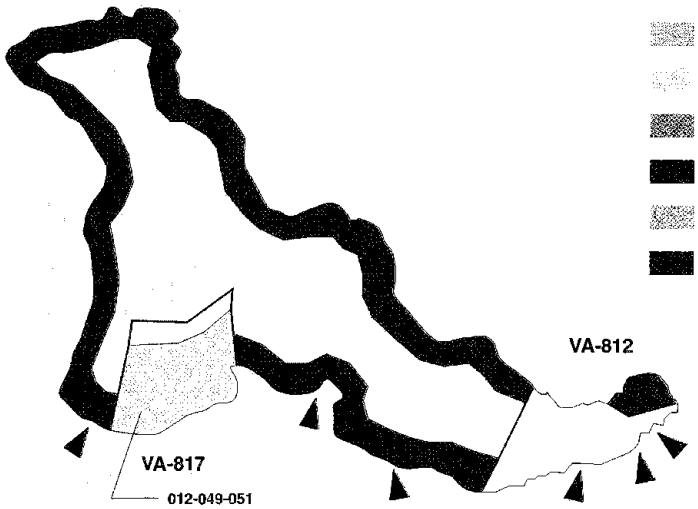

zona vietata temporaneamente per inquinamento

zona vietata permanentemente per inquinamento

zona vietata per motivi indipendenti dall'inquinamento

area protetta

CA-002 codice di zona di divieto

092-050-083 codice di punto di prelievo



RAPPORTO FRA IL NUMERO DEI CAMPIONI FAVOREVOLI E IL NUMERO DEI CAMPIONI ACCETTATI:

0 1 2 km

tutti i campioni favorevoli

fino a 3/4 di campioni favorevoli

da 3/4 a 1/4 di campioni favorevoli

meno di 1/4 di campioni favorevoli

non valutabile - insufficienza di campionamento o zona limitrofa a quelle non balneabili per inquinamento, delimitate con provvedimento regionale

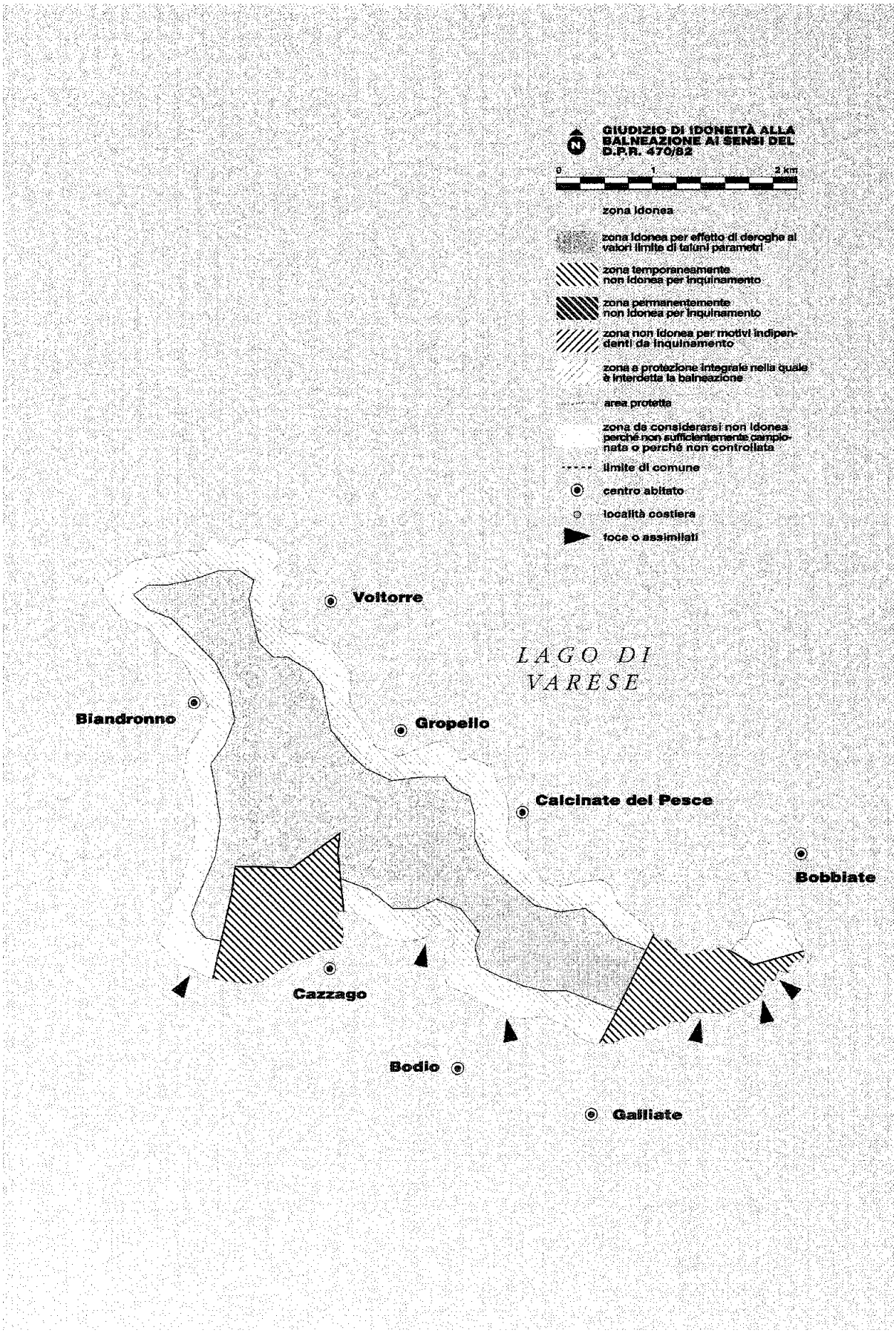
GIUDIZIO DI IDONEITÀ ALLA BALNEAZIONE AI SENSI DEL D.P.R. 470/82
0
1
2 km
zona idonea
zona idonea per effetto di deroghe ai valori limite di taluni parametri
zona temporaneamente non idonea per inquinamento
zona permanentemente non idonea per inquinamento
zona non idonea per motivi indipendenti da inquinamento
zona a protezione integrale nella quale è interdetta la balneazione
area protetta
zona da considerarsi non idonea perché non sufficientemente campionata o perché non controllata
limite di comune
centro abitato
località costiera
foce o assimilati
Voltorre
LAGO DI VARESE
Biandronno
Gropello
Calcinate del Pesce
Bobbiate
Cazzago
Bodio
Galliate



TIPI DI INQUINAMENTO RILEVATO:

0 1 2 km

parametri entro i limiti del D.P.R. 470/82

taluni parametri oltre i limiti del D.P.R. 470/82, ma entro i limiti di provvedimenti di deroga

perametri batteriologici eccedenti i suddetti limiti

parametri chimici, fisici o chimicofisici eccedenti i suddetti limiti

parametri batteriologici, chimici, fisici o chimico-fisici eccedenti i suddetti limiti

campionamento insufficiente

assenza di punti di campionamento



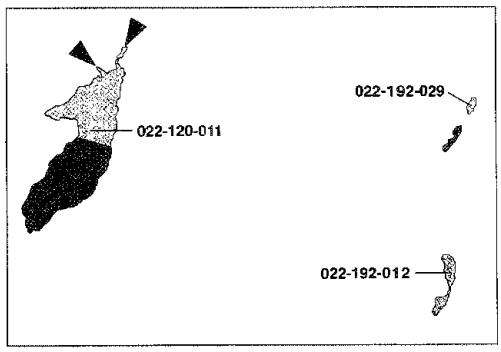

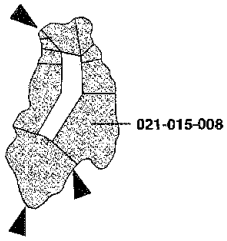

zona vietata temporaneamente per inquinamento

zona vietata permanentemente per inquinamento

zona vietata per motivi indipendenti dall'inquinamento

area protetta

CA-002 codice di zona di divieto

092-050-083 codice di punto di prelievo

RAPPORTO FRA IL NUMERO DEI CAMPIONI FAVOREVOLI E IL NUMERO DEI CAMPIONI ACCETTATI:

0 1 2 km

tutti i campioni favorevoli

fino a 3/4 di campioni favorevoli

da 3/4 a 1/4 di campioni favorevoli

meno di 1/4 di campioni favorevoli

non valutabile - insufficienza di campionamento o zona limitrofa a quelle non balneabili per inquinamento, delimitate con provvedimento regionale

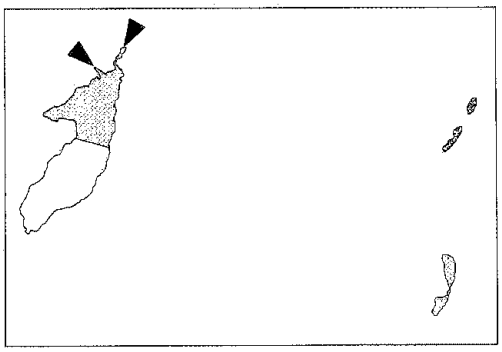

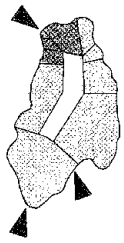

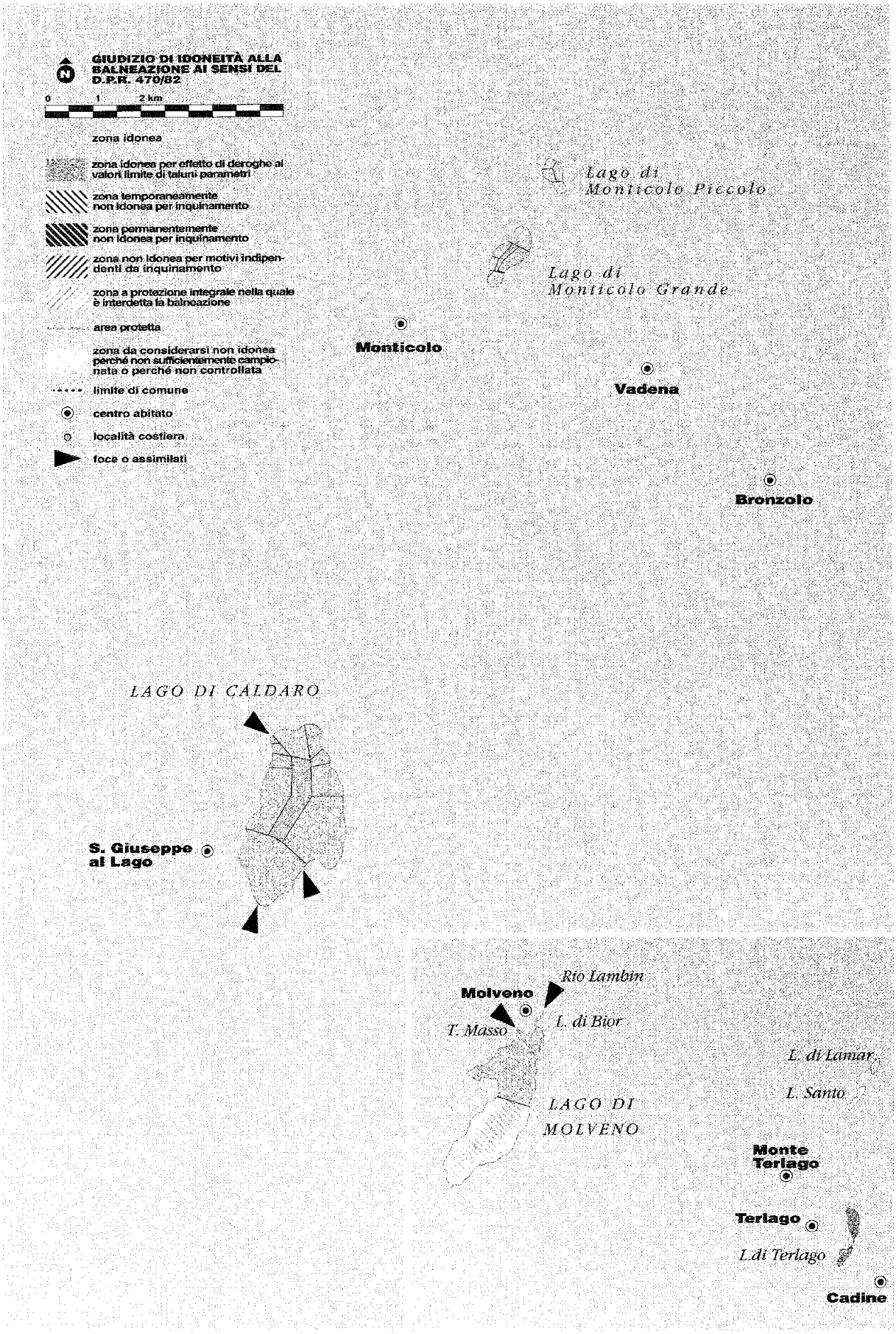
GIUDIZIO DI IDONEITÀ ALLA BALNEAZIONE AI SENSI DEL D.P.R. 470/82
0
1
2 km
zona idonea
zona idonea per effetto di deroghe ai valori limite di taluni parametri
zona temporaneamente non idonea per inquinamento
zona permanentemente non idonea per inquinamento
zona non idonea per motivi indipendenti da inquinamento
zona a protezione integrale nella quale è interdetta la balneazione
area protetta
zona da considerarsi non idonea perché non sufficientemente campionata o perché non controllata
limite di comune
centro abitato
località costiera
foce o assimilati
Lago di Monticolo Piccolo
Lago di Monticolo Grande
Monticolo
Vadena
Bronzolo
LAGO DI CALDARO
S. Giuseppe al Lago
Rio Lambin
Molveno
T. Masso
L. di Bior
L. di Lamar
L. Santo
LAGO DI MOLVENO
Monte Terlago
Terlago
L.di Terlago
Cadine

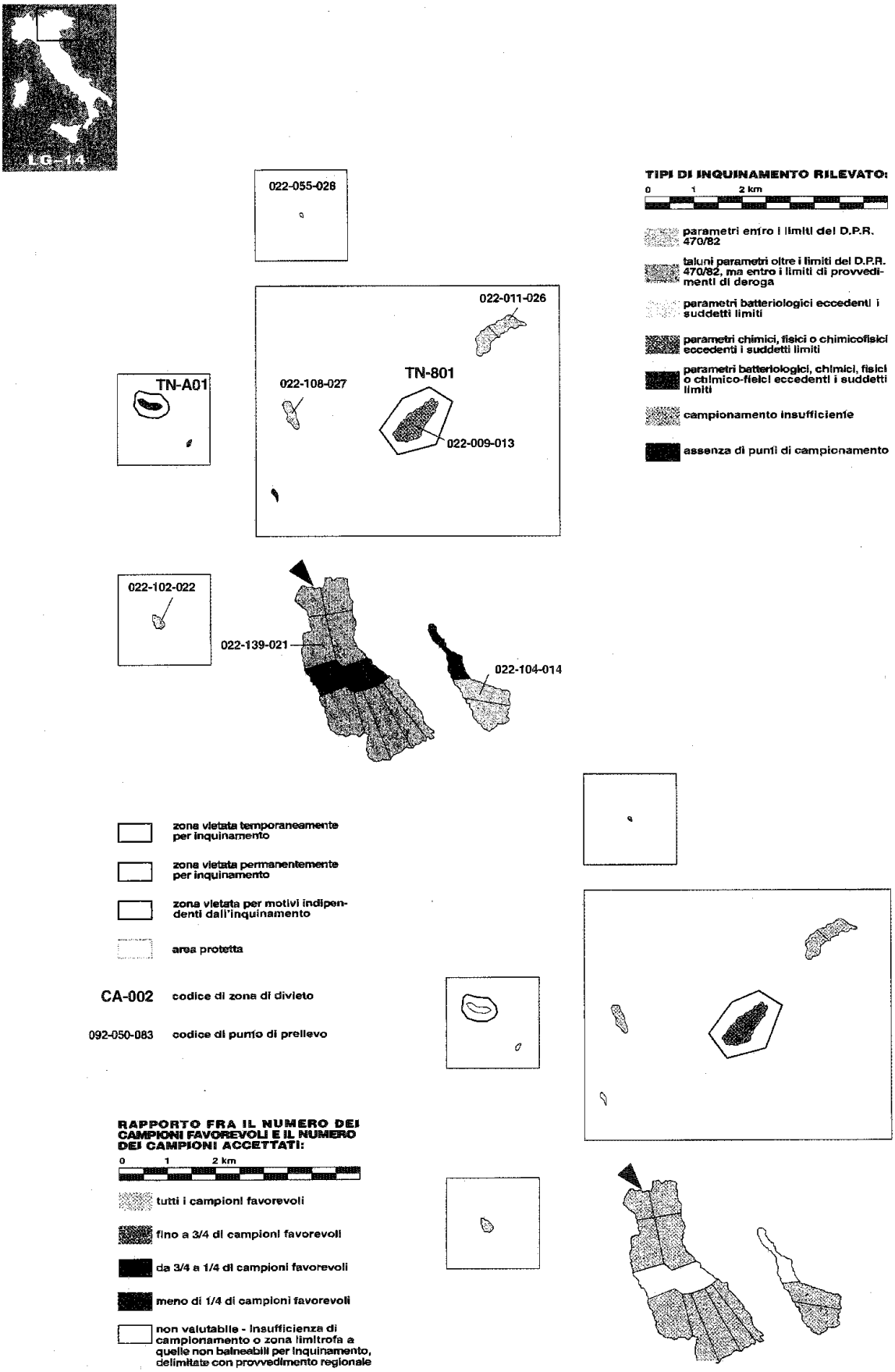
LG-14
022-055-028
TIPI DI INQUINAMENTO RILEVATO:
0 1 2 km
parametri entro i limiti del D.P.R. 470/82
taluni parametri oltre i limiti del D.P.R. 470/82, ma entro i limiti di provvedimenti di deroga
parametri batteriologici eccedenti i suddetti limiti
parametri chimici, fisici o chimicofisici eccedenti i suddetti limiti
parametri batteriologici, chimici, fisici o chimico-fisici eccedenti i suddetti limiti
campionamento insufficiente
assenza di punti di campionamento
022-011-026
TN-A01
022-108-027
TN-801
022-009-013
022-102-022
022-139-021
022-104-014
zona vietata temporaneamente per inquinamento
zona vietata permanentemente per inquinamento
zona vietata per motivi indipendenti dall'inquinamento
area protetta
CA-002 codice di zona di divieto
092-050-083 codice di punto di prelievo
RAPPORTO FRA IL NUMERO DEI CAMPIONI FAVOREVOLI E IL NUMERO DEI CAMPIONI ACCETTATI:
0 1 2 km
tutti i campioni favorevoli
fino a 3/4 di campioni favorevoli
da 3/4 a 1/4 di campioni favorevoli
meno di 1/4 di campioni favorevoli
non valutabile - insufficienza di campionamento o zona limitrofa a quelle non balneabili per inquinamento, delimitate con provvedimento regionale

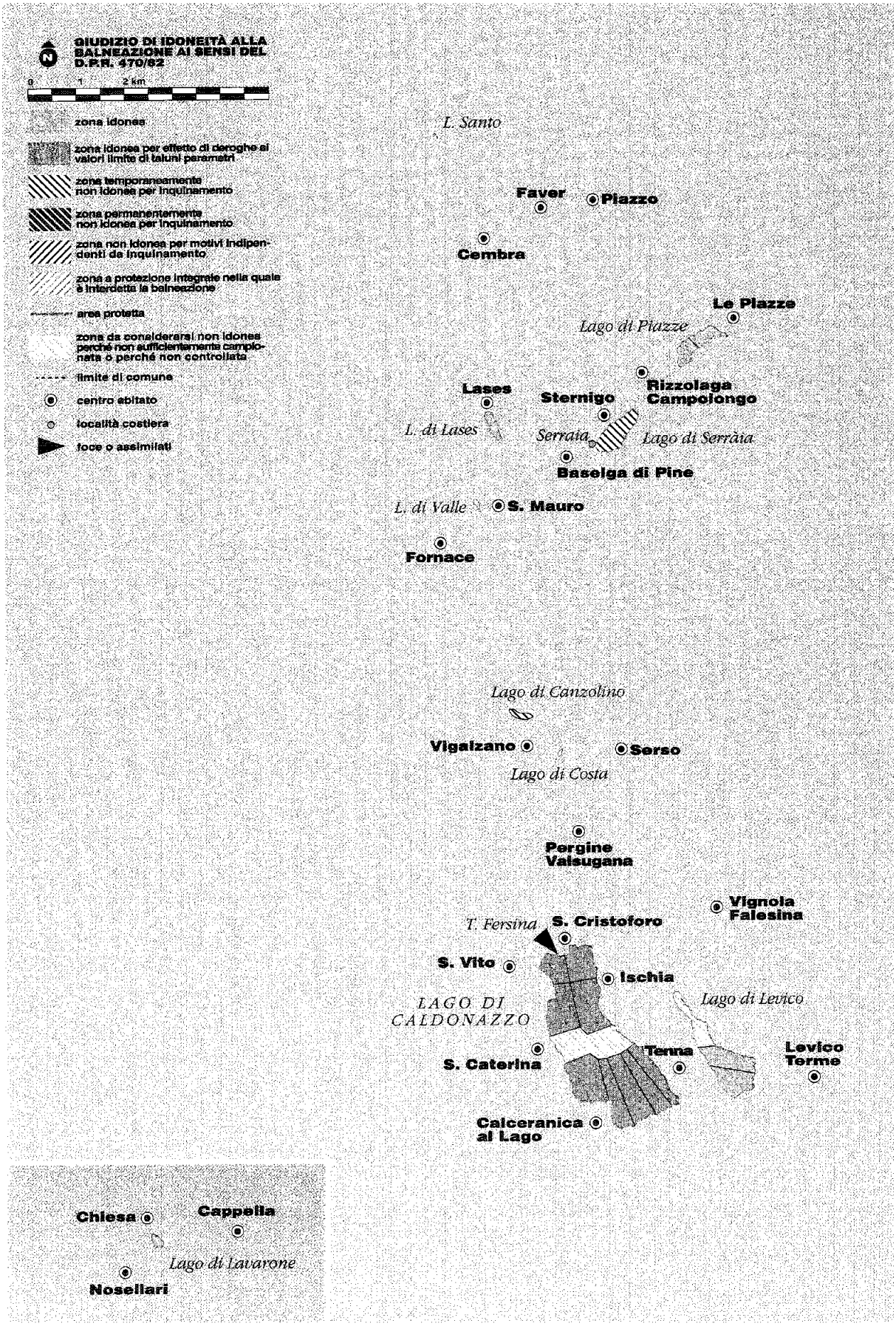
GIUDIZIO DI IDONEITÀ ALLA BALNEAZIONE AI SENSI DEL D.P.R. 470/82
0 1 2 km
zona idonea
zona idonea per effetto di deroghe ai valori limite di taluni parametri
zona temporaneamente non idonea per inquinamento
zona permanentemente non idonea per inquinamento
zona non idonea per motivi indipendenti da inquinamento
zona a protezione integrale nella quale è interdetta la balneazione
area protetta
zona da considerarsi non idonea perché non sufficientemente campionata o perché non controllata
limite di comune
centro abitato
località costiera
foce o assimilati
L. Santo
Faver
Piazzo
Cembra
Le Piazze
Lago di Piazze
Rizzolaga
Campolongo
Lases
Sternigo
L. di Lases
Serraia
Lago di Serràia
Baselga di Pine
L. di Valle
S. Mauro
Fornace
Lago di Canzolino
Vigalzano
Serso
Lago di Costa
Pergine Valsugana
Vignola Falesina
T. Fersina
S. Cristoforo
S. Vito
Ischia
LAGO DI CALDONAZZO
Lago di Levico
S. Caterina
Tenna
Levico Terme
Calceranica al Lago
Chiesa
Cappella
Lago di Lavarone
Nosellari



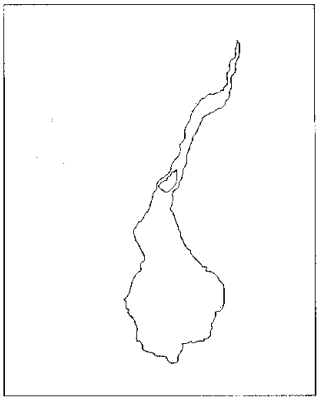

TIPI DI INQUINAMENTO RILEVATO:

0 1 2 km

parametri entro i limiti del D.P.R. 470/82

taluni parametri oltre i limiti del D.P.R. 470/82, ma entro i limiti di provvedimenti di deroga

parametri batteriologici eccedenti i suddetti limiti

parametri chimici, fisici o chimicofisici eccedenti i suddetti limiti

parametri batteriologici, chimici, fisici o chimico-fisici eccedenti i suddetti limiti

campionamento insufficiente

assenza di punti di campionamento

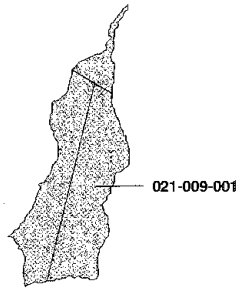

zona vietata temporaneamente per inquinamento

zona vietata permanentemente per inquinamento

zona vietata per motivi indipendenti dall'inquinamento

area protetta

CA-002 codice di zona di divieto

092-050-083 codice di punto di prelievo

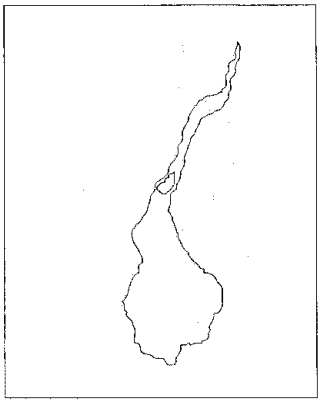

RAPPORTO FRA IL NUMERO DEI CAMPIONI FAVOREVOLI E IL NUMERO DEI CAMPIONI ACCETTATI:

0 1 2 km

tutti i campioni favorevoli

fino a 3/4 di campioni favorevoli

da 3/4 a 1/4 di campioni favorevoli

meno di 1/4 di campioni favorevoli

non valutabile - insufficienza di campionamento o zona limitrofa a quelle non balneabili per inquinamento, delimitate con provvedimento regionale



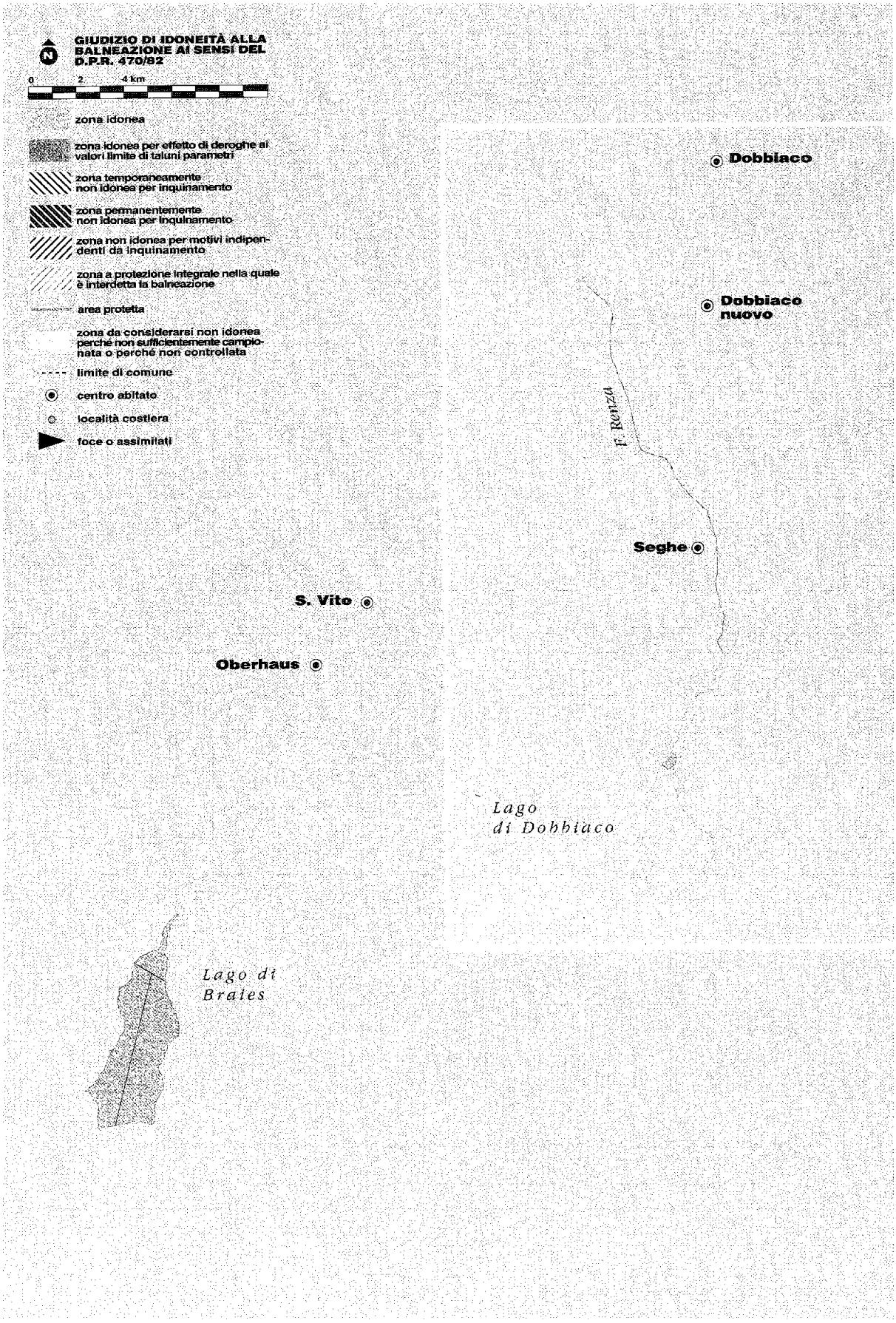
GIUDIZIO DI IDONEITÀ ALLA BALNEAZIONE AI SENSI DEL D.P.R. 470/82
0
2
4 km
zona idonea
zona idonea per effetto di deroghe ai valori limite di taluni parametri
zona temporaneamente non idonea per inquinamento
zona permanentemente non idonea per inquinamento
zona non idonea per motivi indipendenti da inquinamento
zona a protezione integrale nella quale è interdetta la balneazione
area protetta
zona da considerarsi non idonea perché non sufficientemente campionata o perché non controllata
limite di comune
centro abitato
località costiera
foce o assimilati
Dobbiaco
Dobbiaco nuovo
F. Renzo
Seghe
S. Vito
Oberhaus
Lago di Dobbiaco
Lago di Braies



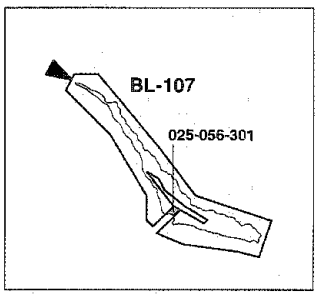

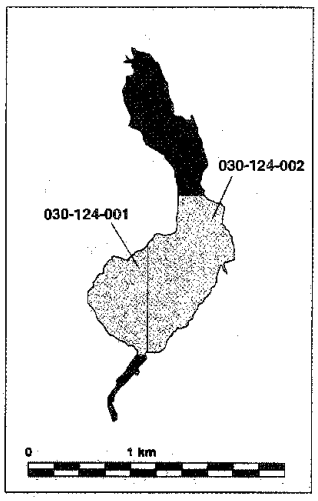

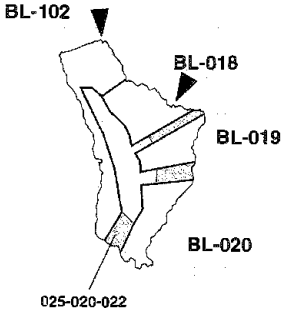

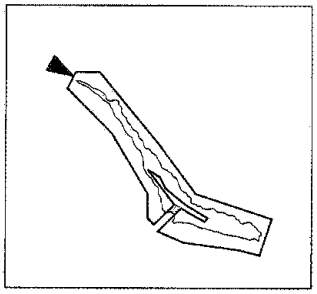

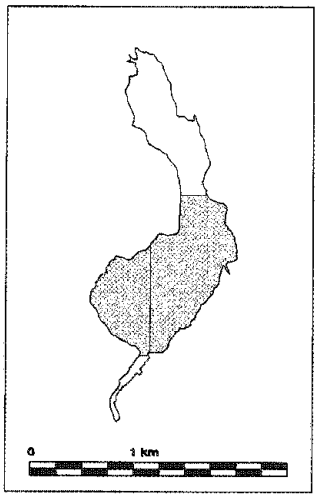

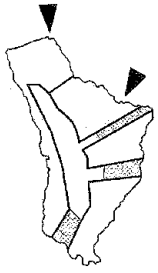

TIPI DI INQUINAMENTO RILEVATO:

0 1 2 km

parametri entro i limiti del D.P.R. 470/82

taluni parametri oltre i limiti del D.P.R. 470/82, ma entro i limiti di provvedimenti di deroga

parametri batteriologici eccedenti i suddetti limiti

parametri chimici, fisici o chimicofisici eccedenti i suddetti limiti

parametri batteriologici, chimici, fisici o chimico-fisici eccedenti i suddetti limiti

campionamento insufficienta

assenza di punti di campionamento

zona vietata tamporaneamente per inquinamento

zona vietata permanentemente per inquinamento

zona vietata per motivi indipendenti dall'inquinamento

area protetta

CA-002 codice di zona di divieto

092-050-083 codice di punto di prelievo

RAPPORTO FRA IL NUMERO DEI CAMPIONI FAVOREVOLI E IL NUMERO DEI CAMPIONI ACCETTATI:

0 1 2 km

tutti i campioni favorevoli

fino a 3/4 di campioni favorevoli

da 3/4 a 1/4 di campioni favorevoli

meno di 1/4 di campioni favorevoli

non valutabile - insufficienza di campionamento o zona limitrofa a quelle non balneabili per inquinamento, delimitate con provvedimento regionale

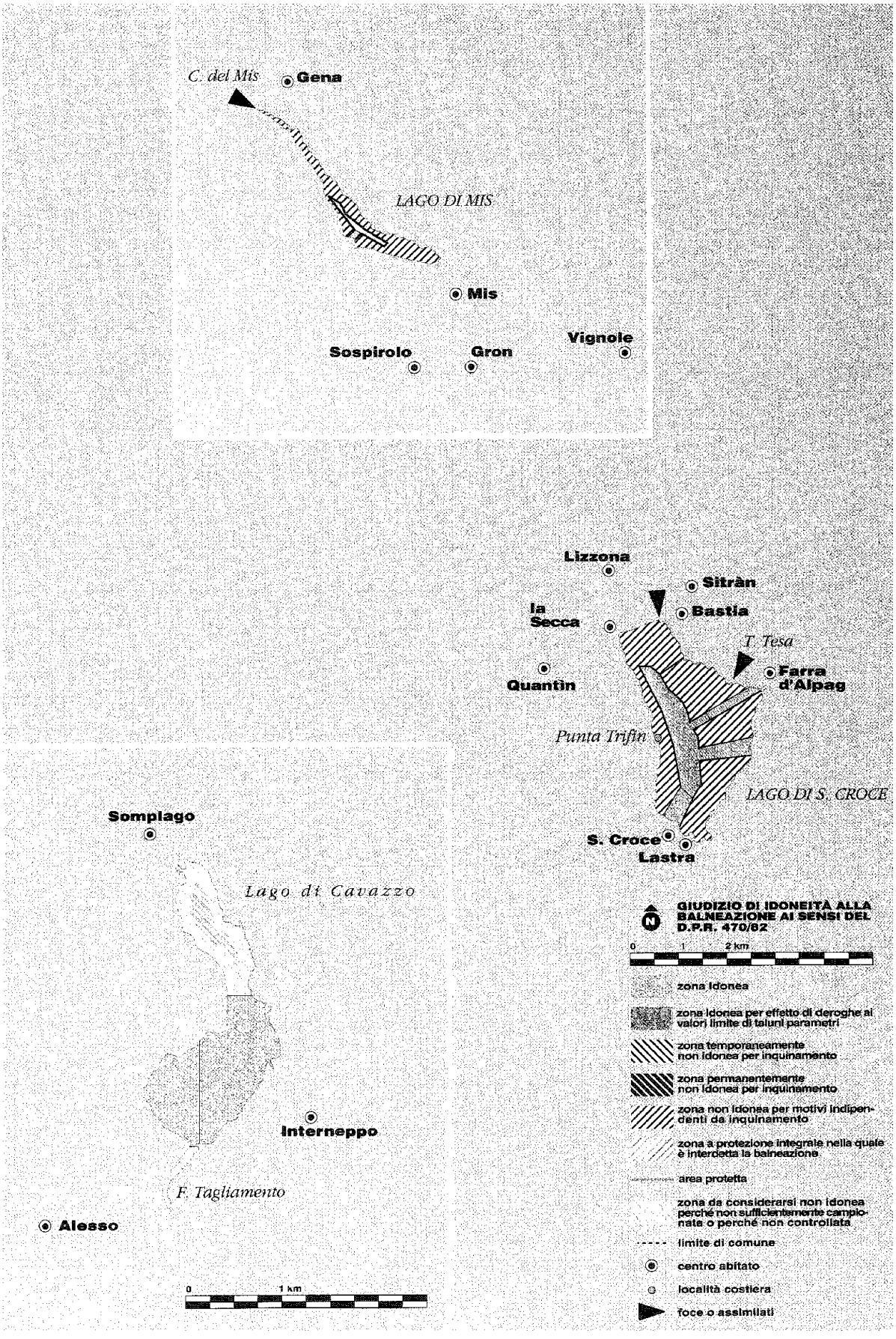
C. del Mis
Gena
LAGO DI MIS
Mis
Vignole
Sospirolo
Gron
Lizzona
Sitràn
la Secca
Bastia
T. Tesa
Farra d'Alpag
Quantin
Punta Trifin
LAGO DI S. CROCE
S. Croce
Lastra
Somplago
Lago di Cavazzo
Interneppo
F. Tagliamento
Alesso
0 1 km
GIUDIZIO DI IDONEITÀ ALLA BALNEAZIONE AI SENSI DEL D.P.R. 470/82
0 1 2 km
zona idonea
zona idonea per effetto di deroghe ai valori limite di taluni parametri
zona temporaneamente non idonea per inquinamento
zona permanentemente non idonea per inquinamento
zona non idonea per motivi indipendenti da inquinamento
zona a protezione integrale nella quale è interdetta la balneazione
area protetta
zona da considerarsi non idonea perché non sufficientemente campionata o perché non controllata
limite di comune
centro abitato
località costiera
foce o assimilati



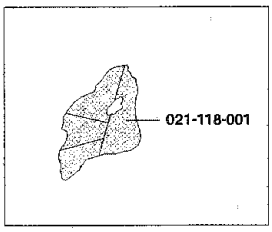

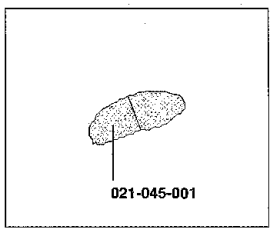

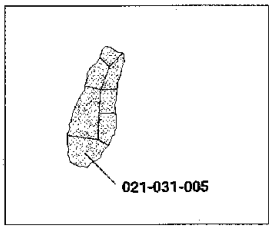

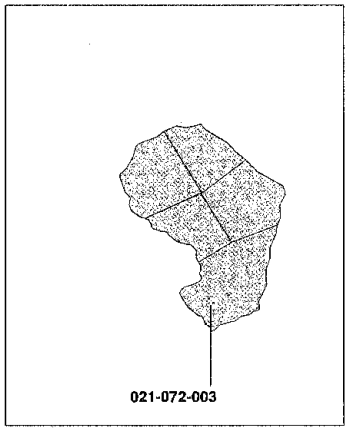

TIPI DI INQUINAMENTO RILEVATO:

0 0,5 km

parametri entro i limiti del D.P.R. 470/82

taluni parametri oltre i limiti del D.P.R. 470/82, ma entro i limiti di provvedimenti di deroga

parametri batteriologici eccedenti i suddetti limiti

parametri chimici, fisici o chimicofisici eccedenti i suddetti limiti

parametri batteriologici, chimici, fisici o chimico-fisici eccedenti i suddetti limiti

campionamento insufficiente

assenza di punti di campionamento

zona vietata temporaneamente per inquinamento

zona vietata permanentemente per inquinamento

zona vietata per motivi indipendenti dall'inquinamento

area protetta

CA-002 codice di zona di divieto

092-050-083 codice di punto di prelievo

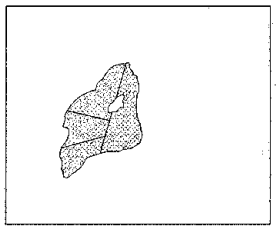

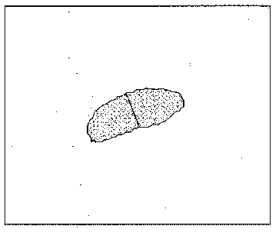

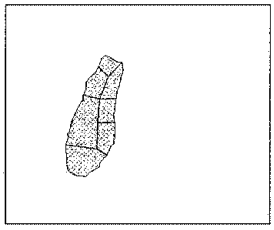

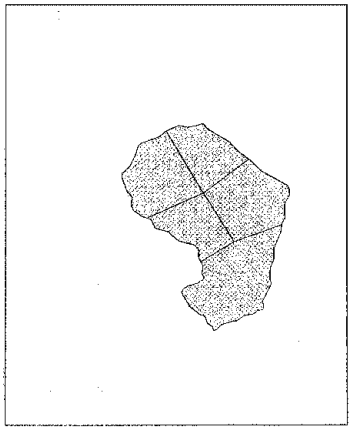

RAPPORTO FRA IL NUMERO DEI CAMPIONI FAVOREVOLI E IL NUMERO DEI CAMPIONI ACCETTATI:

0 0,5 km

tutti i campioni favorevoli

fino a 3/4 di campioni favorevoli

da 3/4 a 1/4 di campioni favorevoli

meno di 1/4 di campioni favorevoli

non valutabile - insufficienza di campionamento o zona limitrofa a quelle non balneabili per inquinamento, delimitate con provvedimento regionale


GIUDIZIO DI IDONEITÀ ALLA BALNEAZIONE AI SENSI DEL D.P.R. 470/82
0
0,25 km
zona idonea
zona idonea per effetto di deroghe ai valori limite di taluni parametri
zona temporaneamente non idonea per inquinamento
zona permanentemente non idonea per inquinamento
zona non idonea per motivi indipendenti da inquinamento
zona a protezione integrale nella quale è interdetta la balneazione
area protetta
zona da considerarsi non idonea perché non sufficientemente campionata o perché non controllata
limite di comune
centro abitato
località costiera
foce o assimilati
LAGO DI TRET
LAGO DI COSTALOVARA
LAGO FAVOGNA
LAGO DI FIE'

PAGINA BIANCA

LAGHI DEL CENTRO SUD

NELLE MARCHE

LAGO DI BORGIANO LG-18
LAGO DEL FIASTRONE LG-18

IN TOSCANA

LAGO DELL'ACCESA LG-20

IN UMBRIA

LAGO DI PIEDILUCO LG-23
LAGO TRASIMENO LG-20

NEL LAZIO

LAGO DI ALBANO LG-22
LAGO DI BOLSENA LG-21
LAGO DI BRACCIANO LG-19
LAGO DI MARTIGNANO LG-19
LAGO DI NEMI LG-22
LAGO DEL SALTO LG-23
LAGO DI SCANDARELLO LG-22
LAGO DI TURANO LG-23
LAGO DI VENTINA LG-23
LAGO DI VICO LG-19

IN PUGLIA

LAGO DI LESINA LG-24
LAGO DI VARANO LG-25

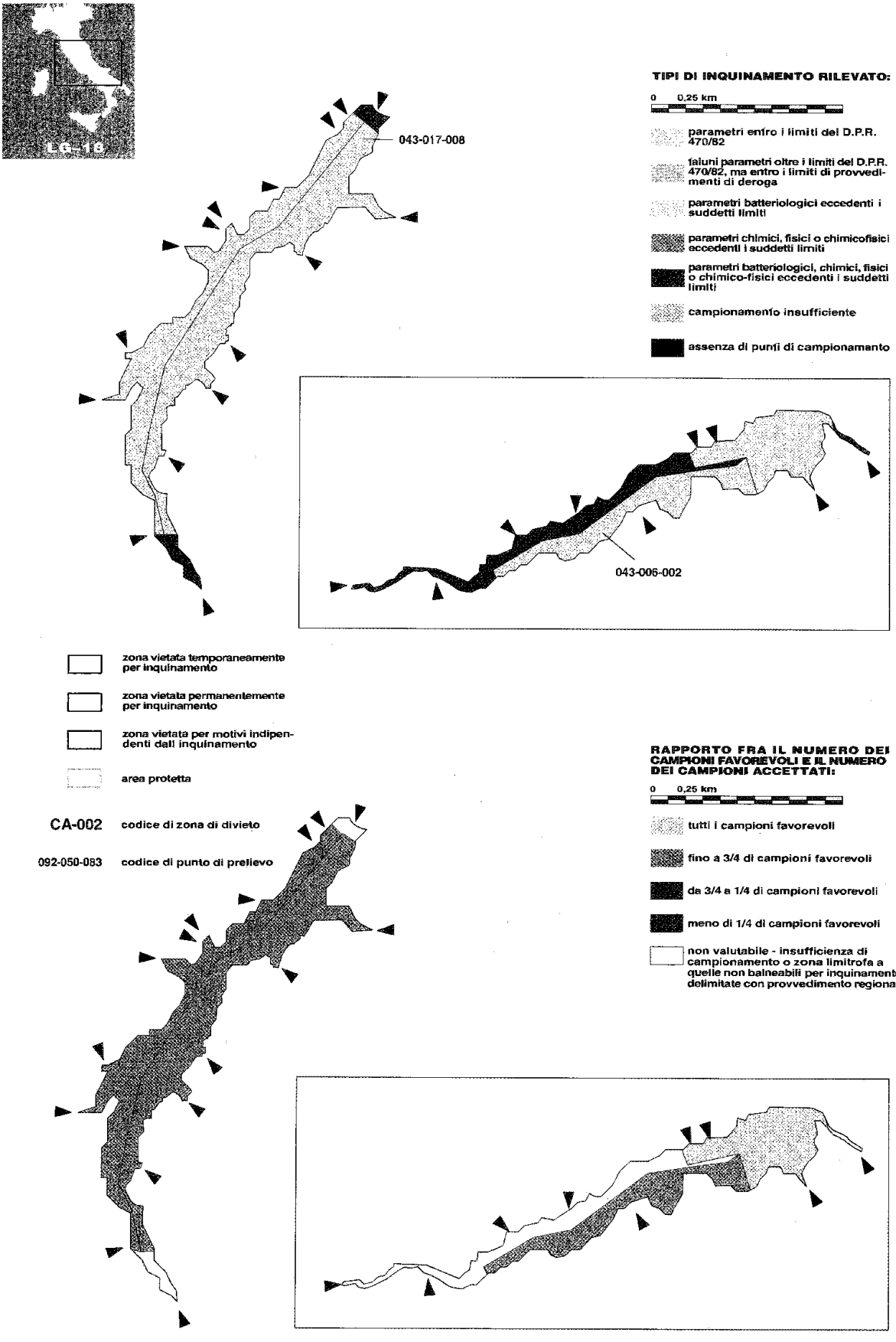
LG-16
043-017-008
TIPI DI INQUINAMENTO RILEVATO:
0 0,25 km
parametri entro i limiti del D.P.R. 470/82
taluni parametri oltre i limiti del D.P.R. 470/82, ma entro i limiti di provvedimenti di deroga
parametri batteriologici eccedenti i suddetti limiti
parametri chimici, fisici o chimicofisici eccedenti i suddetti limiti
parametri batteriologici, chimici, fisici o chimico-fisici eccedenti i suddetti limiti
campionamento insufficiente
assenza di punti di campionamento
043-006-002
zona vietata temporaneamente per inquinamento
zona vietata permanentemente per inquinamento
zona vietata per motivi indipendenti dall inquinamento
area protetta
CA-002 codice di zona di divieto
092-050-083 codice di punto di prelievo
RAPPORTO FRA IL NUMERO DEI CAMPIONI FAVOREVOLI E IL NUMERO DEI CAMPIONI ACCETTATI:
0 0,25 km
tutti i campioni favorevoli
fino a 3/4 di campioni favorevoli
da 3/4 a 1/4 di campioni favorevoli
meno di 1/4 di campioni favorevoli
non valutabile - insufficienza di campionamento o zona limitrofa a quelle non balneabili per inquinamento, delimitate con provvedimento regionale

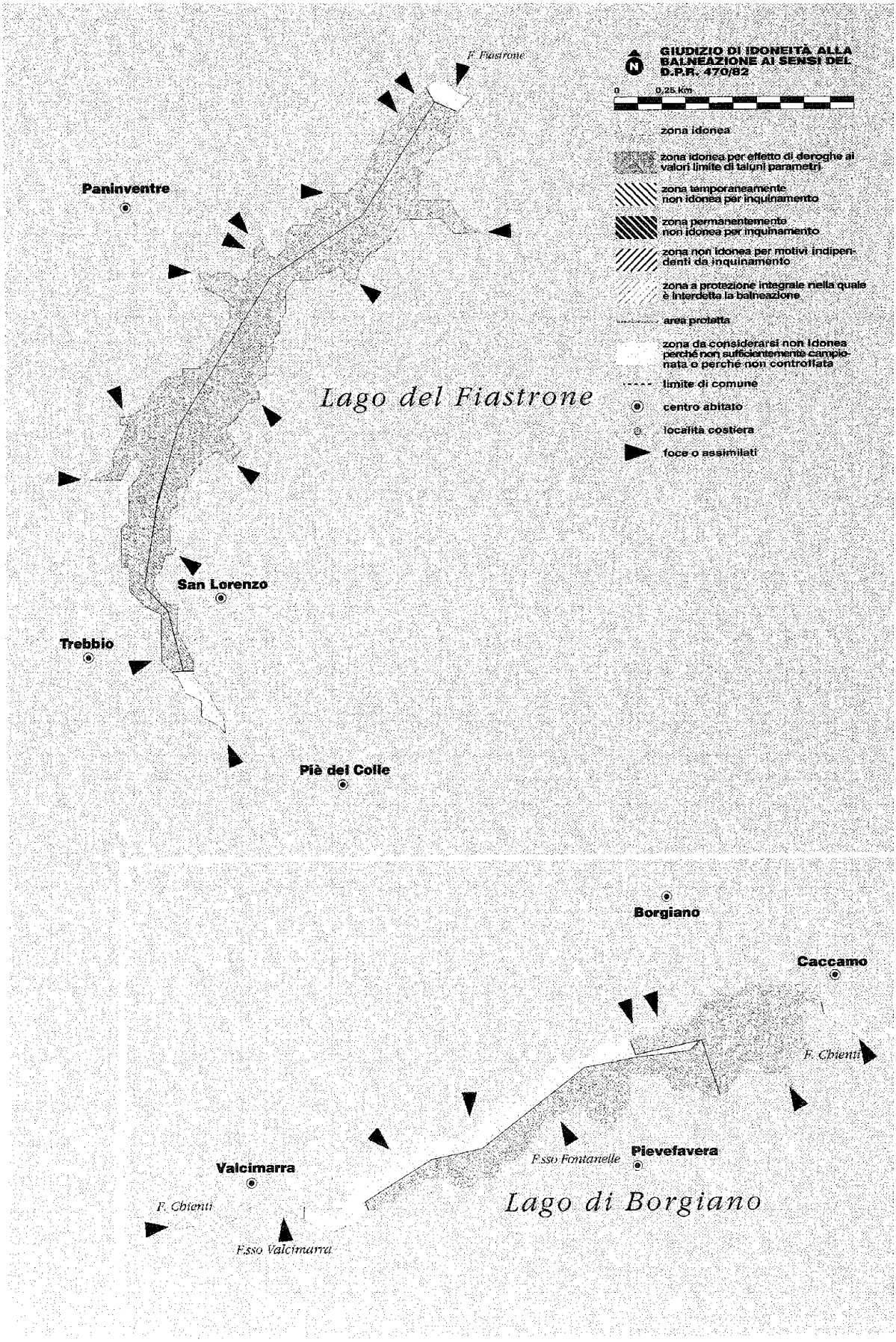
F. Fiastrone
Paninventre
Lago del Fiastrone
San Lorenzo
Trebbio
Piè del Colle
GIUDIZIO DI IDONEITÀ ALLA BALNEAZIONE AI SENSI DEL D.P.R. 470/82
0
0,25 Km
zona idonea
zona idonea per effetto di deroghe ai valori limite di taluni parametri
zona temporaneamente non idonea per inquinamento
zona permanentemente non idonea per inquinamento
zona non idonea per motivi indipendenti da inquinamento
zona a protezione integrale nella quale è interdetta la balneazione
area protetta
zona da considerarsi non idonea perché non sufficientemente campionata o perché non controllata
limite di comune
centro abitato
località costiera
foce o assimilati
Borgiano
Caccamo
F. Chienti
F.sso Fontanelle
Pievefavera
Valcimarra
F. Chienti
F.sso Valcimarra
Lago di Borgiano



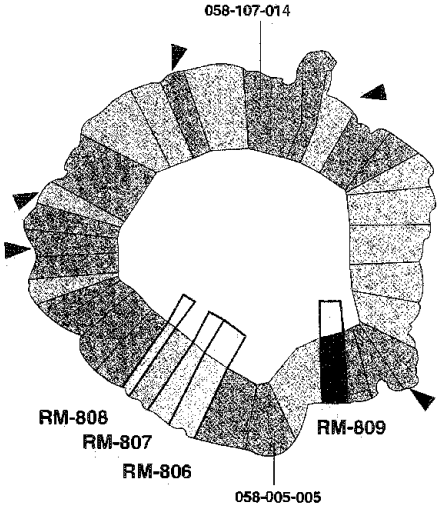

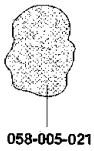

TIPI DI INQUINAMENTO RILEVATO:

0 1 2 km

- parametri entro i limiti del D.P.R. 470/82
- taluni parametri oltre i limiti del D.P.R. 470/82, ma entro i limiti di provvedimenti di deroga
- parametri batteriologici eccedenti i suddetti limiti
- parametri chimici, fisici o chimicofisici eccedenti i suddetti limiti
- parametri batteriologici, chimici, fisici o chimico-fisici eccedenti i suddetti limiti
- campionamento insufficiente
- assenza di punti di campionamento

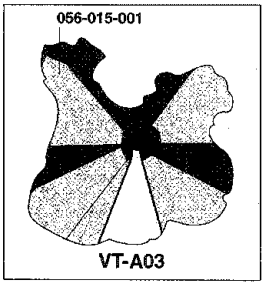

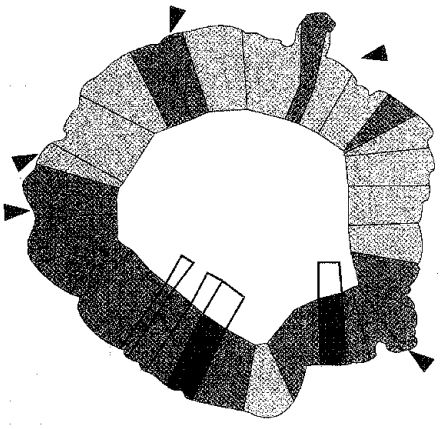



- zona vietata temporaneamente per inquinamento
- zona vietata permanentemente per inquinamento
- zona vietata per motivi indipendenti dall'inquinamento
- area protetta

CA-002 codice di zona di divieto

092-050-083 codice di punto di prelievo

RAPPORTO FRA IL NUMERO DEI CAMPIONI FAVOREVOLI E IL NUMERO DEI CAMPIONI ACCETTATI:

0 2 4 km

- tutti i campioni favorevoli
- fino a 3/4 di campioni favorevoli
- da 3/4 a 1/4 di campioni favorevoli
- meno di 1/4 di campioni favorevoli
- non valutabile - insufficienza di campionamento o zona limitrofa a quelle non balneabili per inquinamento, delimitate con provvedimento regionale

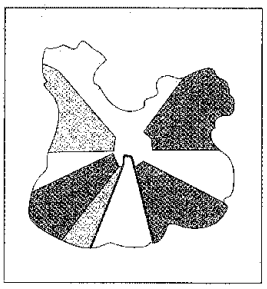

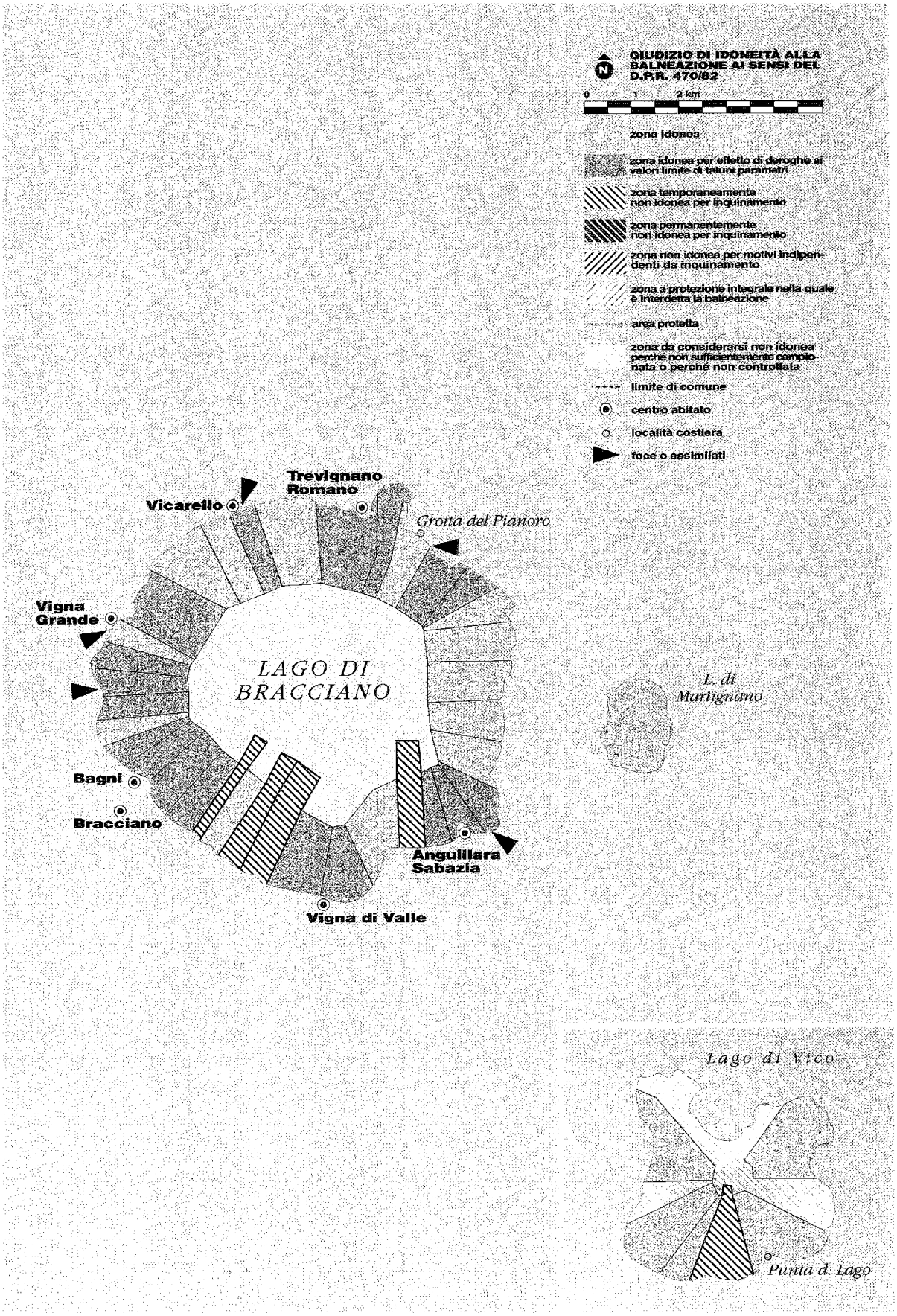
GIUDIZIO DI IDONEITÀ ALLA BALNEAZIONE AI SENSI DEL D.P.R. 470/82
0
1
2 km
zona idonea
zona idonea per effetto di deroghe ai valori limite di taluni parametri
zona temporaneamente non idonea per inquinamento
zona permanentemente non idonea per inquinamento
zona non idonea per motivi indipendenti da inquinamento
zona a protezione integrale nella quale è interdetta la balneazione
area protetta
zona da considerarsi non idonea perché non sufficientemente campionata o perché non controllata
limite di comune
centro abitato
località costiera
foce o assimilati
Trevignano Romano
Vicarello
Grotta del Pianoro
Vigna Grande
LAGO DI BRACCIANO
Bagni
Bracciano
Anguillara Sabazia
Vigna di Valle
L. di Martignano
Lago di Vico
Punta d. Lago



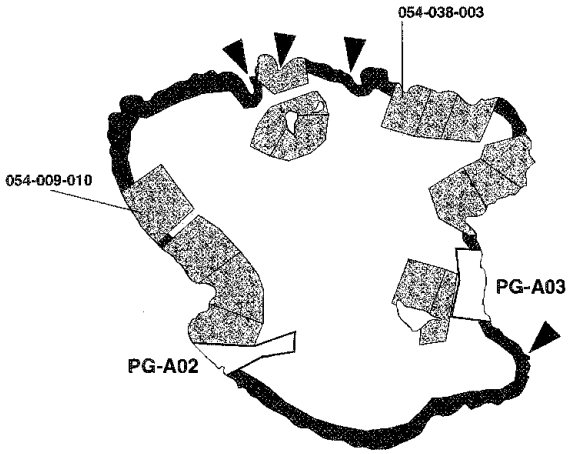

TIPI DI INQUINAMENTO RILEVATO:

0 1 2 km

parametri entro i limiti del D.P.R. 470/82

taluni parametri oltre i limiti del D.P.R. 470/82, ma entro i limiti di provvedimenti di deroga

parametri batteriologici eccedenti i suddetti limiti

parametri chimici, fisici o chimicofisici eccedenti i suddetti limiti

parametri batteriologici, chimici, fisici o chimico-fisici eccedenti i suddetti limiti

campionamento insufficiente

assenza di punti di campionamento

zona vietata temporaneamente per inquinamento

zona vietata permanentemente per inquinamento

zona vietata per motivi indipendenti dall'inquinamento

area protetta

CA-002 codice di zona di divieto

092-050-083 codice di punto di prelievo

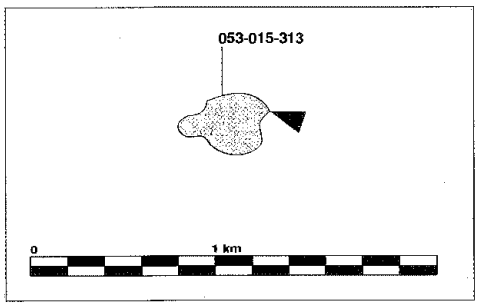

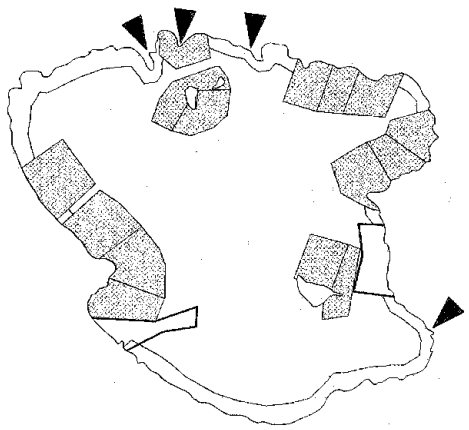

RAPPORTO FRA IL NUMERO DEI CAMPIONI FAVOREVOLI E IL NUMERO DEI CAMPIONI ACCETTATI:

0 1 2 km

tutti i campioni favorevoli

fino a 3/4 di campioni favorevoli

da 3/4 a 1/4 di campioni favorevoli

meno di 1/4 di campioni favorevoli

non valutabile - insufficienza di campionamento o zona limitrofa a quelle non balneabili per inquinamento, delimitate con provvedimento regionale

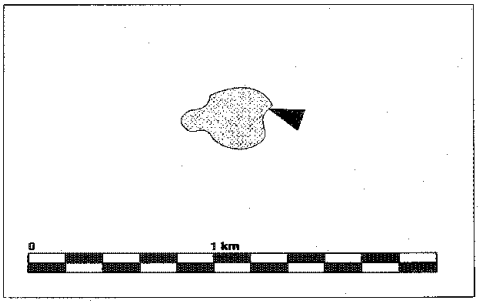

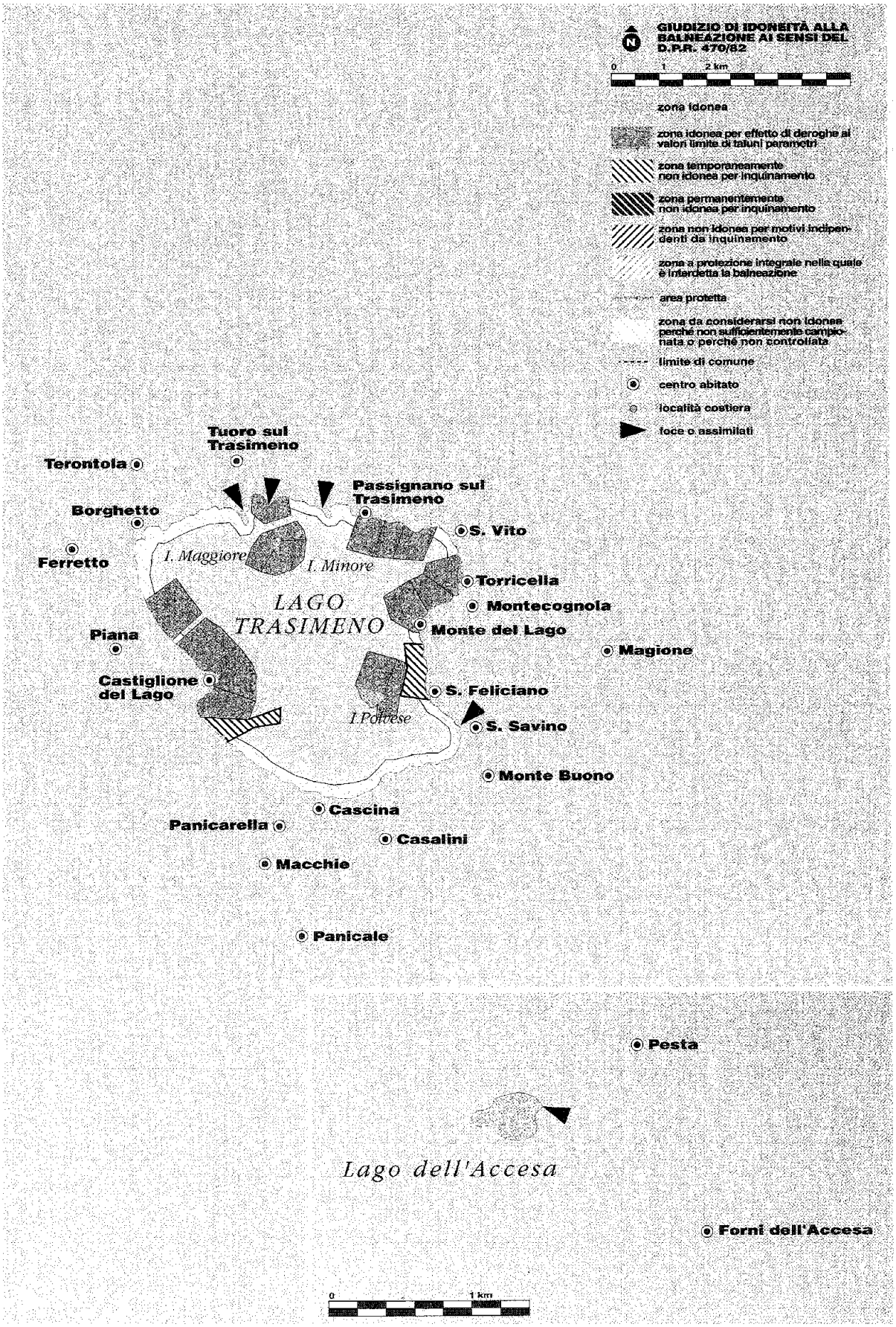
GIUDIZIO DI IDONEITÀ ALLA BALNEAZIONE AI SENSI DEL D.P.R. 470/82
0
1
2 km
zona idonea
zona idonea per effetto di deroghe ai valori limite di taluni parametri
zona temporaneamente non idonea per inquinamento
zona permanentemente non idonea per inquinamento
zona non idonea per motivi indipendenti da inquinamento
zona a protezione integrale nella quale è interdetta la balneazione
area protetta
zona da considerarsi non idonea perché non sufficientemente campionata o perché non controllata
limite di comune
centro abitato
località costiera
foce o assimilati
Tuoro sul Trasimeno
Terontola
Passignano sul Trasimeno
Borghetto
S. Vito
Ferretto
I. Maggiore
I. Minore
LAGO TRASIMENO
Torricella
Montecognola
Monte del Lago
Piana
Magione
Castiglione del Lago
S. Feliciano
I. Polvese
S. Savino
Monte Buono
Cascina
Panicarella
Casalini
Macchie
Panicale
Pesta
Lago dell'Accesa
Forni dell'Accesa
0
1 km



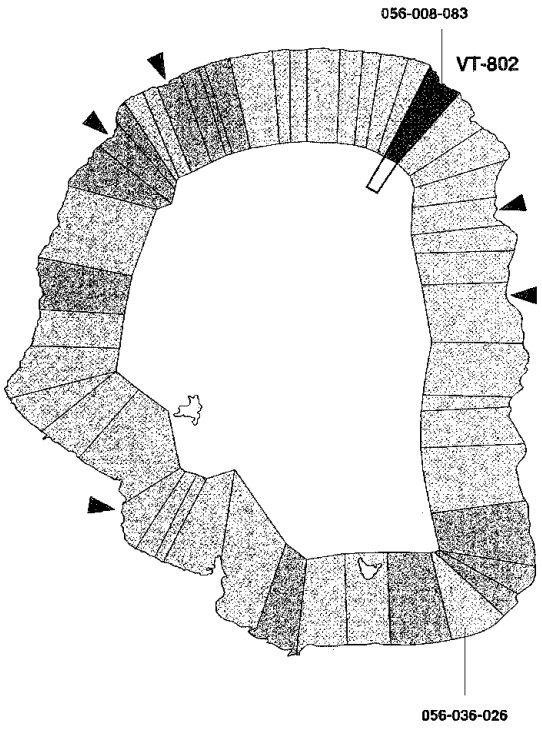

TIPI DI INQUINAMENTO RILEVATO:

0 1 2 km

- parametri entro i limiti del D.P.R. 470/82
- taluni parametri oltre i limiti del D.P.R. 470/82, ma entro i limiti di provvedimenti di deroga
- parametri batteriologici eccedenti i suddetti limiti
- parametri chimici, fisici o chimicofisici eccedenti i suddetti limiti
- parametri batteriologici, chimici, fisici o chimico-fisici eccedenti i suddetti limiti
- campionamento insufficiente
- assenza di punti di campionamento
- zona vietata temporaneamente per inquinamento
- zona vietata permanentemente per inquinamento
- zona vietata per motivi indipendenti dall'inquinamento
- area protetta

CA-002 codice di zona di divieto

092-050-083 codice di punto di prelievo

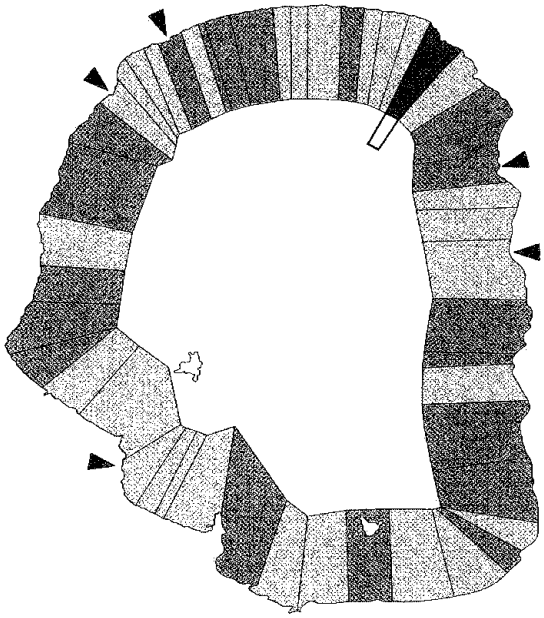

RAPPORTO FRA IL NUMERO DEI CAMPIONI FAVOREVOLI E IL NUMERO DEI CAMPIONI ACCETTATI:

0 1 2 km

- tutti i campioni favorevoli
- fino a 3/4 di campioni favorevoli
- da 3/4 a 1/4 di campioni favorevoli
- meno di 1/4 di campioni favorevoli
- non valutabile - insufficienza di campionamento o zona limitrofa a quelle non balneabili per inquinamento, delimitate con provvedimento regionale

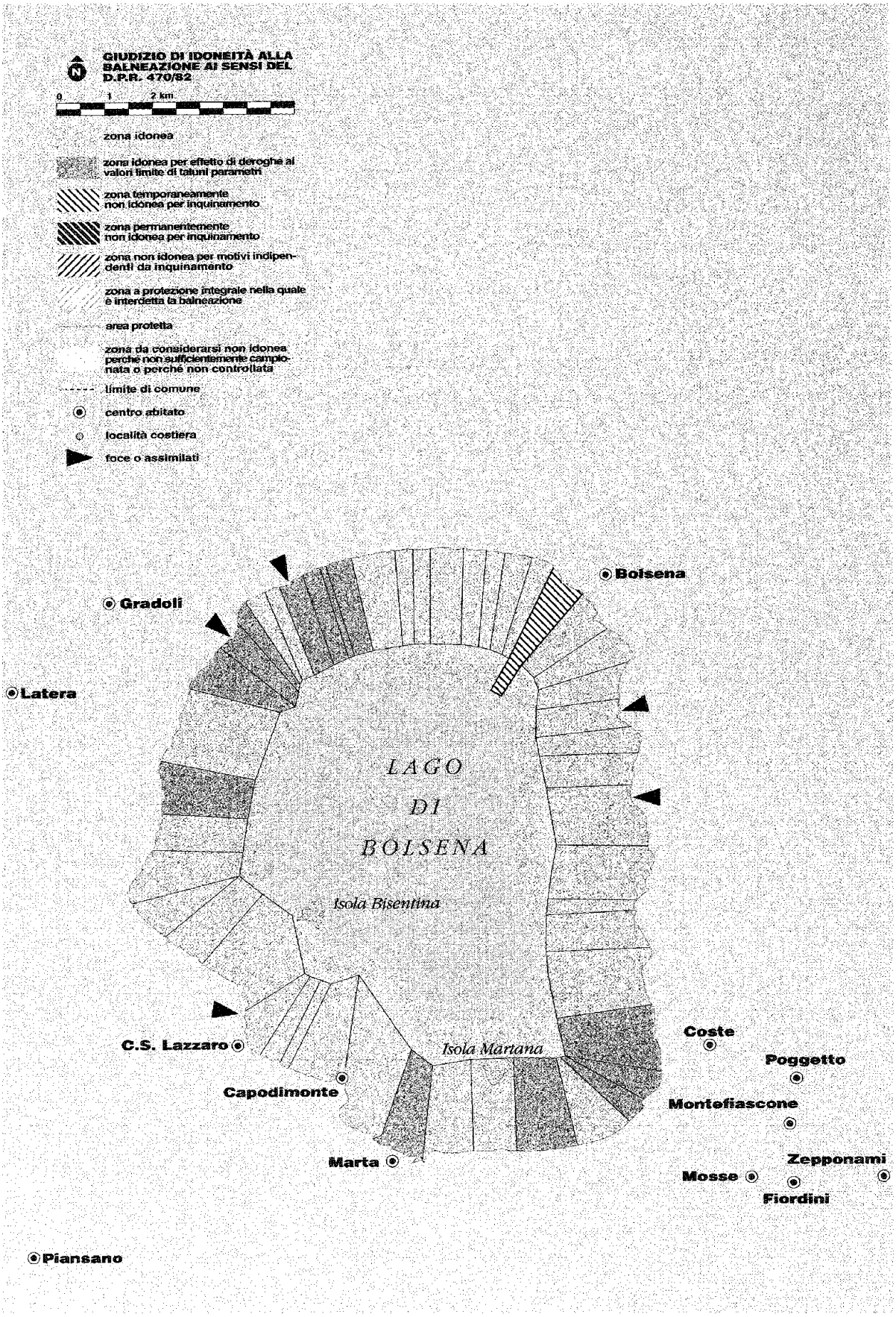
GIUDIZIO DI IDONEITÀ ALLA BALNEAZIONE AI SENSI DEL D.P.R. 470/82
0
1
2 km
zona idonea
zona idonea per effetto di deroghe ai valori limite di taluni parametri
zona temporaneamente non idonea per inquinamento
zona permanentemente non idonea per inquinamento
zona non idonea per motivi indipendenti da inquinamento
zona a protezione integrale nella quale è interdetta la balneazione
area protetta
zona da considerarsi non idonea perché non sufficientemente campionata o perché non controllata
limite di comune
centro abitato
località costiera
foce o assimilati
Bolsena
Gradoli
Latera
LAGO
DI
BOLSENA
Isola Bisentina
Isola Martana
C.S. Lazzaro
Capodimonte
Marta
Coste
Poggetto
Montefiascone
Zepponami
Mosse
Fiordini
Piansano



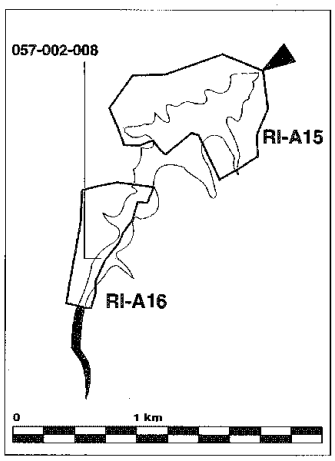

TIPI DI INQUINAMENTO RILEVATO:

0 1 2 km

parametri entro i limiti del D.P.R. 470/82

taluni parametri oltre i limiti del D.P.R. 470/82, ma entro i limiti di provvedimenti di deroga

parametri batteriologici eccedenti i suddetti limiti

parametri chimici, fisici o chimicofisici eccedenti i suddetti limiti

parametri batteriologici, chimici, fisici o chimico-fisici eccedenti i suddetti limiti

RI-606 campionamento insufficiente

assenza di punti di campionamento

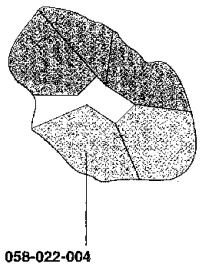

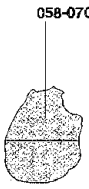

zona vietata temporaneamente per inquinamento

zona vietata permanentemente per inquinamento

zona vietata per motivi indipendenti dall'inquinamento

area protetta

CA-002 codice di zona di divieto

092-050-083 codice di punto di prelievo

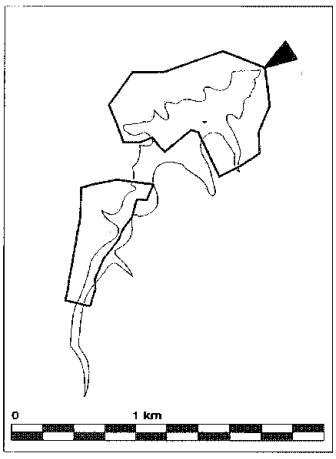

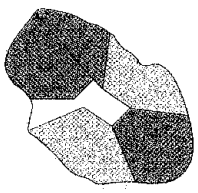

RAPPORTO FRA IL NUMERO DEI CAMPIONI FAVOREVOLI E IL NUMERO DEI CAMPIONI ACCETTATI:

0 1 2 km

tutti i campioni favorevoli

fino a 3/4 di campioni favorevoli

da 3/4 a 1/4 di campioni favorevoli

meno di 1/4 di campioni favorevoli

non valutabile - insufficienza di campionamento o zona limitrofa a quelle non balneabili per inquinamento, delimitate con provvedimento regionale

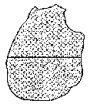

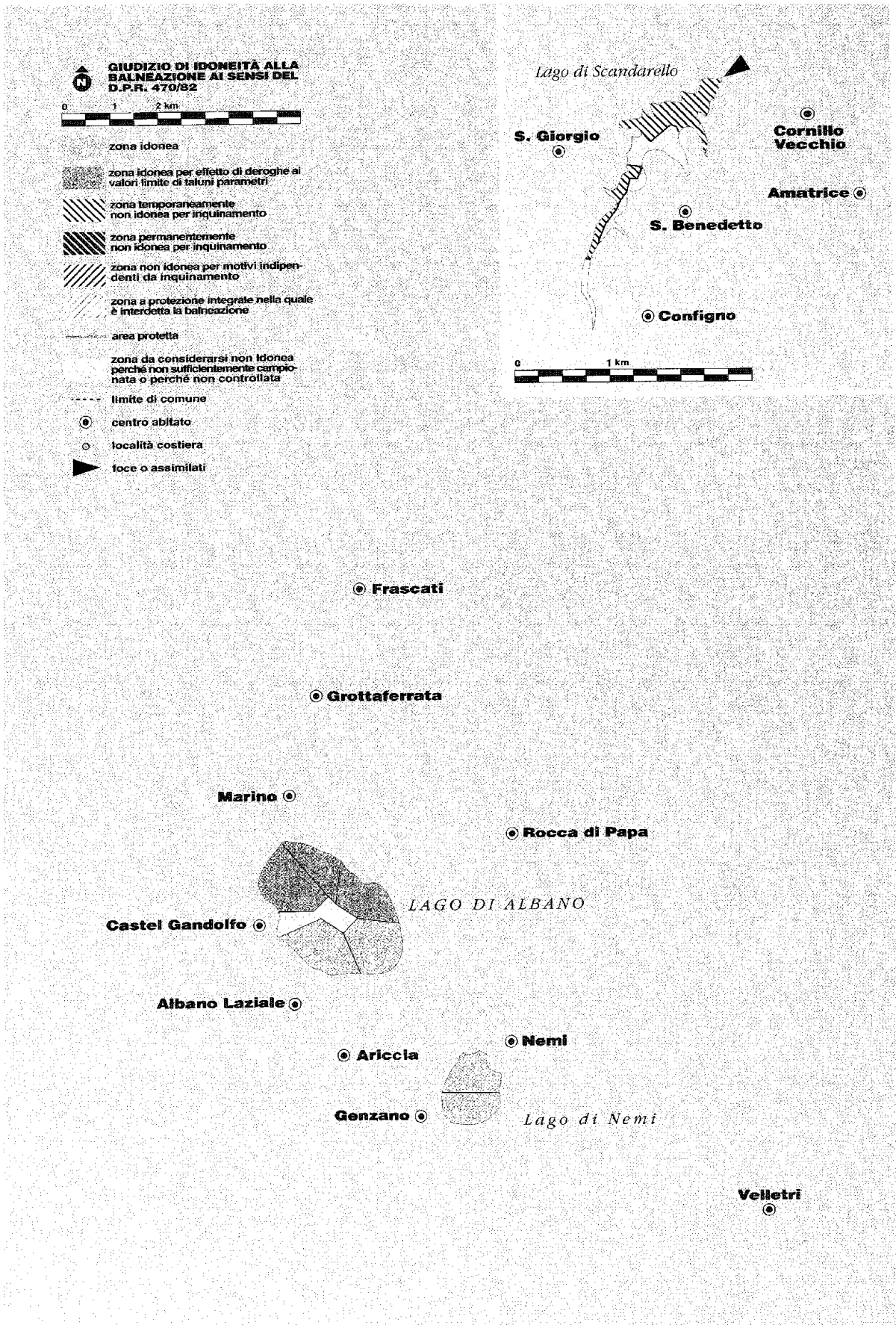
GIUDIZIO DI IDONEITÀ ALLA BALNEAZIONE AI SENSI DEL D.P.R. 470/82
0 1 2 km
zona idonea
zona idonea per effetto di deroghe ai valori limite di taluni parametri
zona temporaneamente non idonea per inquinamento
zona permanentemente non idonea per inquinamento
zona non idonea per motivi indipendenti da inquinamento
zona a protezione integrale nella quale è interdetta la balneazione
area protetta
zona da considerarsi non idonea perché non sufficientemente campionata o perché non controllata
limite di comune
centro abitato
località costiera
foce o assimilati
Lago di Scandarello
S. Giorgio
Cornillo Vecchio
Amatrice
S. Benedetto
Configno
0 1 km
Frascati
Grottaferrata
Marino
Rocca di Papa
LAGO DI ALBANO
Castel Gandolfo
Albano Laziale
Nemi
Ariccia
Genzano
Lago di Nemi
Velletri



TIPI DI INQUINAMENTO RILEVATO:

0 1 2 km

parametri entro i limiti del D.P.R. 470/82

taluni parametri oltre i limiti del D.P.R. 470/82, ma entro i limiti di provvedimenti di deroga

parametri batteriologici eccedenti i suddetti limiti

parametri chimici, fisici o chimicofisici eccedenti i suddetti limiti

parametri batteriologici, chimici, fisici o chimico-fisici eccedenti i suddetti limiti

campionamento insufficiente

assenza di punti di campionamento

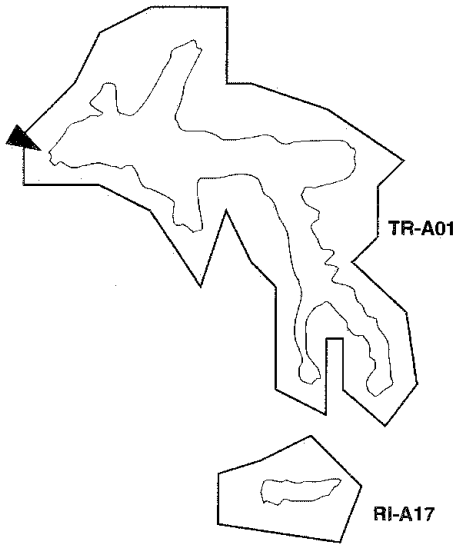

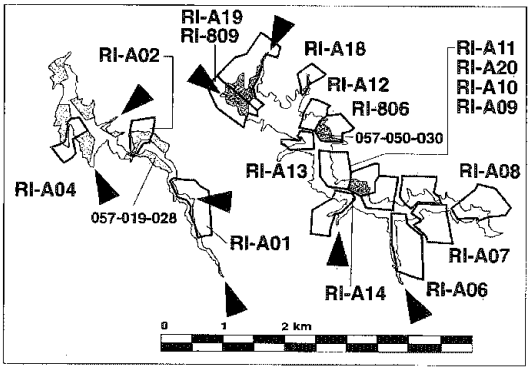

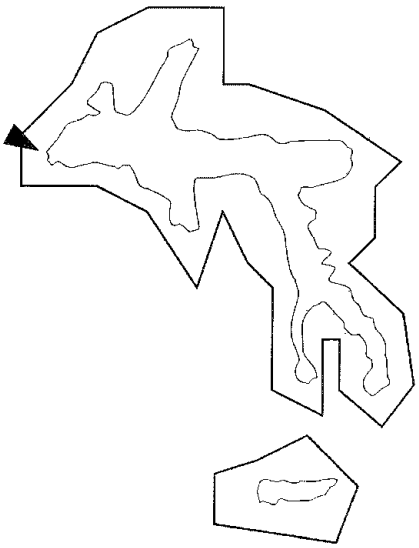

zona vietata temporaneamente per inquinamento

zona vietata permanentemente per inquinamento

zona vietata per motivi indipendenti dall inquinamento

area protetta

CA-002 codice di zona di divieto

092-050-083 codice di punto di prelievo

RAPPORTO FRA IL NUMERO DEI CAMPIONI FAVOREVOLI E IL NUMERO DEI CAMPIONI ACCETTATI:

0 1 2 km

tutti i campioni favorevoli

fino a 3/4 di campioni favorevoli

da 3/4 a 1/4 di campioni favorevoli

meno di 1/4 di campioni favorevoli

non valutabile - insufficienza di campionamento o zona limitrofa a quelle non balneabili per inquinamento, delimitate con provvedimento regionale

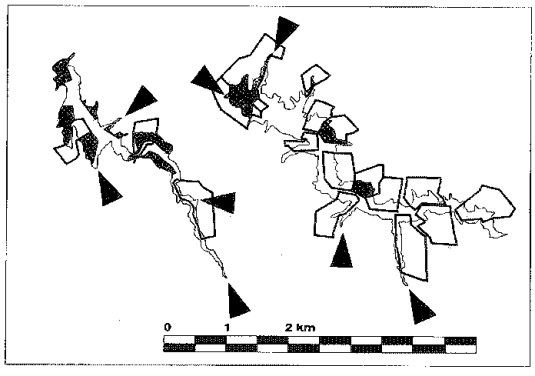

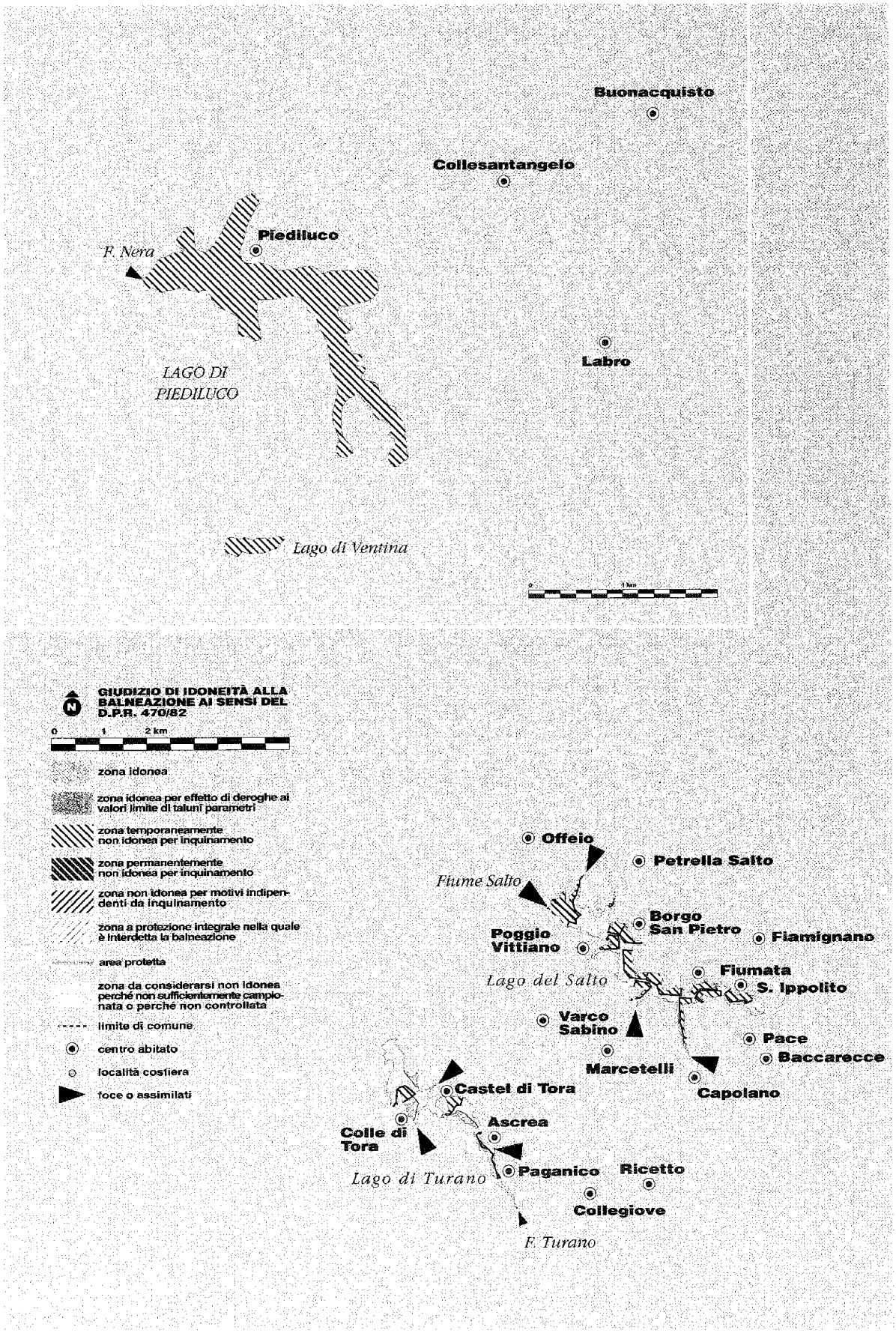
Buonacquisto
Collesantangelo
Piediluco
F. Nera
LAGO DI PIEDILUCO
Labro
Lago di Ventina
0
1 km
GIUDIZIO DI IDONEITÀ ALLA BALNEAZIONE AI SENSI DEL D.P.R. 470/82
0 1 2 km
zona idonea
zona idonea per effetto di deroghe ai valori limite di taluni parametri
zona temporaneamente non idonea per inquinamento
zona permanentemente non idonea per inquinamento
zona non idonea per motivi indipendenti da inquinamento
zona a protezione integrale nella quale è interdetta la balneazione
area protetta
zona da considerarsi non idonea perché non sufficientemente campionata o perché non controllata
limite di comune
centro abitato
località costiera
foce o assimilati
Offeio
Petrella Salto
Fiume Salto
Borgo San Pietro
Fiamignano
Poggio Vittiano
Lago del Salto
Fiumata
S. Ippolito
Varco Sabino
Pace
Baccarecce
Marcetelli
Capolano
Castel di Tora
Ascrea
Colle di Tora
Lago di Turano
Paganico
Ricetto
Collegiove
F. Turano



TIPI DI INQUINAMENTO RILEVATO:

0 2 4 km

- parametri entro i limiti del D.P.R. 470/82
- taluni parametri oltre i limiti del D.P.R. 470/82, ma entro i limiti di provvedimenti di deroga
- parametri batteriologici eccedenti i suddetti limiti
- parametri chimici, fisici o chimicofisici eccedenti i suddetti limiti
- parametri batteriologici, chimici, fisici o chimico-fisici eccedenti i suddetti limiti
- campionamento insufficiente
- assenza di punti di campionamento

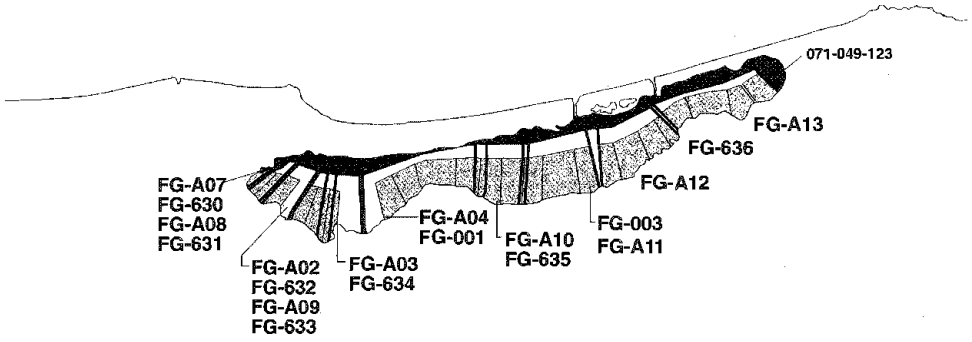

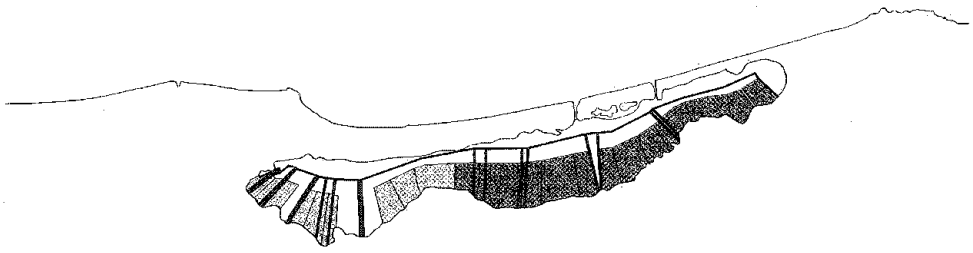

- zona vietata temporaneamente per inquinamento
- zona vietata permanentemente per inquinamento
- zona vietata per motivi indipendenti dall'inquinamento
- area protetta

CA-002 codice di zona di divieto

092-050-083 codice di punto di prelievo

RAPPORTO FRA IL NUMERO DEI CAMPIONI FAVOREVOLI E IL NUMERO DEI CAMPIONI ACCETTATI:

0 2 4 km

- tutti i campioni favorevoli
- fino a 3/4 di campioni favorevoli
- da 3/4 a 1/4 di campioni favorevoli
- meno di 1/4 di campioni favorevoli
- non valutabile - insufficienza di campionamento o zona limitrofa a quelle non balneabili per inquinamento, delimitate con provvedimento regionale

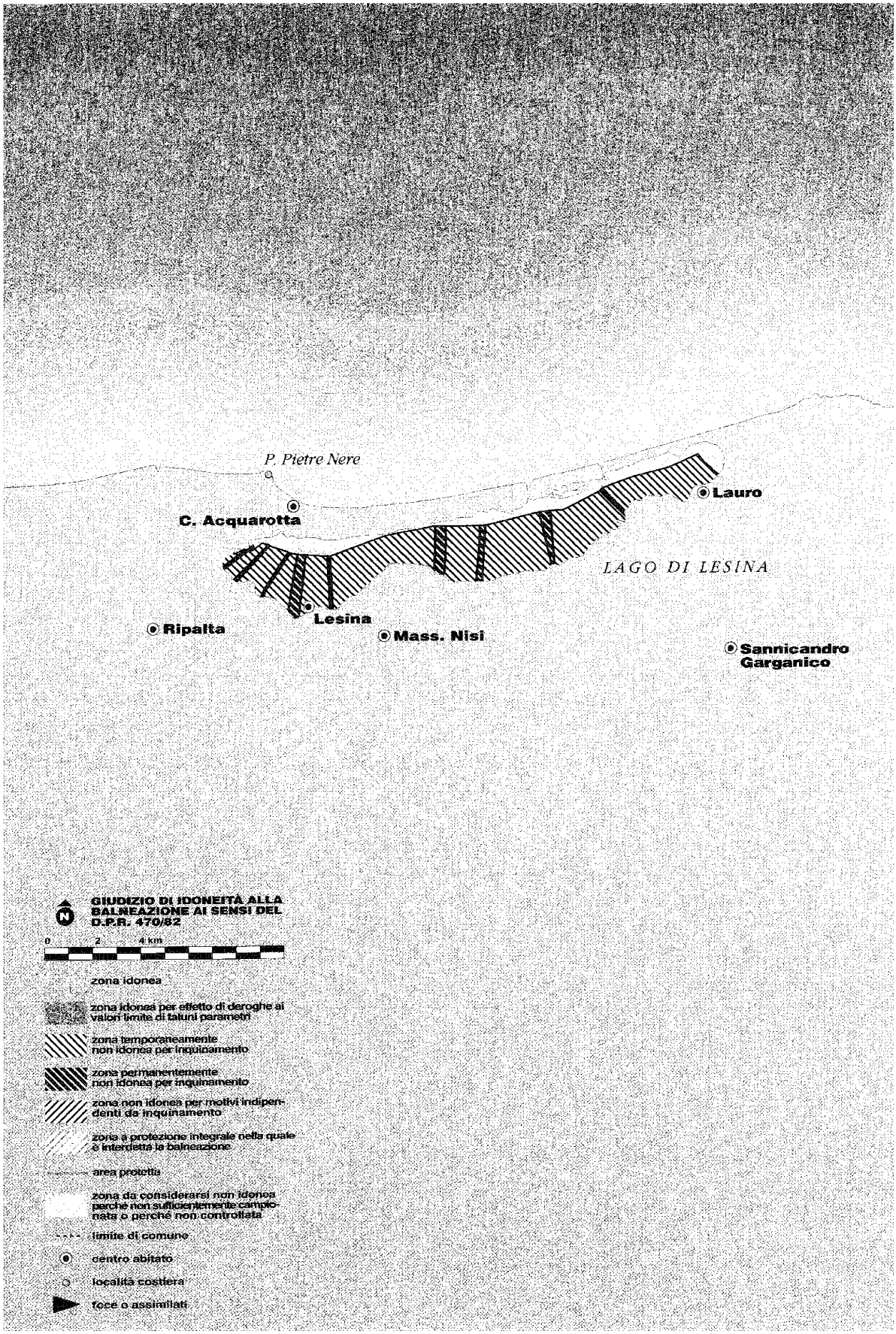
P. Pietre Nere
C. Acquarotta
Lauro
LAGO DI LESINA
Lesina
Ripalta
Mass. Nisi
Sannicandro Garganico
GIUDIZIO DI IDONEITÀ ALLA BALNEAZIONE AI SENSI DEL D.P.R. 470/82
0
2
4 km
zona idonea
zona idonea per effetto di deroghe ai valori limite di taluni parametri
zona temporaneamente non idonea per inquinamento
zona permanentemente non idonea per inquinamento
zona non idonea per motivi indipendenti da inquinamento
zona a protezione integrale nella quale è interdetta la balneazione
area protetta
zona da considerarsi non idonea perché non sufficientemente campionata o perché non controllata
limite di comune
centro abitato
località costiera
foce o assimilati



zona vietata temporaneamente per inquinamento

zona vietata permanentemente per inquinamento

zona vietata per motivi indipendenti dall inquinamento

area protetta

CA-002 codice di zona di divieto

092-050-083 codice di punto di prelievo

TIPI DI INQUINAMENTO RILEVATO:

0 1 2 km

parametri entro i limiti del D.P.R. 470/82

taluni parametri oltre i limiti del D.P.R. 470/82, ma entro i limiti di provvedimenti di deroga

parametri batteriologici eccedenti i suddetti limiti

parametri chimici, fisici o chimicofisici eccedenti i suddetti limiti

parametri batteriologici, chimici, fisici o chimico-fisici eccedenti i suddetti limiti

campionamento insufficiente

assenza di punti di campionamento

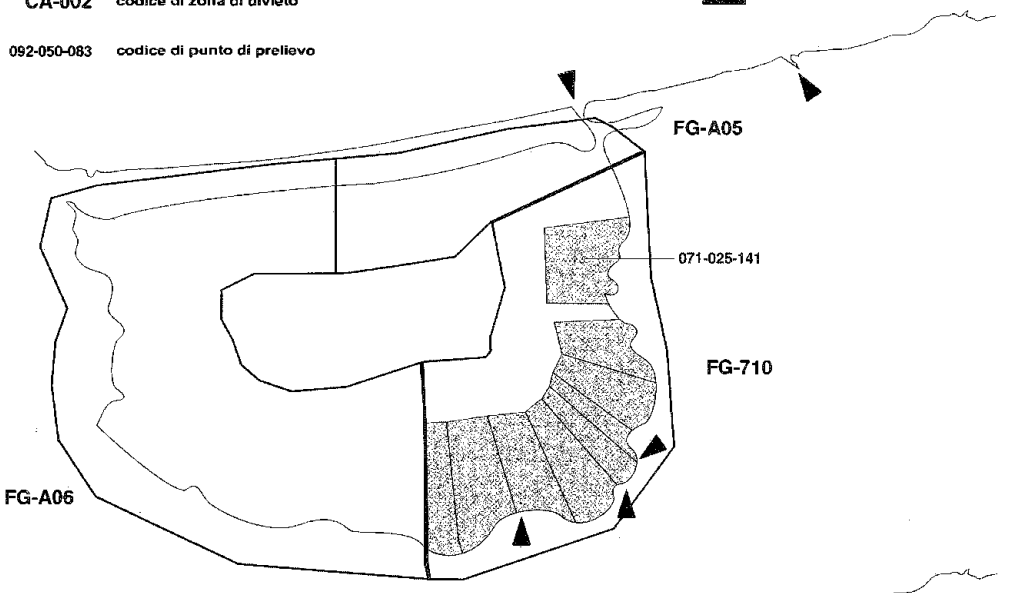

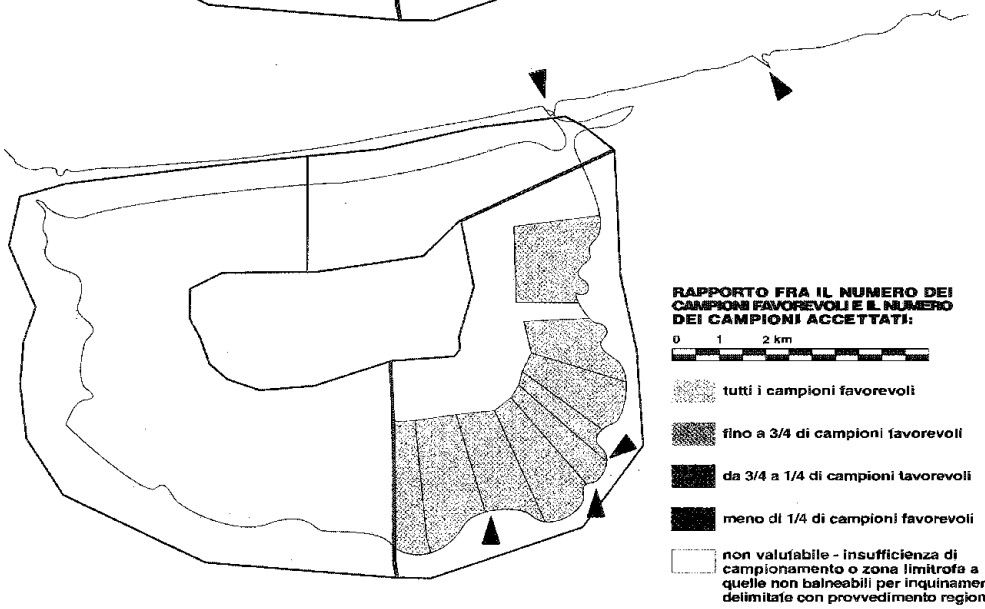

RAPPORTO FRA IL NUMERO DEI CAMPIONI FAVOREVOLI E IL NUMERO DEI CAMPIONI ACCETTATI:

0 1 2 km

tutti i campioni favorevoli

fino a 3/4 di campioni favorevoli

da 3/4 a 1/4 di campioni favorevoli

meno di 1/4 di campioni favorevoli

non valutabile - insufficienza di campionamento o zona limitrofa a quelle non balneabili per inquinamento, delimitate con provvedimento regionale

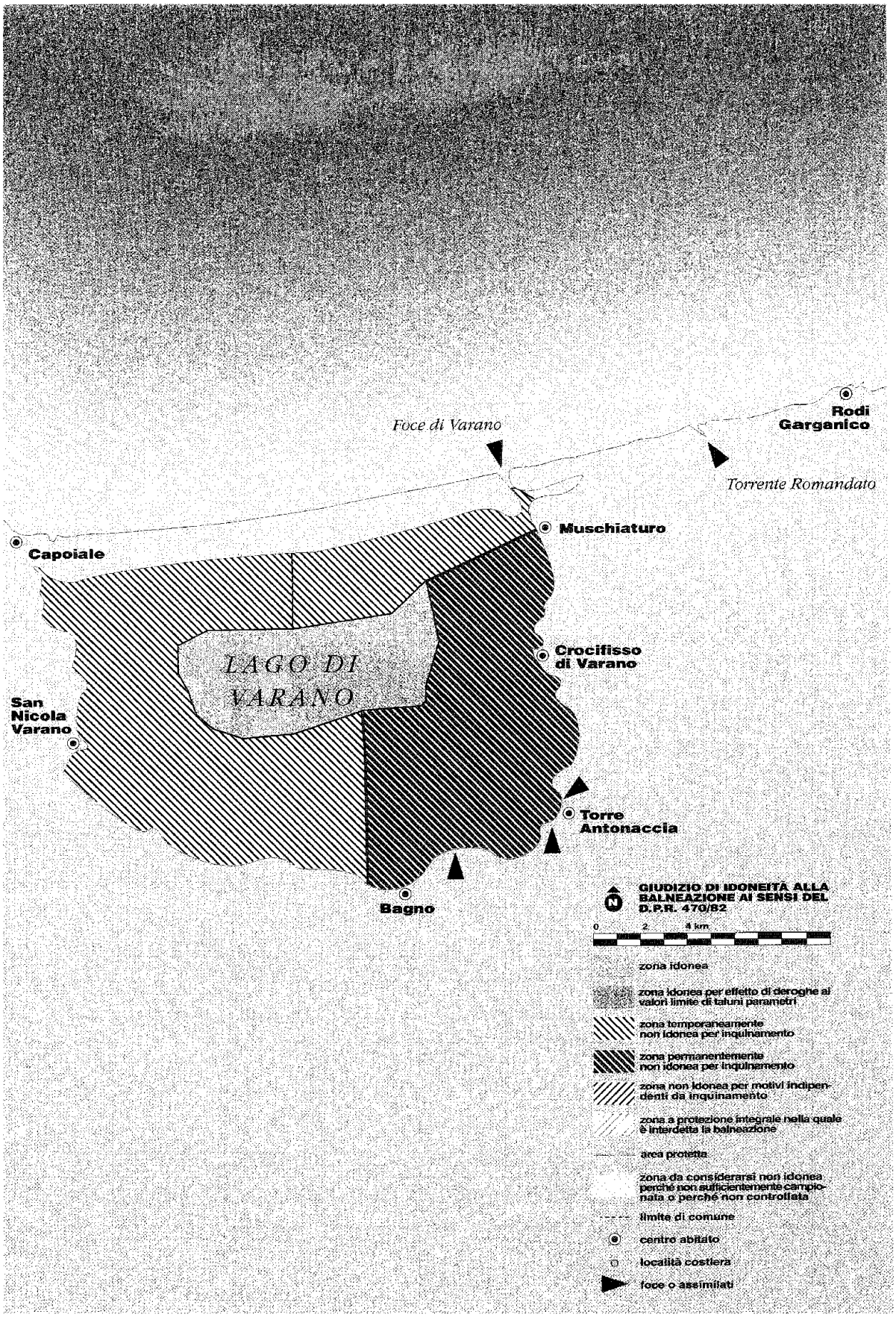
Foce di Varano
Rodi Garganico
Torrente Romandato
Muschiaturo
Capoiale
LAGO DI VARANO
Crocifisso di Varano
San Nicola Varano
Torre Antonaccia
Bagno
GIUDIZIO DI IDONEITÀ ALLA BALNEAZIONE AI SENSI DEL D.P.R. 470/82
0 2 4 km
zona idonea
zona idonea per effetto di deroghe ai valori limite di taluni parametri
zona temporaneamente non idonea per inquinamento
zona permanentemente non idonea per inquinamento
zona non idonea per motivi indipendenti da inquinamento
zona a protezione integrale nella quale è interdetta la balneazione
area protetta
zona da considerarsi non idonea perché non sufficientemente campionata o perché non controllata
limite di comune
centro abitato
località costiera
foce o assimilati

PAGINA BIANCA

Ministero della Salute
Sistema Informativo Sanitario
Direzione Generale della Prevenzione Sanitaria

Qualità delle Acque di Balneazione

Rapporto Numerico

SINTESI

(D.P.R. 8 Giugno 1982 N. 470 e successive modificazioni)

ANNO 2004

Roma, giugno 2005

PAGINA BIANCA

CONSIDERAZIONI INTRODUTTIVE

La **tabella 1** consente di valutare la quantità di lavoro svolto, nel 2004, dai vari Dipartimenti Provinciali delle A.R.P.A. e laboratori preposti al controllo; essa evidenzia che il numero medio di campioni prelevati per ciascun punto nel 2004 presenta contenuti scostamenti rispetto al valore di legge (12 campioni per punto). Taluni sensibili scostamenti da detto valore, per alcuni laboratori delle regioni Lombardia, Toscana, Lazio, Puglia, Calabria, Sicilia, Sardegna e della provincia autonoma di Bolzano, dipendono dalla possibilità di ridurre di un fattore 2 la frequenza dei campionamenti quando le analisi effettuate negli ultimi due periodi di campionamento hanno dato costantemente risultati favorevoli per tutti i parametri dell'allegato stesso, e quando non sia intervenuto alcun fattore di deterioramento della qualità delle acque, come da nota (1) dell'allegato 1 al D.P.R. 470/82 e successive modificazioni.

Le zone interdette alla balneazione per inquinamento in base al comma 1 dell'art.7 del D.P.R. sopra citato non sono riportate negli elaborati, poiché i punti di campionamento relativi non sono monitorati, fintantoché non vengano messe in atto le opere di risanamento e successivamente accertata la qualità delle acque attraverso un nuovo controllo analitico, per un intero periodo di campionamento.

ACQUE MARINE

Si segnala preliminarmente che i dati relativi al 2004 provengono da tutte le province costiere italiane.

I punti di prelievo fissati dalle competenti regioni per l'anno 2004 risultano essere 4.698. Sono pervenuti i risultati dei campionamenti effettuati in 4.689 punti, per un totale di 48.521 campioni. Nel 2003 i punti fissati erano 4.694 ed erano pervenuti i risultati dei campionamenti effettuati in 4.688 punti. Si rileva che dal 2001 vi è era stato un decremento del numero dei punti sottoposti a controllo, a causa dell'applicazione del comma 1 dell'art.7 del D.P.R. 470/82 come modificato dalla legge comunitaria n°422 del 29/12/00 che, introducendo criteri più restrittivi, ha determinato il divieto di balneazione in molte aree, con la sospensione del monitoraggio, fino al termine delle opere di risanamento e al successivo controllo analitico per un intero periodo di campionamento. Negli ultimi due anni il numero dei punti monitorati risulta sostanzialmente invariato.

Dall'esame dei dati risulta che, a livello nazionale, il numero medio dei campioni per punto di campionamento è pari a 10,3, lievemente diminuito rispetto al 2003. Va rilevato che il valore 10,3 è da correlare essenzialmente alla già citata facoltà di riduzione della frequenza dei campionamenti di cui, per un significativo numero di punti, si sono avvalse le regioni Toscana, Lazio, Puglia, Calabria, Sicilia e Sardegna.

L'elaborato 1 prospetta l'andamento mensile del numero dei campioni rilevati e delle percentuali relative.

In base a quanto riportato nelle considerazioni introduttive sono stati elaborati i risultati analitici relativi a 4.679 punti (4.674 nel 2003) per un totale di 48.449 campioni (48.935 nel 2003); non sono stati elaborati i risultati relativi a 16 punti non campionati e insufficientemente campionati, per un totale di 69 campioni (cfr. **elaborato 2**).

I risultati evidenziano che, dei 48.449 campioni elaborati, 47.554 pari al 98,1% (98,3% nel 2003) sono favorevoli per tutti i parametri di cui al D.P.R. 470/82 e successive modificazioni (cfr. **elaborato 2**). Il dato non tiene conto dei punti vietati in base all'art.7 del D.P.R. sopra citato.

L'elaborato 3 fornisce le percentuali dei campioni favorevoli per parametro e per mese.

L'elaborazione dei dati relativi ai soli campioni risultati non favorevoli evidenzia che il fattore limitante la qualità delle acque marine di balneazione è costituito prevalentemente dai parametri microbiologici che, nel loro insieme, incidono per circa il 79,8% (cfr. **grafico 1**). Elaborazioni analoghe, che evidenziano la ripartizione percentuale dell'inquinamento secondo i parametri, vengono riportate nelle sezioni relative alle singole regioni, per ogni provincia, unitamente alle tabelle per punto di campionamento.

ACQUE LACUSTRI

L'esame dei dati analitici pervenuti nel 2004 evidenzia che gli stessi interessano le regioni Piemonte, Lombardia, Veneto, Friuli Venezia Giulia, Toscana, Umbria, Marche, Lazio, Abruzzo, Puglia e le province autonome di Trento e Bolzano.

I dati pervenuti interessano 62 laghi come nel 2003. I punti di prelievo fissati dalle competenti Regioni e Province Autonome per l'anno 2004 risultano essere 554 (556 nel 2003); sono pervenuti i risultati dei campioni effettuati in 553 punti (553 nel 2003) per un totale di 6.761 campioni (6.769 nel 2003). Si rileva che quest'anno vi è una stabilizzazione del numero dei punti sottoposti a controllo, dimostrando un'interruzione del trend negativo verificatosi negli anni precedenti in seguito all'applicazione del comma 1 dell'art.7 del D.P.R. 470/82 come modificato dalla legge comunitaria n°422 del 29/12/00 che, introducendo criteri più restrittivi, aveva determinato il divieto di balneazione in molte aree, con la sospensione del monitoraggio, fino al termine delle opere di risanamento e al successivo controllo analitico per un intero periodo di campionamento.

Dall'esame dei dati si rileva che a livello nazionale il numero medio dei campioni per punto di campionamento è pari al 12,2, come nel 2003. L'**elaborato 4** prospetta l'andamento mensile del numero dei campioni rilevati e delle relative percentuali.

Anche per le acque lacustri si è operato in conformità a quanto riportato nelle considerazioni introduttive pervenendo all'elaborazione dei risultati analitici relativi a 552 punti come nel 2003 non comprensivi di 1 punto non campionato e uno insufficientemente campionato, per un totale di 6.753 campioni (6.762 nel 2003).

I risultati evidenziano che dei 6.753 campioni elaborati (6.762 nel 2003), 6.275 (6.353 nel 2003), pari all' 92,9% (93,9% nel 2003), sono favorevoli per tutti i parametri di cui al D.P.R. 470/82 e successive modificazioni (cfr. **elaborato 5**). Il dato relativo alla percentuale di favorevoli non comprende le analisi escluse ai sensi del comma 5 dell'art. 6 e i punti vietati in base all'art.7 del D.P.R. sopra citato. L'**elaborato 6** fornisce le percentuali dei campioni favorevoli per parametro e per mese.

L'elaborazione dei dati relativi ai soli campioni risultati non favorevoli evidenzia che il fattore limitante la qualità delle acque lacustri di balneazione è costituito per circa il 69,3% dai parametri microbiologici considerati nel loro insieme.

A differenza di quanto rilevato per le acque marine si evidenzia un maggior peso del parametro ossigeno disciolto pari al 12,2% circa (cfr. **grafico 2**).

ACQUE FLUVIALI

L'esame dei dati analitici pervenuti nel 2004 evidenzia che gli stessi riguardano le regioni Piemonte, Lombardia e Friuli Venezia Giulia, per un totale di 4 corsi d'acqua come nel 2003.

I punti di prelievo fissati dalle competenti Regioni risultano essere 8 (9 nel 2003). Si rileva che quest'anno vi è una stabilizzazione del numero dei punti sottoposti a controllo, dimostrando un'interruzione del trend negativo verificatosi negli anni precedenti in seguito all'applicazione del comma 1 dell'art.7 del D.P.R. 470/82 come modificato dalla legge comunitaria n°422 del 29/12/00 che, introducendo criteri più restrittivi, aveva determinato il divieto di balneazione in molte aree, con la sospensione del monitoraggio, fino al termine delle opere di risanamento e al successivo controllo analitico per un intero periodo di campionamento.

Sono pervenuti i risultati dei campionamenti effettuati in 8 punti, per un totale di 81 campioni (101 nel 2003) corrispondenti a 10,1 campioni per punto (11,2 nel 2003) (cfr. **elaborato 7**).

Sono risultati elaborabili i dati relativi a 5 punti. I risultati evidenziano che dei 71 campioni elaborati, 71 pari al 100% risultano favorevoli per tutti i parametri di cui al D.P.R. 470/82 e successive modificazioni (cfr. **elaborato 8**). Nel 2003 i campioni elaborabili erano 72 con 57 campioni favorevoli pari al 79,1%.

SISTEMA INFORMATIVO SANITARIO - MINISTERO DELLA SALUTE
ACQUE DI BALNEAZIONE - ANNO 2004

TABELLA 1

RIEPILOGO DEI DATI DI CAMPIONAMENTO EFFETTUATI DAI LABORATORI PUBBLICI PREPOSTI AL CONTROLLO

DELLE ACQUE DI BALNEAZIONE MARINE, LACUSTRI E FLUVIALI

REGIONE	LABORATORI		PUNTI		CAMPIONI EFFETTUATI	MEDIA(*) CAMPIONI PER PUNTO
	CODICE	DENOMINAZIONE	FISSATI	CAMPIONATI		
PIEMONTE	109	IVREA	8	8	96	12.0
	113	NOVARA	1	1	10	10.0
	114	VCO	70	70	841	12.0
LOMBARDIA	201	VARESE	10	10	129	12.9
	205	COMO	27	27	326	12.1
	207	LECCO	17	17	195	11.5
	209	SONDRIO	2			0.0
	212	BERGAMO	7	6	72	10.3
	215	DARFO BOARIO	4	4	48	12.0
	218	BRESCIA	82	82	1000	12.2
	238	MILANO	6	6	73	12.2
	242	PAVIA				
PROV. AUT. DI BOLZANO	101	BOLZANO	45	45	520	11.6
PROV. AUT. DI TRENTO	101	TRENTO	35	35	421	12.0
VENETO	101	BELLUNO	4	4	48	12.0
	109	TREVISO	2	2	24	12.0
	112	VENEZIA	77	77	933	12.1
	118	ROVIGO	18	18	216	12.0
	120	VERONA	65	65	910	14.0
FRIULI VENEZIA GIULIA	101	TRIESTE	28	28	358	12.8
	102	GORIZIA	18	18	216	12.0
	104	UDINE	16	16	235	14.7
	106	PORDENONE	2	2	24	12.0
LIGURIA	101	IMPERIA	101	96	1170	11.6
	102	SAVONA	97	96	1172	12.1
	103	GENOVA	113	111	1351	12.0
	105	LA SPEZIA	81	81	975	12.0
	113	RIMINI NORD	92	91	1094	11.9
TOSCANA	033	PIOMBINO	110	110	933	8.5
	101	MASSA CARRARA	20	20	199	10.0
	102	LUCCA	16	16	191	11.9
	105	PISA	21	21	126	6.0

(*) LA MEDIA E' CALCOLATA IN RIFERIMENTO AI PUNTI FISSATI DALLA REGIONE

SISTEMA INFORMATIVO SANITARIO - MINISTERO DELLA SALUTE
ACQUE DI BALNEAZIONE - ANNO 2004

TABELLA 1

RIEPILOGO DEI DATI DI CAMPIONAMENTO EFFETTUATI DAI LABORATORI PUBBLICI PREPOSTI AL CONTROLLO

DELLE ACQUE DI BALNEAZIONE MARINE, LACUSTRI E FLUVIALI

REGIONE	LABORATORI		PUNTI		CAMPIONI EFFETTUATI	MEDIA(*) CAMPIONI PER PUNTO
	CODICE	DENOMINAZIONE	FISSATI	CAMPIONATI		
TOSCANA	106	LIVORNO	83	83	542	6.5
	109	GROSSETO	115	115	736	6.4
	110	FIRENZE	6	6	54	9.0
	112	PIETRASANTA				
UMBRIA	102	PERUGIA	15	15	180	12.0
	105	TERNI				
MARCHE	101	PESARO	68	68	818	12.0
	107	ANCONA	71	71	852	12.0
	109	MACERATA	36	36	432	12.0
	113	ASCOLI PICENO	48	48	576	12.0
LAZIO	102	ROMA	145	145	1740	12.0
	109	VITERBO	80	80	964	12.1
	110	RIETI	11	11	132	12.0
	111	LATINA	131	131	1207	9.2
ABRUZZO	102	CHIETI	49	49	596	12.2
	104	L'AQUILA	5	5	60	12.0
	105	PESCARA	13	13	156	12.0
	106	TERAMO	45	45	558	12.4
MOLISE	103	CAMPOBASSO	33	33	396	12.0
CAMPANIA	104	CASERTA	20	20	250	12.5
	106	NAPOLI	122	122	1465	12.0
	112	SALERNO	119	119	1438	12.1
PUGLIA	104	BARI	118	118	1433	12.1
	106	BRINDISI	93	93	1116	12.0
	109	FOGGIA	263	263	3171	12.1
	110	LECCE	141	141	1518	10.8
	112	TARANTO	72	72	864	12.0
BASILICATA	102	POTENZA	19	19	266	14.0
	104	MATERA	41	41	498	12.1
CALABRIA	104	COSENZA	255	255	3060	12.0
	107	CATANZARO	249	249	1928	7.7
	111	REGGIO CALABRIA	151	151	1810	12.0

(*) LA MEDIA E' CALCOLATA IN RIFERIMENTO AI PUNTI FISSATI DALLA REGIONE

SISTEMA INFORMATIVO SANITARIO - MINISTERO DELLA SALUTE
ACQUE DI BALNEAZIONE - ANNO 2004

TABELLA 1

RIEPILOGO DEI DATI DI CAMPIONAMENTO EFFETTUATI DAI LABORATORI PUBBLICI PREPOSTI AL CONTROLLO

DELLE ACQUE DI BALNEAZIONE MARINE, LACUSTRI E FLUVIALI

REGIONE	LABORATORI		PUNTI		CAMPIONI EFFETTUATI	MEDIA(*) CAMPIONI PER PUNTO
	CODICE	DENOMINAZIONE	FISSATI	CAMPIONATI		
SICILIA	101	AGRIGENTO	86	86	1032	12.0
	102	CALTANISSETTA	19	19	228	12.0
	103	CATANIA	49	49	427	8.7
	105	MESSINA	259	259	1785	6.9
	106	PALERMO	122	122	960	7.9
	107	RAGUSA	60	60	720	12.0
	108	SIRACUSA	125	125	1525	12.2
	109	TRAPANI	83	83	1003	12.1
SARDEGNA	101	SASSARI	260	260	1924	7.4
	103	NUORO	129	129	970	7.5
	105	ORISTANO	58	58	627	10.8
	107	PORTOSCUSO	63	63	474	7.5
	108	CAGLIARI	135	135	966	7.2

(*) LA MEDIA E' CALCOLATA IN RIFERIMENTO AI PUNTI FISSATI DALLA REGIONE

SISTEMA INFORMATIVO SANITARIO - MINISTERO DELLA SALUTE
ACQUE MARINE DI BALNEAZIONE - ANNO 2004

ELABORATO 1

SITUAZIONE SINTETICA DEI CAMPIONI

RIEPILOGO NAZIONALE

REGIONE				SITUAZIONE MENSILE DEI CAMPIONI RILEVATI											
	PUNTI FISSATI	CAMPIONI		APRILE		MAGGIO		GIUGNO		LUGLIO		AGOSTO		SETTEMBRE	
		TOTALI	X PUNTO	NUM. CAMP	% RIL.	NUM. CAMP	% RIL.	NUM. CAMP	% RIL.	NUM. CAMP	% RIL.	NUM. CAMP	% RIL.	NUM. CAMP	% RIL.
VENETO	94	1137	12.0	158	84.0	231	122.8	201	106.9	185	98.4	196	104.2	166	88.2
FRIULI VENEZIA GIULIA	55	700	12.7	112	101.8	115	104.5	113	102.7	123	111.8	125	113.6	112	101.8
LIGURIA	392	4668	11.9	765	97.5	782	99.7	786	100.2	780	99.4	779	99.3	776	98.9
EMILIA ROMAGNA	92	1094	11.8	182	98.9	182	98.9	180	97.8	182	98.9	184	100.0	184	100.0
TOSCANA	363	2709	7.4	445	61.2	455	62.6	454	62.5	449	61.8	454	62.5	452	62.2
MARCHE	217	2606	12.0	435	100.2	433	99.7	434	100.0	435	100.2	435	100.2	434	100.0
LAZIO	258	2732	10.5	429	83.1	449	87.0	484	93.7	454	87.9	461	89.3	455	88.1
ABRUZZO	107	1310	12.2	214	100.0	214	100.0	218	101.8	219	102.3	219	102.3	226	105.6
MOLISE	33	396	12.0	66	100.0	66	100.0	66	100.0	66	100.0	66	100.0	66	100.0
CAMPANIA	261	3153	12.0	377	72.2	607	116.2	561	107.4	548	104.9	523	100.1	537	102.8
PUGLIA	663	7813	11.7	1287	97.0	1237	93.2	1238	93.3	1415	106.7	1303	98.2	1333	100.5
BASILICATA	60	764	12.7	120	100.0	120	100.0	139	115.8	139	115.8	126	105.0	120	100.0
CALABRIA	655	6798	10.3	812	61.9	992	75.7	1027	78.3	1209	92.2	1442	110.0	1316	100.4
SICILIA	803	7680	9.5	1149	71.5	1297	80.7	1207	75.1	1288	80.1	1308	81.4	1431	89.1
SARDEGNA	645	4961	7.6	813	63.0	818	63.4	840	65.1	832	64.4	826	64.0	832	64.4
TOTALI	4698	48521	10.3	7364	78.3	7998	85.1	7948	84.5	8324	88.5	8447	89.8	8440	89.8

SISTEMA INFORMATIVO SANITARIO - MINISTERO DELLA SALUTE — ELABORATO 2
ACQUE MARINE DI BALNEAZIONE - ANNO 2004

SITUAZIONE SINTETICA DEI CAMPIONI FAVOREVOLI SECONDO I VALORI LIMITE

RIEPILOGO NAZIONALE

REGIONE	PUNTI RILEV	CAMPIONI			COLIF. TOTALI	COLIF. FECALI	STREP-TOCOC.	SALMO-NELLE	ENTE-ROV.	PH	COLO-RAZ.	TRA-SPAR.	OLI MINER.	TENSIO ATTIVI	FENOLI	OSSIG
		RIL.	FAV.	%FAV												
VENETO	94	1137	1081	95.0	99.0	95.4	99.9	98.7	-	100.0	100.0	100.0	100.0	100.0	100.0	99.9
FRIULI VENEZIA GIULIA	55	700	688	98.2	99.5	99.0	98.8	99.5	100.0	100.0	100.0	100.0	100.0	100.0	100.0	99.8
LIGURIA	384	4668	4555	97.5	99.6	97.6	98.3	99.5	-	100.0	99.9	99.9	100.0	100.0	100.0	100.0
EMILIA ROMAGNA	91	1094	1084	99.0	99.8	99.2	99.9	-	-	100.0	100.0	99.8	100.0	100.0	100.0	100.0
TOSCANA	360	2706	2655	98.1	99.6	98.5	99.5	-	-	100.0	99.9	99.9	100.0	100.0	100.0	99.7
MARCHE	217	2606	2566	98.4	99.6	98.4	99.5	-	-	100.0	100.0	99.9	100.0	100.0	100.0	100.0
LAZIO	258	2732	2603	95.2	98.8	98.2	98.3	91.8	-	100.0	99.1	99.7	100.0	100.0	100.0	98.6
ABRUZZO	107	1310	1253	95.6	97.7	97.5	98.5	97.0	-	100.0	100.0	99.6	100.0	100.0	100.0	98.6
MOLISE	33	396	396	100.0	100.0	100.0	100.0	100.0	-	100.0	100.0	100.0	100.0	100.0	100.0	100.0
CAMPANIA	261	3153	3086	97.8	99.1	98.7	98.8	100.0	-	100.0	99.9	99.8	100.0	100.0	100.0	99.2
PUGLIA	663	7813	7713	98.7	99.9	98.7	99.5	100.0	-	100.0	99.9	99.9	100.0	100.0	100.0	99.9
BASILICATA	60	764	753	98.5	99.4	98.9	99.3	100.0	-	100.0	100.0	100.0	100.0	100.0	100.0	99.7
CALABRIA	655	6798	6672	98.1	99.4	98.5	98.8	-	-	100.0	99.5	99.9	100.0	100.0	100.0	99.9
SICILIA	796	7611	7513	98.7	99.8	98.9	99.2	-	-	100.0	99.9	100.0	100.0	99.9	100.0	99.8
SARDEGNA	645	4961	4936	99.4	99.7	99.5	99.6	100.0	-	100.0	99.9	99.9	100.0	100.0	100.0	100.0
TOTALI	4679	48449	47554	98.1	99.5	98.5	99.1	99.1	100.0	100.0	99.8	99.9	100.0	99.9	100.0	99.7

NOTA: SONO ESCLUSI I PUNTI NON SUFFICIENTEMENTE CAMPIONATI

SISTEMA INFORMATIVO SANITARIO - MINISTERO DELLA SALUTE
ACQUE MARINE DI BALNEAZIONE - ANNO 2004

ELABORATO 3

ANALISI FAVOREVOLI SECONDO I VALORI LIMITE SUDDIVISE PER PARAMETRO E PER MESE

ZONA: ITALIA

PUNTI DI CAMPIONAMENTO: 4679 TOTALE CAMPIONI EFFETTUATI: 48449

PARAMETRI	IN TOTALE		PERIODO DI CAMPIONAMENTO											
			APRILE		MAGGIO		GIUGNO		LUGLIO		AGOSTO		SETTEMBRE	
	NUM.	%	NUM.	%	NUM.	%	NUM.	%	NUM.	%	NUM.	%	NUM.	%
COLIFORMI TOTALI	48232	99.5	7319	99.4	7956	99.5	7887	99.3	8286	99.7	8394	99.5	8390	99.6
COLIFORMI FECALI	47768	98.5	7226	98.2	7855	98.3	7812	98.4	8242	99.1	8302	98.4	8331	98.9
STREPTOCOCCHI	48046	99.1	7274	98.8	7926	99.1	7853	98.9	8263	99.4	8363	99.1	8367	99.3
SALMONELLE	1947	99.1	304	99.0	317	98.1	332	98.5	345	100.0	330	99.3	319	100.0
ENTEROVIRUS PFU	1	100.0					1	100.0						
PH	48449	100.0	7356	100.0	7990	100.0	7938	100.0	8309	100.0	8433	100.0	8423	100.0
COLORAZIONE	48384	99.8	7350	99.9	7983	99.9	7934	99.9	8282	99.6	8421	99.8	8414	99.8
TRASPARENZA	48416	99.9	7351	99.9	7980	99.8	7932	99.9	8307	99.9	8426	99.9	8420	99.9
OLI MINERALI	48449	100.0	7356	100.0	7990	100.0	7938	100.0	8309	100.0	8433	100.0	8423	100.0
TENSIOATTIVI	48448	99.9	7356	100.0	7990	100.0	7938	100.0	8309	100.0	8432	99.9	8423	100.0
FENOLI	48449	100.0	7356	100.0	7990	100.0	7938	100.0	8309	100.0	8433	100.0	8423	100.0
OSSIGENO DISCIOLTO	48343	99.7	7350	99.9	7981	99.8	7913	99.6	8267	99.4	8427	99.9	8405	99.7
TOTALE ANALISI FAVOREVOLI	484932	99.6	73598	99.6	79958	99.6	79416	99.6	83228	99.7	84394	99.6	84338	99.7

TOTALE ANALISI EFFETTUATE NEL PERIODO DI CAMPIONAMENTO

	486454	-	73867	-	80223	-	79718	-	83435	-	84662	-	84549	-

NOTA: SONO ESCLUSI I PUNTI NON SUFFICIENTEMENTE CAMPIONATI

ACQUE MARINE DI BALNEAZIONE - ANNO 2004

RIPARTIZIONE PERCENTUALE DELL'INQUINAMENTO SECONDO I PARAMETRI

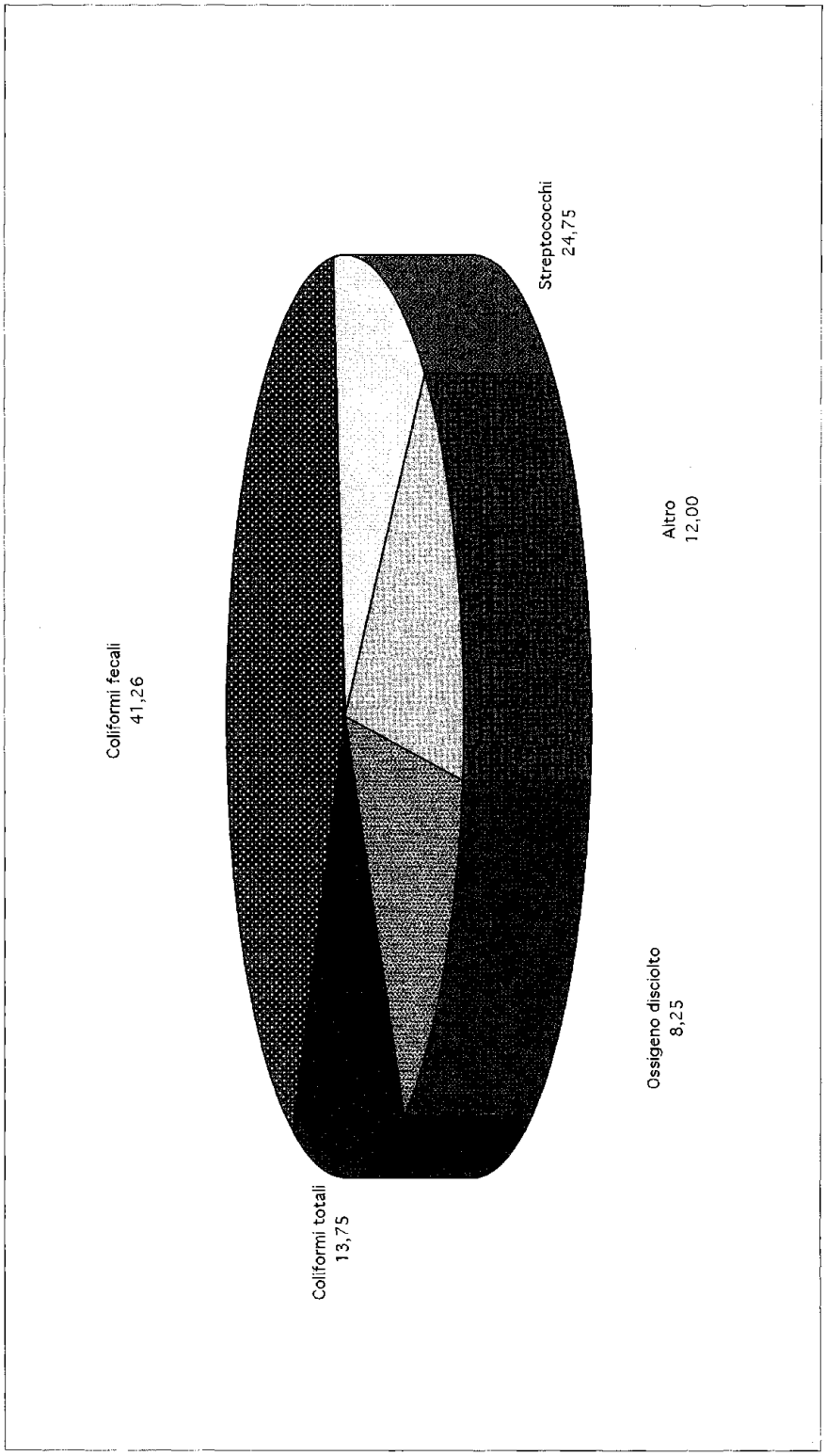

IL SETTORE "ALTRI" INCLUDE PARAMETRI CON VALORI INFERIORI AL 3%

fonte: schede di rilevazione dei risultati delle analisi (D.P.R. 470/82)

grafico 1

SISTEMA INFORMATIVO SANITARIO - MINISTERO DELLA SALUTE
ACQUE LACUSTRI DI BALNEAZIONE - ANNO 2004

ELABORATO 4

SITUAZIONE SINTETICA DEI CAMPIONI

RIEPILOGO NAZIONALE

REGIONE				SITUAZIONE MENSILE DEI CAMPIONI RILEVATI											
	PUNTI FISSATI	CAMPIONI		APRILE		MAGGIO		GIUGNO		LUGLIO		AGOSTO		SETTEMBRE	
		TOTALI	X PUNTO	NUM. CAMP	% RIL.	NUM. CAMP	% RIL.	NUM. CAMP	% RIL.	NUM. CAMP	% RIL.	NUM. CAMP	% RIL.	NUM. CAMP	% RIL.
PIEMONTE	78	937	12.0	157	100.6	156	100.0	156	100.0	156	100.0	156	100.0	156	100.0
LOMBARDIA	153	1843	12.0	330	107.8	311	101.6	305	99.6	291	95.0	291	95.0	315	102.9
PROV. AUT. DI BOLZANO	45	520	11.5	81	90.0	85	94.4	85	94.4	99	110.0	85	94.4	85	94.4
PROV. AUT. DI TRENTO	35	421	12.0	70	100.0	70	100.0	70	100.0	70	100.0	71	101.4	70	100.0
VENETO	72	994	13.8	126	87.5	180	125.0	165	114.5	190	131.9	174	120.8	159	110.4
FRIULI VENEZIA GIULIA	4	62	15.5	4	50.0	12	150.0	8	100.0	16	200.0	14	175.0	8	100.0
TOSCANA	8	72	9.0	12	75.0	12	75.0	12	75.0	12	75.0	12	75.0	12	75.0
UMBRIA	15	180	12.0	30	100.0	30	100.0	30	100.0	30	100.0	30	100.0	30	100.0
MARCHE	6	72	12.0	12	100.0	12	100.0	12	100.0	12	100.0	12	100.0	12	100.0
LAZIO	109	1311	12.0	218	100.0	219	100.4	218	100.0	219	100.4	219	100.4	218	100.0
ABRUZZO	5	60	12.0	10	100.0	10	100.0	10	100.0	10	100.0	10	100.0	10	100.0
PUGLIA	24	289	12.0	34	70.8	62	129.1	35	72.9	62	129.1	48	100.0	48	100.0
TOTALI	554	6761	12.2	1084	97.8	1159	104.6	1106	99.8	1167	105.3	1122	101.2	1123	101.3

SISTEMA INFORMATIVO SANITARIO - MINISTERO DELLA SALUTE ELABORATO 5
ACQUE LACUSTRI DI BALNEAZIONE - ANNO 2004

SITUAZIONE SINTETICA DEI CAMPIONI FAVOREVOLI SECONDO I VALORI LIMITE

RIEPILOGO NAZIONALE

LAGO	PUNTI RILEV	CAMPIONI			COLIF. TOTALI	COLIF. FECALI	STREP-TOCOC.	SALMO-NELLE	ENTE-ROV.	PH	COLO-RAZ.	TRA-SPAR.	OLI MINER.	TENSIO ATTIVI	FENOLI	OSSIG
		RIL.	FAV.	%FAV												
LAGO MAGGIORE	55	670	607	90.5	97.0	92.0	98.3	94.2	-	99.8	100.0	100.0	99.8	100.0	100.0	99.8
LAGO MERGOZZO	5	60	57	95.0	100.0	95.0	98.3	-	-	100.0	100.0	100.0	100.0	100.0	100.0	100.0
LAGO ORTA	18	216	186	86.1	95.8	87.0	95.8	-	-	100.0	100.0	100.0	100.0	100.0	100.0	100.0
LAGO AVIGLIANA GRANDE	3	36	12	33.3	100.0	100.0	100.0	100.0	-	100.0	100.0	100.0	100.0	100.0	100.0	33.3
LAGO SIRIO	5	60	60	100.0	100.0	100.0	100.0	100.0	-	100.0	100.0	100.0	100.0	100.0	100.0	100.0
LAGO LUGANO	4	48	45	93.7	100.0	97.9	95.8	-	-	100.0	100.0	100.0	100.0	100.0	100.0	100.0
LAGO MONATE	2	24	24	100.0	100.0	100.0	100.0	100.0	-	100.0	100.0	100.0	100.0	100.0	100.0	100.0
LAGO D'ISEO	23	292	272	93.1	98.9	95.8	98.6	98.9	-	100.0	100.0	100.0	100.0	100.0	100.0	99.6
LAGO DI GARDA	123	1606	1546	96.2	99.0	97.0	99.3	99.8	-	100.0	100.0	100.0	100.0	100.0	100.0	100.0
LAGO DEL MIS	1	12	12	100.0	100.0	100.0	100.0	100.0	-	100.0	100.0	100.0	100.0	100.0	100.0	100.0
LAGO SANTA CROCE	3	36	36	100.0	100.0	100.0	100.0	100.0	-	100.0	100.0	100.0	100.0	100.0	100.0	100.0
LAGO LEDRO	3	36	36	100.0	100.0	100.0	100.0	-	-	100.0	100.0	100.0	100.0	100.0	100.0	100.0
LAGO D'IDRO	17	204	139	68.1	100.0	99.5	95.5	100.0	-	68.6	99.5	100.0	100.0	100.0	100.0	92.1
LAGO MOLVENO	1	12	12	100.0	100.0	100.0	100.0	-	-	100.0	100.0	100.0	100.0	100.0	100.0	100.0
LAGO TERLAGO	1	12	12	100.0	100.0	100.0	100.0	-	-	100.0	100.0	100.0	100.0	100.0	100.0	100.0
LAGO SERRAIA	1	13	11	84.6	100.0	100.0	100.0	-	-	84.6	100.0	84.6	100.0	100.0	100.0	100.0
LAGO DI LEVICO	2	24	24	100.0	100.0	100.0	100.0	-	-	100.0	100.0	100.0	100.0	100.0	100.0	100.0
LAGO DI CALDONAZZO	9	108	108	100.0	100.0	100.0	100.0	-	-	100.0	100.0	100.0	100.0	100.0	100.0	100.0
LAGO DI LAVARONE	1	12	12	100.0	100.0	100.0	100.0	-	-	100.0	100.0	100.0	100.0	100.0	100.0	100.0
LAGO MONTICOLO GRANDE	6	72	72	100.0	100.0	100.0	100.0	-	-	100.0	100.0	100.0	100.0	100.0	100.0	100.0
LAGO MONTICOLO PICCOLO	4	48	48	100.0	100.0	100.0	100.0	-	-	100.0	100.0	100.0	100.0	100.0	100.0	100.0
LAGO CALDARO	10	130	126	96.9	100.0	96.9	98.4	-	-	100.0	100.0	100.0	100.0	100.0	100.0	100.0
LAGO FAVOGNA	2	12	12	100.0	100.0	100.0	100.0	-	-	100.0	100.0	100.0	100.0	100.0	100.0	100.0
LAGO DI FIE'	7	84	84	100.0	100.0	100.0	100.0	-	-	100.0	100.0	100.0	100.0	100.0	100.0	100.0
LAGO DI COSTALOVARA	5	60	60	100.0	100.0	100.0	100.0	-	-	100.0	100.0	100.0	100.0	100.0	100.0	100.0
LAGO DI TRET	4	48	48	100.0	100.0	100.0	100.0	-	-	100.0	100.0	100.0	100.0	100.0	100.0	100.0
LAGO DI VARNA	4	48	48	100.0	100.0	100.0	100.0	-	-	100.0	100.0	100.0	100.0	100.0	100.0	100.0
LAGO TRASIMENO	15	180	180	100.0	100.0	100.0	100.0	-	-	100.0	100.0	100.0	100.0	100.0	100.0	100.0
LAGO DI BOLSENA	49	590	563	95.4	98.9	97.6	99.1	-	-	99.8	100.0	99.6	100.0	100.0	100.0	97.9
LAGO DI VICO	5	61	57	93.4	100.0	95.0	100.0	-	-	100.0	100.0	100.0	100.0	100.0	100.0	98.3
LAGO DI BRACCIANO	35	420	369	87.8	96.6	93.8	93.5	-	-	99.5	100.0	100.0	100.0	100.0	100.0	98.3
LAGO DI MARTIGNANO	1	12	12	100.0	100.0	100.0	100.0	-	-	100.0	100.0	100.0	100.0	100.0	100.0	100.0
LAGO DI ALBANO	5	60	57	95.0	100.0	95.0	98.3	-	-	100.0	100.0	100.0	100.0	100.0	100.0	100.0
LAGO DI NEMI	2	24	24	100.0	100.0	100.0	100.0	-	-	100.0	100.0	100.0	100.0	100.0	100.0	100.0
LAGO DEL TURANO	11	132	117	88.6	97.7	96.2	99.2	-	-	100.0	100.0	93.9	100.0	100.0	100.0	100.0
LAGO DI LESINA	24	289	267	92.3	100.0	92.3	97.5	-	-	100.0	100.0	100.0	100.0	100.0	100.0	100.0
LAGO MORO	3	36	36	100.0	100.0	100.0	100.0	100.0	-	100.0	100.0	100.0	100.0	100.0	100.0	100.0
LAGO DI COMO	34	403	347	86.1	98.5	90.3	97.0	98.9	100.0	97.5	100.0	100.0	100.0	100.0	100.0	100.0
LAGO DI MONTORFANO	1	14	12	85.7	100.0	92.8	92.8	-	-	100.0	100.0	100.0	100.0	100.0	100.0	100.0
LAGO SEGRINO	4	48	38	79.1	100.0	91.6	100.0	-	-	100.0	100.0	100.0	100.0	100.0	100.0	87.5
IDROSCALO	6	73	67	91.7	100.0	100.0	100.0	100.0	-	100.0	100.0	100.0	100.0	100.0	100.0	91.7
LAGO DI BRAIES	3	18	18	100.0	100.0	100.0	100.0	-	-	100.0	100.0	100.0	100.0	100.0	100.0	100.0
LAGO DI CAVAZZO	2	34	34	100.0	100.0	100.0	100.0	100.0	-	100.0	100.0	100.0	100.0	100.0	100.0	100.0

NOTA: SONO ESCLUSI I PUNTI NON SUFFICIENTEMENTE CAMPIONATI

SISTEMA INFORMATIVO SANITARIO - MINISTERO DELLA SALUTE
ACQUE LACUSTRI DI BALNEAZIONE - ANNO 2004

ELABORATO 5

SITUAZIONE SINTETICA DEI CAMPIONI FAVOREVOLI SECONDO I VALORI LIMITE

RIEPILOGO NAZIONALE

LAGO	PUNTI RILEV	CAMPIONI			COLIF. TOTALI	COLIF. FECALI	STREP-TOCOC.	SALMO-NELLE	ENTE-ROV.	PH	COLO-RAZ.	TRA-SPAR.	OLI MINER.	TENSIO ATTIVI	FENOLI	OSSIG
		RIL.	FAV.	%FAV												
LAGO DELLE PIAZZE	2	24	24	100.0	100.0	100.0	100.0	-	-	100.0	100.0	100.0	100.0	100.0	100.0	100.0
LAGO DI LASES	1	12	12	100.0	100.0	100.0	100.0	-	-	100.0	100.0	100.0	100.0	100.0	100.0	100.0
LAGO SANTO	1	12	11	91.6	100.0	100.0	91.6	-	-	100.0	100.0	100.0	100.0	100.0	100.0	100.0
LAGO DI LAMAR	1	12	11	91.6	100.0	91.6	100.0	-	-	100.0	100.0	100.0	100.0	100.0	100.0	100.0
LAGO DI LAGOLO	1	12	12	100.0	100.0	100.0	100.0	-	-	100.0	100.0	100.0	100.0	100.0	100.0	100.0
LAGO DI TENNO	1	12	12	100.0	100.0	100.0	100.0	-	-	100.0	100.0	100.0	100.0	100.0	100.0	100.0
LAGO DELL'ACCESA	1	6	6	100.0	100.0	100.0	100.0	-	-	100.0	100.0	100.0	100.0	100.0	100.0	100.0
LAGO DI SAURIS	2	28	28	100.0	100.0	100.0	100.0	100.0	-	100.0	100.0	100.0	100.0	100.0	100.0	100.0
LAGO DI BORGIANO	2	24	23	95.8	100.0	100.0	100.0	-	-	100.0	100.0	100.0	100.0	100.0	100.0	95.8
LAGO DEL FIASTRONE	2	24	21	87.5	100.0	95.8	95.8	-	-	100.0	100.0	100.0	100.0	100.0	100.0	91.6
LAGO DI S. PUOTO	1	12	12	100.0	100.0	100.0	100.0	-	-	100.0	100.0	100.0	100.0	100.0	100.0	100.0
LAGO DI LAGO	2	24	23	95.8	100.0	100.0	100.0	95.8	-	100.0	100.0	100.0	100.0	100.0	100.0	100.0
LAGHETTO CALIDARIO	1	12	12	100.0	100.0	100.0	100.0	-	-	100.0	100.0	100.0	100.0	100.0	100.0	100.0
SPECCHIO NAUTICO IS. A	1	12	12	100.0	100.0	100.0	100.0	100.0	-	100.0	100.0	100.0	100.0	100.0	100.0	100.0
LAGO DI SCANNO	5	60	60	100.0	100.0	100.0	100.0	100.0	-	100.0	100.0	100.0	100.0	100.0	100.0	100.0
LAGO DI CEI	1	12	12	100.0	100.0	100.0	100.0	-	-	100.0	100.0	100.0	100.0	100.0	100.0	100.0
LAGO DI CINGOLI	2	24	24	100.0	100.0	100.0	100.0	-	-	100.0	100.0	100.0	100.0	100.0	100.0	100.0
LAGO DEL BILANCINO	4	36	35	97.2	100.0	97.2	100.0	-	-	100.0	100.0	100.0	100.0	100.0	100.0	100.0
LAGHETTI DEI RENAI	2	18	18	100.0	100.0	100.0	100.0	-	-	100.0	100.0	100.0	100.0	100.0	100.0	100.0
TOTALI	552	6753	6275	92.9	98.8	96.0	98.4	99.2	100.0	98.8	99.9	99.8	99.9	100.0	100.0	98.8

NOTA: SONO ESCLUSI I PUNTI NON SUFFICIENTEMENTE CAMPIONATI

SISTEMA INFORMATIVO SANITARIO - MINISTERO DELLA SALUTE
ACQUE LACUSTRI DI BALNEAZIONE - ANNO 2004

ELABORATO 6

ANALISI FAVOREVOLI SECONDO I VALORI LIMITE SUDDIVISE PER PARAMETRO E PER MESE

ZONA: ITALIA PUNTI DI CAMPIONAMENTO: 552 TOTALE CAMPIONI EFFETTUATI: 6753

PARAMETRI	IN TOTALE		PERIODO DI CAMPIONAMENTO: APRILE		MAGGIO		GIUGNO		LUGLIO		AGOSTO		SETTEMBRE	
	NUM.	%	NUM.	%	NUM.	%	NUM.	%	NUM.	%	NUM.	%	NUM.	%
COLIFORMI TOTALI	6677	98.8	1080	99.8	1151	99.4	1088	98.5	1154	99.0	1100	98.0	1104	98.3
COLIFORMI FECALI	6483	96.0	1062	98.1	1121	96.8	1046	94.7	1126	96.6	1048	93.4	1080	96.1
STREPTOCOCCHI	6649	98.4	1071	98.9	1140	98.5	1092	98.9	1149	98.6	1097	97.7	1100	97.9
SALMONELLE	1743	99.2	307	99.3	296	99.3	288	98.2	277	99.2	282	99.6	293	99.6
ENTEROVIRUS PFU	1	100.0	1	100.0										
PH	6673	98.8	1081	99.9	1154	99.7	1096	99.2	1156	99.2	1083	96.5	1103	98.2
COLORAZIONE	6752	99.9	1082	100.0	1157	100.0	1104	100.0	1165	100.0	1122	100.0	1122	99.9
TRASPARENZA	6741	99.8	1082	100.0	1157	100.0	1094	99.0	1164	99.9	1121	99.9	1123	100.0
OLI MINERALI	6752	99.9	1082	100.0	1157	100.0	1104	100.0	1165	100.0	1121	99.9	1123	100.0
TENSIOATTIVI	6753	100.0	1082	100.0	1157	100.0	1104	100.0	1165	100.0	1122	100.0	1123	100.0
FENOLI	6753	100.0	1082	100.0	1157	100.0	1104	100.0	1165	100.0	1122	100.0	1123	100.0
OSSIGENO DISCIOLTO	6676	98.8	1074	99.2	1149	99.3	1093	99.0	1149	98.6	1092	97.3	1119	99.6
TOTALE ANALISI FAVOREVOLI	68653	99.0	11086	99.6	11796	99.3	11213	98.9	11835	99.2	11310	98.3	11413	99.0

TOTALE ANALISI EFFETTUATE NEL PERIODO DI CAMPIONAMENTO

69287	-	11130	-	11868	-	11333	-	11929	-	11503	-	11524	-

NOTA: SONO ESCLUSI I PUNTI NON SUFFICIENTEMENTE CAMPIONATI

ACQUE LACUSTRI DI BALNEAZIONE - ANNO 2004

RIPARTIZIONE PERCENTUALE DELL'INQUINAMENTO SECONDO I PARAMETRI

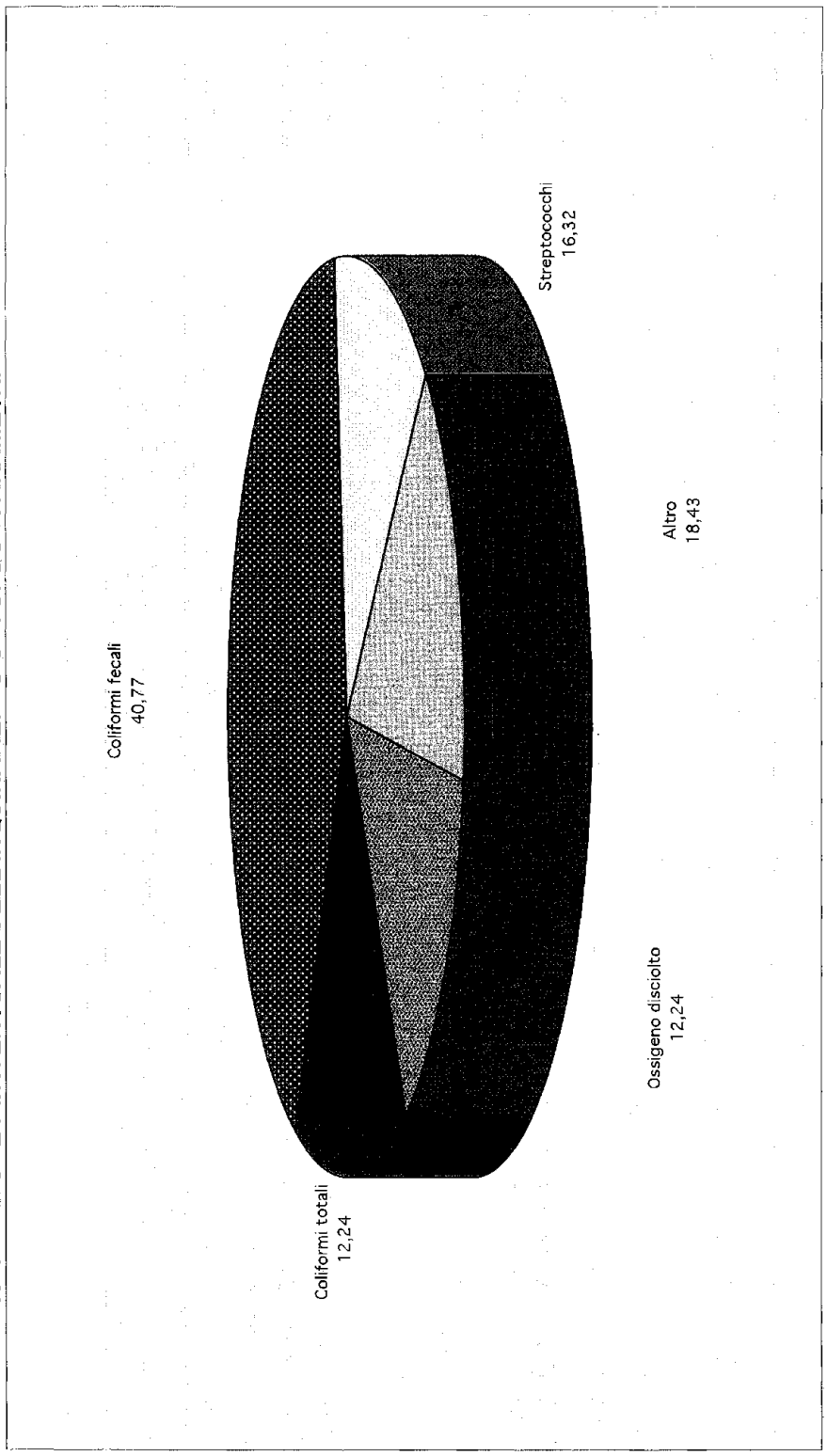

IL SETTORE "ALTRI" INCLUDE PARAMETRI CON VALORI INFERIORI AL 3%

fonte: schede di rilevazione dei risultati delle analisi (D.P.R. 470/82)

grafico 2

SISTEMA INFORMATIVO SANITARIO - MINISTERO DELLA SALUTE
ACQUE FLUVIALI DI BALNEAZIONE - ANNO 2004

ELABORATO 7

SITUAZIONE SINTETICA DEI CAMPIONI

RIEPILOGO NAZIONALE

REGIONE				SITUAZIONE MENSILE DEI CAMPIONI RILEVATI											
	PUNTI FISSATI	CAMPIONI		APRILE		MAGGIO		GIUGNO		LUGLIO		AGOSTO		SETTEMBRE	
		TOTALI	X PUNTO	NUM. CAMP	% RIL.	NUM. CAMP	% RIL.	NUM. CAMP	% RIL.	NUM. CAMP	% RIL.	NUM. CAMP	% RIL.	NUM. CAMP	% RIL.
PIEMONTE	1	10	10.0	1	50.0	1	50.0	2	100.0	2	100.0	2	100.0	2	100.0
LOMBARDIA	2	0	0.0	0	0.0	0	0.0	0	0.0	0	0.0	0	0.0	0	0.0
FRIULI VENEZIA GIULIA	5	71	14.2	10	100.0	11	110.0	10	100.0	15	150.0	15	150.0	10	100.0
TOTALI	8	81	10.1	11	68.7	12	75.0	12	75.0	17	106.2	17	106.2	12	75.0

SISTEMA INFORMATIVO SANITARIO - MINISTERO DELLA SALUTE
ACQUE FLUVIALI DI BALNEAZIONE - ANNO 2004

ELABORATO 8

SITUAZIONE SINTETICA DEI CAMPIONI FAVOREVOLI SECONDO I VALORI LIMITE

RIEPILOGO NAZIONALE

FIUME	PUNTI RILEV	CAMPIONI RIL.	CAMPIONI FAV.	CAMPIONI %FAV	COLIF. TOTALI	COLIF. FECALI	STREP-TOCOC.	SALMO-NELLE	ENTE-ROV.	PH	COLO-RAZ.	TRA-SPAR.	OLI MINER.	TENSIO ATTIVI	FENOLI	OSSIG
FIUME NATISONE	1	16	16	100.0	100.0	100.0	100.0	100.0	-	100.0	100.0	100.0	100.0	100.0	100.0	100.0
FIUME TAGLIAMENTO	1	13	13	100.0	100.0	100.0	100.0	100.0	-	100.0	100.0	100.0	100.0	100.0	100.0	100.0
TORRENTE MEDUNA	2	24	24	100.0	100.0	100.0	100.0	100.0	-	100.0	100.0	100.0	100.0	100.0	100.0	100.0
TORRENTE ARZINO	1	18	18	100.0	100.0	100.0	100.0	100.0	-	100.0	100.0	100.0	100.0	100.0	100.0	100.0
TOTALI	5	71	71	100.0	100.0	100.0	100.0	100.0	-	100.0	100.0	100.0	100.0	100.0	100.0	100.0

NOTA: SONO ESCLUSI I PUNTI NON SUFFICIENTEMENTE CAMPIONATI