5. Abruzzo e Marche

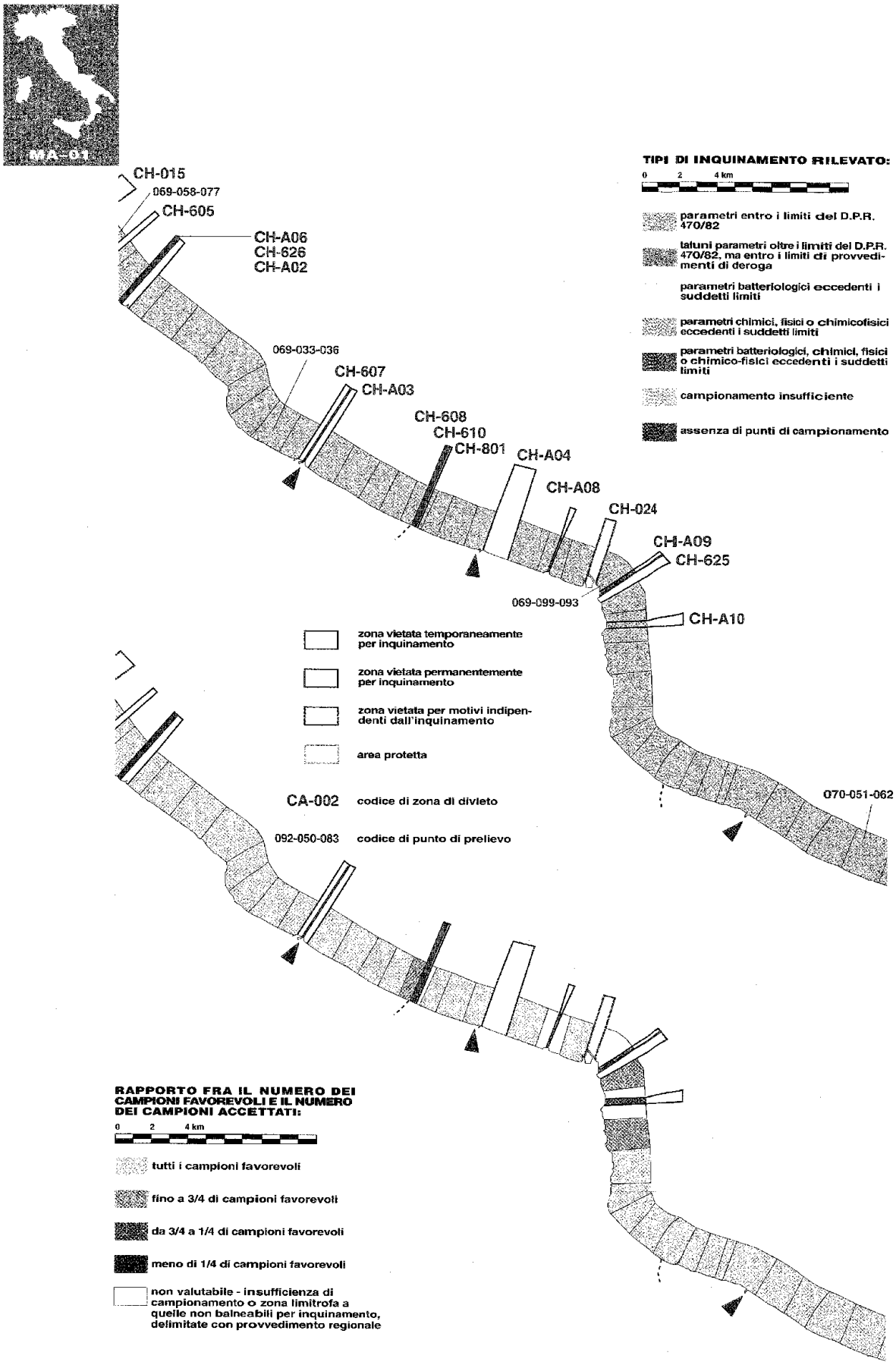
MA-01
CH-015
069-058-077
CH-605
CH-A06
CH-626
CH-A02
069-033-036
CH-607
CH-A03
CH-608
CH-610
CH-801
CH-A04
CH-A08
CH-024
CH-A09
CH-625
069-099-093
CH-A10
070-051-062
TIPI DI INQUINAMENTO RILEVATO:
0 2 4 km
parametri entro i limiti del D.P.R. 470/82
taluni parametri oltre i limiti del D.P.R. 470/82, ma entro i limiti di provvedimenti di deroga
parametri batteriologici eccedenti i suddetti limiti
parametri chimici, fisici o chimicofisici eccedenti i suddetti limiti
parametri batteriologici, chimici, fisici o chimico-fisici eccedenti i suddetti limiti
campionamento insufficiente
assenza di punti di campionamento
zona vietata temporaneamente per inquinamento
zona vietata permanentemente per inquinamento
zona vietata per motivi indipendenti dall'inquinamento
area protetta
CA-002 codice di zona di divieto
092-050-083 codice di punto di prelievo
RAPPORTO FRA IL NUMERO DEI CAMPIONI FAVOREVOLI E IL NUMERO DEI CAMPIONI ACCETTATI:
0 2 4 km
tutti i campioni favorevoli
fino a 3/4 di campioni favorevoli
da 3/4 a 1/4 di campioni favorevoli
meno di 1/4 di campioni favorevoli
non valutabile - insufficienza di campionamento o zona limitrofa a quelle non balneabili per inquinamento, delimitate con provvedimento regionale

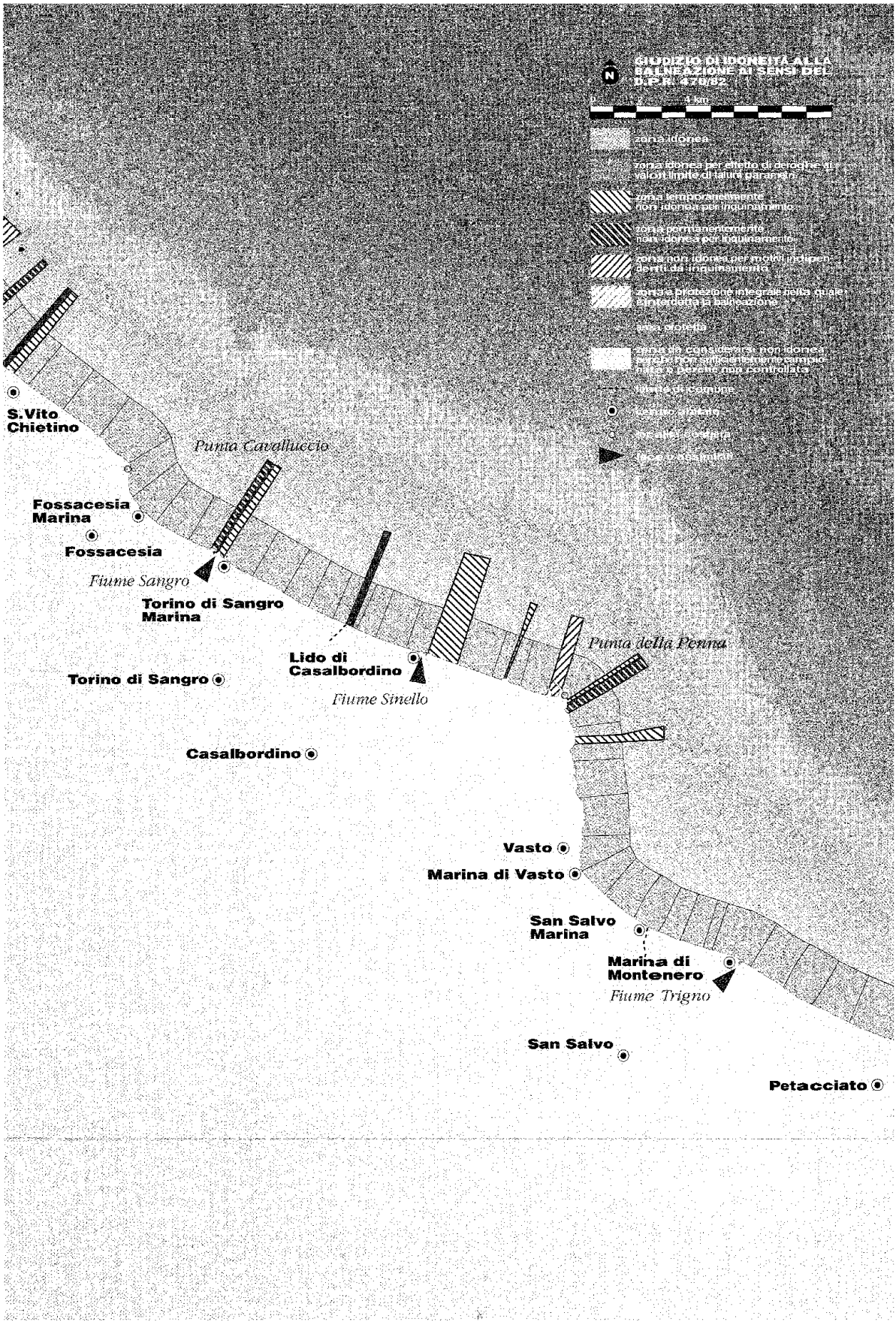
GIUDIZIO DI IDONEITÀ ALLA BALNEAZIONE AI SENSI DEL D.P.R. 470/82
N
1 km
zona idonea
zona idonea per effetto di deroghe di valori limite di taluni parametri
zona temporaneamente non idonea per inquinamento
zona permanentemente non idonea per inquinamento
zona non idonea per motivi indipendenti da inquinamento
zona a protezione integrale nella quale è vietata la balneazione
foce o sorgente
zona di acque costiere non idonea ai sensi del D.P.R. 470/82 ma non controllata
foce di canale
S.Vito Chietino
Punta Cavalluccio
Fossacesia Marina
Fossacesia
Fiume Sangro
Torino di Sangro Marina
Torino di Sangro
Lido di Casalbordino
Fiume Sinello
Punta della Penna
Casalbordino
Vasto
Marina di Vasto
San Salvo Marina
Marina di Montenero
Fiume Trigno
San Salvo
Petacciato

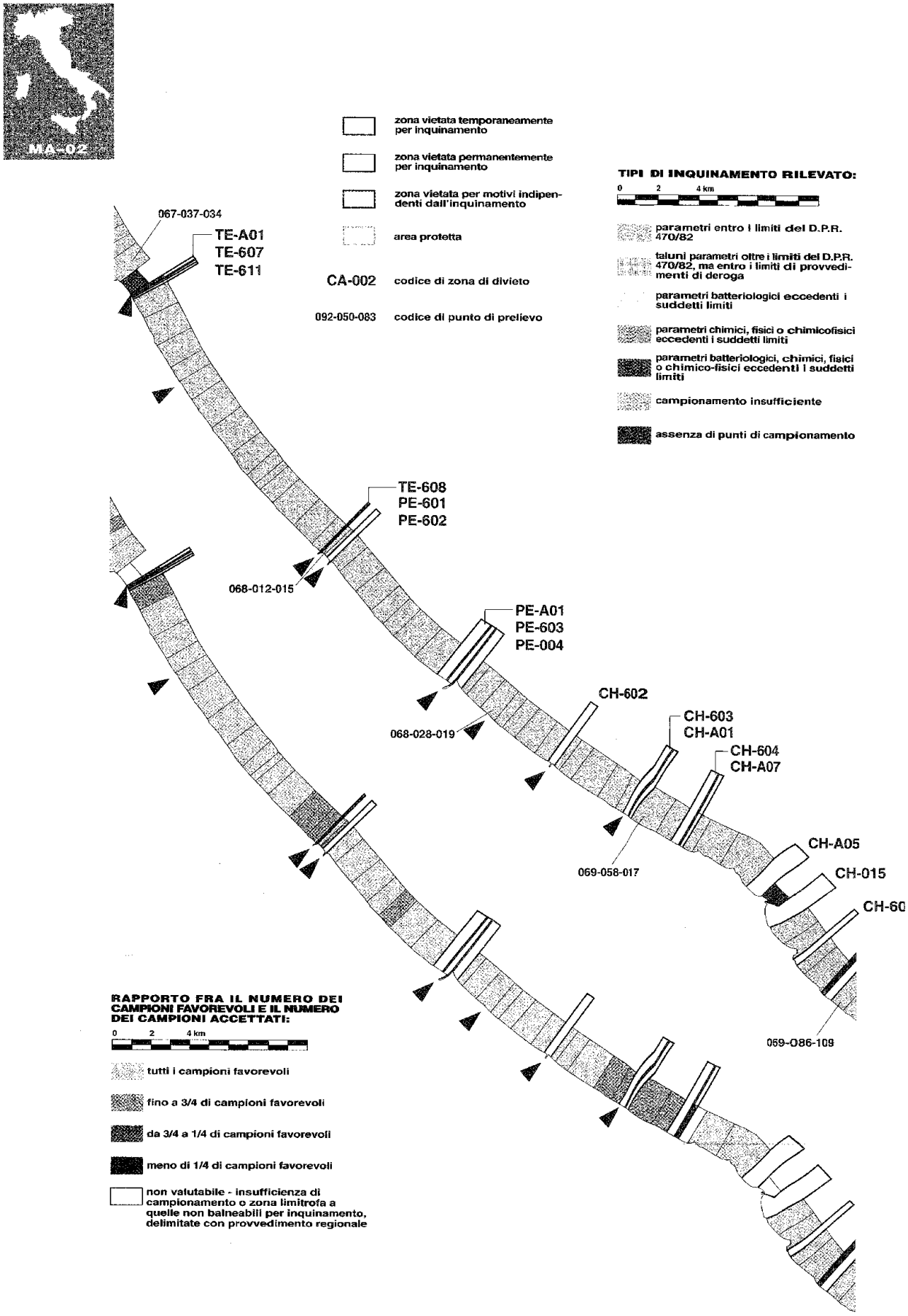
MA-02
zona vietata temporaneamente per inquinamento
zona vietata permanentemente per inquinamento
zona vietata per motivi indipendenti dall'inquinamento
area protetta
CA-002 codice di zona di divieto
092-050-083 codice di punto di prelievo
TIPI DI INQUINAMENTO RILEVATO:
0 2 4 km
parametri entro i limiti del D.P.R. 470/82
taluni parametri oltre i limiti del D.P.R. 470/82, ma entro i limiti di provvedimenti di deroga
parametri batteriologici eccedenti i suddetti limiti
parametri chimici, fisici o chimicofisici eccedenti i suddetti limiti
parametri batteriologici, chimici, fisici o chimico-fisici eccedenti i suddetti limiti
campionamento insufficiente
assenza di punti di campionamento
067-037-034
TE-A01
TE-607
TE-611
TE-608
PE-601
PE-602
068-012-015
PE-A01
PE-603
PE-004
CH-602
068-028-019
CH-603
CH-A01
CH-604
CH-A07
069-058-017
CH-A05
CH-015
CH-60
069-086-109
RAPPORTO FRA IL NUMERO DEI CAMPIONI FAVOREVOLI E IL NUMERO DEI CAMPIONI ACCETTATI:
0 2 4 km
tutti i campioni favorevoli
fino a 3/4 di campioni favorevoli
da 3/4 a 1/4 di campioni favorevoli
meno di 1/4 di campioni favorevoli
non valutabile - insufficienza di campionamento o zona limitrofa a quelle non balneabili per inquinamento, delimitate con provvedimento regionale

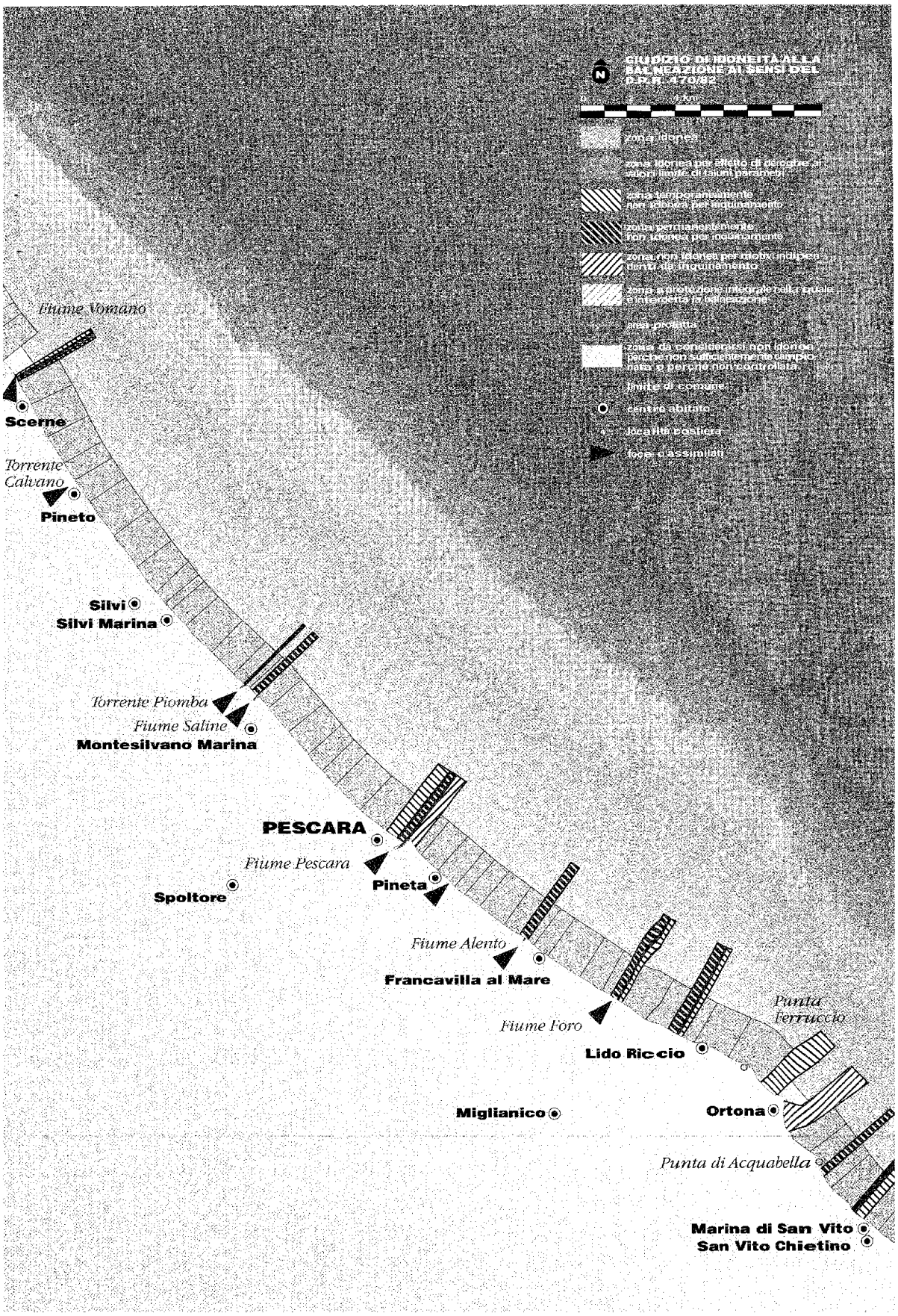
GIUDIZIO DI IDONEITÀ ALLA BALNEAZIONE AI SENSI DEL D.P.R. 470/82
N
0
1 Km
zona idonea
zona idonea per alcuni periodi
zona temporaneamente non idonea per inquinamento
zona permanentemente non idonea per inquinamento
zona non idonea per scarichi indiretti dentro di inquinamento
zona a protezione integrale della spiaggia e ripascimento in fase esecuzione
area protetta
zona da considerarsi non idonea perché non sufficientemente campionata e perché non controllata
limite di comune
centro abitato
località costiera
foce o assimilati
Fiume Vomano
Scerne
Torrente Calvano
Pineto
Silvi
Silvi Marina
Torrente Piomba
Fiume Saline
Montesilvano Marina
PESCARA
Fiume Pescara
Pineta
Spoltore
Fiume Alento
Francavilla al Mare
Fiume Foro
Lido Riccio
Punta Ferruccio
Miglianico
Ortona
Punta di Acquabella
Marina di San Vito
San Vito Chietino

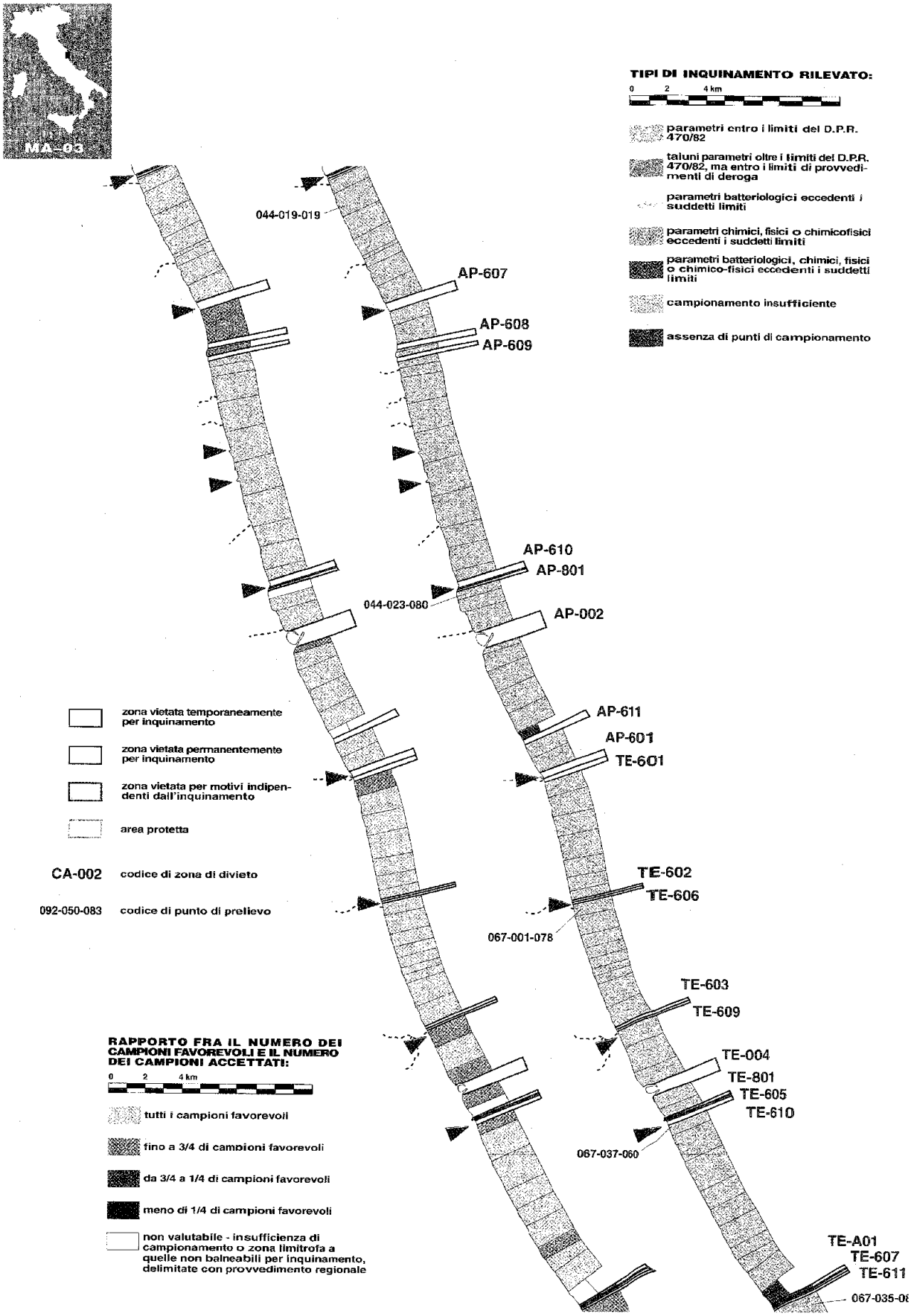
MA-03
TIPI DI INQUINAMENTO RILEVATO:
0 2 4 km
parametri entro i limiti del D.P.R. 470/82
taluni parametri oltre i limiti del D.P.R. 470/82, ma entro i limiti di provvedimenti di deroga
parametri batteriologici eccedenti i suddetti limiti
parametri chimici, fisici o chimicofisici eccedenti i suddetti limiti
parametri batteriologici, chimici, fisici o chimico-fisici eccedenti i suddetti limiti
campionamento insufficiente
assenza di punti di campionamento
044-019-019
AP-607
AP-608
AP-609
AP-610
AP-801
044-023-080
AP-002
AP-611
AP-601
TE-601
TE-602
TE-606
067-001-078
TE-603
TE-609
TE-004
TE-801
TE-605
TE-610
067-037-060
TE-A01
TE-607
TE-611
zona vietata temporaneamente per inquinamento
zona vietata permanentemente per inquinamento
zona vietata per motivi indipendenti dall'inquinamento
area protetta
CA-002 codice di zona di divieto
092-050-083 codice di punto di prelievo
RAPPORTO FRA IL NUMERO DEI CAMPIONI FAVOREVOLI E IL NUMERO DEI CAMPIONI ACCETTATI:
0 2 4 km
tutti i campioni favorevoli
fino a 3/4 di campioni favorevoli
da 3/4 a 1/4 di campioni favorevoli
meno di 1/4 di campioni favorevoli
non valutabile - insufficienza di campionamento o zona limitrofa a quelle non balneabili per inquinamento, delimitate con provvedimento regionale

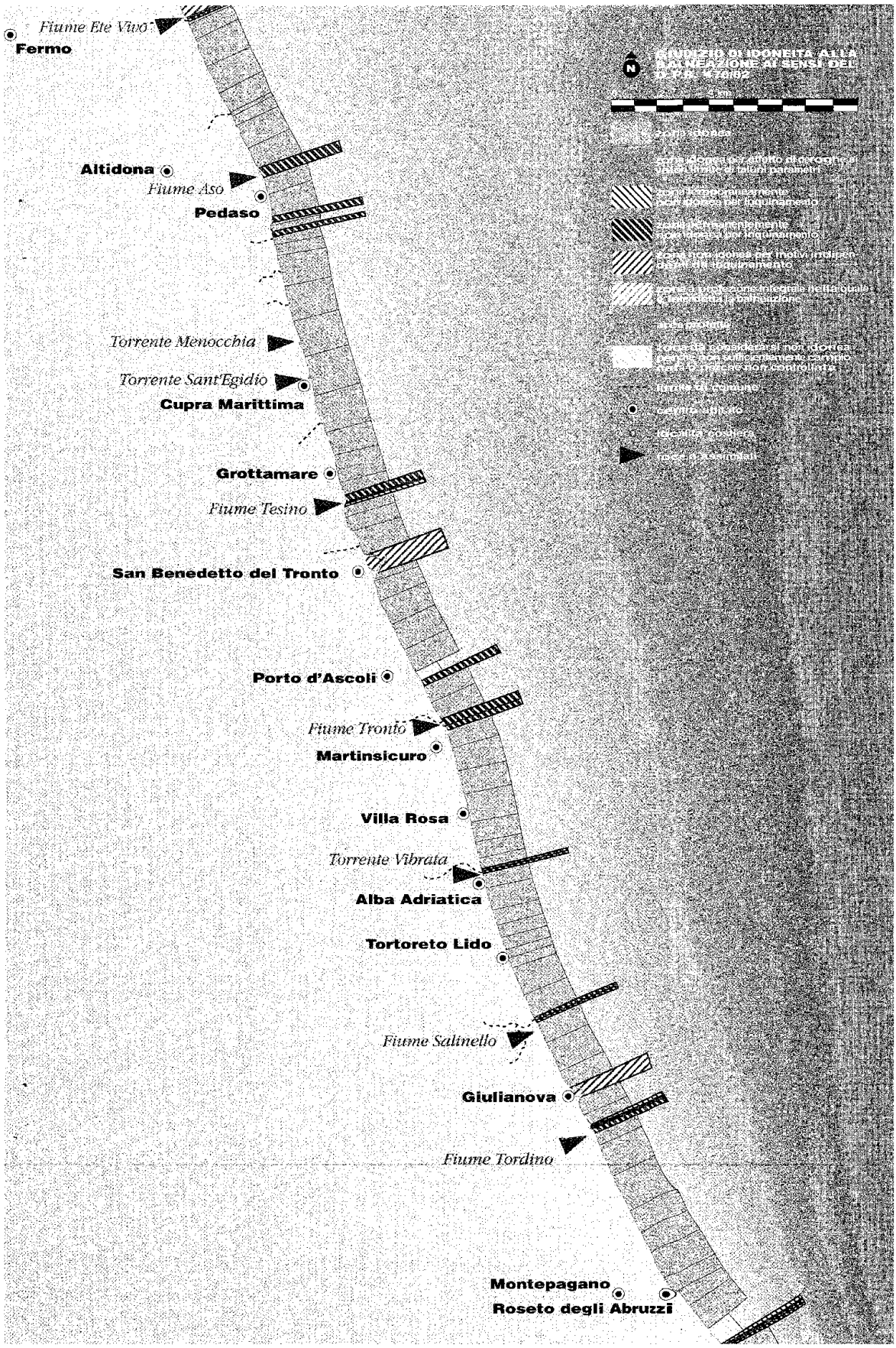
Fiume Ete Vivo
Fermo
Altidona
Fiume Aso
Pedaso
Torrente Menocchia
Torrente Sant'Egidio
Cupra Marittima
Grottamare
Fiume Tesino
San Benedetto del Tronto
Porto d'Ascoli
Fiume Tronto
Martinsicuro
Villa Rosa
Torrente Vibrata
Alba Adriatica
Tortoreto Lido
Fiume Salinello
Giulianova
Fiume Tordino
Montepagano
Roseto degli Abruzzi

TIPI DI INQUINAMENTO RILEVATO:

0 2 4 km

- parametri entro i limiti del D.P.R. 470/82
- taluni parametri oltre i limiti del D.P.R. 470/82, ma entro i limiti di provvedimenti di deroga
- parametri batteriologici eccedenti i suddetti limiti
- parametri chimici, fisici o chimicofisici eccedenti i suddetti limiti
- parametri batteriologici, chimici, fisici o chimico-fisici eccedenti i suddetti limiti
- campionamento insufficiente
- assenza di punti di campionamento

AN-002
042-002-074
AN-003
AN-603
MC-604
042-032-077
MC-605
MC-601
MC-802
043-042-039
MC-603
MC-006
MC-801
MC-602
AP-602
044-061-001
AP-603
AP-604
AP-605
AP-001
AP-612
044-019-019

- zona vietata temporaneamente per inquinamento
- zona vietata permanentemente per inquinamento
- zona vietata per motivi indipendenti dall'inquinamento
- area protetta

CA-002 codice di zona di divieto

092-050-083 codice di punto di prelievo

RAPPORTO FRA IL NUMERO DEI CAMPIONI FAVOREVOLI E IL NUMERO DEI CAMPIONI ACCETTATI:

0 2 4 km

- tutti i campioni favorevoli
- fino a 3/4 di campioni favorevoli
- da 3/4 a 1/4 di campioni favorevoli
- meno di 1/4 di campioni favorevoli
- non valutabile - insufficienza di campionamento o zona limitrofa a quelle non balneabili per inquinamento, delimitate con provvedimento regionale