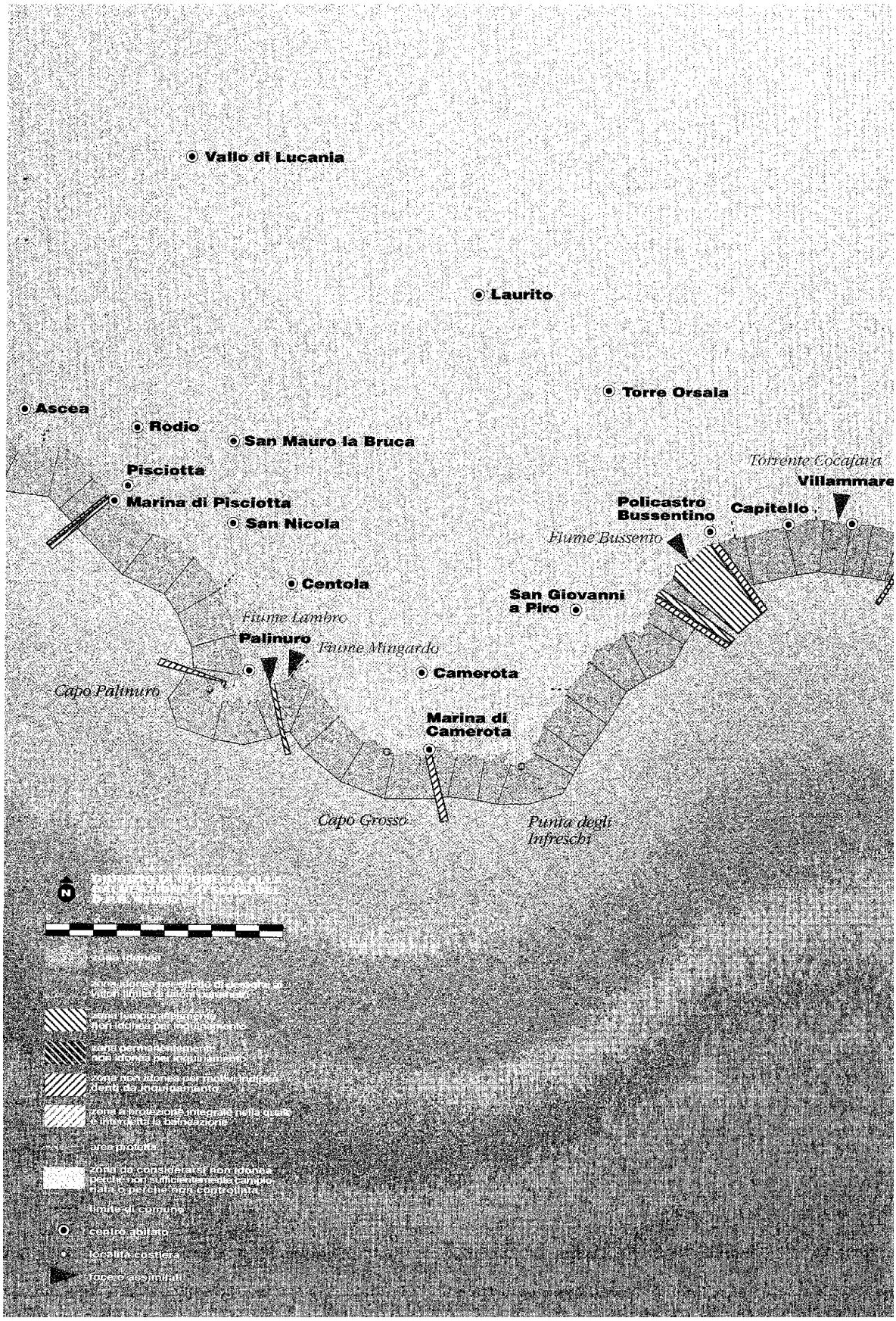
Vallo di Lucania
Laurito
Torre Orsala
Ascea
Rodio
San Mauro la Bruca
Pisciotta
Torrente Cocafava
Villammare
Marina di Pisciotta
Policastro Bussentino
Capitello
San Nicola
Fiume Bussento
Centola
San Giovanni a Piro
Fiume Lambro
Palinuro
Fiume Mingardo
Camerota
Capo Palinuro
Marina di Camerota
Capo Grosso
Punta degli Infreschi
N
zona libera
zona dove non sono ammessi
valori limite di rumore esterno
zona parzialmente antropizzata
non idonea per insediamenti
zona del mare antistante
non idonea per insediamenti
zona non idonea per motivi inerenti
dovuti all'inquinamento
zone a protezione integrale nella quale
è interdetta la balneazione
aree protette
zona da considerare non idonea
perché non sufficiente quella esistente
data o perché non giustificata
limite di comune
centro abitato
insediamento costiero
foce o scolmatori

TIPI DI INQUINAMENTO RILEVATO:

0 2 4 km

- parametri entro i limiti del D.P.R. 470/82
- taluni parametri oltre i limiti del D.P.R. 470/82, ma entro i limiti di provvedimenti di deroga
- parametri batteriologici eccedenti i suddetti limiti
- parametri chimici, fisici o chimicofisici eccedenti i suddetti limiti
- parametri batteriologici, chimici, fisici o chimico-fisici eccedenti i suddetti limiti
- campionamento insufficiente
- assenza di punti di campionamento

SA-554
SA-A18
SA-803
SA-553
SA-804
065-119-134
076-044-010
PZ-801
PZ-001
CS-644
CS-643
CS-A11
CS-641
CS-A01
CS-640
CS-639
CS-638
078-138-366

- zona vietata temporaneamente per inquinamento
- zona vietata permanentemente per inquinamento
- zona vietata per motivi indipendenti dall'inquinamento
- area protetta

CA-002 codice di zona di divieto

092-050-083 codice di punto di prelievo

RAPPORTO FRA IL NUMERO DEI CAMPIONI FAVOREVOLI E IL NUMERO DEI CAMPIONI ACCETTATI:

0 2 4 km

- tutti i campioni favorevoli
- fino a 3/4 di campioni favorevoli
- da 3/4 a 1/4 di campioni favorevoli
- meno di 1/4 di campioni favorevoli
- non valutabile - insufficienza di campionamento o zona limitrofa a quelle non balneabili per inquinamento, delimitate con provvedimento regionale

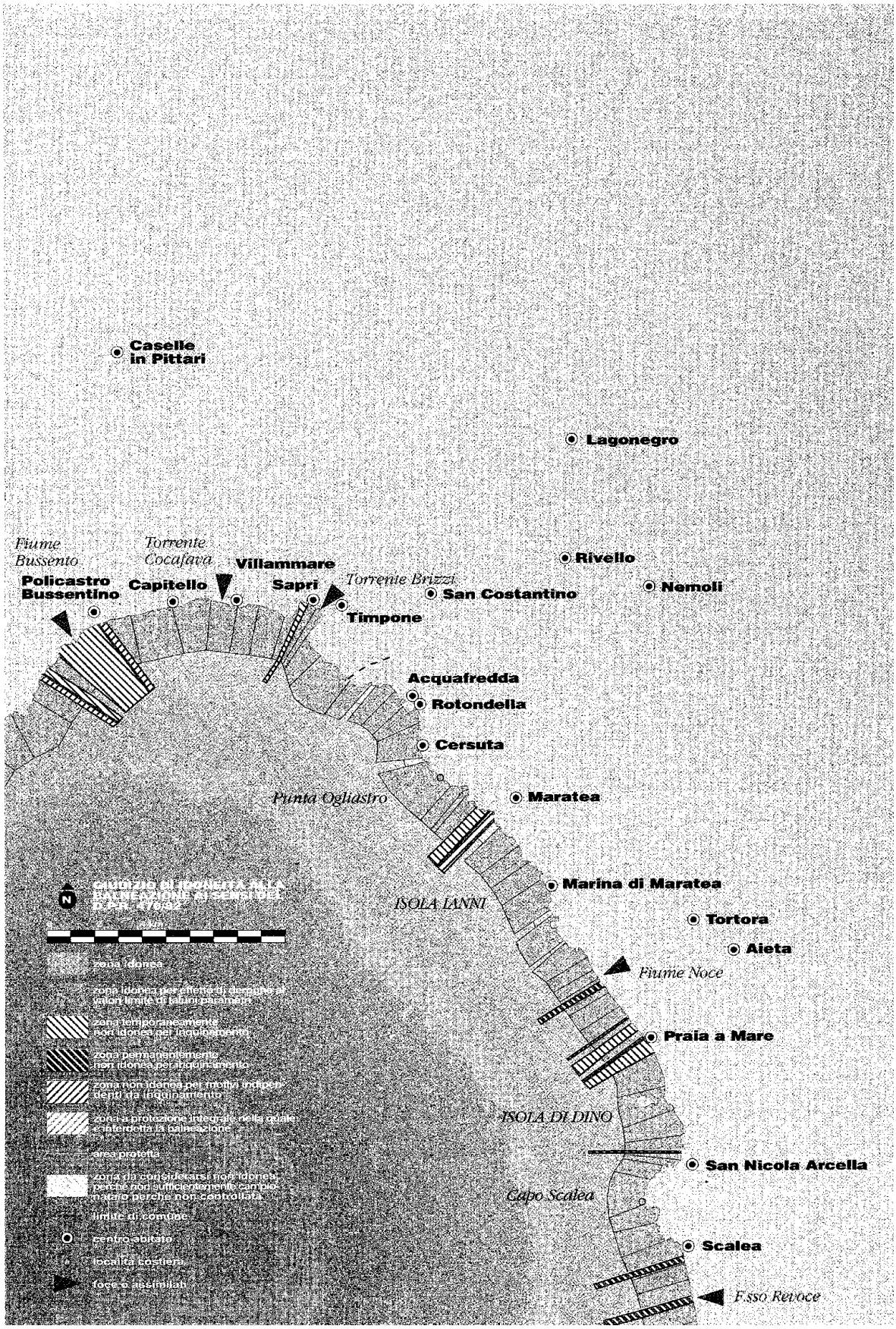
Caselle in Pittari
Lagonegro
Fiume Bussento
Torrente Cocafava
Villammare
Rivello
Policastro Bussentino
Capitello
Sapri
Torrente Brizzi
San Costantino
Nemoli
Timpone
Acquafredda
Rotondella
Cersuta
Punta Ogliastro
Maratea
Marina di Maratea
ISOLA LANNI
Tortora
Aieta
Fiume Noce
Praia a Mare
ISOLA DI DINO
San Nicola Arcella
Capo Scalea
Scalea
F.sso Revoce
zona idonea
zona idonea con riserve di carattere di valori limite di inquinamento
zona temporaneamente non idonea per inquinamento
zona permanentemente non idonea per inquinamento
zona non idonea per motivi indipendenti da inquinamento
zona a protezione integrale della costa interdetta la balneazione
area protetta
zona da considerare non idonea perché non sufficientemente campionata o perché non controllata
limite di comune
centro abitato
località costiere
foce e assimilati

PAGINA BIANCA

3. Basilicata e Calabria

TIPI DI INQUINAMENTO RILEVATO:

0 2 4 km

- parametri entro i limiti del D.P.R. 470/82
- taluni parametri oltre i limiti del D.P.R. 470/82, ma entro i limiti di provvedimenti di deroga
- parametri batteriologici eccedenti i suddetti limiti
- parametri chimici, fisici o chimicofisici eccedenti i suddetti limiti
- parametri batteriologici, chimici, fisici o chimico-fisici eccedenti i suddetti limiti
- campionamento insufficiente
- assenza di punti di campionamento

SA-554
SA-A18
SA-803
SA-553
SA-804
065-119-134
076-044-010
PZ-801
PZ-001
CS-644
CS-643
CS-A11
CS-641
CS-A01
CS-640
CS-639
CS-638
078-138-366

- zona vietata temporaneamente per inquinamento
- zona vietata permanentemente per inquinamento
- zona vietata per motivi indipendenti dall'inquinamento
- area protetta

CA-002 codice di zona di divieto

092-050-083 codice di punto di prelievo

RAPPORTO FRA IL NUMERO DEI CAMPIONI FAVOREVOLI E IL NUMERO DEI CAMPIONI ACCETTATI:

0 2 4 km

- tutti i campioni favorevoli
- fino a 3/4 di campioni favorevoli
- da 3/4 a 1/4 di campioni favorevoli
- meno di 1/4 di campioni favorevoli
- non valutabile - insufficienza di campionamento o zona limitrofa a quelle non balneabili per inquinamento, delimitate con provvedimento regionale

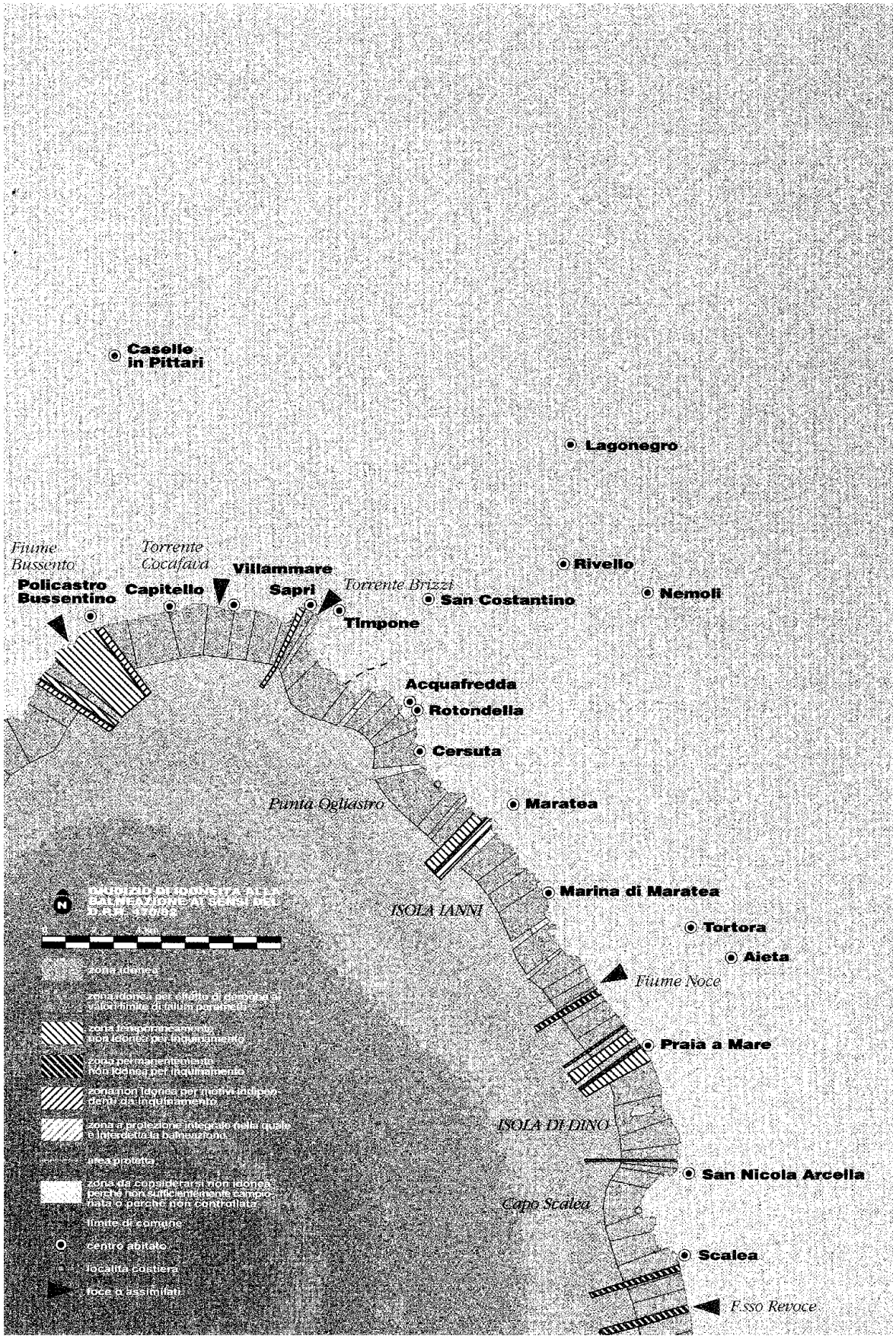
Caselle in Pittari
Lagonegro
Fiume Bussento
Torrente Cocafava
Villammare
Policastro Bussentino
Capitello
Sapri
Torrente Brizzi
San Costantino
Rivello
Nemoli
Timpone
Acquafredda
Rotondella
Cersuta
Punta Ogliastro
Maratea
Marina di Maratea
ISOLA IANNI
Tortora
Aieta
Fiume Noce
Praia a Mare
ISOLA DI DINO
San Nicola Arcella
Capo Scalea
Scalea
F.sso Revoce
zona idonea
zona idonea per effetto di generale di valori limite di rilievi puntuali
zona temporaneamente non idonea per inquinamento
zona permanentemente non idonea per inquinamento
zona non idonea per motivi indipendenti da inquinamento
zona a protezione integrale nella quale è interdetta la balneazione
area protetta
zona da considerare non idonea perché non sufficientemente esaurite o perché non controllate
limite di comune
centro abitato
località costiera
foce o assimilati

TIPI DI INQUINAMENTO RILEVATO:

0 2 4 km

- parametri entro i limiti del D.P.R. 470/82
- taluni parametri oltre i limiti del D.P.R. 470/82, ma entro i limiti di provvedimenti di deroga
- parametri batteriologici eccedenti i suddetti limiti
- parametri chimici, fisici o chimicofisici eccedenti i suddetti limiti
- parametri batteriologici, chimici, fisici o chimico-fisici eccedenti i suddetti limiti
- campionamento insufficiente
- assenza di punti di campionamento

- zona vietata temporaneamente per inquinamento
- zona vietata permanentemente per inquinamento
- zona vietata per motivi indipendenti dall'inquinamento
- area protetta

CA-002 codice di zona di divieto

092-050-083 codice di punto di prelievo

CS-640 078-125-308
CS-639
CS-638
CS-637
CS-636
CS-809
CS-635
CS-A14
078-048-294
CS-633
CS-632
CS-003
CS-630
078-015-075
CS-629
CS-A02
CS-628
CS-A03
CS-A13
CS-627
CS-A04
CS-626
CS-A05
CS-625
078-040-275
CS-624
CS-018
CS-623
CS-622
CS-621
CS-620
CS-619
CS-818
CS-617
078-058-261
CS-A16
CS-616
CS-A06
CS-614
CS-613
CS-612
CS-806
078-091-034

RAPPORTO FRA IL NUMERO DEI CAMPIONI FAVOREVOLI E IL NUMERO DEI CAMPIONI ACCETTATI:

0 2 4 km

- tutti i campioni favorevoli
- fino a 3/4 di campioni favorevoli
- da 3/4 a 1/4 di campioni favorevoli
- meno di 1/4 di campioni favorevoli
- non valutabile - insufficienza di campionamento o zona limitrofa a quelle non balneabili per inquinamento, delimitate con provvedimento regionale