ATTI PARLAMENTARI

XIV LEGISLATURA

CAMERA DEI DEPUTATI

Doc. CLXXXIX
n. 2

RELAZIONE

SULLO STATO DELLE ACQUE DI BALNEAZIONE

(Anno 2002)

*(Articolo 1, comma 3-*bis*, del decreto-legge 13 aprile 1993, n. 109)*

Presentata dal Ministro della salute

(SIRCHIA)

Comunicata alla Presidenza il 7 gennaio 2004

VOLUME II

TIPOGRAFIA DEL SENATO (200)

PAGINA BIANCA

INDICE

Presentazione ..... *Pag.* 5

LA SORVEGLIANZA DELLE ACQUE DI BALNEAZIONE

Il funzionzmento del programma ..... » 6
Alcune considerazioni sui risultati ..... » 8
Guida alla lettura delle mappe di costa ..... » 15

LE MAPPE DI COSTA

Coste Marine ..... » 21
AT - Liguria e Toscana ..... » 23
MT - Lazio e Campania ..... » 53
BT - Basilicata e Calabria ..... » 85
BA - Puglia e Molise ..... » 111
MA - Abruzzo e Marche ..... » 145
AA - Emilia-Romagna, Veneto e Friuli-Venezia Giulia .... » 161
SI - Sicilia ..... » 177
SA - Sardegna ..... » 219

INDICI

Indice dei Comuni ..... » 249

LAGHI ..... » 253

Allegato A - Indice dei punti di campionamento ..... » 311

Questo Rapporto è stato realizzato nella primavera 2003 dal Sistema Informativo Sanitario - Direzione Generale della Sistema informativo e statistico e degli investimenti strutturali e tecnologici con il coordinamento tecnico della Direzione Generale della Prevenzione.

PRESENTAZIONE

È con vivo piacere che presento ai cittadini, alle istituzioni ed agli operatori del settori il Rapporto annuale sulla qualità delle acque di balneazione, che, anche quest'anno fornisce dettagliate informazioni circa lo stato igienico-sanitario delle acque marine, lacustri e fluviali del nostro Paese.

Tenuto conto dell'estensione delle coste della penisola italiana nonché delle aree fluviali e lacustri fruibili per le attività di balneazione, desidero ringraziare tutti coloro i quali hanno contribuito alla realizzazione del presente volume, frutto di una capillare e costante opera di monitoraggio e controllo delle acque.

In relazione a quanto previsto dalla normativa vigente, ritengo inoltre di dover rilevare il livello di qualità raggiunto, negli ultimi anni, dalle acque marine del nostro Paese. Tale risultato è stato ottenuto tramite il perseguimento di politiche integrate di prevenzione e risanamento ambientale.

Al raggiungimento dei predetti obiettivi si è anche ispirata l'Unione Europea nella predisposizione della nuova Direttiva in materia d'acque di balneazione. Essa, infatti, oltre a privilegiare indicatori microbiologici – quali enterococchi intestinali ed escherichia coli – che, secondo le più recenti indicazioni dell'O.M.S., rappresentano la migliore corrispondenza tra inquinamento da reflui urbani e ripercussioni sulla salute derivanti dai rischi connessi alle attività di balneazione, enfatizza fortemente il ruolo della gestione integrata della qualità delle acque, tramite i predetti interventi di prevenzione e risanamento.

Occorre pertanto ribadire che, l'obiettivo di garantire una buona qualità delle acque di balneazione, con una conseguente riduzione dei rischi sanitari ad esse associati, non può prescindere, di fatto, dalla realizzazione di misure di risanamento ambientale adeguate, tali da assicurare inoltre la conservazione e la tutela di una delle più preziose risorse del nostro Paese.

Prof. Girolamo Sirchia
MINISTRO DELLA SALUTE

La Sorveglianza delle Acque di Balneazione

IL FUNZIONAMENTO DEL PROGRAMMA

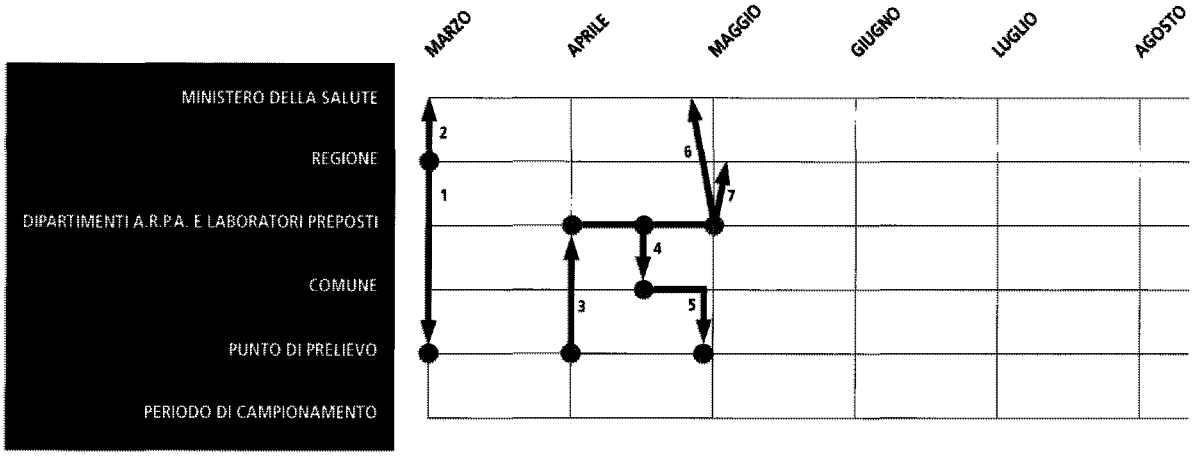

STAGIONE BALNEARE

Il funzionamento del programma di sorveglianza sulle acque di balneazione è disciplinato dal D.P.R. 470/82 e successive modificazioni (L. 422/00).

Come si evince dallo schema presentato qui sopra, si tratta di un ciclo di attività che continua per tutto il corso dell'anno, anche se il suo culmine coincide con la stagione balneare (periodo compreso fra il 1° maggio ed il 30 settembre).

Su questo schema possono altresì identificarsi alcuni momenti particolarmente importanti nel funzionamento del programma, che saranno commentati qui di seguito (i numeri premessi ai paragrafi fanno riferimento alle frecce dello schema).

1. Le Regioni modificano la consistenza e/o la posizione dei punti di campionamento ed aggiornano la relativa anagrafe.

2. Queste modifiche, così come ogni altra modifica nella situazione degli scarichi e dei corsi d'acqua, vengono comunicate al Ministero della Salute.

3. I Dipartimenti Provinciali delle A.R.P.A. e gli altri laboratori preposti iniziano ad effettuare il prelievo dei campioni e le relative analisi, con frequenza quindicinale.

4. Quando si riscontra un evidente inquinamento massivo, ovvero i risultati delle analisi impongono un provvedimento di divieto della balneazione, il laboratorio ne dà immediata comunicazione al Sindaco per gli adempimenti di competenza. Analogamente, il laboratorio comunica al Sindaco il verificarsi delle condizioni per il ripristino della balneabilità di zone precedentemente vietate.

5. Il Sindaco, sull'indicazione del laboratorio, emette l'ordinanza di divieto di balnea-

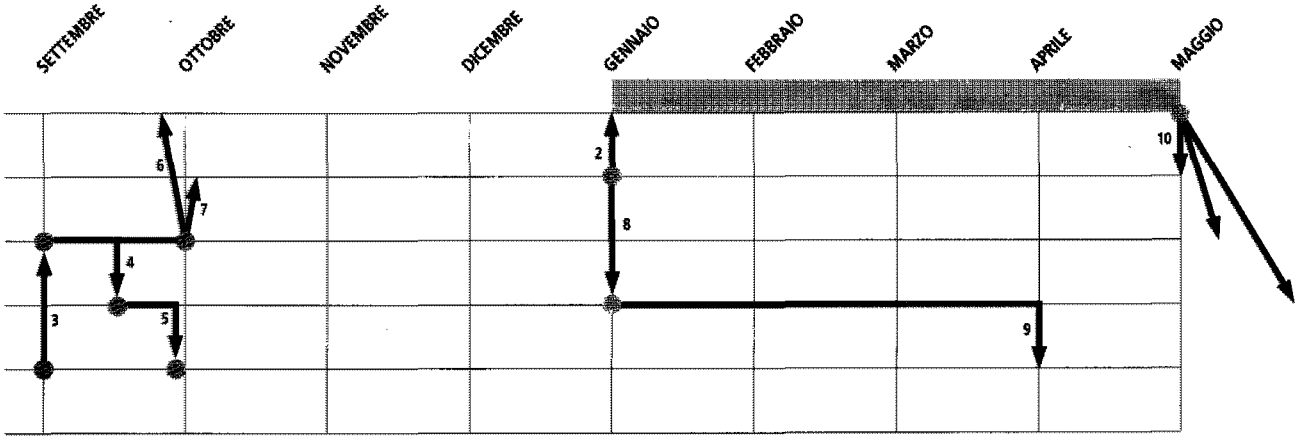

zione, delimitando il tratto di costa interessato, ovvero il provvedimento di revoca di divieti in atto.

6. A partire dall'inizio del mese di maggio, i laboratori trasmettono i risultati delle analisi al Sistema Informativo Sanitario del Ministero.

PERIODO DI CAMPIONAMENTO

7. Per elaborazioni a livello locale, i laboratori trasmettono questi risultati anche alle competenti Regioni. I flussi 3-7 si ripetono per tutta la durata del periodo di campionamento, che termina entro il mese di settembre.

8. Entro il mese di dicembre dell'anno in corso, sulla base delle elaborazioni di cui al punto 7, le Regioni individuano le zone idonee alla balneazione e ne danno comunicazione al Ministero della Salute e ai Sindaci per la delimitazione dei tratti non balneabili.

ELABORAZIONI REGIONALI

9. I Sindaci, con propria ordinanza ed in tempo utile per l'apertura della stagione balneare, rendono esecutivi i divieti di balneazione per le zone indicate dalle Regioni con apposita deliberazione.

10. Il Ministero predispone e redige il Rapporto annuale di sintesi sulla qualità delle acque di balneazione, sulla base dei dati raccolti durante il ciclo di attività della stagione balneare relativa all'anno precedente; successivamente il Ministero presenta i dati attraverso una conferenza stampa.

PREDISPOSIZIONE RAPPORTO CARTOGRAFICO

ALCUNE CONSIDERAZIONI SUI RISULTATI

Il presente rapporto è stato redatto sulla base dei dati fatti pervenire dai Dipartimenti Provinciali delle A.R.P.A. e dai Laboratori pubblici preposti al controllo, nel periodo di campionamento relativo all'anno 2002, ai sensi del D.P.R. 470/82 e successive modificazioni. Come per gli anni precedenti, sono stati considerati i risultati delle analisi di controllo "routinarie" su cui si basa la determinazione delle percentuali dei campioni favorevoli ai sensi dell'articolo 6 del citato D.P.R.; non sono stati cioè considerati i risultati delle analisi suppletive effettuate ai sensi dei commi sesto e settimo dello stesso articolo.

Per il 2002 le regioni Veneto, Emilia-Romagna e Marche si sono avvalse, per tutta la costa, della facoltà di adottare i valori limite per il parametro ossigeno disciolto previsti dall'articolo 1 del D.L. 13 aprile 1993, n. 109, convertito nella legge 12 giugno 1993, n. 185, mentre Lazio e Toscana ne hanno usufruito per alcuni tratti. Della stessa facoltà si sono avvalse le regioni: Piemonte per i laghi Sirio, Viverone; Veneto per il lago di Garda; Lazio per i laghi di Albano, Bolsena, Vico, Bracciano, Nemi e S. Puoto; Umbria per il lago Trasimeno; Lombardia per i laghi di Lugano, Varese, Segrino, Idro e Garda per le parti ricadenti in Provincia di Brescia, Como per la parte ricadente nelle Province di Lecco e Como, Iseo per la parte ricadente nelle Province di Bergamo e Brescia; la provincia autonoma di Trento per i laghi Idro, Terlago, Serraia, Canzolino, Caldonazzo e Garda e la provincia autonoma di Bolzano per il lago di Varna.
Alla Regione Sardegna è stata concessa a suo tempo una deroga permanente al valore limite superiore del parametro "ossigeno disciolto", mantenendo per detto parametro il solo valore limite inferiore.

Con decreti del Ministro della Salute, di concerto con il Ministro dell'Ambiente, ai sensi degli articoli 3 e 9 del D.P.R. 470/82, sono state concesse le deroghe per il parametro "trasparenza" alla regione Umbria, per il lago Trasimeno (fissando il valore limite a m 0,50) e alla regione Sardegna, per la spiaggia del Poetto (fissando il valore limite a "0", dal 1° Aprile 2002 fino al 15° giorno successivo al completamento dei lavori di ripascimento, e a m. 0,50 per il restante periodo della stagione balneare 2002), nonché per il parametro "pH" alla Regione Piemonte, per i laghi Sirio e Grande di Avigliana (fissando il valore limite superiore a 9,5).
Nel presente rapporto i dati analitici relativi alle predette acque marine e lacustri sono stati elaborati sulla base dei valori limite di deroga come sopra specificato.

Conseguentemente ad eventi meteorologici eccezionali che hanno caratterizzato la stagione balneare 2002, la regione Lombardia (per 9 punti del lago di Como, 6 del lago di Garda, 6 del lago d'Iseo e 3 del lago Maggiore), la regione Marche (per 4 punti della costa adriatica) e la regione Campania (per 1 punto della costa tirrenica) si sono avvalse del comma quinto dell'art.6 del D.P.R. 470/82, che permette di non considerare nella determinazione del calcolo delle percentuali di conformità, i risultati non favorevoli quando gli stessi siano stati rilevati su campioni influenzati da circostanze particolari quali inondazioni, catastrofi naturali, condizioni meteorologiche eccezionali.

Nel 2002 alcuni Laboratori pubblici addetti al controllo delle regioni Lombardia, Toscana, Lazio, Puglia, Calabria, Sicilia, Sardegna e delle province autonome di Trento e Bolzano si sono avvalsi, per determinate zone, della facoltà di cui alla nota (1) dell'allegato 1 al D.P.R. 470/82 e successive modificazioni che consente di ridurre di un fattore 2 la frequenza dei campionamenti quando le analisi effettuate negli ultimi due periodi di campionamento hanno dato costantemente risultati favorevoli per tutti i parametri dell'allegato stesso e quando non sia intervenuto alcun fattore di deterioramento della qualità delle acque.

Nel presente rapporto, in base alla nota del Ministero della Salute del 25 novembre 2002, sono stati considerati sufficientemente campionati tutti i punti di monitoraggio che hanno effettuato 12 campionamenti, ad eccezione ovviamente di quelli per i quali le Regioni hanno dichiarato l'acclarata impossibilità di effettuare tutti i campionamenti previsti per eventi meteorologici straordinari (mareggiate, fortunali, forti piogge, etc), nonché di quei punti per i quali ci si è avvalsi della riduzione di frequenza di un fattore 2 di cui al paragrafo precedente.
Inoltre, secondo il concorde avviso del Consiglio Superiore di Sanità, il presente rapporto recepisce i contenuti delle delibere regionali, anche nel caso in cui non sia stata rispettata la frequenza indicata nell'allegato 1 del D.P.R. 470 /82. L'elenco dettagliato dei punti in questione è, comunque, riportato nel rapporto numerico.

L'esame dei dati contenuti nella tavola di pagg. 12-13 evidenzia che nel 2002, a livello nazionale, risultavano da sottoporre a controllo Km 6236,9 di costa marina (Km 6221,1 nel 2001). Di questi ne sono stati sufficientemente campionati, ai sensi della normativa vigente, Km 5178 pari all' 83,0 % (Km 5147,9 pari all' 82,7% nel 2001); dei restanti Km 1058,9 pari al 17,0% (Km1073,2 pari al 17,3% nel 2001), Km 0,4 (Km 13,8 pari allo 0,2% nel 2001) risultano non sufficientemente campionati, mentre Km 1058,5 pari al 17,0 % (Km 1059,4 pari al 17,0% nel 2001) risultano non controllati.
Si evidenzia, quindi, rispetto al 2001, un ulteriore, seppur modesto, incremento della lunghezza di costa campionata di Km 30,1.

A livello regionale la percentuale più elevata di chilometri di costa marina non controllata, presumibilmente a causa della inaccessibilità della costa, si riscontra in Sardegna con il 39,5% pari a Km 555 (39,5% nel 2001); segue la Toscana con il 24,8% pari a Km 127,8 (24,8% nel 2001), la Sicilia con il 24,1% pari a Km 300 (24,5% nel 2001). Le altre regioni presentano valori inferiori alla media nazionale (17%). E' da notare che nelle regioni Liguria, Lazio, Molise, Abruzzo, Veneto, Friuli-Venezia Giulia non vi sono tratti di costa non controllati. Esaminando i dati disaggregati a livello provinciale, la percentuale maggiore di chilometri di costa non controllati si riscontra nella provincia di Trapani (53,6%); seguono Sassari (48,1%), Agrigento (38,0%), Cagliari (34,1%), Nuoro (31,5%), Grosseto (28,8%), Livorno (27,0%), Taranto (21,6%), Oristano (18,1%) e Palermo (18,0%). Le altre province presentano valori inferiori alla media nazionale. In particolare presentano valore zero (assenza di zone non controllate) trenta province: Ancona, Ascoli Piceno, Caltanissetta,

Provincia/Regione	Lunghezza della costa marina (km)	Costa con divieto permanente di balneazione per motivi indipendenti dall'inquinamento (km)		Costa con provvedimento regionale di divieto permanente di balneazione per inquinamento (km)	Costa da sottoporre a controllo (km)	Costa insufficientemente campionata (km)	Costa non controllata (km)
Imperia	62,7	5,6		0,0	57,1	0,0	0,0
Savona	80,5	8,8		0,0	71,7	0,0	0,0
Genova	109,2	26,1	(1,4)	0,8	82,3	0,0	0,0
La Spezia	96,9	20,0		0,3	76,6	0,0	0,0
Liguria	**349,3**	**60,5**	**(1,4)**	**1,1**	**287,7**	**0,0**	**0,0**
Massa Carrara	13,0	2,3		0,5	10,2	0,0	0,0
Lucca	20,5	0,7		0,0	19,8	0,0	0,0
Pisa	29,5	0,0		4,4	25,1	0,0	0,0
Livorno	337,6	67,7	(45,1)	1,0	268,9	0,0	72,6
Grosseto	200,5	4,3		4,8	191,4	0,0	55,2
Toscana	**601,1**	**75,0**	**(45,1)**	**10,7**	**515,4**	**0,0**	**127,8**
Viterbo	35,9	8,2		2,2	25,5	0,0	0,0
Roma	141,5	29,0		20,2	92,3	0,0	0,0
Latina	184,1	10,2		4,6	169,3	0,0	0,0
Lazio	**361,5**	**47,4**		**27,0**	**287,1**	**0,0**	**0,0**
Caserta	45,0	0,7		0,0	44,3	0,0	0,0
Napoli	221,5	18,7		4,7	198,1	0,0	2,9
Salerno	203,2	10,1		0,0	193,1	0,0	3,3
Campania	**469,7**	**29,5**		**4,7**	**435,5**	**0,0**	**6,2**
Potenza	24,3	0,7		0,0	23,6	0,0	1,3
Matera	37,9	0,0		1,6	36,3	0,0	0,0
Basilicata	**62,2**	**0,7**		**1,6**	**59,9**	**0,0**	**1,3**
Catanzaro	102,6	0,4		5,8	96,4	0,0	0,0
Cosenza	227,9	4,9		14,4	208,6	0,0	1,5
Crotone	113,9	9,4		2,0	102,5	0,0	2,5
Reggio Calabria	202,9	18,3		4,9	179,7	0,0	0,2
Vibo Valentia	68,4	1,3		2,7	64,4	0,0	0,0
Calabria	**715,7**	**34,3**		**29,8**	**651,6**	**0,0**	**4,2**
Foggia	222,9	1,8		6,7	214,4	0,0	1,1
Bari	147,4	7,4		16,3	123,7	0,0	8,5
Taranto	118,0	8,2		0,8	109,0	0,0	23,5
Brindisi	115,8	26,7		4,3	84,8	0,0	1,8
Lecce	260,9	4,9		13,4	242,6	0,0	28,0
Puglia	**865,0**	**49,0**		**41,5**	**774,5**	**0,0**	**62,9**
Campobasso	35,4	0,3		0,7	34,4	0,0	0,0
Molise	**35,4**	**0,3**		**0,7**	**34,4**	**0,0**	**0,0**
Chieti	67,5	2,5		3,0	62,0	0,0	0,0
Pescara	13,1	0,6		0,6	11,9	0,0	0,0
Teramo	45,2	0,6		1,2	43,4	0,0	0,0
Abruzzo	**125,8**	**3,7**		**4,8**	**117,3**	**0,0**	**0,0**
Ascoli Piceno	47,7	1,7		3,2	42,8	0,0	0,0
Macerata	22,1	0,6		1,0	20,5	0,0	0,2
Ancona	58,6	8,5		0,6	49,5	0,0	0,0
Pesaro	44,6	0,7		1,0	42,9	0,0	0,0
Marche	**173,0**	**11,5**		**5,8**	**155,7**	**0,0**	**0,2**
Forlì	9,1	0,1		0,2	8,8	0,0	0,0
Ravenna	46,8	8,5		2,0	36,3	0,0	0,0
Ferrara	41,4	19,6		0,0	21,8	0,0	0,0
Rimini	33,7	0,8		0,5	32,4	0,0	0,9
Emilia Romagna	**131,0**	**29,0**		**2,7**	**99,3**	**0,0**	**0,9**
Rovigo	55,8	42,2		0,0	13,6	0,0	0,0
Venezia	103,1	10,2		0,0	92,9	0,0	0,0
Veneto	**158,9**	**52,4**		**0,0**	**106,5**	**0,0**	**0,0**
Udine	16,0	3,5		0,0	12,5	0,0	0,0
Gorizia	47,6	22,3		0,0	25,3	0,0	0,0
Trieste	48,1	23,5	(1,4)	0,0	24,6	0,0	0,0
Friuli-Ven. Giulia	**111,7**	**49,3**	**(1,4)**	**0,0**	**62,4**	**0,0**	**0,0**
Trapani	332,4	11,8		7,2	313,4	0,0	168,0
Palermo	185,6	38,3	(1,2)	22,0	125,3	0,0	22,5
Messina	379,7	16,7		17,7	345,3	0,4	22,2
Agrigento	195,4	7,0		3,8	184,6	0,0	70,2
Caltanissetta	32,7	4,5		0,9	27,3	0,0	0,0
Catania	62,8	12,1		3,3	47,4	0,0	4,8
Ragusa	94,3	1,4		0,6	92,3	0,0	9,5
Siracusa	201,0	84,8		6,9	109,3	0,0	2,8
Sicilia	**1483,9**	**176,6**	**(1,2)**	**62,4**	**1244,9**	**0,4**	**300,0**
Sassari	857,7	136,2	(86,7)	38,0	683,5	0,0	328,8
Nuoro	235,3	8,5		4,6	222,2	0,0	70,0
Cagliari	526,2	101,0		12,9	412,3	0,0	140,5
Oristano	111,9	19,5	(15,7)	5,7	86,7	0,0	15,7
Sardegna	**1731,1**	**265,2**	**(102,4)**	**61,2**	**1404,7**	**0,0**	**555,0**
TOTALE NAZIONALE	**7375,3**	**884,4**	**(151,6)**	**254,0**	**6236,9**	**0,4**	**1058,5**

* Zone a protezione integrale nelle quali è interdetta la balneazione

(Ⓓ) Costa vietata in base all'art. 7, comma 1, del D.P.R. 470/92 e successive modifiche

(Δ) Costa non idonea in base all'art. 6 del D.P.R. 470/92 e successive modifiche

Costa con campionamento a frequenza ridotta di un fattore 2 (km)	Costa temporaneamente non idonea alla balneazione per inquinamento compresa nel provvedimento regionale (km) Art. 7 (□)	Art. 6 (Δ)	Costa temporaneamente non idonea alla balneazione non compresa nel provvedimento regionale (km)	Costa valutata con deroga a taluni parametri (km)	Costa balneabile (km)	Provincia/Regione
0,0	1,4	3,0	0,0	0,0	52,7	Imperia
0,0	0,6	1,9	0,0	0,0	69,2	Savona
0,0	2,6	0,9	0,0	0,0	78,8	Genova
0,0	0,1	0,0	0,0	0,0	76,5	La Spezia
0,0	**4,7**	**5,8**	**0,0**	**0,0**	**277,2**	**Liguria**
3,9	0,0	0,2	0,0	0,0	10,0	Massa Carrara
6,8	0,0	0,1	0,0	0,0	19,7	Lucca
22,0	0,0	0,0	0,0	0,0	25,1	Pisa
158,8	0,0	0,4	0,0	0,0	195,9	Livorno
132,1	0,0	0,8	0,0	0,0	135,4	Grosseto
323,6	**0,0**	**1,5**	**0,0**	**0,0**	**386,1**	**Toscana**
0,6	0,5	3,5	0,0	1,1	21,5	Viterbo
8,0	1,9	3,6	0,0	30,7	86,8	Roma
129,3	5,0	0,0	0,0	0,0	164,3	Latina
137,9	**7,4**	**7,1**	**0,0**	**31,8**	**272,6**	**Lazio**
0,0	23,9	0,0	0,0	0,0	20,4	Caserta
0,0	41,7	0,0	0,0	0,0	153,5	Napoli
0,0	16,7	0,0	0,0	0,0	173,1	Salerno
0,0	**82,3**	**0,0**	**0,0**	**0,0**	**347,0**	**Campania**
0,0	0,0	0,0	0,0	0,0	22,3	Potenza
0,0	0,0	0,0	0,0	0,0	36,3	Matera
0,0	**0,0**	**0,0**	**0,0**	**0,0**	**58,6**	**Basilicata**
27,1	0,0	8,6	0,0	0,0	87,8	Catanzaro
0,0	0,9	0,0	0,0	0,0	206,2	Cosenza
55,7	0,0	0,0	0,0	0,0	100,0	Crotone
0,0	8,5	1,5	0,0	0,0	169,5	Reggio Calabria
42,9	0,0	0,0	0,0	0,0	64,4	Vibo Valentia
125,7	**9,4**	**10,1**	**0,0**	**0,0**	**627,9**	**Calabria**
70,0	2,0	0,0	0,0	0,0	211,3	Foggia
0,0	3,9	0,0	1,7	0,0	109,6	Bari
0,0	0,0	0,0	0,0	0,0	85,5	Taranto
0,0	0,0	0,0	1,2	0,0	81,8	Brindisi
55,4	0,0	0,0	0,0	0,0	214,6	Lecce
125,4	**5,9**	**0,0**	**2,9**	**0,0**	**702,8**	**Puglia**
0,0	0,0	0,8	0,0	0,0	33,6	Campobasso
0,0	**0,0**	**0,8**	**0,0**	**0,0**	**33,6**	**Molise**
0,0	2,5	0,0	0,0	0,0	59,5	Chieti
0,0	0,5	0,3	0,0	0,0	11,1	Pescara
0,0	0,0	0,0	0,0	0,0	43,4	Teramo
0,0	**3,0**	**0,3**	**0,0**	**0,0**	**114,0**	**Abruzzo**
0,0	0,2	0,2	0,0	0,0	42,4	Ascoli Piceno
0,0	0,9	0,2	0,0	0,0	19,2	Macerata
0,0	2,2	0,0	0,0	0,0	47,3	Ancona
0,0	0,2	0,4	0,0	38,4	42,3	Pesaro
0,0	**3,5**	**0,8**	**0,0**	**38,4**	**151,2**	**Marche**
0,0	0,0	0,0	0,0	6,7	8,8	Forlì
0,0	0,0	0,0	1,1	26,4	35,2	Ravenna
0,0	0,0	0,0	4,4	15,7	17,4	Ferrara
0,0	0,2	0,2	0,0	1,9	31,1	Rimini
0,0	**0,2**	**0,2**	**5,5**	**50,7**	**92,5**	**Emilia Romagna**
0,0	0,0	3,4	0,0	9,8	10,2	Rovigo
0,0	4,1	5,4	0,0	0,1	83,4	Venezia
0,0	**4,1**	**8,8**	**0,0**	**9,9**	**93,6**	**Veneto**
0,0	0,0	0,0	0,0	0,0	12,5	Udine
0,0	0,0	0,0	0,0	0,0	25,3	Gorizia
0,0	0,0	0,0	0,0	0,0	24,6	Trieste
0,0	**0,0**	**0,0**	**0,0**	**0,0**	**62,4**	**Friuli-Ven. Giulia**
0,0	0,0	1,5	0,0	0,0	143,9	Trapani
67,0	1,5	1,1	0,0	0,0	100,2	Palermo
215,6	1,9	0,3	0,0	0,0	320,5	Messina
14,5	0,0	0,0	0,0	0,0	114,4	Agrigento
0,0	2,4	0,0	0,0	0,0	24,9	Caltanissetta
27,1	0,6	0,0	0,0	0,0	42,0	Catania
0,0	0,4	0,0	0,0	0,0	82,4	Ragusa
0,0	0,0	2,3	0,0	0,0	104,2	Siracusa
324,2	**6,8**	**5,2**	**0,0**	**0,0**	**932,5**	**Sicilia**
233,2	1,1	0,0	0,0	28,0	353,6	Sassari
76,6	0,0	0,0	0,0	7,8	152,2	Nuoro
247,5	0,0	0,0	0,0	6,0	271,8	Cagliari
16,7	0,0	0,0	0,0	37,3	71,0	Oristano
574,0	**1,1**	**0,0**	**0,0**	**79,1**	**848,6**	**Sardegna**
1610,8	**128,4**	**40,6**	**8,4**	**209,9**	**5000,6**	

Campobasso, Caserta, Catanzaro, Chieti, Ferrara, Forlì, Genova, Gorizia, Imperia, La Spezia, Latina, Lucca, Massa Carrara, Matera, Pesaro, Pescara, Pisa, Ravenna, Roma, Rovigo, Savona, Teramo, Trieste, Udine, Venezia, Vibo Valentia e Viterbo.

La riduzione della frequenza dei campionamenti ha interessato, a livello nazionale, Km 1610,8 di costa marina pari al 31,1 % dei chilometri sufficientemente campionati ai sensi della vigente normativa.

Dalla tavola di pagg.12-13 si evidenzia poi che a livello nazionale risultano controllati e balneabili, ai sensi della normativa vigente, Km 5000,6 (67,8%) di costa marina sul totale di Km 7375,3; dei restanti Km 2374,7 (32,2%) risultano non idonei alla balneazione: Km 884,4 (12,0%) per motivi indipendenti dall'inquinamento (di cui Km 151,5 zone a protezione integrale nelle quali la balneazione è interdetta), Km 431,4 (5,8%) per inquinamento, Km 0,4 (0,0%) perché insufficientemente campionati e Km 1058,5 (14,4%) perché non controllati. E' da notare che rispetto alla lunghezza della costa sufficientemente campionata (Km 5178) quella della costa balneabile (Km 5000,6) è pari al 96,6% (97,5% nel 2001).

Il confronto, sempre a livello nazionale, con i dati relativi al 2001 è riportato nella seguente tabella:

		2002		2001	
		km	%	km	%
Lunghezza totale costa		7375,3	100,0	7375,3	100,0
Costa non controllata		1058,5	14,4	1059,4	14,4
Costa insufficientemente campionata		0,4	0,0	13,8	0,2
Costa permanentemente vietata per motivi indipendenti da inquinamentlo		884,4	12,0	884,5	12,0
Costa permanentemente vietata per inquinamento		254,0	3,4	269,7	3,7
Costa temporaneamente non idonea alla balneazione per inquinamento compresa nel provvedimento regionale	Art. 7	(128,4)	(1,7)		
	Art. 6	(40,6)	(0,6)		
Totale		169,0	2,3	130,87	1,8
Costa temporaneamente non idonea alla balneazione per inquinamento non compresa nel provvedimento regionale		8,4	0,1	0,0	0,0
Costa balneabile		5000,6 (209,9)	67,8	5017,1 (128,9)	68,0

NB: Il valore in parentesi rappresenta la parte di chilometri balneabili per effetto di deroga ai valori limite del parametro "ossigeno disciolto" pari per il 2002 al 4,2% e per il 2001 al 2,6% della costa balneabile.

Esaminando i dati disaggregati a livello regionale, la percentuale più elevata di chilometri di costa controllata e balneabile rispetto ai Km di costa da sottoporre a controllo, ai sensi della vigente normativa, si riscontra nel Friuli Venezia Giulia (100%) e Basilicata (97,8%); seguono Molise (97,7%), Abruzzo (97,2%), Marche (97,1%), Calabria (96,4%), Liguria (96,3%), Lazio (94,9%), Emilia Romagna (93,2%), Puglia (90,7%), Veneto (87,9%). Le altre regioni presentano valori inferiori alla media nazionale (80,2%). La percentuale più elevata di costa controllata e balneabile rispetto alla lunghezza totale della costa regionale si riscontra in Molise (94,9%); seguono Basilicata (94,2%), Abruzzo (90,6%), Calabria (87,7%), Marche (87,4%), Puglia (81,2%), Liguria (79,4%), Lazio (75,4%), Campania (73,9%) e Emilia Romagna (70,6%) Le altre regioni presentano valori inferiori alla media nazionale (67,8%).Questi dati debbono essere valutati anche nel quadro del ricorso, da parte di alcune regioni, alla deroga ai valori limite del parametro "ossigeno disciolto".

Sempre a livello regionale la percentuale più elevata di chilometri di costa marina vietata per motivi non collegati alla qualità delle acque (porti, aeroporti, zone militari, etc.), escluse le zone di protezione integrale nelle quali è interdetta la balneazione, si riscontra in Friuli-Venezia Giulia (42,9%); seguono Veneto (33,0%), Emilia Romagna (22,1%), Liguria (16,9%), Lazio (13,1%) e Sicilia (11,8%). Le altre Regioni presentano valori inferiori alla media nazionale (9,9%). Dall'esame dei dati regionali la percentuale di costa di zone a protezione integrale nelle quali è vietata la balneazione si riscontra in Toscana (7,5%); seguono la Sardegna (5,9%), Friuli Venezia Giulia (1,3%), Liguria (0,4%) e Sicilia (0,1%).

L'esame evidenzia infine che, a livello regionale, la percentuale più elevata di chilometri di costa marina non idonea alla balneazione, temporaneamente e permanentemente, per motivi dipendenti dalla qualità delle acque si riscontra in Campania (18,5%); seguono Lazio (11,5%), Veneto (8,1%), Calabria (6,9%), Emilia Romagna (6,6%), Abruzzo (6,4%). Le altre Regioni presentano valori inferiori alla media nazionale (5,7%). Esaminando i dati disaggregati a livello provinciale, la percentuale maggiore di chilometri non idonei per lo stesso motivo si riscontra nella provincia di Caserta (53,1%), Napoli (20,9%), seguono Roma (18,2%), Viterbo (17,3%), Pisa (14,9%), Bari (14,9%), Catanzaro (14,0%), Palermo (13,3%), Pescara (10,7%), Ferrara (10,6%), Caltanisetta (10,1%), Macerata (9,5%), Venezia (9,2%), Salerno (8,2%), Chieti (8,1%), Imperia (7,0%), Ascoli Piceno (7,5%), Reggio Calabria (7,3%), Cosenza (6,7%), Ravenna (6,6%), Catania (6,2%) e Rovigo (6,1%). Le altre province presentano valori inferiori alla media nazionale.

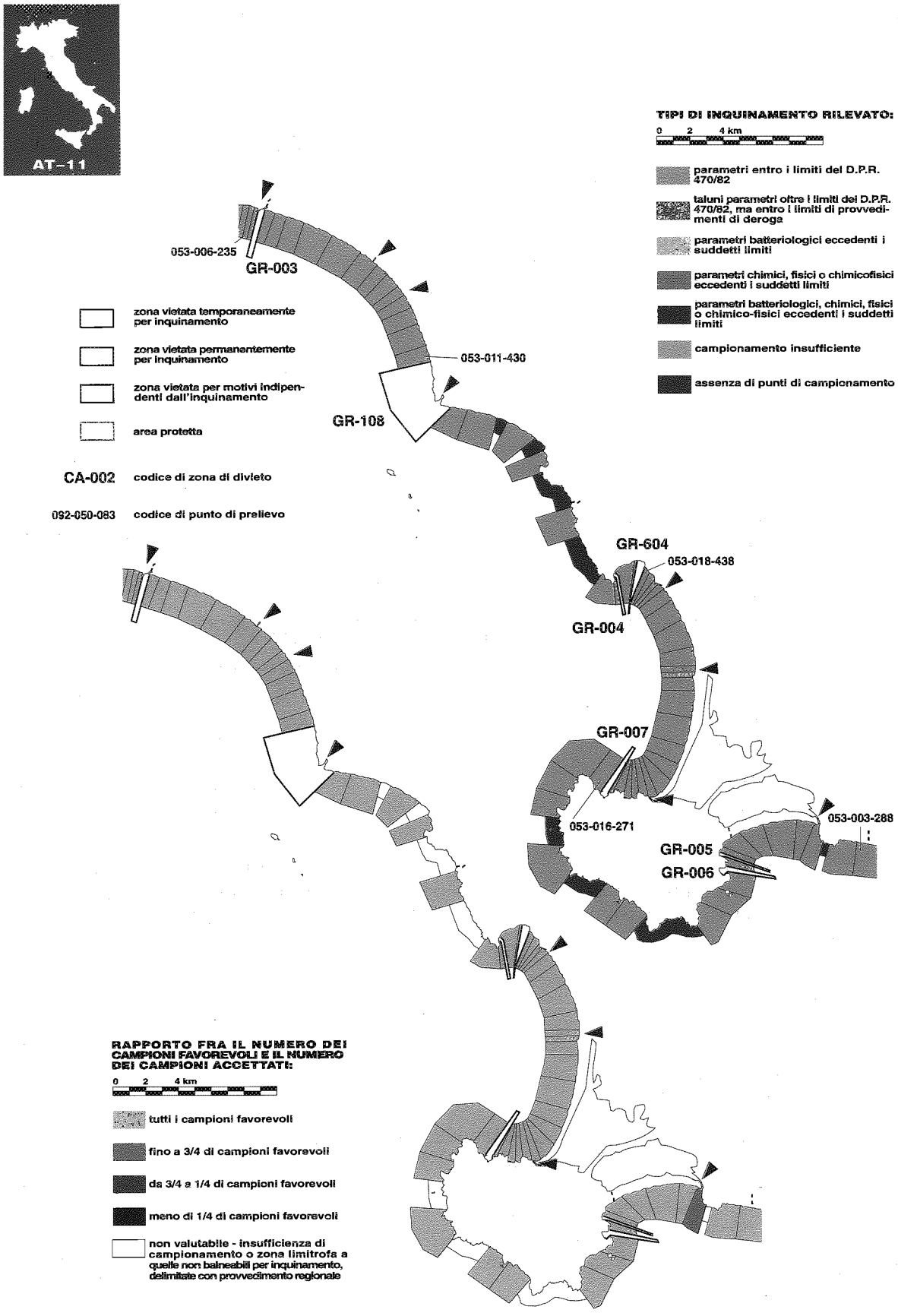
AT–11
TIPI DI INQUINAMENTO RILEVATO:
0 2 4 km
parametri entro i limiti del D.P.R. 470/82
taluni parametri oltre i limiti del D.P.R. 470/82, ma entro i limiti di provvedimenti di deroga
parametri batteriologici eccedenti i suddetti limiti
parametri chimici, fisici o chimicofisici eccedenti i suddetti limiti
parametri batteriologici, chimici, fisici o chimico-fisici eccedenti i suddetti limiti
campionamento insufficiente
assenza di punti di campionamento
zona vietata temporaneamente per inquinamento
zona vietata permanentemente per inquinamento
zona vietata per motivi indipendenti dall'inquinamento
area protetta
CA-002 codice di zona di divieto
092-050-083 codice di punto di prelievo
053-006-235
GR-003
053-011-430
GR-108
GR-604
053-018-438
GR-004
GR-007
053-016-271
053-003-288
GR-005
GR-006
RAPPORTO FRA IL NUMERO DEI CAMPIONI FAVOREVOLI E IL NUMERO DEI CAMPIONI ACCETTATI:
0 2 4 km
tutti i campioni favorevoli
fino a 3/4 di campioni favorevoli
da 3/4 a 1/4 di campioni favorevoli
meno di 1/4 di campioni favorevoli
non valutabile - insufficienza di campionamento o zona limitrofa a quelle non balneabili per inquinamento, delimitate con provvedimento regionale

LA SORVEGLIANZA DELLE ACQUE DI BALNEAZIONE

GUIDA ALLA LETTURA DELLE MAPPE DI COSTA

1. Il presente Rapporto contiene informazioni che possono essere lette a diversi livelli. La lettura più immediata è quella delle mappe di costa, che contengono, tra l'altro, le rappresentazioni cartografiche dei giudizi di idoneità alla balneazione e dei corrispondenti divieti, stabiliti dalle Autorità Regionali.

Tale lettura può avvenire in due modi:

- seguendo il profilo della costa, organizzato in sezioni consecutive, dalla Liguria al Friuli-Venezia Giulia;
- consultando l'indice dei Comuni: ogni nome di Comune rimanda alla mappa in cui è rappresentata la relativa costa.

Le mappe di costa contengono anche informazioni per identificare ogni singolo punto di campionamento. A tale scopo si utilizzerà l'indice dei punti di campionamento inserito nel risvolto di copertina.

Per quanto semplici ed intuitive, le mappe di costa richiedono alcune avvertenze per la loro corretta interpretazione, avvertenze riportate nei paragrafi che seguono.

2. Le mappe contenute in questo volume rappresentano le coste italiane marine, negli elementi ritenuti essenziali per esprimere le valutazioni di sintesi sulla qualità delle acque di balneazione, valutazioni elaborate in base ai risultati delle analisi routinarie relative al periodo di campionamento nel corso della stagione balneare. Gran parte di questi elementi derivano dalla cartografia ufficiale in scala 1:25.000 dell'Istituto Geografico Militare Italiano (tavolette IGMI), sulla quale sono stati posizionati i punti di prelievo ed i tratti di costa soggetti a provvedimento di divieto di balneazione.

3. Il contenuto informativo delle mappe di costa è finalizzato alla comunicazione dei risultati del programma di sorveglianza sulle acque di balneazione, svolto nel corso del periodo di campionamento (aprile-settembre).

Anche quest'anno, alla balneabilità lungo le coste marine si è aggiunta quella relativa alle acque lacustri, le cui mappe di costa sono contenute in una apposita appendice del Rapporto.

Poiché la tecnica rappresentativa è sostanzialmente comune, tali saranno anche le avvertenze per la lettura delle relative mappe, tranne dove non sia diversamente indicato.

Ogni mappa di costa contiene informazioni sul programma di sorveglianza e sui suoi risultati, insieme ad altre che permettono il riconoscimento dei luoghi in cui le stesse si collocano.

Le mappe registrano infatti:

- la posizione dei punti di prelievo, punti cioè in cui viene effettuato il campionamento dell'acqua, secondo quanto disposto dalla normativa vigente;
- *i tratti di costa soggetti a provvedimento di divieto di balneazione (per insufficiente*

campionamento, per inquinamento o per motivi indipendenti dall'inquinamento: presenza di porti, aeroporti, zone militari, parchi marini);

- l'esistenza di foci o, in genere, di interruzioni della costa;
- il profilo di costa, inteso come la linea di contatto fra l'acqua e la terraferma;
- la posizione ed il toponimo dei centri abitati esistenti in prossimità della costa;
- il toponimo (ed a volte anche la posizione) delle principali località costiere;
- punti di intersezione dei limiti amministrativi comunali con la linea di costa

4. I punti di prelievo indicano il luogo dove viene effettuata la raccolta dei campioni da analizzare e ad essi dovranno essere associati i risultati di tali analisi.

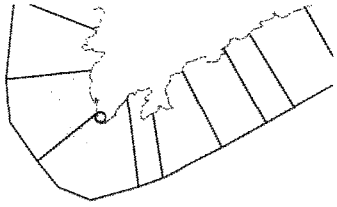

Punta Campanella

Sulle mappe di costa, a causa della piccola scala e della densità dei punti di prelievo, questi sono rappresentati con piccoli poligoni, di ampiezza non superiore a 2 km, corrispondente alla distanza massima fra due punti di prelievo stabilita dal D.P.R. 470/82 e successive modificazioni. Ove la densità dei punti è maggiore, la distanza viene ridotta.

In mancanza di altre informazioni, si assume che il punto di prelievo sia rappresentativo dell'intera area del poligono, ovvero si considera omogenea quest'ultima rispetto ai dati rilevati in corrispondenza del punto. Per questo motivo tali aree si diranno "di pertinenza" del punto di prelievo, e tutti i parametri o indicatori associati ad un punto verranno rappresentati attraverso opportune colorazioni (campiture) della corrispondente area di pertinenza.

5. Le zone di divieto di balneazione (per inquinamento o per motivi indipendenti dall'inquinamento) corrispondono ai tratti di costa per i quali le Amministrazioni Regionali competenti hanno comunicato in tempo utile la non idoneità alla balneazione ai sensi dell'art. 4, I comma, lettera b) del D.P.R. 470/82 e successive modificazioni.

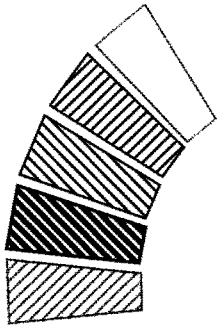

Le mappe di costa mettono inoltre in evidenza quei tratti dove, dalle competenti Regioni, non sono stati fissati punti di prelievo ovvero, pur essendo stati fissati, il numero dei campionamenti in detti punti è risultato insufficiente per poter esprimere un giudizio. Tali tratti di costa, infatti, ai fini del D.P.R. 470/82, devono considerarsi non balneabili, alla stregua dei tratti di costa ricompresi in zone espressamente vietate. Sulla mappa di costa le zone vietate alla balneazione sono rappresentate come poligoni, con il bordo ingrossato, di colore diverso in relazione alla causa che determina il divieto (insufficienza di campionamento, zona a protezione integrale di parchi marini e simili nella quale è interdetta la balneazione, inquinamento permanente, inquinamento temporaneo, motivi diversi dall'inquinamento; viene inoltre riportato il profilo delle aree protette in cui è permessa comunque la balneazione). Per ogni zona è altresì specificato il codice, nella forma di numero progressivo e sigla della provincia cui la zona appartiene.

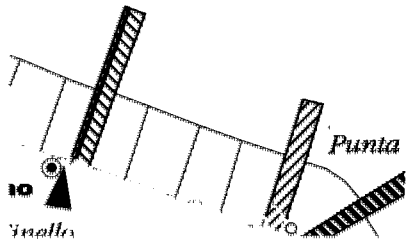

In mancanza di comunicazioni da parte della Regione, quando i risultati delle analisi routinarie effettuate nel periodo di campionamento hanno comportato, per il punto in esame, il giudizio di non idoneità alla balneazione, tale giudizio viene rappresentato sull'intera area di pertinenza, con la stessa campitura utilizzata per segnalare le zone vietate.

Sulle aree di pertinenza sono state riportate anche informazioni sulla natura dell'inquinamento rilevato ed il rapporto fra campioni favorevoli e campioni accettati.

Quando il provvedimento regionale pone il divieto alla balneazione a causa di inquinamento in corrispondenza di foci di corsi d'acqua, scarichi fognari o porti-canale senza delimitare il tratto di costa soggetto a tale divieto, il provvedimento deve intendersi applicato secondo quanto previsto nelle istruzioni ministeriali del 20 giugno 1986 (200 m a sinistra e 200 m a destra della foce o dello scarico).

6. Nel contesto di questo Rapporto, con il termine di "foce" si indicano tutte quelle discontinuità della costa, che mettono in contatto acque interne con acque marine e acque fluviali con acque lacustri. Il simbolo utilizzato per rappresentare queste situazioni sarà un piccolo triangolo che punta verso il mare o verso il lago, e dietro ad esso sarà riportato il nome del corpo idrico di cui la foce costituisce sbocco.

La scelta degli elementi riportati nelle mappe e delle modalità adottate per la loro rappresentazione è stata guidata da un duplice ordine di considerazioni: il materiale cartografico di partenza e la necessità di non appesantire la rappresentazione cartografica con elementi estranei alla principale finalità informativa del Rapporto.

In particolare il materiale cartografico di base, a causa del suo incompleto aggiornamento, ha permesso di acquisire solo le informazioni con la maggiore probabilità di persistenza. Oltre il profilo di costa, quindi, è stata data la priorità alla toponomastica ed al semplice posizionamento di certi particolari geografici (centri abitati, foci, limiti amministrativi), piuttosto che ad una loro rappresentazione morfologica completa.

7. A partire dalle tavolette IGMI, rilevate alla loro scala nominale, sono state realizzate un centinaio di mappe alla scala 1:200.000 e poco più di 20 mappe a scale variabili (fino ad 1:50.000), che contengono la rappresentazione cartografica rispettivamente delle coste marine e di quelle lacustri. Queste mappe sono state raggruppate in otto sezioni, ognuna comprendente un tratto di costa che coincide approssimativamente con una o più Regioni; un'apposita appendice è dedicata ai laghi.

Ogni mappa di costa viene presentata in tre versioni, disposte su due pagine contrapposte.

8. La versione della pagina di destra contiene la mappa di costa completa, e riporta in forma grafica il giudizio di idoneità alla balneazione. In questa versione, sono indicate le zone idonee alla balneazione, secondo i valori limite riportati nell'Allegato 1 al D.P.R. 470/82 e successive modifica-



zioni, le zone idonee alla balneazione per effetto di deroghe a taluni valori limite del citato Allegato 1, le zone non idonee alla balneazione per insufficiente campionamento, per motivi indipendenti da inquinamento (presenza di porti, aeroporti, zone militari, parchi marini), le zone non idonee alla balneazione per inquinamento.

I tratti di costa per i quali non c'è stato campionamento sufficiente sono identificati con una barratura bianca su fondo azzurro. Quando tale barratura copre un'area di pertinenza, il punto è stato regolarmente fissato, ma non sufficientemente campionato, mentre quando la barratura bianca copre un poligono di minore profondità rispetto alle aree di pertinenza, ciò significa che in quel tratto di costa non sono stati fissati punti di campionamento.

Le zone non idonee alla balneazione, in base ai provvedimenti regionali di divieto, sono identificate da poligoni con i bordi ingrossati e sporgenti dall'allineamento delle aree di pertinenza. Nel caso dei laghi, questi poligoni sono disegnati anche all'esterno del lago stesso, sulla terraferma, per facilitarne l'individuazione.

9. Le versioni della pagina di sinistra contengono informazioni che completano il giudizio di idoneità alla balneazione, rappresentato nella pagina a fronte. A causa della loro densità, queste informazioni sono rappresentate sul solo profilo di costa e, ovviamente, sulle aree di pertinenza.

Le nuove informazioni comprendono:

- i tematismi relativi al tipo di inquinamento rilevato ed alla frequenza dei campioni favorevoli, rappresentati sulle aree di pertinenza;
- i codici del primo e dell'ultimo punto di prelievo compaiono nella mappa (nel caso di isole, in senso orario a partire dal primo punto di cui si fornisce il codice);
- i codici delle zone di divieto alla balneazione, di cui si rappresenta solo il perimetro, in modo che le informazioni sottostanti risultino visibili.

I codici dei punti di prelievo estremi, unitamente al relativo indice, inserito nel risvolto di copertina, consentono di identificare qualsiasi altro punto della sequenza, e quindi di accedere alle informazioni analitiche, registrate a fronte di ogni punto e contenute in un apposito documento, che accompagna il Rapporto di Sintesi.

Nella scansione della sequenza dei punti è opportuno porre attenzione ad individuare correttamente le aree di pertinenza, distinguendole dalle zone di divieto (poligoni sporgenti rispetto all'allineamento delle aree) e dalle zone per le quali non esistono punti (poligoni rientranti rispetto a detto allineamento).

10. Nel primo dei due profili di costa contenuti nella pagina di sinistra è rappresentata l'informazione circa il tipo di inquinamento rilevato. In questa versione della mappa di costa sono indicate in maniera differenziata le zone con valori dei parametri entro i limiti stabiliti nel D.P.R. 470/82 e successive modificazioni,. o di deroga a taluni di essi, le zone con valori dei parametri batteriologici ec-

La Sorveglianza delle Acque di Balneazione



cedenti i limiti, le zone con valori dei parametri chimici, fisici o chimico-fisici eccedenti i limiti, le zone con valori dei parametri batteriologici, chimici, fisici o chimico-fisici eccedenti i limiti, le zone con campionamento insufficiente e le zone non campionate.

11. Il secondo profilo completa le informazioni precedenti, attraverso la rappresentazione del rapporto fra il numero dei campioni favorevoli ed il numero dei campioni accettati: un dato che può essere assunto come indicatore del livello di inquinamento registrato. Il colore dell'area di pertinenza (quattro valori di grigio di intensità crescente) rappresenta quindi una delle seguenti situazioni:

- tutti i campioni hanno dato esito favorevole
- fino a 3/4 di campioni hanno dato esito favorevole
- da 3/4 a 1/4 dei campioni hanno dato esito favorevole
- meno di 1/4 dei campioni hanno dato esito favorevole

Eventuali aree di pertinenza senza campitura indicano zone non valutabili per insufficienza di campionamento o perché limitrofe a quelle zone non balneabili per inquinamento, che sono state delimitate con provvedimento regionale.

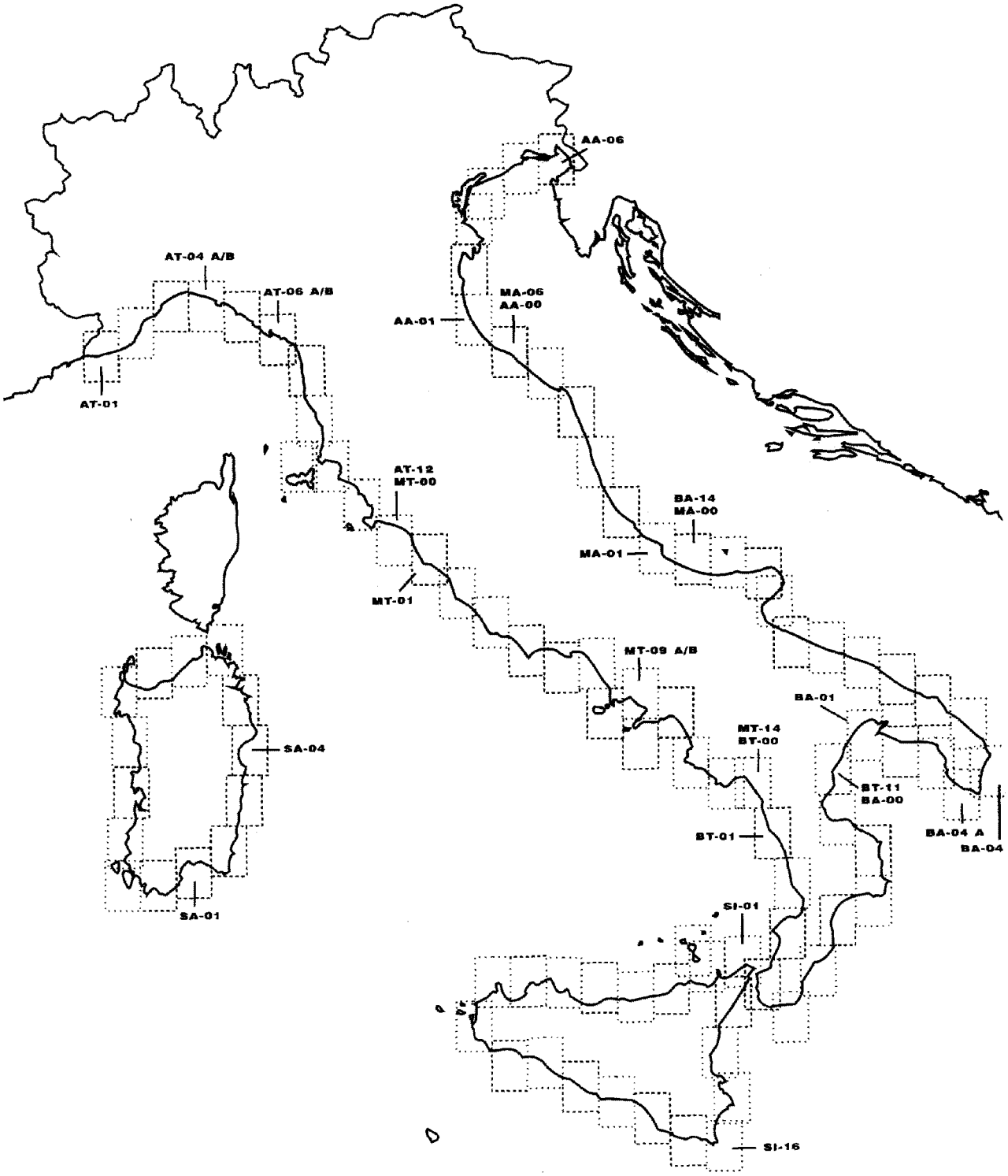
AA-06
AT-04 A/B
AT-06 A/B
AA-01
MA-06
AA-00
AT-01
AT-12
MT-00
BA-14
MA-00
MA-01
MT-01
MT-09 A/B
BA-01
MT-14
BT-00
SA-04
BT-11
BA-00
BA-04 A
BA-04
BT-01
SI-01
SA-01
SI-16

MAPPE DELLA COSTA MARINA

PAGINA BIANCA

1. LIGURIA E TOSCANA



zona vietata temporaneamente per inquinamento

zona vietata permanentemente per inquinamento

zona vietata per motivi indipendenti dall'inquinamento

area protetta

CA-002 codice di zona di divieto

092-050-083 codice di punto di prelievo

TIPI DI INQUINAMENTO RILEVATO:

0 2 4 km

parametri entro i limiti del D.P.R. 470/82

taluni parametri oltre i limiti del D.P.R. 470/82, ma entro i limiti di provvedimenti di deroga

parametri batteriologici eccedenti i suddetti limiti

parametri chimici, fisici o chimicofisici eccedenti i suddetti limiti

parametri batteriologici, chimici, fisici o chimico-fisici eccedenti i suddetti limiti

campionamento insufficiente

assenza di punti di campionamento

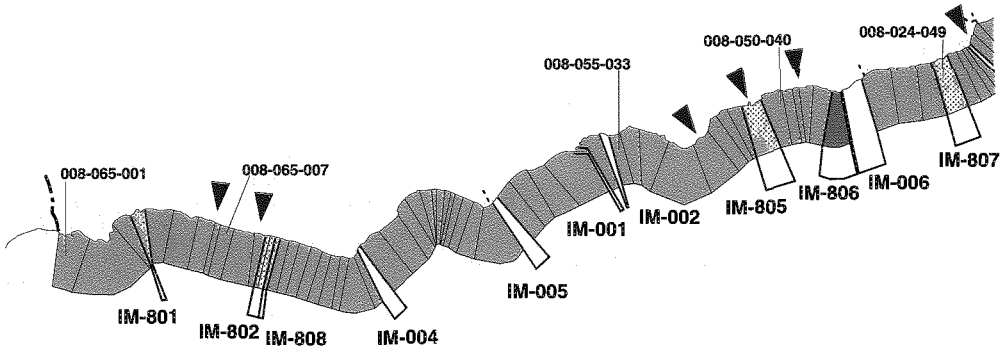

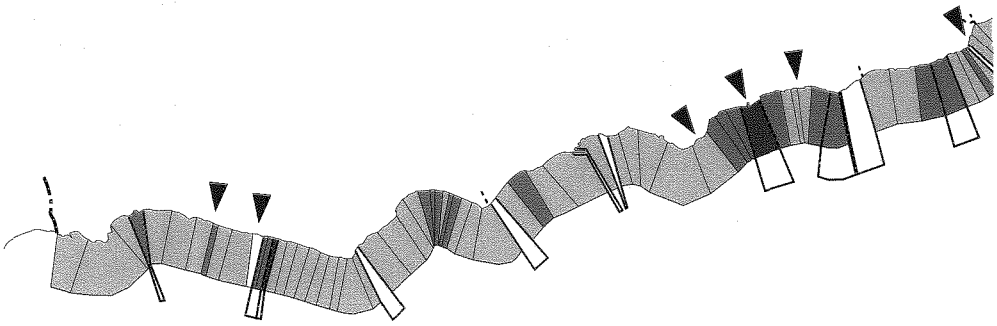

RAPPORTO FRA IL NUMERO DEI CAMPIONI FAVOREVOLI E IL NUMERO DEI CAMPIONI ACCETTATI:

0 2 4 km

tutti i campioni favorevoli

fino a 3/4 di campioni favorevoli

da 3/4 a 1/4 di campioni favorevoli

meno di 1/4 di campioni favorevoli

non valutabile - insufficienza di campionamento o zona limitrofa a quelle non balneabili per inquinamento, delimitate con provvedimento regionale

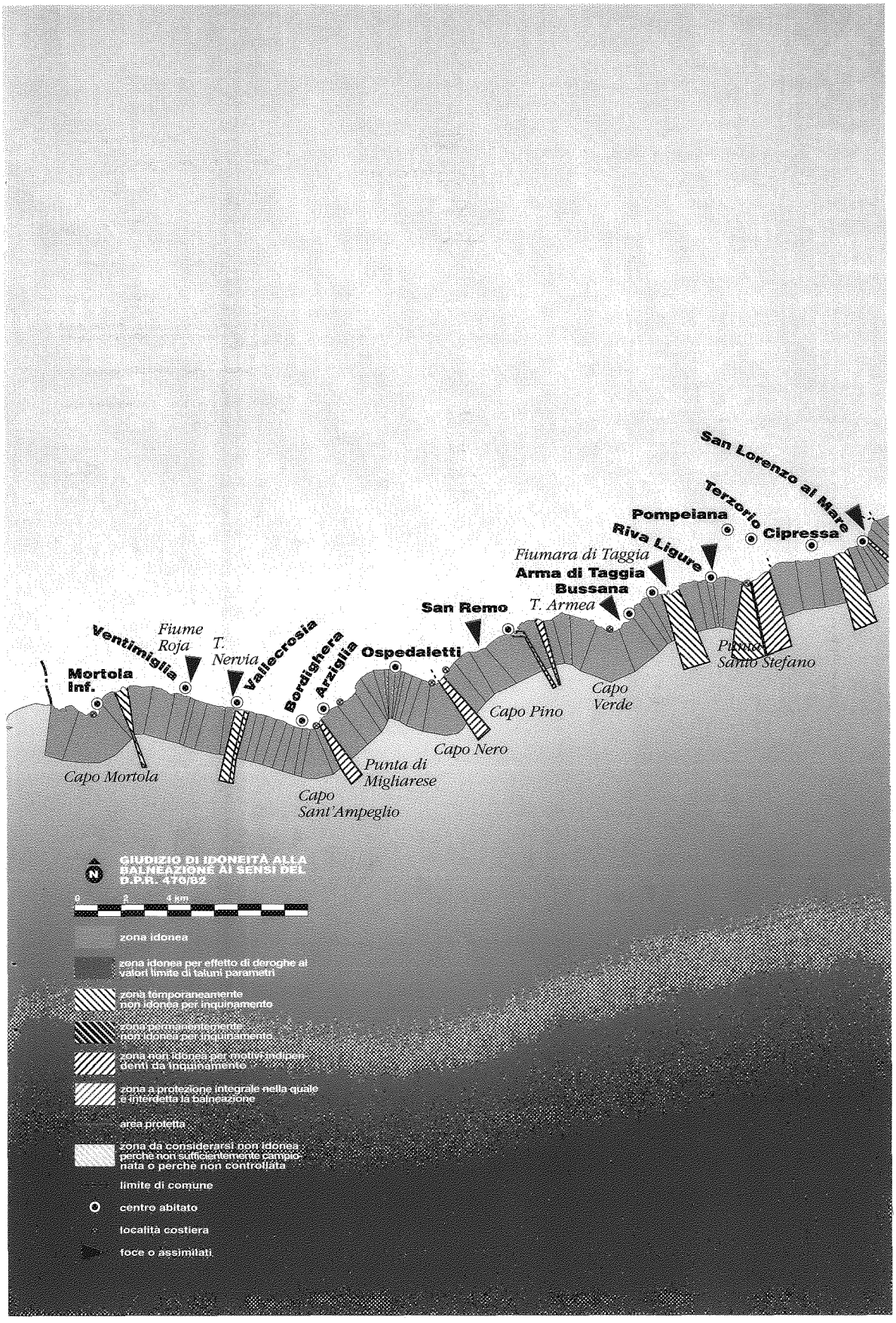
San Lorenzo al Mare
Terzorio
Pompeiana
Cipressa
Riva Ligure
Fiumara di Taggia
Arma di Taggia
Bussana
T. Armea
San Remo
Ospedaletti
Bordighera
Arziglia
Vallecrosia
Ventimiglia
Fiume Roja
T. Nervia
Mortola Inf.
Capo Mortola
Capo Sant'Ampeglio
Punta di Migliarese
Capo Nero
Capo Pino
Capo Verde
Punta Santo Stefano
GIUDIZIO DI IDONEITÀ ALLA BALNEAZIONE AI SENSI DEL D.P.R. 470/82
0 2 4 km
zona idonea
zona idonea per effetto di deroghe ai valori limite di taluni parametri
zona temporaneamente non idonea per inquinamento
zona permanentemente non idonea per inquinamento
zona non idonea per motivi indipendenti da inquinamento
zona a protezione integrale nella quale è interdetta la balneazione
area protetta
zona da considerarsi non idonea perché non sufficientemente campionata o perché non controllata
limite di comune
centro abitato
località costiera
foce o assimilati

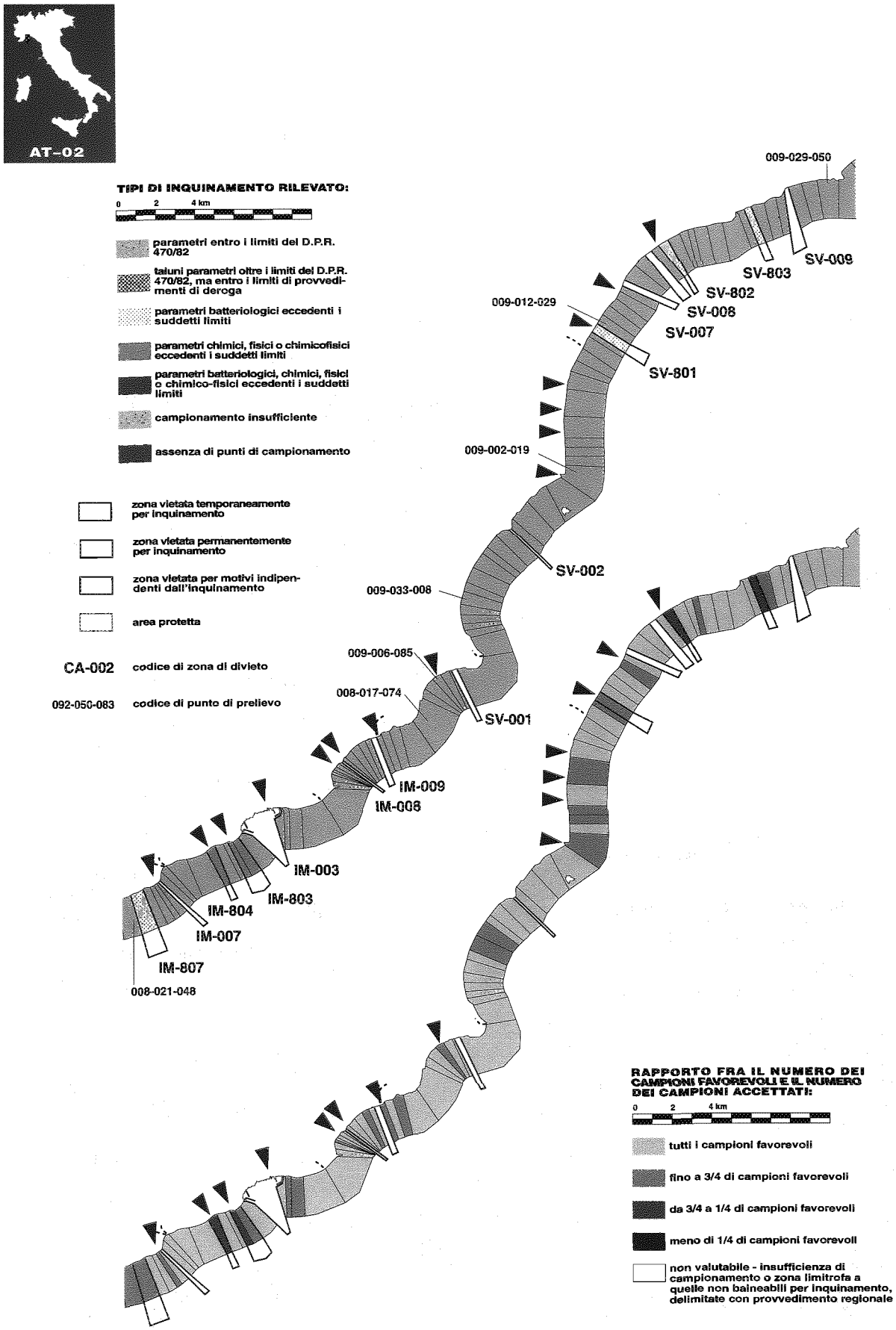
AT-02
TIPI DI INQUINAMENTO RILEVATO:
0 2 4 km
parametri entro i limiti del D.P.R. 470/82
taluni parametri oltre i limiti del D.P.R. 470/82, ma entro i limiti di provvedimenti di deroga
parametri batteriologici eccedenti i suddetti limiti
parametri chimici, fisici o chimicofisici eccedenti i suddetti limiti
parametri batteriologici, chimici, fisici o chimico-fisici eccedenti i suddetti limiti
campionamento insufficiente
assenza di punti di campionamento
zona vietata temporaneamente per inquinamento
zona vietata permanentemente per inquinamento
zona vietata per motivi indipendenti dall'inquinamento
area protetta
CA-002 codice di zona di divieto
092-050-083 codice di punto di prelievo
009-029-050
SV-009
SV-803
SV-802
SV-008
SV-007
SV-801
009-012-029
009-002-019
SV-002
009-033-008
009-006-085
008-017-074
SV-001
IM-009
IM-008
IM-003
IM-803
IM-804
IM-007
IM-807
008-021-048
RAPPORTO FRA IL NUMERO DEI CAMPIONI FAVOREVOLI E IL NUMERO DEI CAMPIONI ACCETTATI:
0 2 4 km
tutti i campioni favorevoli
fino a 3/4 di campioni favorevoli
da 3/4 a 1/4 di campioni favorevoli
meno di 1/4 di campioni favorevoli
non valutabile - insufficienza di campionamento o zona limitrofa a quelle non balneabili per inquinamento, delimitate con provvedimento regionale

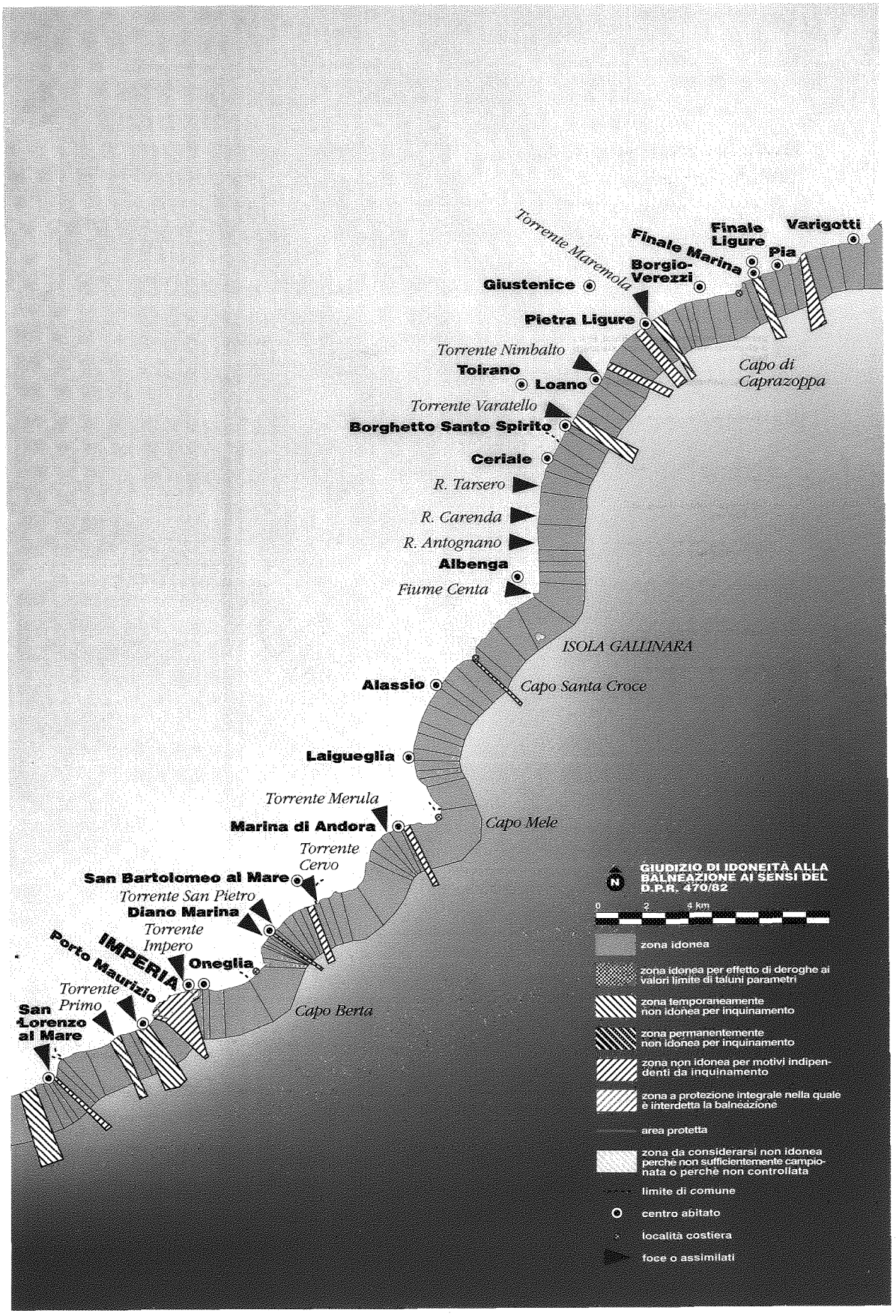
Torrente Maremola
Finale Ligure
Varigotti
Finale Marina
Pia
Borgio-Verezzi
Giustenice
Pietra Ligure
Torrente Nimbalto
Toirano
Loano
Capo di Caprazoppa
Torrente Varatello
Borghetto Santo Spirito
Ceriale
R. Tarsero
R. Carenda
R. Antognano
Albenga
Fiume Centa
ISOLA GALLINARA
Alassio
Capo Santa Croce
Laigueglia
Torrente Merula
Marina di Andora
Capo Mele
Torrente Cervo
San Bartolomeo al Mare
Torrente San Pietro
Diano Marina
Torrente Impero
Oneglia
IMPERIA
Porto Maurizio
Torrente Primo
San Lorenzo al Mare
Capo Berta
GIUDIZIO DI IDONEITÀ ALLA BALNEAZIONE AI SENSI DEL D.P.R. 470/82
N
0 2 4 km
zona idonea
zona idonea per effetto di deroghe ai valori limite di taluni parametri
zona temporaneamente non idonea per inquinamento
zona permanentemente non idonea per inquinamento
zona non idonea per motivi indipendenti da inquinamento
zona a protezione integrale nella quale è interdetta la balneazione
area protetta
zona da considerarsi non idonea perché non sufficientemente campionata o perché non controllata
limite di comune
centro abitato
località costiera
foce o assimilati

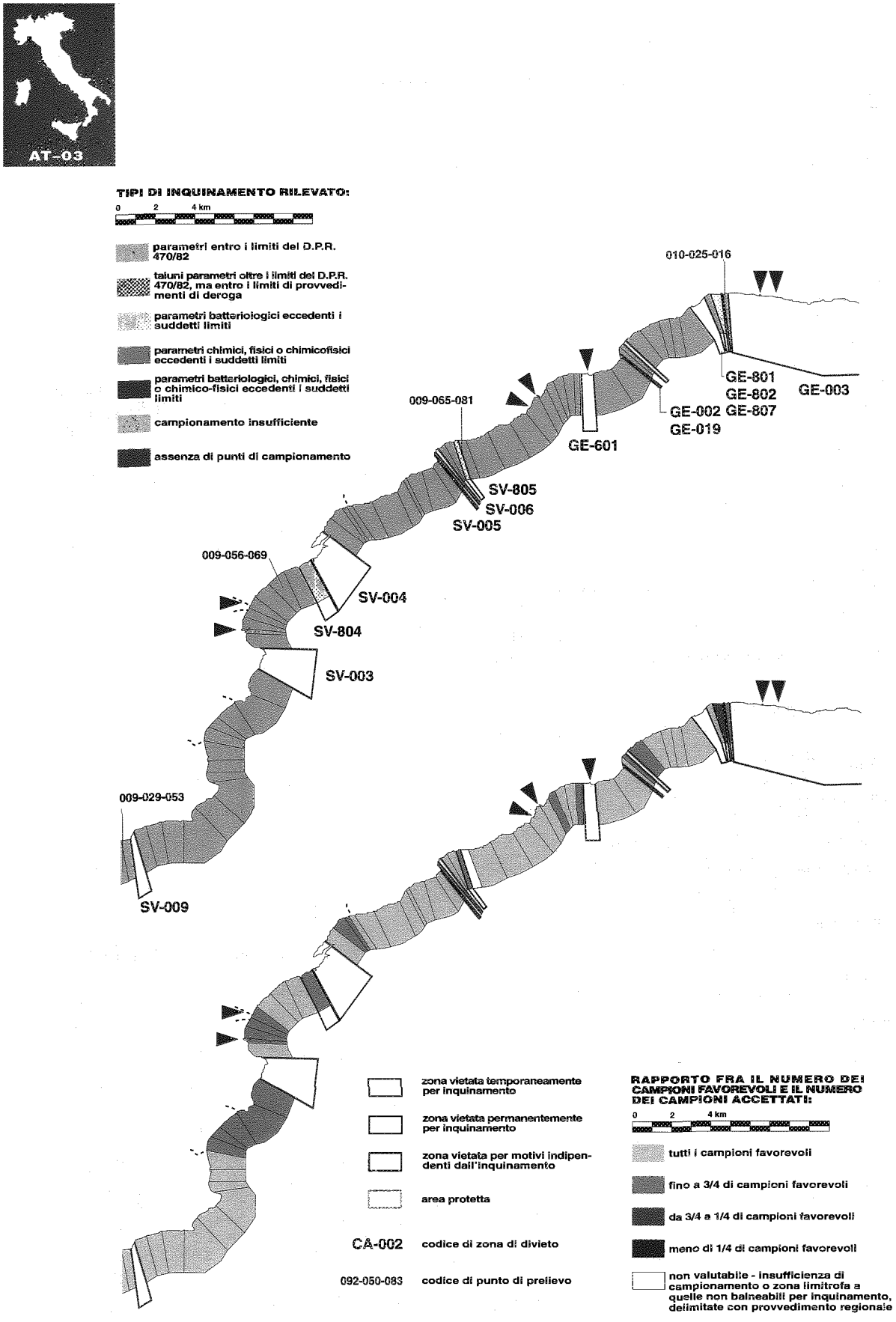
AT-03
TIPI DI INQUINAMENTO RILEVATO:
0 2 4 km
parametri entro i limiti del D.P.R. 470/82
taluni parametri oltre i limiti del D.P.R. 470/82, ma entro i limiti di provvedimenti di deroga
parametri batteriologici eccedenti i suddetti limiti
parametri chimici, fisici o chimicofisici eccedenti i suddetti limiti
parametri batteriologici, chimici, fisici o chimico-fisici eccedenti i suddetti limiti
campionamento insufficiente
assenza di punti di campionamento
010-025-016
GE-801
GE-802
GE-003
GE-002
GE-807
GE-019
009-065-081
GE-601
SV-805
SV-006
SV-005
009-056-069
SV-004
SV-804
SV-003
009-029-053
SV-009
zona vietata temporaneamente per inquinamento
zona vietata permanentemente per inquinamento
zona vietata per motivi indipendenti dall'inquinamento
area protetta
CA-002 codice di zona di divieto
092-050-083 codice di punto di prelievo
RAPPORTO FRA IL NUMERO DEI CAMPIONI FAVOREVOLI E IL NUMERO DEI CAMPIONI ACCETTATI:
0 2 4 km
tutti i campioni favorevoli
fino a 3/4 di campioni favorevoli
da 3/4 a 1/4 di campioni favorevoli
meno di 1/4 di campioni favorevoli
non valutabile - insufficienza di campionamento o zona limitrofa a quelle non balneabili per inquinamento, delimitate con provvedimento regionale

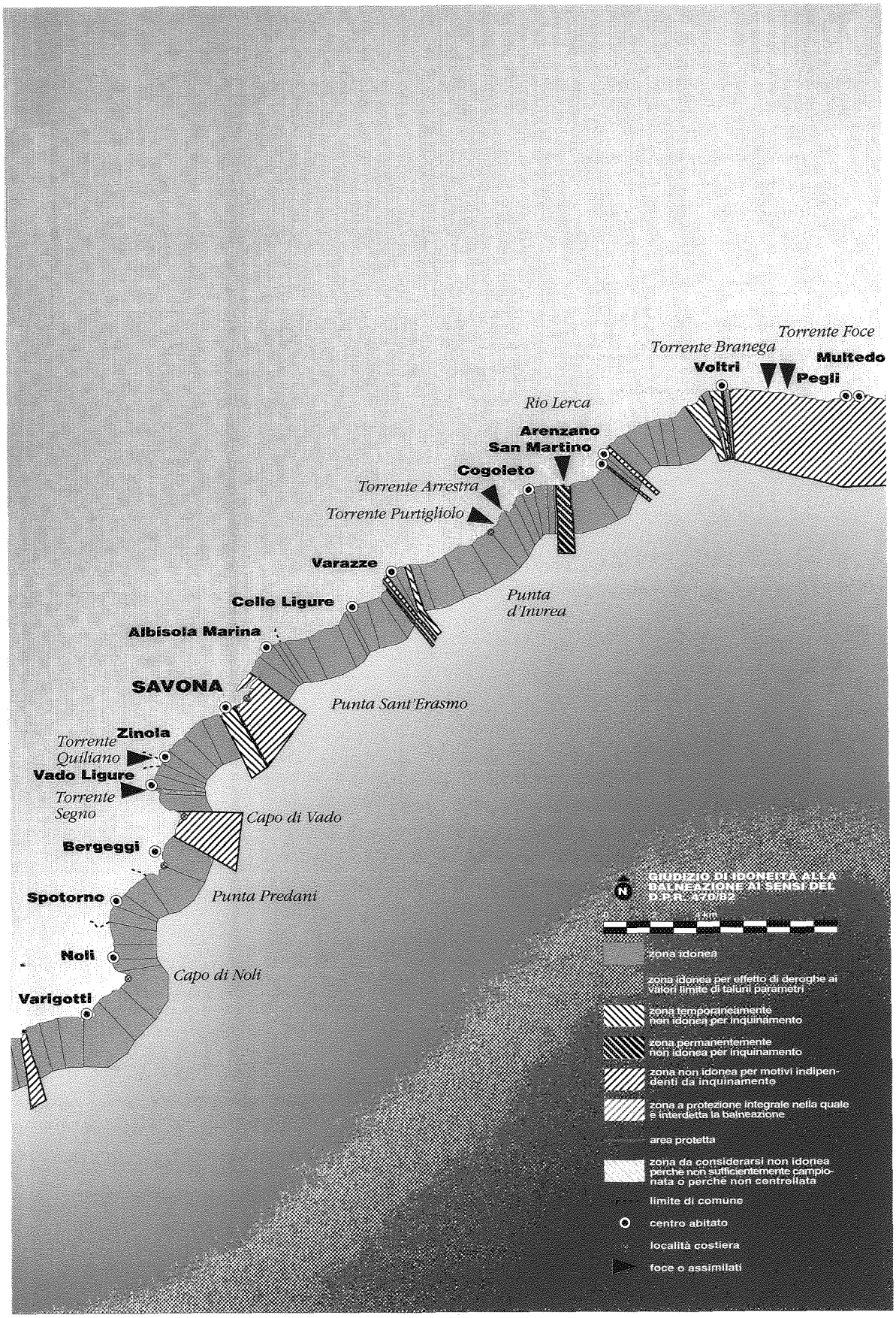
Torrente Foce
Torrente Branega
Multedo
Voltri
Pegli
Rio Lerca
Arenzano
San Martino
Cogoleto
Torrente Arrestra
Torrente Purtigliolo
Varazze
Celle Ligure
Punta d'Invrea
Albisola Marina
SAVONA
Punta Sant'Erasmo
Zinola
Torrente Quiliano
Vado Ligure
Torrente Segno
Capo di Vado
Bergeggi
Spotorno
Punta Predani
Noli
Capo di Noli
Varigotti
GIUDIZIO DI IDONEITÀ ALLA BALNEAZIONE AI SENSI DEL D.P.R. 470/82
0
1 Km
zona idonea
zona idonea per effetto di deroghe ai valori limite di taluni parametri
zona temporaneamente non idonea per inquinamento
zona permanentemente non idonea per inquinamento
zona non idonea per motivi indipendenti da inquinamento
zona a protezione integrale nella quale è interdetta la balneazione
area protetta
zona da considerarsi non idonea perchè non sufficientemente campionata o perchè non controllata
limite di comune
centro abitato
località costiera
foce o assimilati



TIPI DI INQUINAMENTO RILEVATO:

0 2 4 km

- parametri entro i limiti del D.P.R. 470/82
- taluni parametri oltre i limiti del D.P.R. 470/82, ma entro i limiti di provvedimenti di deroga
- parametri batteriologici eccedenti i suddetti limiti
- parametri chimici, fisici o chimicofisici eccedenti i suddetti limiti
- parametri batteriologici, chimici, fisici o chimico-fisici eccedenti i suddetti limiti
- campionamento insufficiente
- assenza di punti di campionamento

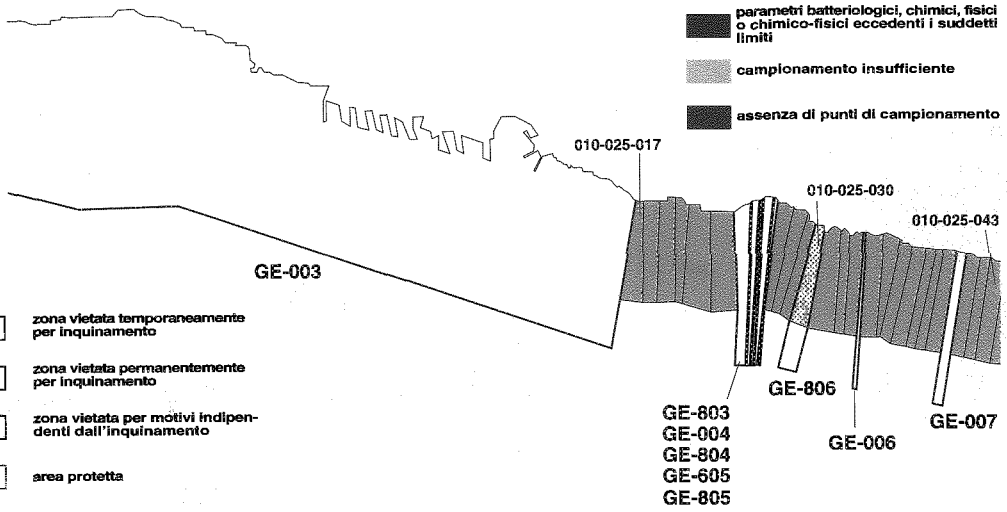

- zona vietata temporaneamente per inquinamento
- zona vietata permanentemente per inquinamento
- zona vietata per motivi indipendenti dall'inquinamento
- area protetta

CA-002 codice di zona di divieto

092-050-083 codice di punto di prelievo

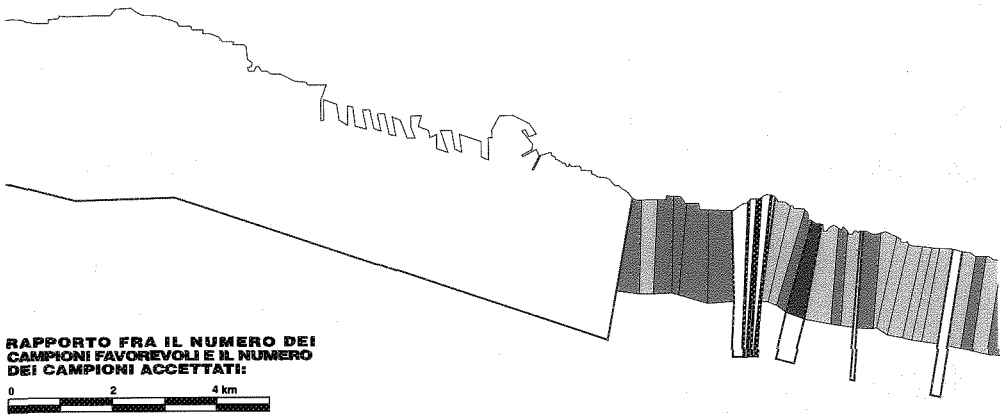

RAPPORTO FRA IL NUMERO DEI CAMPIONI FAVOREVOLI E IL NUMERO DEI CAMPIONI ACCETTATI:

0 2 4 km

- tutti i campioni favorevoli
- fino a 3/4 di campioni favorevoli
- da 3/4 a 1/4 di campioni favorevoli
- meno di 1/4 di campioni favorevoli
- non valutabile - insufficienza di campionamento o zona limitrofa a quelle non balneabili per inquinamento, delimitate con provvedimento regionale

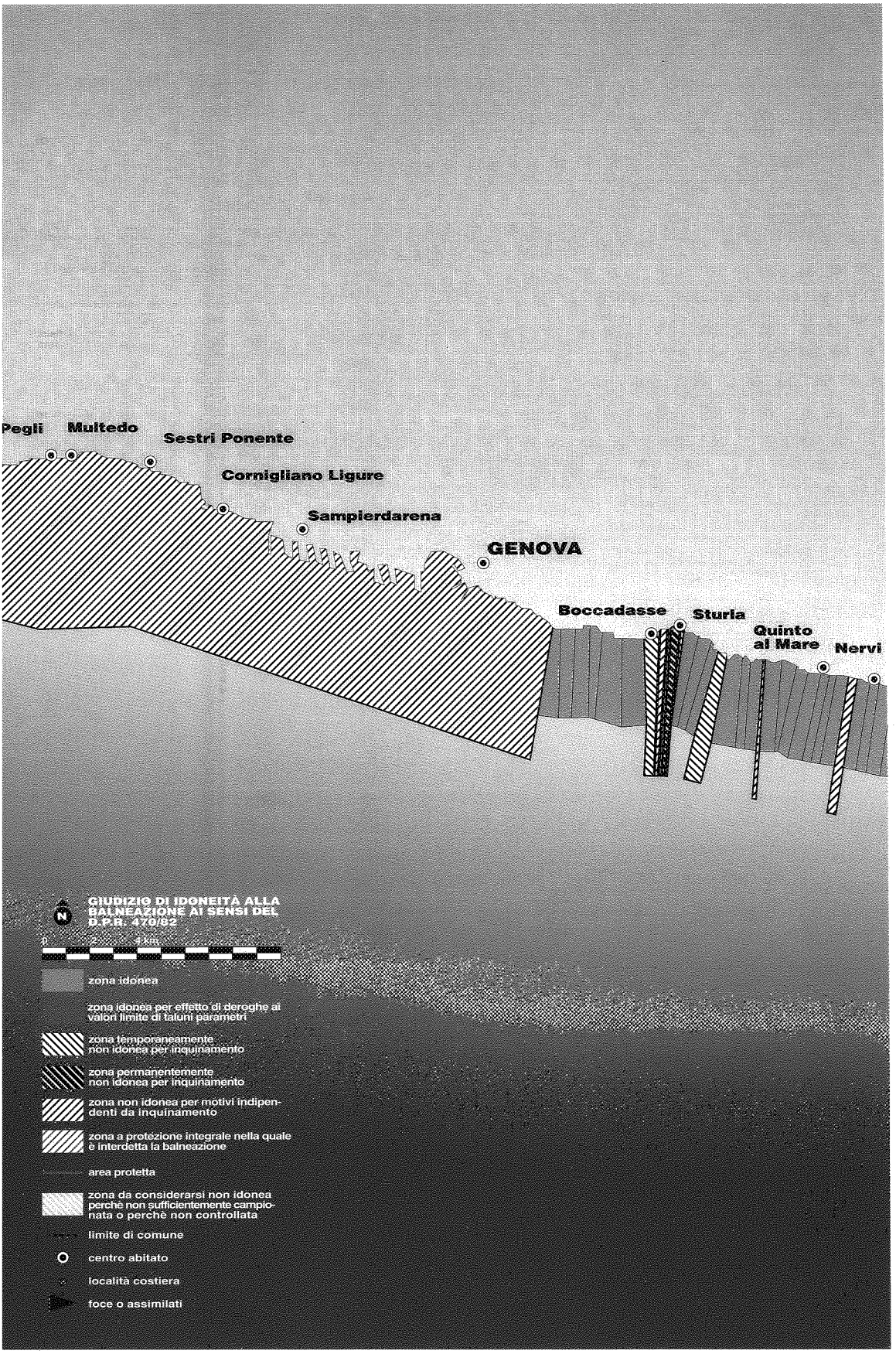
Pegli
Multedo
Sestri Ponente
Cornigliano Ligure
Sampierdarena
GENOVA
Boccadasse
Sturla
Quinto al Mare
Nervi
GIUDIZIO DI IDONEITÀ ALLA BALNEAZIONE AI SENSI DEL D.P.R. 470/82
0
2
4 km
zona idonea
zona idonea per effetto di deroghe ai valori limite di taluni parametri
zona temporaneamente non idonea per inquinamento
zona permanentemente non idonea per inquinamento
zona non idonea per motivi indipendenti da inquinamento
zona a protezione integrale nella quale è interdetta la balneazione
area protetta
zona da considerarsi non idonea perchè non sufficientemente campionata o perchè non controllata
limite di comune
centro abitato
località costiera
foce o assimilati


AT–04 b

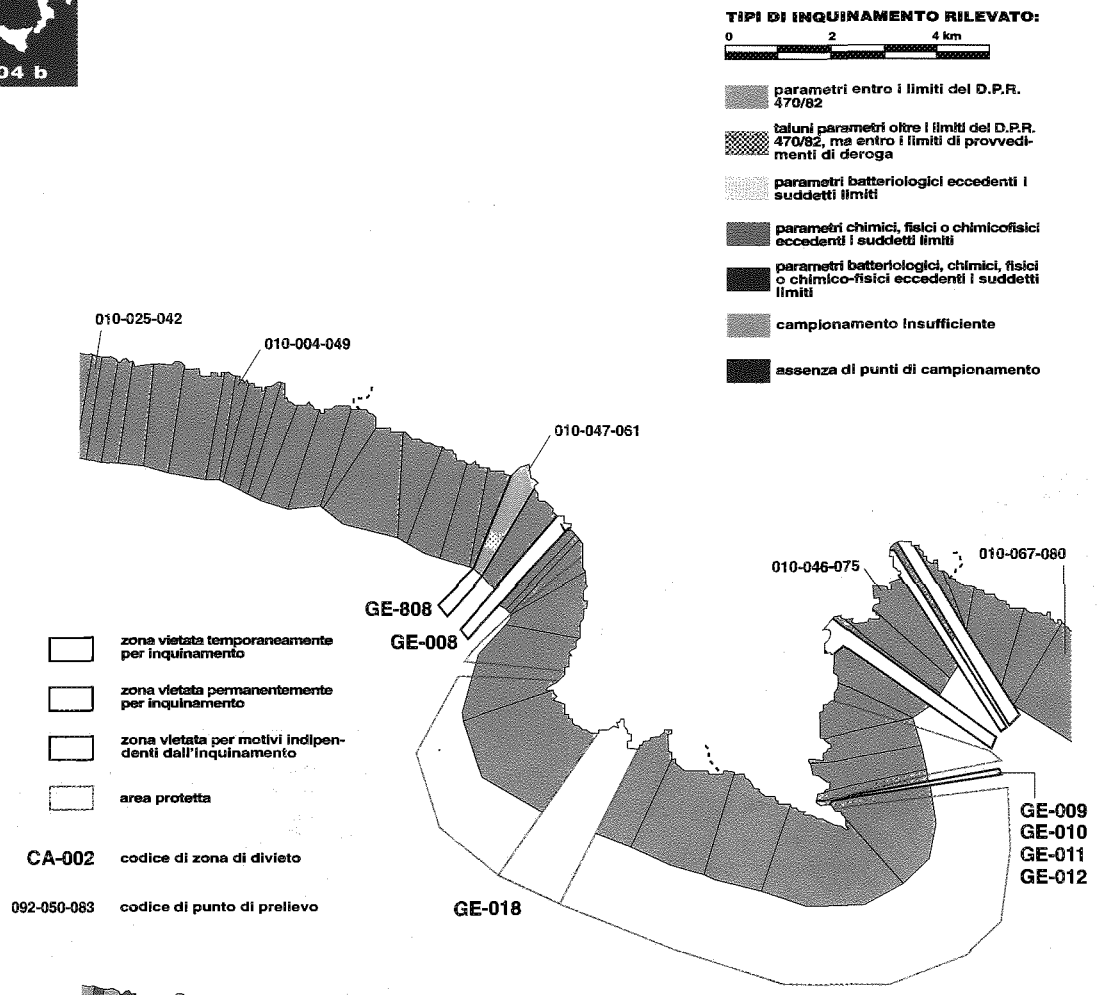
TIPI DI INQUINAMENTO RILEVATO:
0
2
4 km
parametri entro i limiti del D.P.R. 470/82
taluni parametri oltre i limiti del D.P.R. 470/82, ma entro i limiti di provvedimenti di deroga
parametri batteriologici eccedenti i suddetti limiti
parametri chimici, fisici o chimicofisici eccedenti i suddetti limiti
parametri batteriologici, chimici, fisici o chimico-fisici eccedenti i suddetti limiti
campionamento insufficiente
assenza di punti di campionamento
010-025-042
010-004-049
010-047-061
010-046-075
010-067-080
GE-808
GE-008
GE-009
GE-010
GE-011
GE-012
GE-018
zona vietata temporaneamente per inquinamento
zona vietata permanentemente per inquinamento
zona vietata per motivi indipendenti dall'inquinamento
area protetta
CA-002
codice di zona di divieto
092-050-083
codice di punto di prelievo

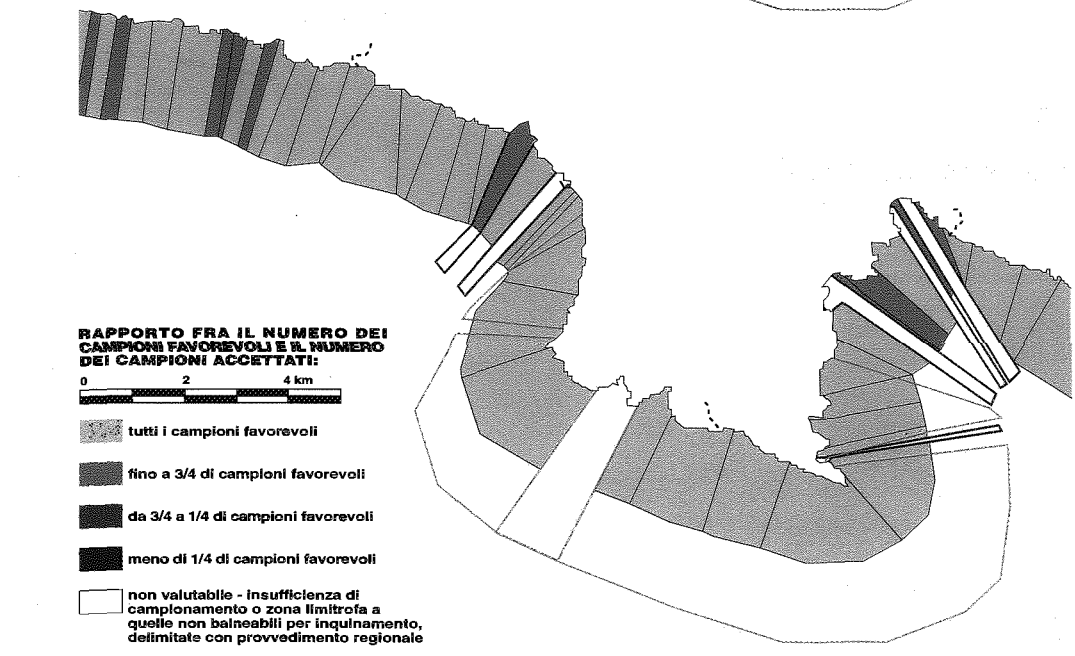
RAPPORTO FRA IL NUMERO DEI CAMPIONI FAVOREVOLI E IL NUMERO DEI CAMPIONI ACCETTATI:
0
2
4 km
tutti i campioni favorevoli
fino a 3/4 di campioni favorevoli
da 3/4 a 1/4 di campioni favorevoli
meno di 1/4 di campioni favorevoli
non valutabile - insufficienza di campionamento o zona limitrofa a quelle non balneabili per inquinamento, delimitate con provvedimento regionale

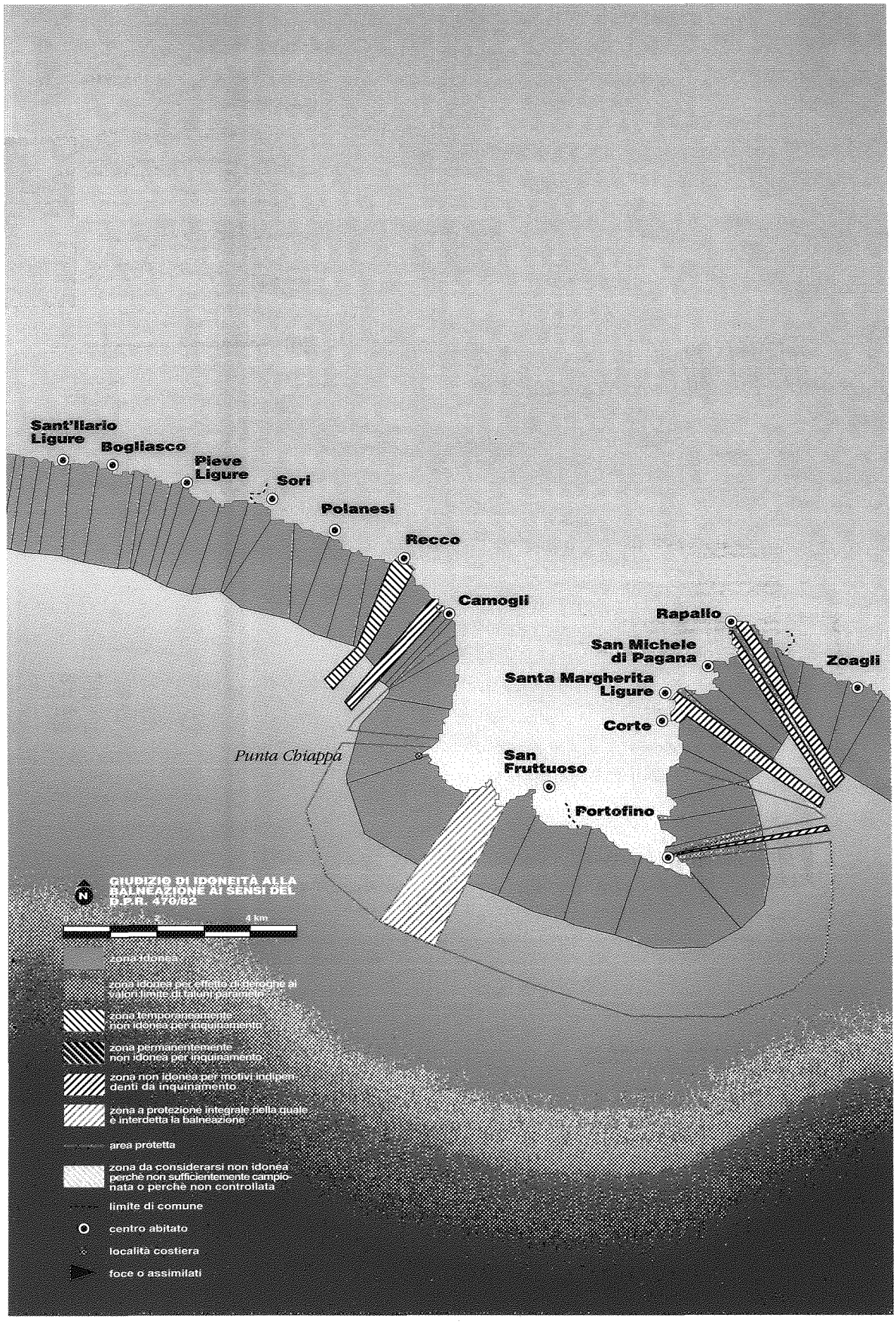
Sant'Ilario Ligure
Bogliasco
Pieve Ligure
Sori
Polanesi
Recco
Camogli
Rapallo
San Michele di Pagana
Zoagli
Santa Margherita Ligure
Corte
Punta Chiappa
San Fruttuoso
Portofino
GIUDIZIO DI IDONEITÀ ALLA BALNEAZIONE AI SENSI DEL D.P.R. 470/82
0
4 km
zona idonea
zona idonea per effetto di deroghe ai valori limite di taluni parametri
zona temporaneamente non idonea per inquinamento
zona permanentemente non idonea per inquinamento
zona non idonea per motivi indipendenti da inquinamento
zona a protezione integrale nella quale è interdetta la balneazione
area protetta
zona da considerarsi non idonea perché non sufficientemente campionata o perché non controllata
limite di comune
centro abitato
località costiera
foce o assimilati



TIPI DI INQUINAMENTO RILEVATO:

0 2 4 km

- parametri entro i limiti del D.P.R. 470/82
- taluni parametri oltre i limiti del D.P.R. 470/82, ma entro i limiti di provvedimenti di deroga
- parametri batteriologici eccedenti i suddetti limiti
- parametri chimici, fisici o chimicofisici eccedenti i suddetti limiti
- parametri batteriologici, chimici, fisici o chimico-fisici eccedenti i suddetti limiti
- campionamento insufficiente
- assenza di punti di campionamento

010-067-081

GE-013
GE-014
GE-015
GE-016
GE-017

010-059-125

011-012-069

011-017-068

011-030-066

SP-102

- zona vietata temporaneamente per inquinamento
- zona vietata permanentemente per inquinamento
- zona vietata per motivi indipendenti dall'inquinamento
- area protetta

CA-002 codice di zona di divieto

092-050-083 codice di punto di prelievo

RAPPORTO FRA IL NUMERO DEI CAMPIONI FAVOREVOLI E IL NUMERO DEI CAMPIONI ACCETTATI:

0 2 4 km

- tutti i campioni favorevoli
- fino a 3/4 di campioni favorevoli
- da 3/4 a 1/4 di campioni favorevoli
- meno di 1/4 di campioni favorevoli
- non valutabile - insufficienza di campionamento o zona limitrofa a quelle non balneabili per inquinamento, delimitate con provvedimento regionale

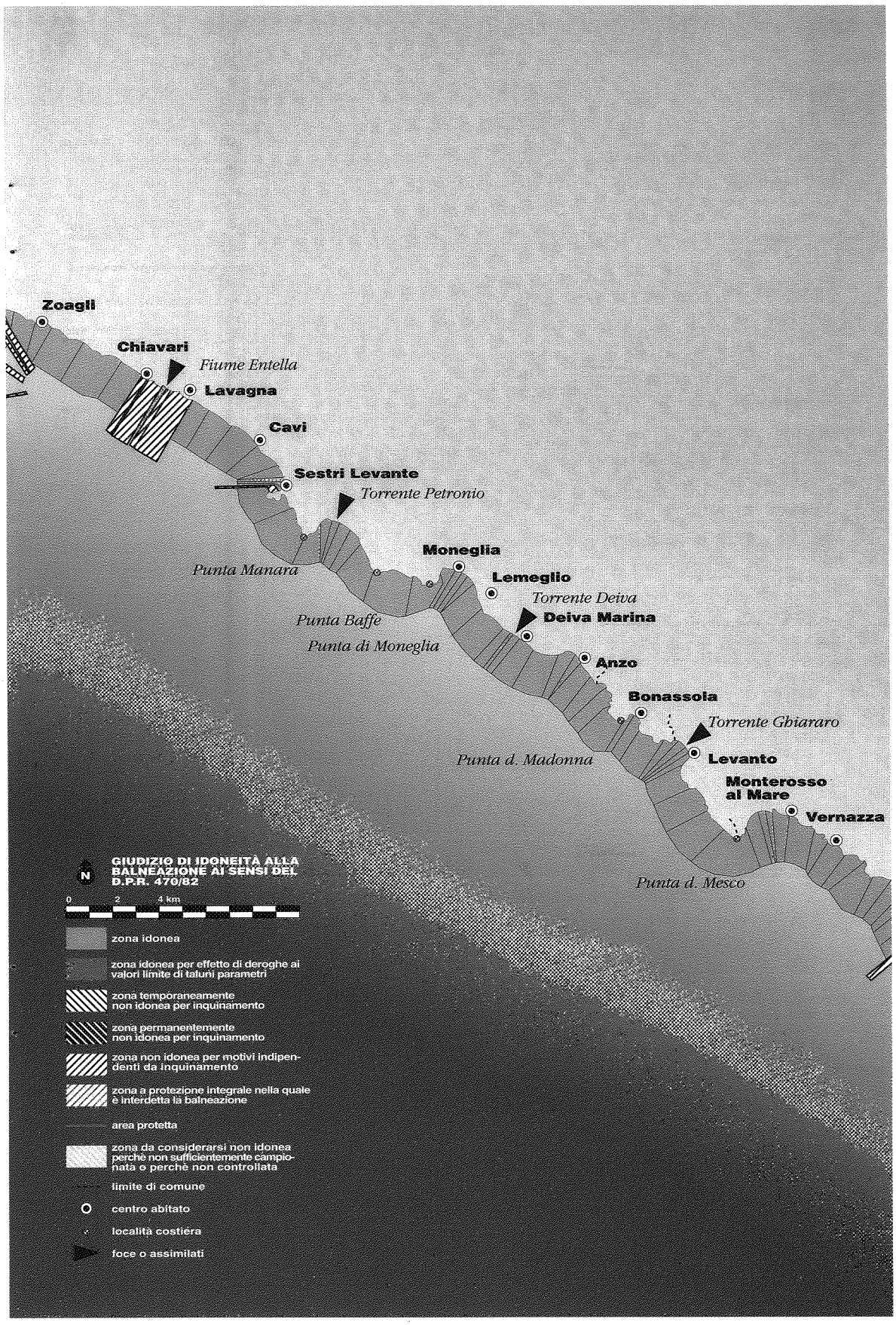
Zoagli
Chiavari
Fiume Entella
Lavagna
Cavi
Sestri Levante
Torrente Petronio
Punta Manara
Moneglia
Lemeglio
Torrente Deiva
Deiva Marina
Punta Baffe
Punta di Moneglia
Anzo
Bonassola
Torrente Ghiararo
Levanto
Punta d. Madonna
Monterosso al Mare
Vernazza
Punta d. Mesco
GIUDIZIO DI IDONEITÀ ALLA BALNEAZIONE AI SENSI DEL D.P.R. 470/82
0 2 4 km
zona idonea
zona idonea per effetto di deroghe ai valori limite di taluni parametri
zona temporaneamente non idonea per inquinamento
zona permanentemente non idonea per inquinamento
zona non idonea per motivi indipendenti da inquinamento
zona a protezione integrale nella quale è interdetta la balneazione
area protetta
zona da considerarsi non idonea perchè non sufficientemente campionata o perchè non controllata
limite di comune
centro abitato
località costiera
foce o assimilati

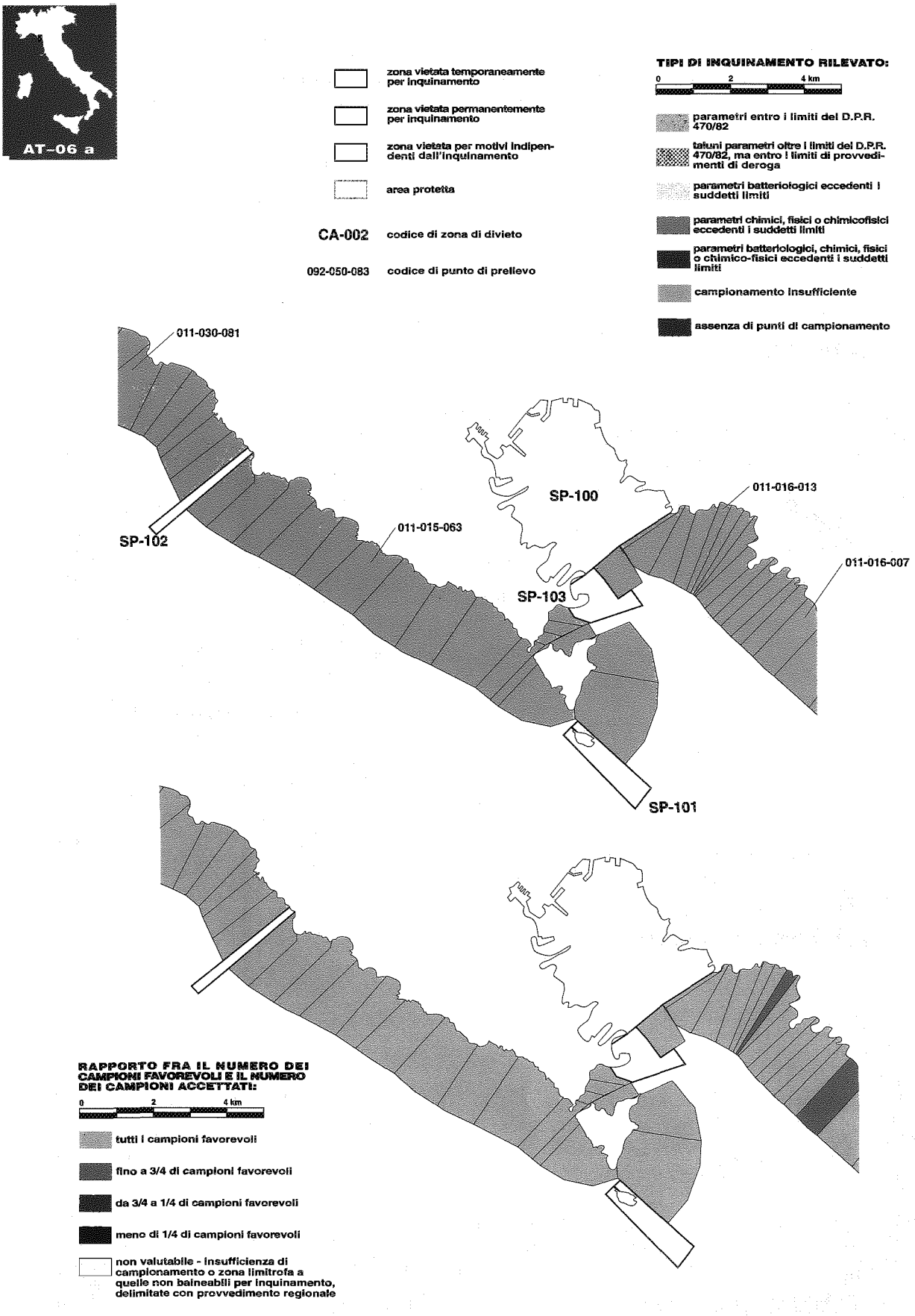
AT-06 a
zona vietata temporaneamente per inquinamento
zona vietata permanentemente per inquinamento
zona vietata per motivi indipendenti dall'inquinamento
area protetta
CA-002 codice di zona di divieto
092-050-083 codice di punto di prelievo
TIPI DI INQUINAMENTO RILEVATO:
0 2 4 km
parametri entro i limiti del D.P.R. 470/82
taluni parametri oltre i limiti del D.P.R. 470/82, ma entro i limiti di provvedimenti di deroga
parametri batteriologici eccedenti i suddetti limiti
parametri chimici, fisici o chimicofisici eccedenti i suddetti limiti
parametri batteriologici, chimici, fisici o chimico-fisici eccedenti i suddetti limiti
campionamento insufficiente
assenza di punti di campionamento
011-030-081
SP-102
011-015-063
SP-100
SP-103
011-016-013
011-016-007
SP-101
RAPPORTO FRA IL NUMERO DEI CAMPIONI FAVOREVOLI E IL NUMERO DEI CAMPIONI ACCETTATI:
0 2 4 km
tutti i campioni favorevoli
fino a 3/4 di campioni favorevoli
da 3/4 a 1/4 di campioni favorevoli
meno di 1/4 di campioni favorevoli
non valutabile - insufficienza di campionamento o zona limitrofa a quelle non balneabili per inquinamento, delimitate con provvedimento regionale

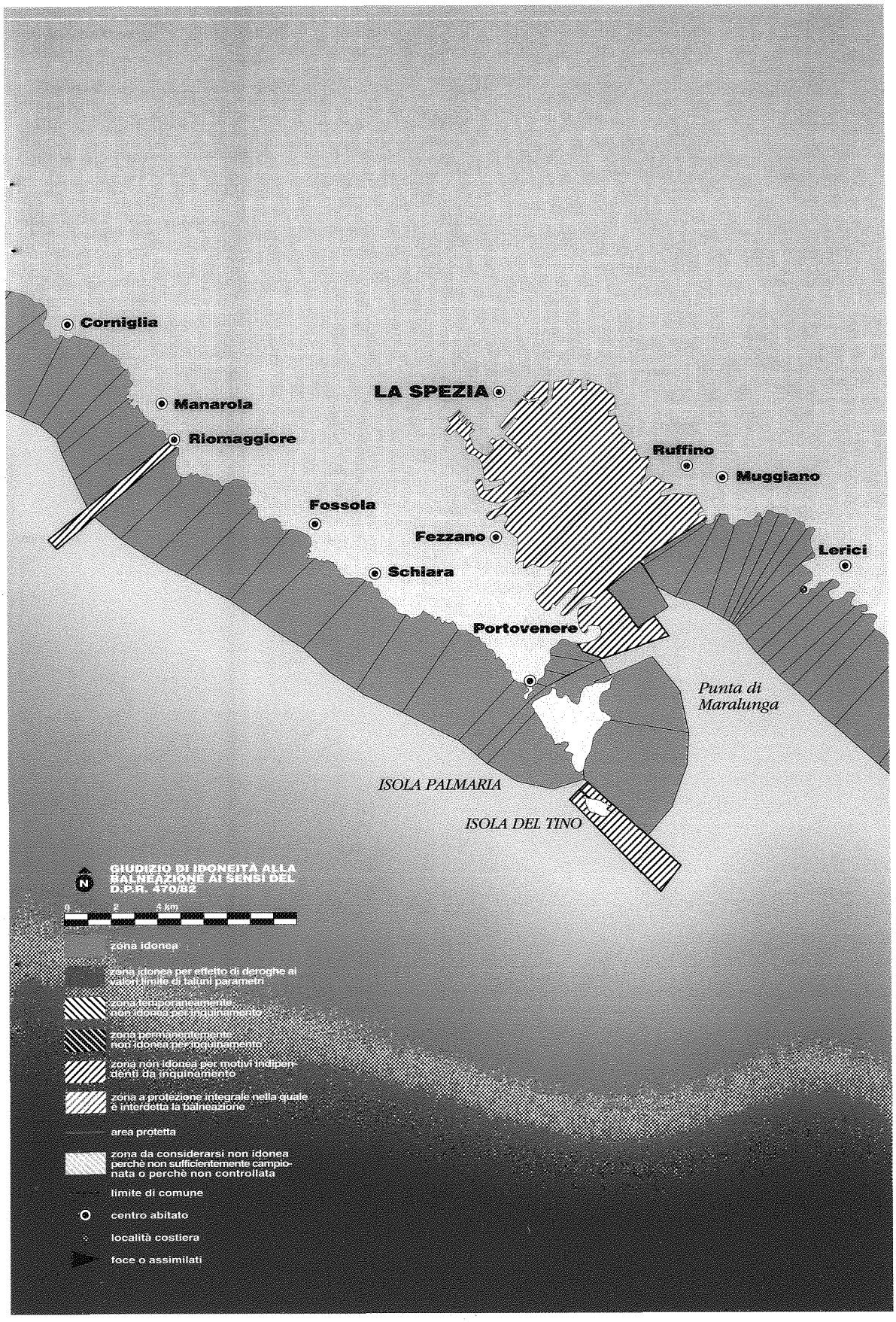
Corniglia
Manarola
Riomaggiore
LA SPEZIA
Ruffino
Muggiano
Fossola
Fezzano
Lerici
Schiara
Portovenere
Punta di Maralunga
ISOLA PALMARIA
ISOLA DEL TINO
GIUDIZIO DI IDONEITÀ ALLA BALNEAZIONE AI SENSI DEL D.P.R. 470/82
0
2
4 km
zona idonea
zona idonea per effetto di deroghe ai valori limite di taluni parametri
zona temporaneamente non idonea per inquinamento
zona permanentemente non idonea per inquinamento
zona non idonea per motivi indipendenti da inquinamento
zona a protezione integrale nella quale è interdetta la balneazione
area protetta
zona da considerarsi non idonea perchè non sufficientemente campionata o perchè non controllata
limite di comune
centro abitato
località costiera
foce o assimilati


AT–06 b

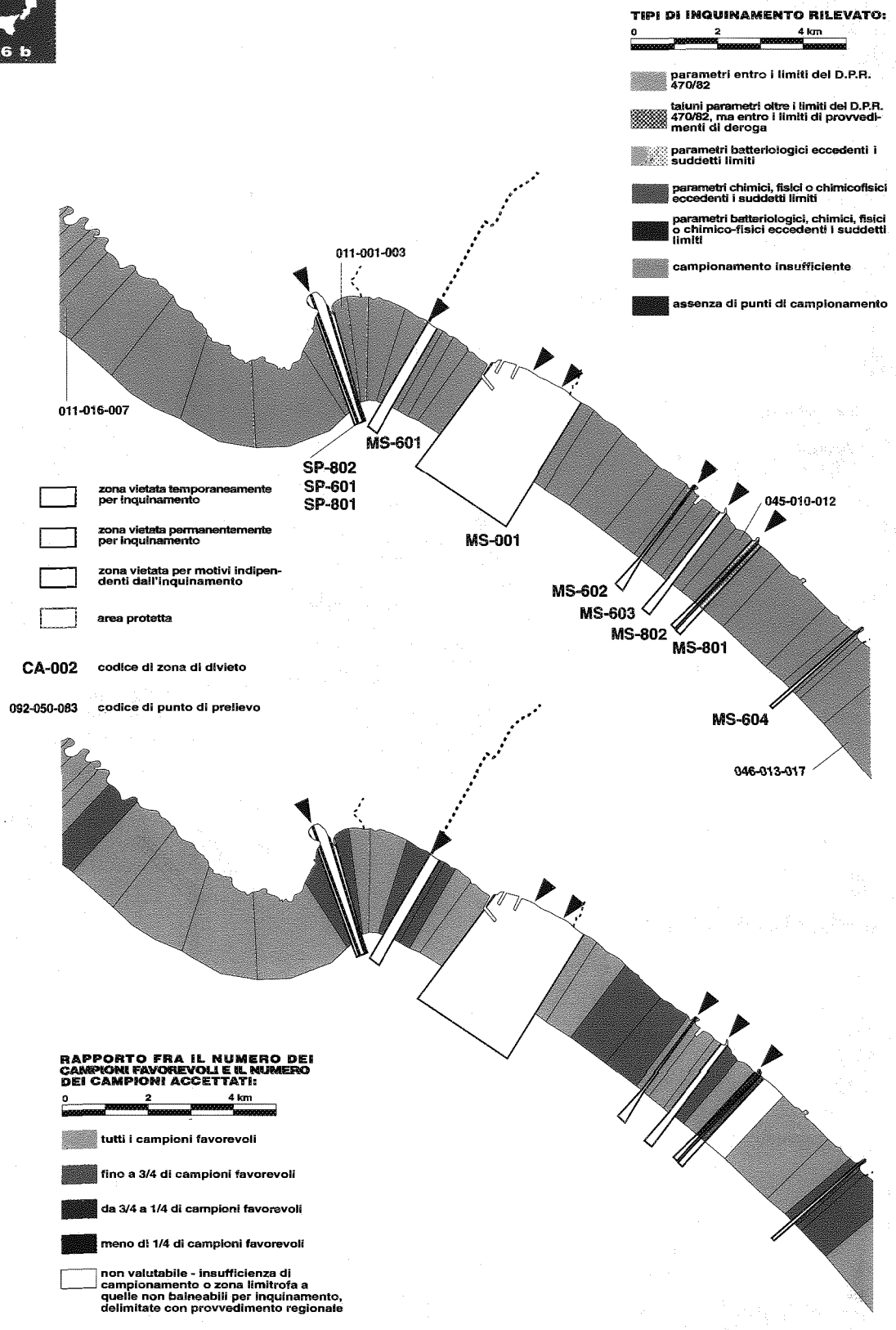
TIPI DI INQUINAMENTO RILEVATO:
0 2 4 km
parametri entro i limiti del D.P.R. 470/82
taluni parametri oltre i limiti del D.P.R. 470/82, ma entro i limiti di provvedimenti di deroga
parametri batteriologici eccedenti i suddetti limiti
parametri chimici, fisici o chimicofisici eccedenti i suddetti limiti
parametri batteriologici, chimici, fisici o chimico-fisici eccedenti i suddetti limiti
campionamento insufficiente
assenza di punti di campionamento
011-001-003
011-016-007
MS-601
SP-802
SP-601
SP-801
MS-001
045-010-012
MS-602
MS-603
MS-802
MS-801
MS-604
046-013-017
zona vietata temporaneamente per inquinamento
zona vietata permanentemente per inquinamento
zona vietata per motivi indipendenti dall'inquinamento
area protetta
CA-002 codice di zona di divieto
092-050-083 codice di punto di prelievo
RAPPORTO FRA IL NUMERO DEI CAMPIONI FAVOREVOLI E IL NUMERO DEI CAMPIONI ACCETTATI:
0 2 4 km
tutti i campioni favorevoli
fino a 3/4 di campioni favorevoli
da 3/4 a 1/4 di campioni favorevoli
meno di 1/4 di campioni favorevoli
non valutabile - insufficienza di campionamento o zona limitrofa a quelle non balneabili per inquinamento, delimitate con provvedimento regionale

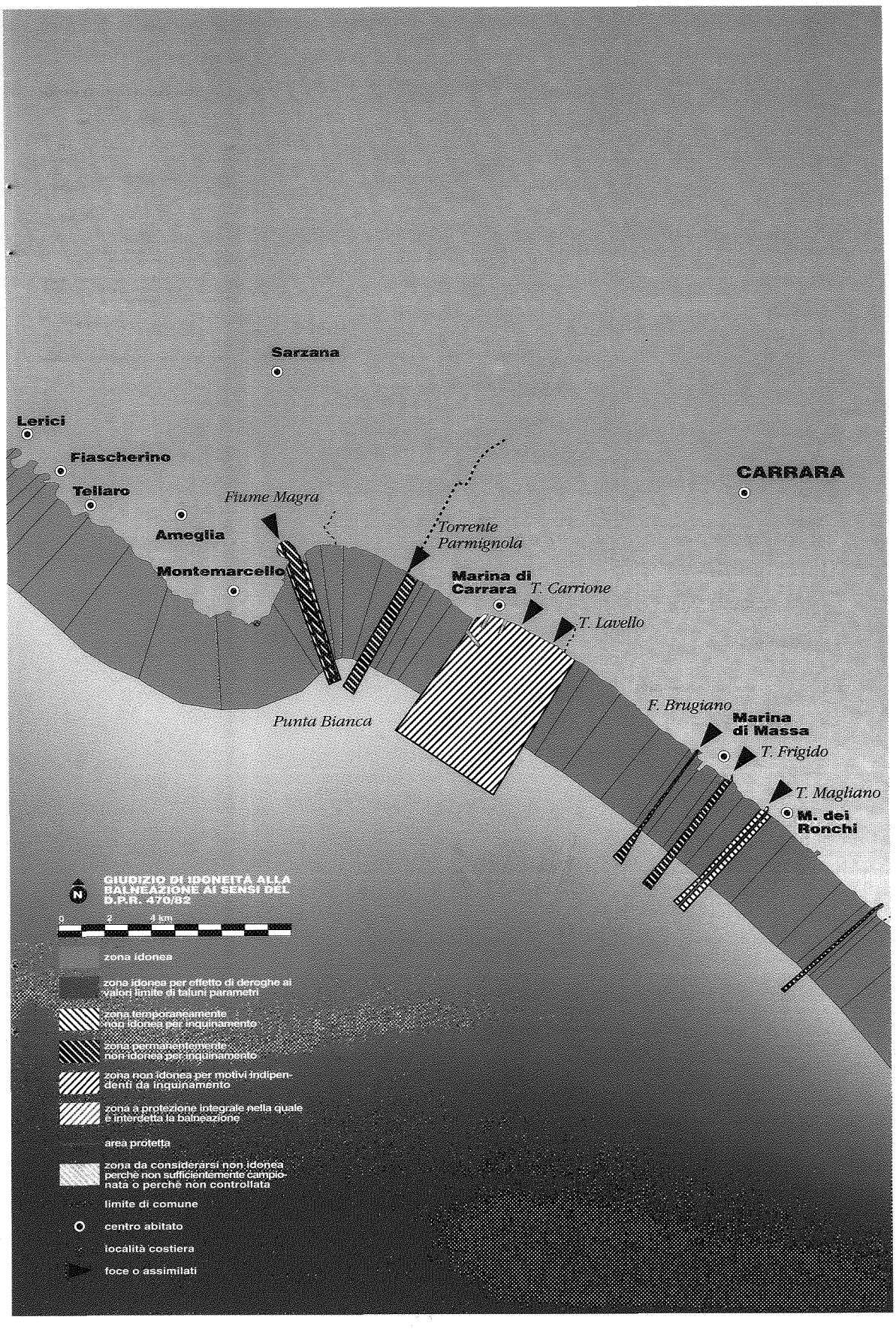
Sarzana
Lerici
Fiascherino
Tellaro
Ameglia
Montemarcello
Fiume Magra
Torrente Parmignola
CARRARA
Marina di Carrara
T. Carrione
T. Lavello
Punta Bianca
F. Brugiano
Marina di Massa
T. Frigido
T. Magliano
M. dei Ronchi
GIUDIZIO DI IDONEITÀ ALLA BALNEAZIONE AI SENSI DEL D.P.R. 470/82
0 2 4 km
zona idonea
zona idonea per effetto di deroghe ai valori limite di taluni parametri
zona temporaneamente non idonea per inquinamento
zona permanentemente non idonea per inquinamento
zona non idonea per motivi indipendenti da inquinamento
zona a protezione integrale nella quale è interdetta la balneazione
area protetta
zona da considerarsi non idonea perché non sufficientemente campionata o perché non controllata
limite di comune
centro abitato
località costiera
foce o assimilati


AT-07

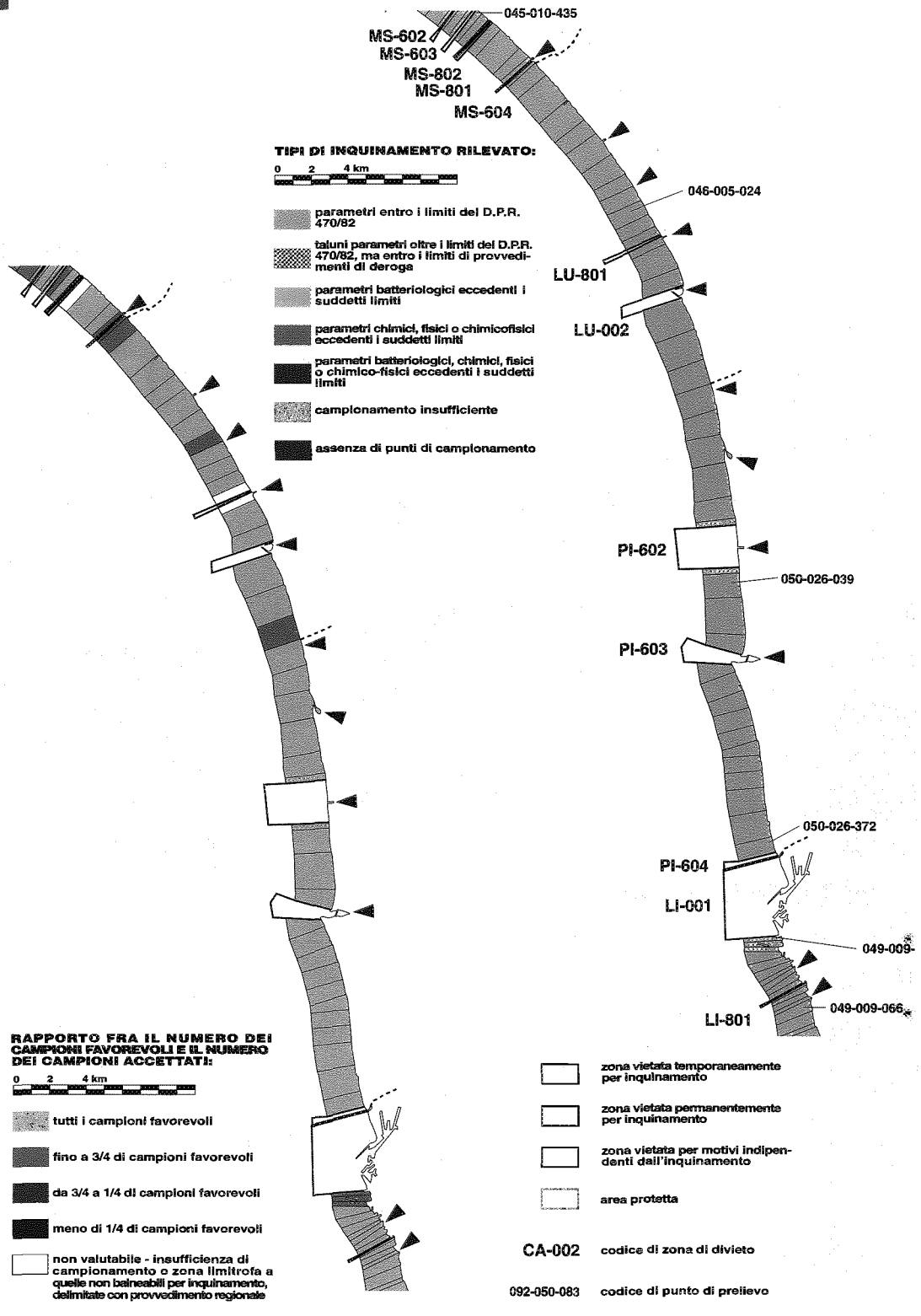
045-010-435
MS-602
MS-603
MS-802
MS-801
MS-604
TIPI DI INQUINAMENTO RILEVATO:
0 2 4 km
parametri entro i limiti del D.P.R. 470/82
taluni parametri oltre i limiti del D.P.R. 470/82, ma entro i limiti di provvedimenti di deroga
parametri batteriologici eccedenti i suddetti limiti
parametri chimici, fisici o chimicofisici eccedenti i suddetti limiti
parametri batteriologici, chimici, fisici o chimico-fisici eccedenti i suddetti limiti
campionamento insufficiente
assenza di punti di campionamento
046-005-024
LU-801
LU-002
PI-602
050-026-039
PI-603
050-026-372
PI-604
LI-001
049-009-
049-009-066
LI-801
RAPPORTO FRA IL NUMERO DEI CAMPIONI FAVOREVOLI E IL NUMERO DEI CAMPIONI ACCETTATI:
0 2 4 km
tutti i campioni favorevoli
fino a 3/4 di campioni favorevoli
da 3/4 a 1/4 di campioni favorevoli
meno di 1/4 di campioni favorevoli
non valutabile - insufficienza di campionamento o zona limitrofa a quelle non balneabili per inquinamento, delimitate con provvedimento regionale
zona vietata temporaneamente per inquinamento
zona vietata permanentemente per inquinamento
zona vietata per motivi indipendenti dall'inquinamento
area protetta
CA-002 codice di zona di divieto
092-050-083 codice di punto di prelievo

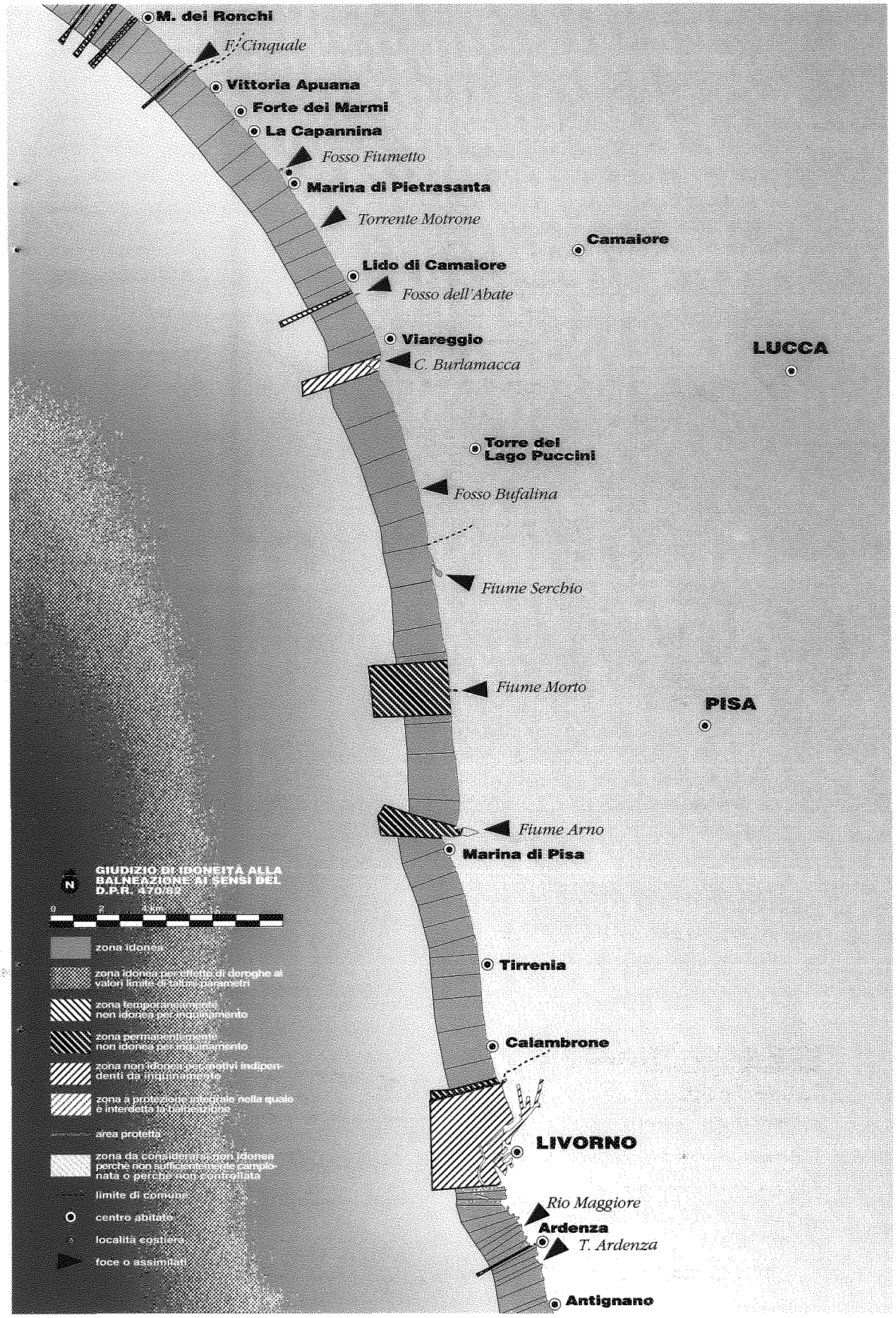
M. dei Ronchi
F. Cinquale
Vittoria Apuana
Forte dei Marmi
La Capannina
Fosso Fiumetto
Marina di Pietrasanta
Torrente Motrone
Camaiore
Lido di Camaiore
Fosso dell'Abate
Viareggio
C. Burlamacca
LUCCA
Torre del Lago Puccini
Fosso Bufalina
Fiume Serchio
Fiume Morto
PISA
Fiume Arno
Marina di Pisa
Tirrenia
Calambrone
LIVORNO
Rio Maggiore
Ardenza
T. Ardenza
Antignano
GIUDIZIO DI IDONEITÀ ALLA BALNEAZIONE AI SENSI DEL D.P.R. 470/82
N
0 2 4 Km 6
zona idonea
zona idonea nonostante il superamento dei valori limite di alcuni parametri
zona temporaneamente non idonea per inquinamento
zona permanentemente non idonea per inquinamento
zona non idonea per motivi indipendenti da inquinamento
zona a protezione integrale nella quale è interdetta la balneazione
area protetta
zona da considerare non idonea perchè non sufficientemente campionata o perchè non controllata
limite di comune
centro abitato
località costiera
foce o assimilati

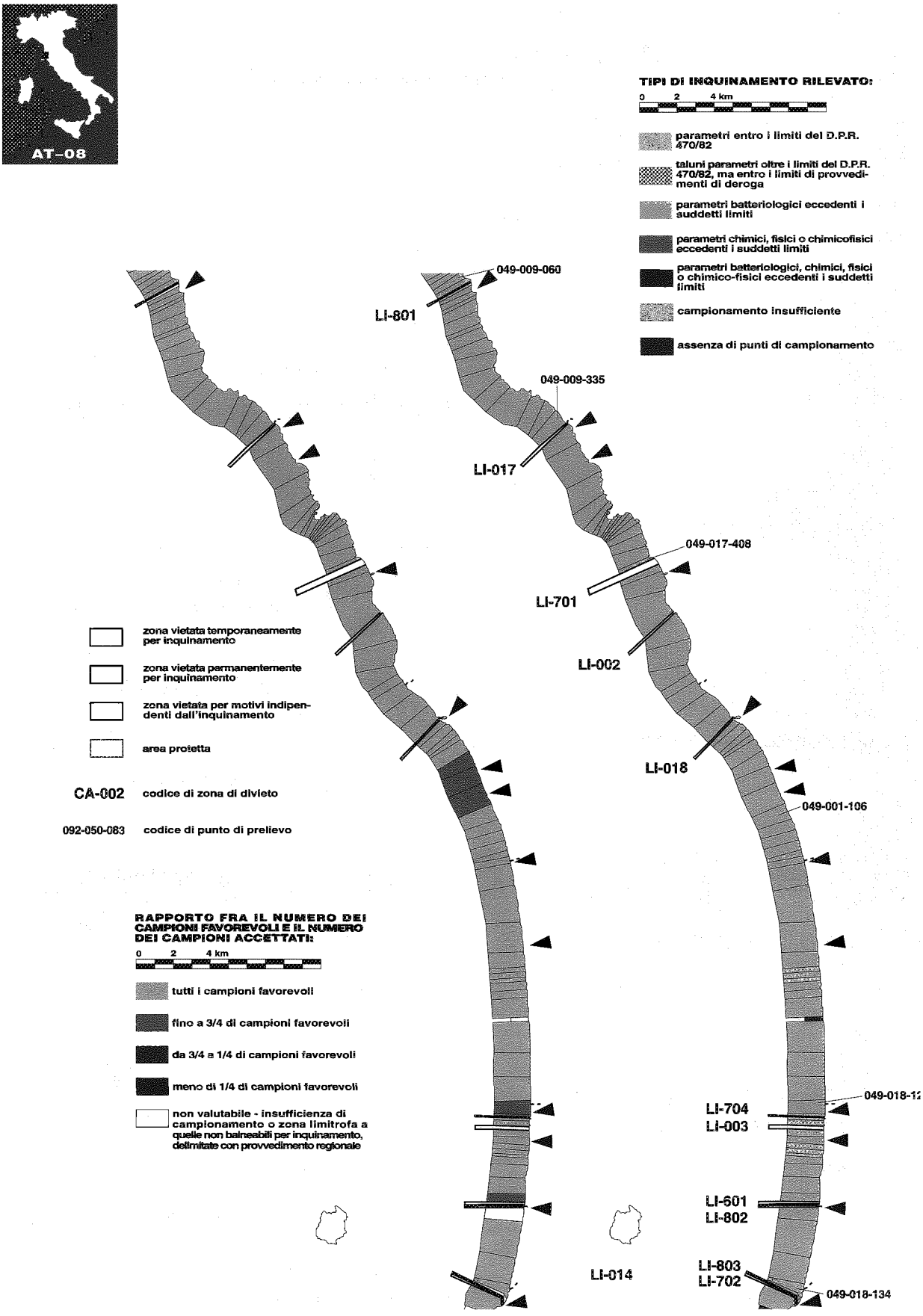
AT-08
TIPI DI INQUINAMENTO RILEVATO:
0 2 4 km
parametri entro i limiti del D.P.R. 470/82
taluni parametri oltre i limiti del D.P.R. 470/82, ma entro i limiti di provvedimenti di deroga
parametri batteriologici eccedenti i suddetti limiti
parametri chimici, fisici o chimicofisici eccedenti i suddetti limiti
parametri batteriologici, chimici, fisici o chimico-fisici eccedenti i suddetti limiti
campionamento insufficiente
assenza di punti di campionamento
049-009-060
LI-801
049-009-335
LI-017
049-017-408
LI-701
LI-002
LI-018
049-001-106
049-018-13
LI-704
LI-003
LI-601
LI-802
LI-803
LI-702
049-018-134
LI-014
zona vietata temporaneamente per inquinamento
zona vietata permanentemente per inquinamento
zona vietata per motivi indipendenti dall'inquinamento
area protetta
CA-002 codice di zona di divieto
092-050-083 codice di punto di prelievo
RAPPORTO FRA IL NUMERO DEI CAMPIONI FAVOREVOLI E IL NUMERO DEI CAMPIONI ACCETTATI:
0 2 4 km
tutti i campioni favorevoli
fino a 3/4 di campioni favorevoli
da 3/4 a 1/4 di campioni favorevoli
meno di 1/4 di campioni favorevoli
non valutabile - insufficienza di campionamento o zona limitrofa a quelle non balneabili per inquinamento, delimitate con provvedimento regionale

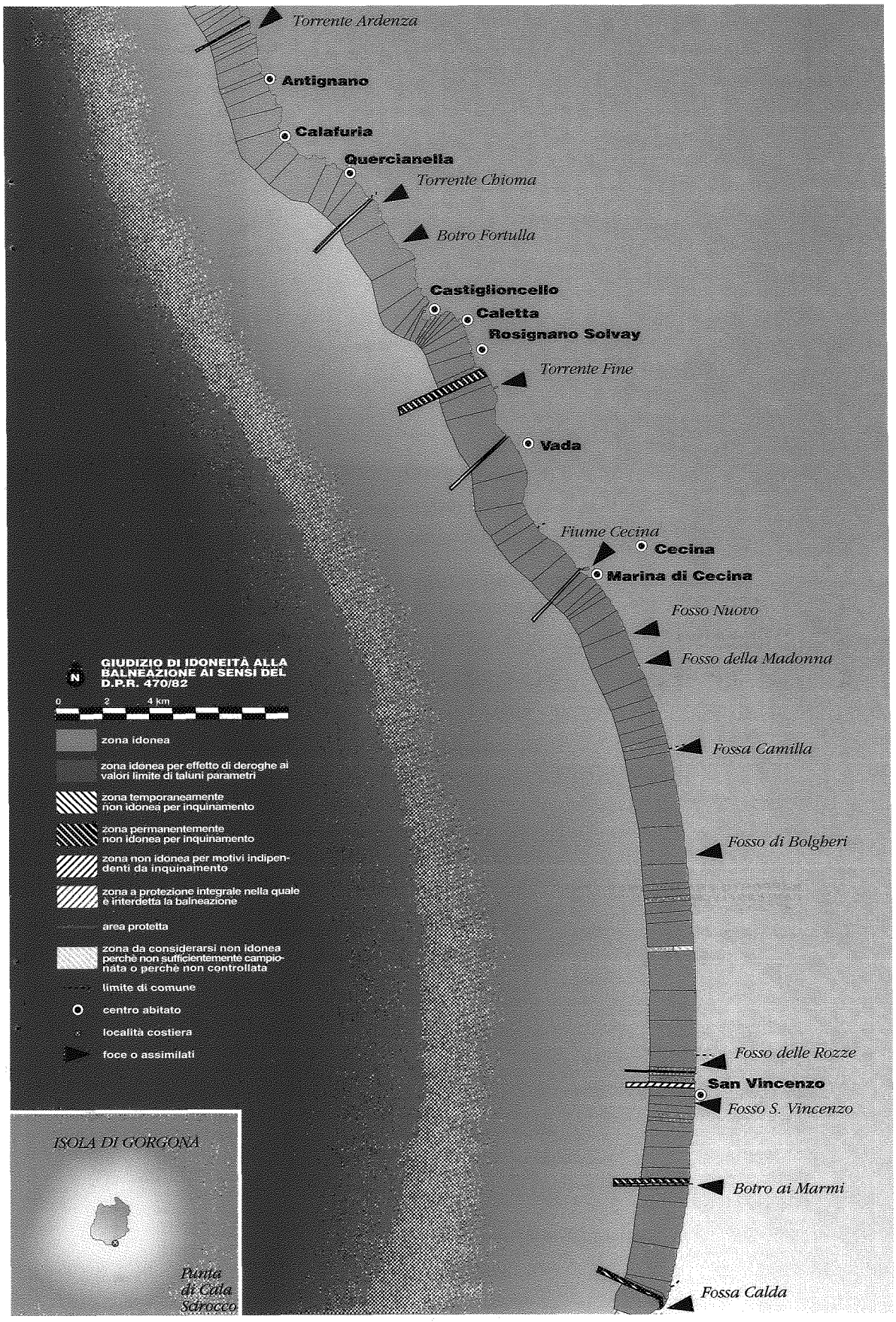
Torrente Ardenza
Antignano
Calafuria
Quercianella
Torrente Chioma
Botro Fortulla
Castiglioncello
Caletta
Rosignano Solvay
Torrente Fine
Vada
Fiume Cecina
Cecina
Marina di Cecina
Fosso Nuovo
Fosso della Madonna
Fossa Camilla
Fosso di Bolgheri
Fosso delle Rozze
San Vincenzo
Fosso S. Vincenzo
Botro ai Marmi
Fossa Calda
GIUDIZIO DI IDONEITÀ ALLA BALNEAZIONE AI SENSI DEL D.P.R. 470/82
N
0 2 4 km
zona idonea
zona idonea per effetto di deroghe ai valori limite di taluni parametri
zona temporaneamente non idonea per inquinamento
zona permanentemente non idonea per inquinamento
zona non idonea per motivi indipendenti da inquinamento
zona a protezione integrale nella quale è interdetta la balneazione
area protetta
zona da considerarsi non idonea perchè non sufficientemente campionata o perchè non controllata
limite di comune
centro abitato
località costiera
foce o assimilati
ISOLA DI GORGONA
Punta di Cala Scirocco

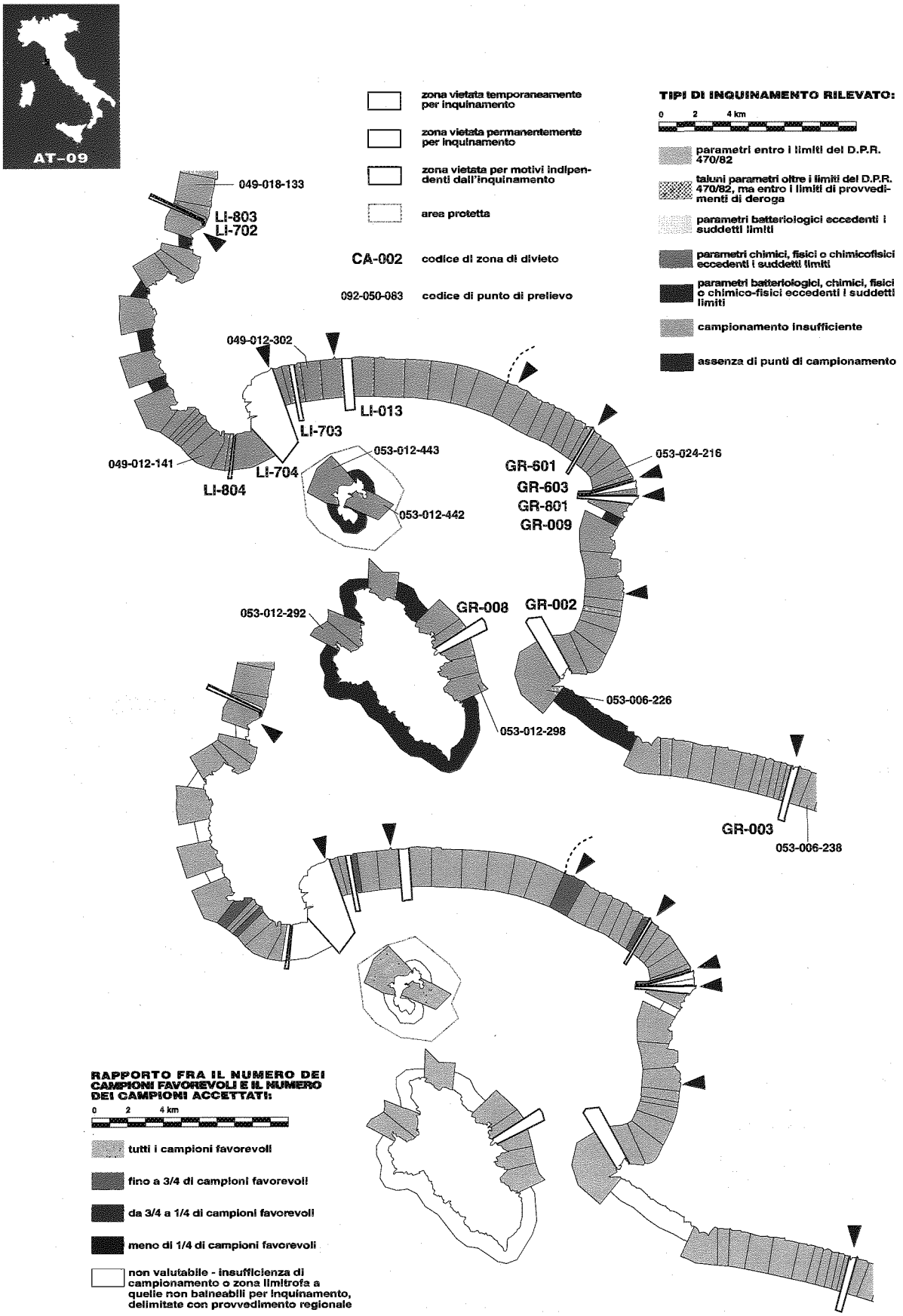
AT-09
zona vietata temporaneamente per inquinamento
zona vietata permanentemente per inquinamento
zona vietata per motivi indipendenti dall'inquinamento
area protetta
CA-002 codice di zona di divieto
092-050-083 codice di punto di prelievo
TIPI DI INQUINAMENTO RILEVATO:
0 2 4 km
parametri entro i limiti del D.P.R. 470/82
taluni parametri oltre i limiti del D.P.R. 470/82, ma entro i limiti di provvedimenti di deroga
parametri batteriologici eccedenti i suddetti limiti
parametri chimici, fisici o chimicofisici eccedenti i suddetti limiti
parametri batteriologici, chimici, fisici o chimico-fisici eccedenti i suddetti limiti
campionamento insufficiente
assenza di punti di campionamento
049-018-133
LI-803
LI-702
049-012-302
LI-013
LI-703
049-012-141
LI-704
LI-804
053-012-443
053-012-442
GR-601
GR-603
GR-801
GR-009
053-024-216
053-012-292
GR-008
GR-002
053-006-226
053-012-298
GR-003
053-006-238
RAPPORTO FRA IL NUMERO DEI CAMPIONI FAVOREVOLI E IL NUMERO DEI CAMPIONI ACCETTATI:
0 2 4 km
tutti i campioni favorevoli
fino a 3/4 di campioni favorevoli
da 3/4 a 1/4 di campioni favorevoli
meno di 1/4 di campioni favorevoli
non valutabile - insufficienza di campionamento o zona limitrofa a quelle non balneabili per inquinamento, delimitate con provvedimento regionale

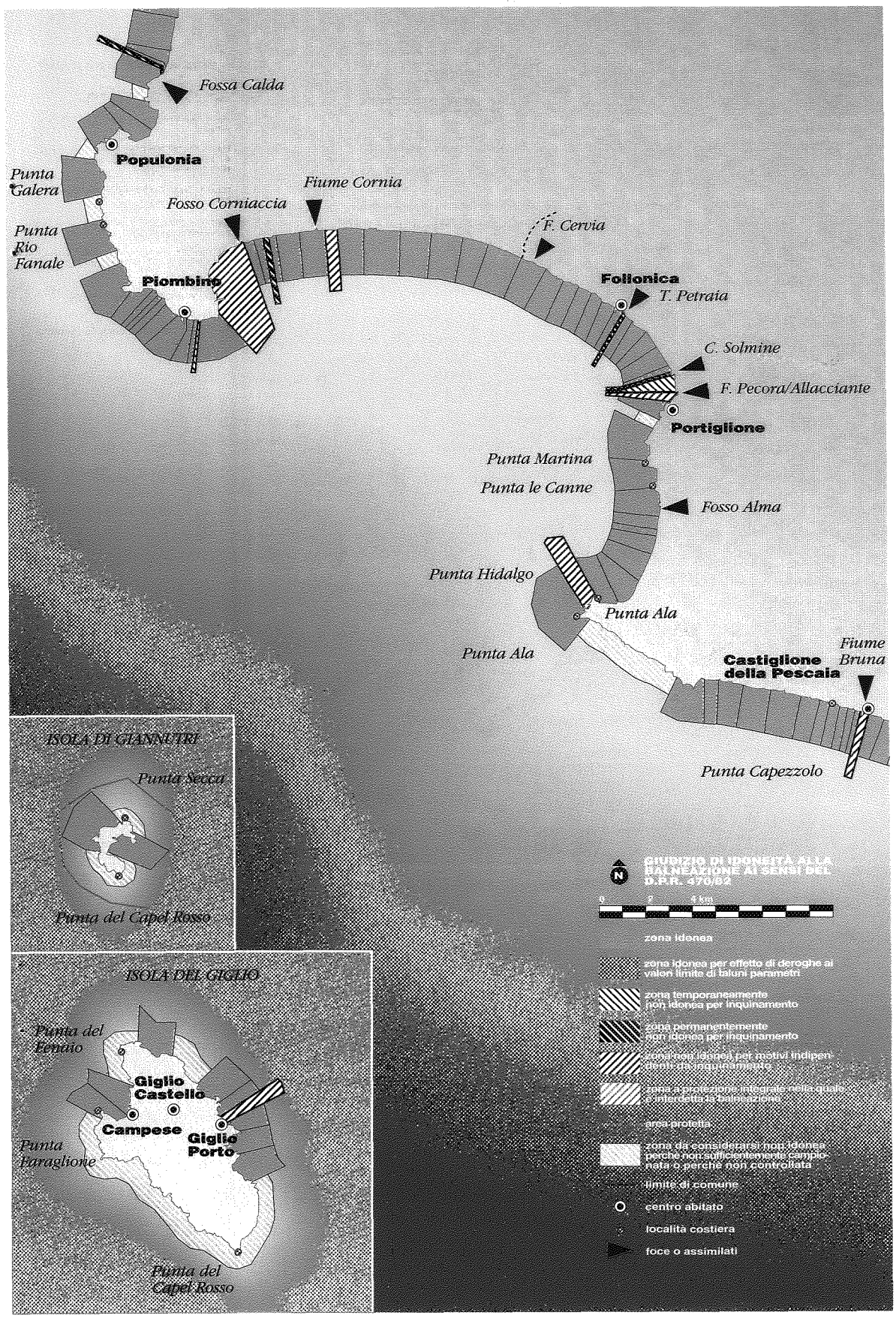
Fossa Calda
Populonia
Punta Galera
Fiume Cornia
Fosso Corniaccia
F. Cervia
Punta Rio Fanale
Piombino
Follonica
T. Petraia
C. Solmine
F. Pecora/Allacciante
Portiglione
Punta Martina
Punta le Canne
Fosso Alma
Punta Hidalgo
Punta Ala
Punta Ala
Fiume Bruna
Castiglione della Pescaia
Punta Capezzolo
ISOLA DI GIANNUTRI
Punta Secca
Punta del Capel Rosso
ISOLA DEL GIGLIO
Punta del Fenaio
Giglio Castello
Campese
Giglio Porto
Punta Faraglione
Punta del Capel Rosso
GIUDIZIO DI IDONEITÀ ALLA BALNEAZIONE AI SENSI DEL D.P.R. 470/82
0 2 4 km
zona idonea
zona idonea per effetto di deroghe ai valori limite di taluni parametri
zona temporaneamente non idonea per inquinamento
zona permanentemente non idonea per inquinamento
zona non idonea per motivi indipendenti da inquinamento
zona di protezione biologica nella quale è interdetta la balneazione
area protetta
zona da considerarsi non idonea perché non sufficientemente campionata o perché non controllata
limite di comune
centro abitato
località costiera
foce o assimilati

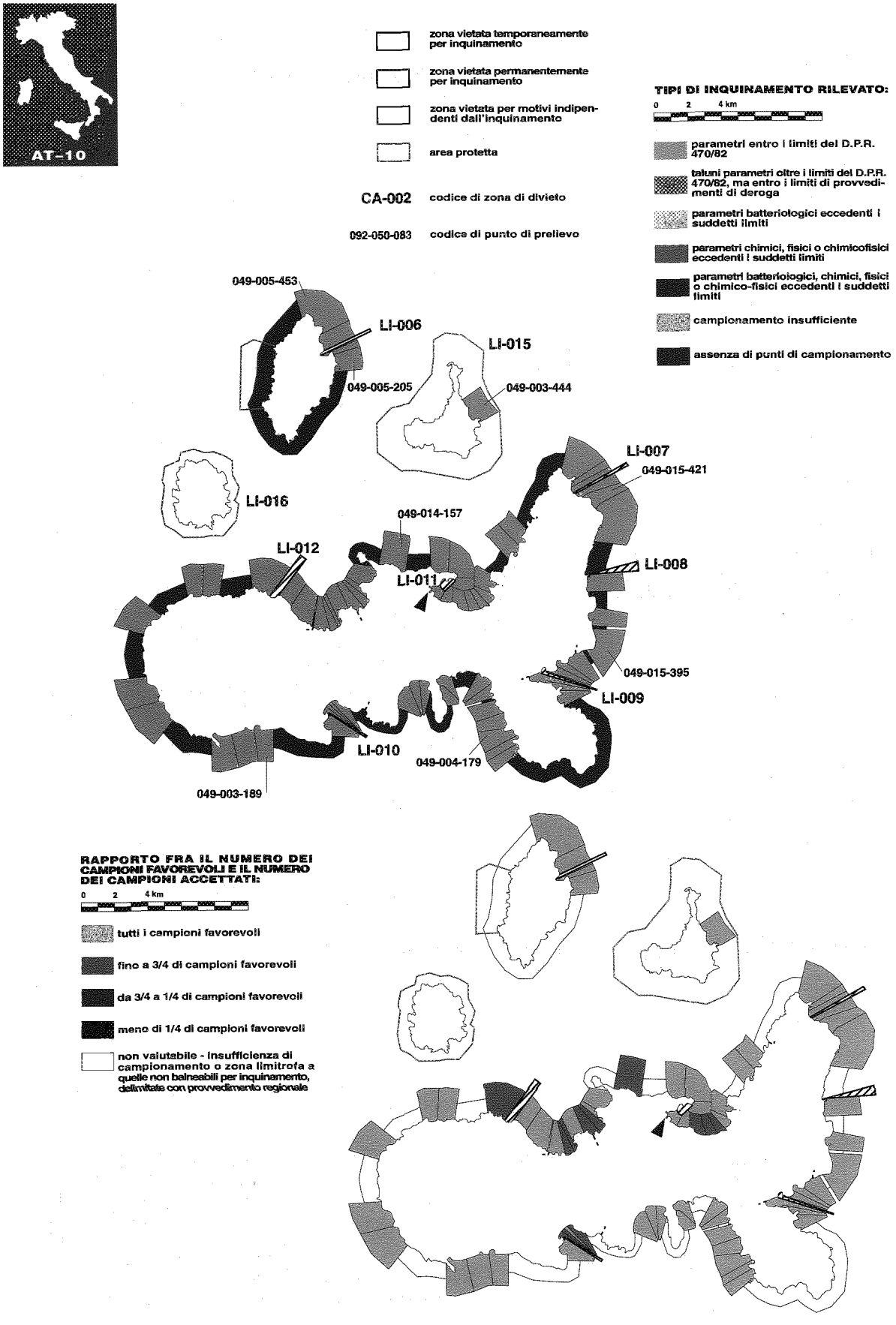
AT-10
zona vietata temporaneamente per inquinamento
zona vietata permanentemente per inquinamento
zona vietata per motivi indipendenti dall'inquinamento
area protetta
CA-002 codice di zona di divieto
092-050-083 codice di punto di prelievo
TIPI DI INQUINAMENTO RILEVATO:
0 2 4 km
parametri entro i limiti del D.P.R. 470/82
taluni parametri oltre i limiti del D.P.R. 470/82, ma entro i limiti di provvedimenti di deroga
parametri batteriologici eccedenti i suddetti limiti
parametri chimici, fisici o chimicofisici eccedenti i suddetti limiti
parametri batteriologici, chimici, fisici o chimico-fisici eccedenti i suddetti limiti
campionamento insufficiente
assenza di punti di campionamento
049-005-453
LI-006
LI-015
049-005-205
049-003-444
LI-007
049-015-421
LI-016
049-014-157
LI-012
LI-011
LI-008
049-015-395
LI-009
LI-010
049-004-179
049-003-189
RAPPORTO FRA IL NUMERO DEI CAMPIONI FAVOREVOLI E IL NUMERO DEI CAMPIONI ACCETTATI:
0 2 4 km
tutti i campioni favorevoli
fino a 3/4 di campioni favorevoli
da 3/4 a 1/4 di campioni favorevoli
meno di 1/4 di campioni favorevoli
non valutabile - insufficienza di campionamento o zona limitrofa a quelle non balneabili per inquinamento, delimitate con provvedimento regionale

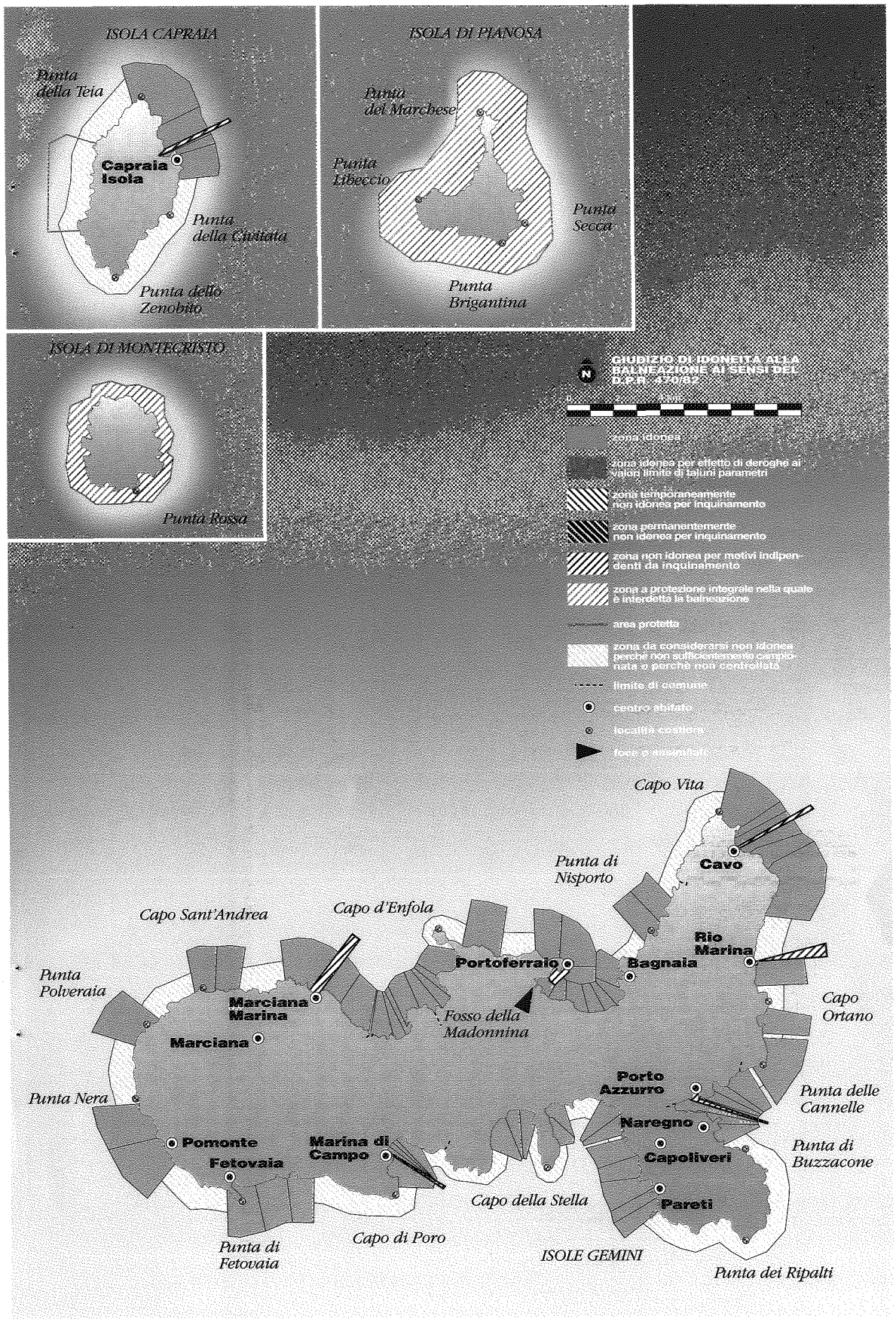
ISOLA CAPRAIA
Punta della Teia
Capraia Isola
Punta della Civitata
Punta dello Zenobito
ISOLA DI PIANOSA
Punta del Marchese
Punta Libeccio
Punta Secca
Punta Brigantina
ISOLA DI MONTECRISTO
Punta Rossa
GIUDIZIO DI IDONEITÀ ALLA BALNEAZIONE AI SENSI DEL D.P.R. 470/82
zona idonea
zona idonea per effetto di deroghe ai valori limite di taluni parametri
zona temporaneamente non idonea per inquinamento
zona permanentemente non idonea per inquinamento
zona non idonea per motivi indipendenti da inquinamento
zona a protezione integrale nella quale è interdetta la balneazione
area protetta
zona da considerarsi non idonea perché non sufficientemente campionata o perché non controllata
limite di comune
centro abitato
località costiera
foce o emissario
Capo Vita
Punta di Nisporto
Cavo
Capo Sant'Andrea
Capo d'Enfola
Rio Marina
Portoferraio
Bagnaia
Punta Polveraia
Marciana Marina
Fosso della Madonnina
Capo Ortano
Marciana
Porto Azzurro
Punta delle Cannelle
Punta Nera
Naregno
Pomonte
Marina di Campo
Capoliveri
Punta di Buzzacone
Fetovaia
Capo della Stella
Pareti
Punta di Fetovaia
Capo di Poro
ISOLE GEMINI
Punta dei Ripalti

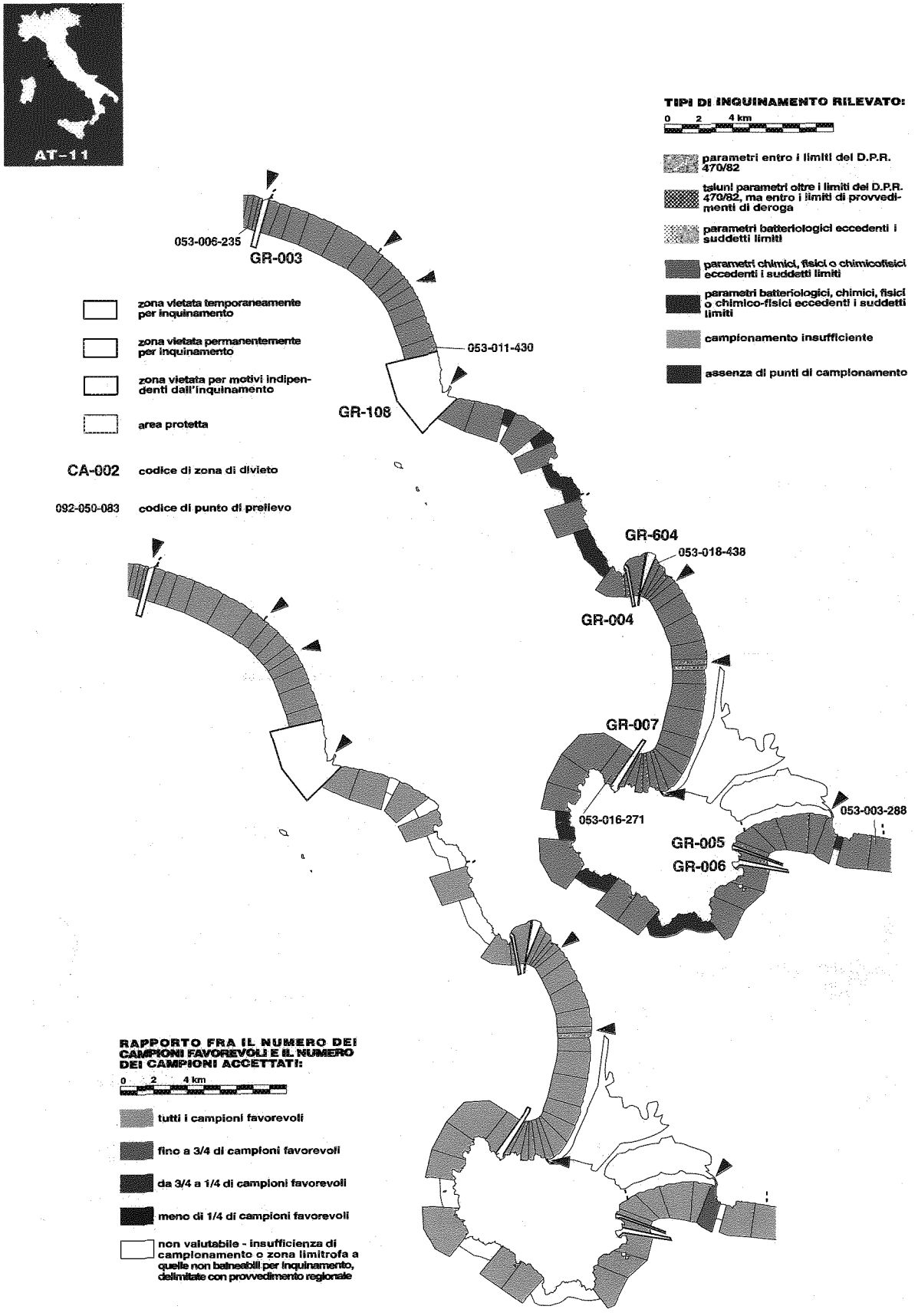
AT-11
TIPI DI INQUINAMENTO RILEVATO:
0 2 4 km
parametri entro i limiti del D.P.R. 470/82
taluni parametri oltre i limiti del D.P.R. 470/82, ma entro i limiti di provvedimenti di deroga
parametri batteriologici eccedenti i suddetti limiti
parametri chimici, fisici o chimicofisici eccedenti i suddetti limiti
parametri batteriologici, chimici, fisici o chimico-fisici eccedenti i suddetti limiti
campionamento insufficiente
assenza di punti di campionamento
zona vietata temporaneamente per inquinamento
zona vietata permanentemente per inquinamento
zona vietata per motivi indipendenti dall'inquinamento
area protetta
CA-002 codice di zona di divieto
092-050-083 codice di punto di prelievo
053-006-235
GR-003
053-011-430
GR-108
GR-604
053-018-438
GR-004
GR-007
053-016-271
053-003-288
GR-005
GR-006
RAPPORTO FRA IL NUMERO DEI CAMPIONI FAVOREVOLI E IL NUMERO DEI CAMPIONI ACCETTATI:
0 2 4 km
tutti i campioni favorevoli
fino a 3/4 di campioni favorevoli
da 3/4 a 1/4 di campioni favorevoli
meno di 1/4 di campioni favorevoli
non valutabile - insufficienza di campionamento o zona limitrofa a quelle non balneabili per inquinamento, delimitate con provvedimento regionale

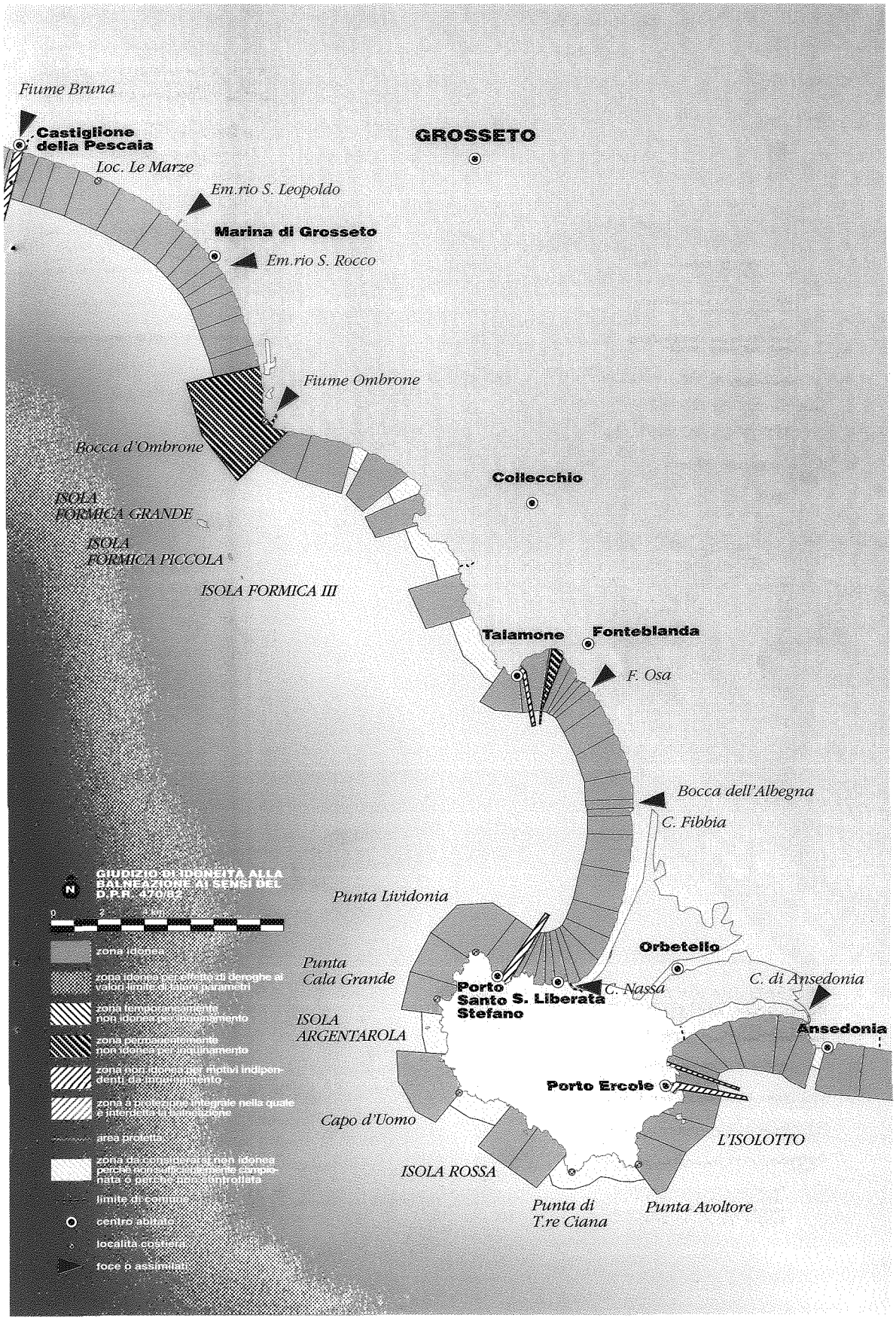
Fiume Bruna
Castiglione della Pescaia
Loc. Le Marze
Em.rio S. Leopoldo
GROSSETO
Marina di Grosseto
Em.rio S. Rocco
Fiume Ombrone
Bocca d'Ombrone
Collecchio
ISOLA FORMICA GRANDE
ISOLA FORMICA PICCOLA
ISOLA FORMICA III
Talamone
Fonteblanda
F. Osa
Bocca dell'Albegna
C. Fibbia
GIUDIZIO DI IDONEITÀ ALLA BALNEAZIONE AI SENSI DEL D.P.R. 470/82
Punta Lividonia
Orbetello
Punta Cala Grande
Porto Santo Stefano
C. Nassa
C. di Ansedonia
ISOLA ARGENTAROLA
Ansedonia
Porto Ercole
Capo d'Uomo
L'ISOLOTTO
ISOLA ROSSA
Punta di T.re Ciana
Punta Avoltore
zona idonea
zona idonea per effetto di deroghe ai valori limite di alcuni parametri
zona temporaneamente non idonea per inquinamento
zona permanentemente non idonea per inquinamento
zona non idonea per motivi indipendenti da inquinamento
zona a tutela assoluta integrale nella quale è interdetta la balneazione
area protetta
zona da considerarsi non idonea perché non sufficientemente campionata o parzialmente controllata
limite di comune
centro abitato
località costiera
foce o assimilati

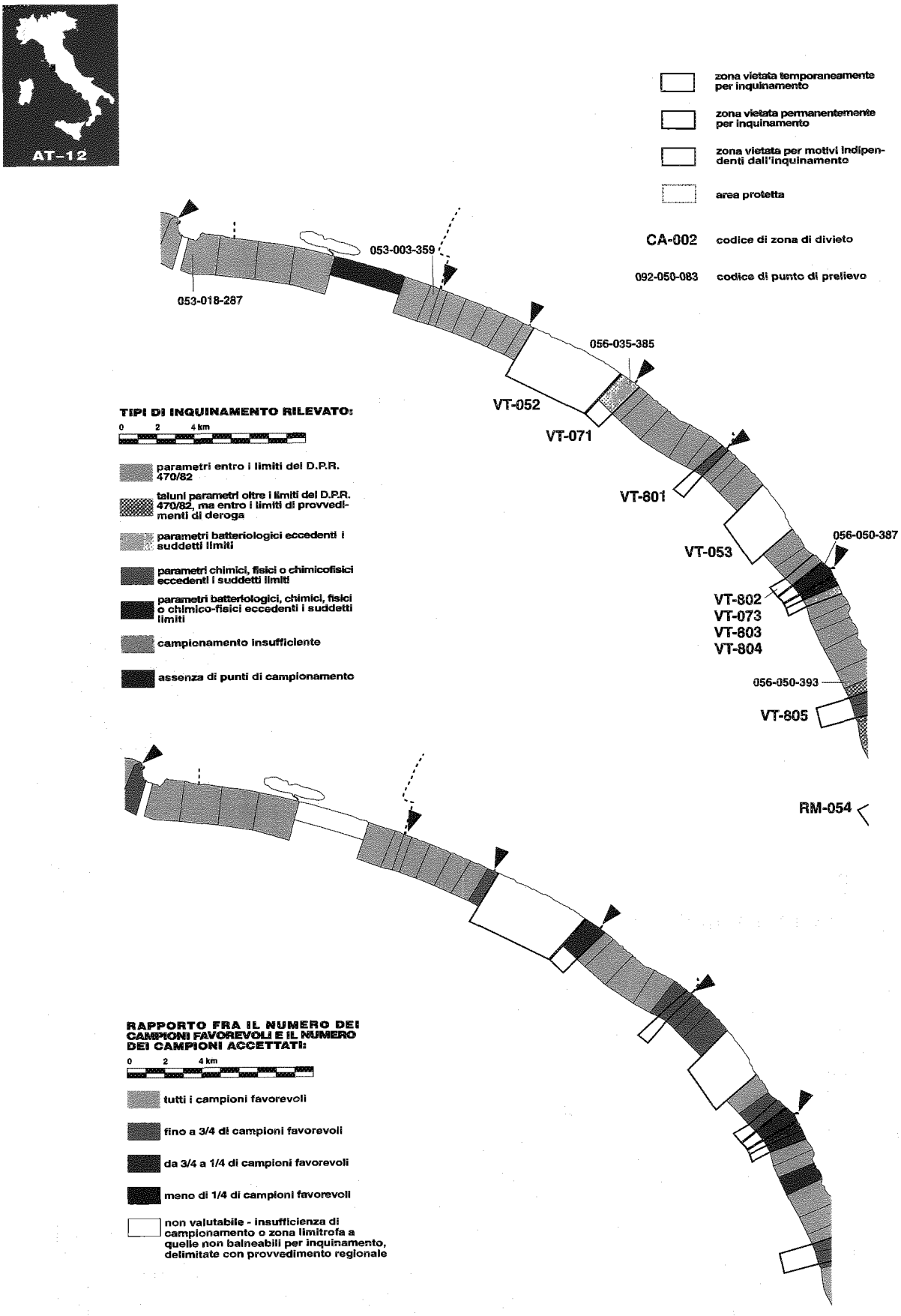
AT-12
zona vietata temporaneamente per inquinamento
zona vietata permanentemente per inquinamento
zona vietata per motivi indipendenti dall'inquinamento
area protetta
CA-002 codice di zona di divieto
092-050-083 codice di punto di prelievo
053-018-287
053-003-359
056-035-385
VT-052
VT-071
VT-801
VT-053
056-050-387
VT-802
VT-073
VT-803
VT-804
056-050-393
VT-805
RM-054
TIPI DI INQUINAMENTO RILEVATO:
0 2 4 km
parametri entro i limiti del D.P.R. 470/82
taluni parametri oltre i limiti del D.P.R. 470/82, ma entro i limiti di provvedimenti di deroga
parametri batteriologici eccedenti i suddetti limiti
parametri chimici, fisici o chimicofisici eccedenti i suddetti limiti
parametri batteriologici, chimici, fisici o chimico-fisici eccedenti i suddetti limiti
campionamento insufficiente
assenza di punti di campionamento
RAPPORTO FRA IL NUMERO DEI CAMPIONI FAVOREVOLI E IL NUMERO DEI CAMPIONI ACCETTATI:
0 2 4 km
tutti i campioni favorevoli
fino a 3/4 di campioni favorevoli
da 3/4 a 1/4 di campioni favorevoli
meno di 1/4 di campioni favorevoli
non valutabile - insufficienza di campionamento o zona limitrofa a quelle non balneabili per inquinamento, delimitate con provvedimento regionale

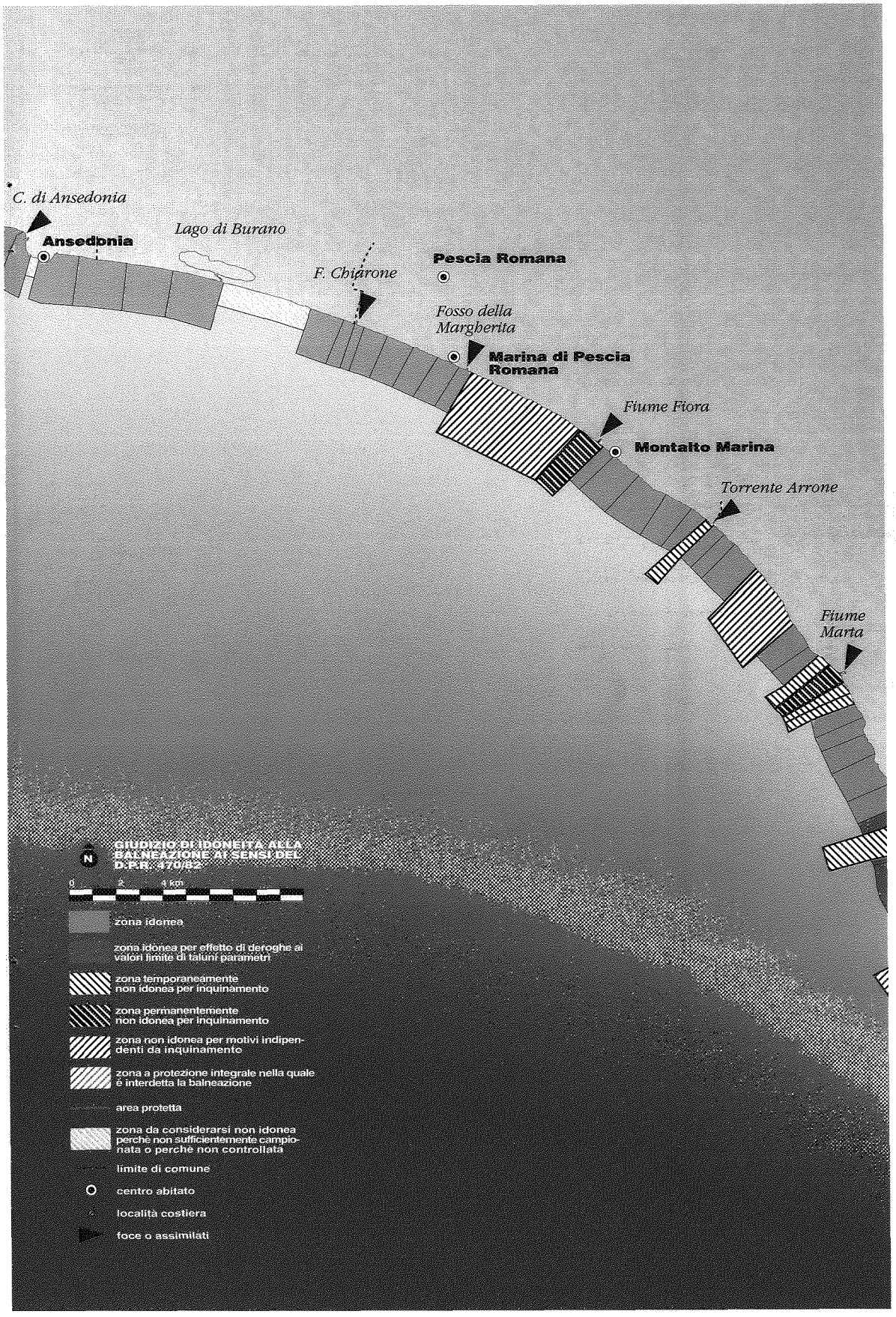
C. di Ansedonia
Ansedonia
Lago di Burano
F. Chiarone
Pescia Romana
Fosso della Margherita
Marina di Pescia Romana
Fiume Fiora
Montalto Marina
Torrente Arrone
Fiume Marta
GIUDIZIO DI IDONEITÀ ALLA BALNEAZIONE AI SENSI DEL D.P.R. 470/82
0
2
4 km
zona idonea
zona idonea per effetto di deroghe ai valori limite di taluni parametri
zona temporaneamente non idonea per inquinamento
zona permanentemente non idonea per inquinamento
zona non idonea per motivi indipendenti da inquinamento
zona a protezione integrale nella quale è interdetta la balneazione
area protetta
zona da considerarsi non idonea perchè non sufficientemente campionata o perchè non controllata
limite di comune
centro abitato
località costiera
foce o assimilati

PAGINA BIANCA

2. LAZIO E CAMPANIA

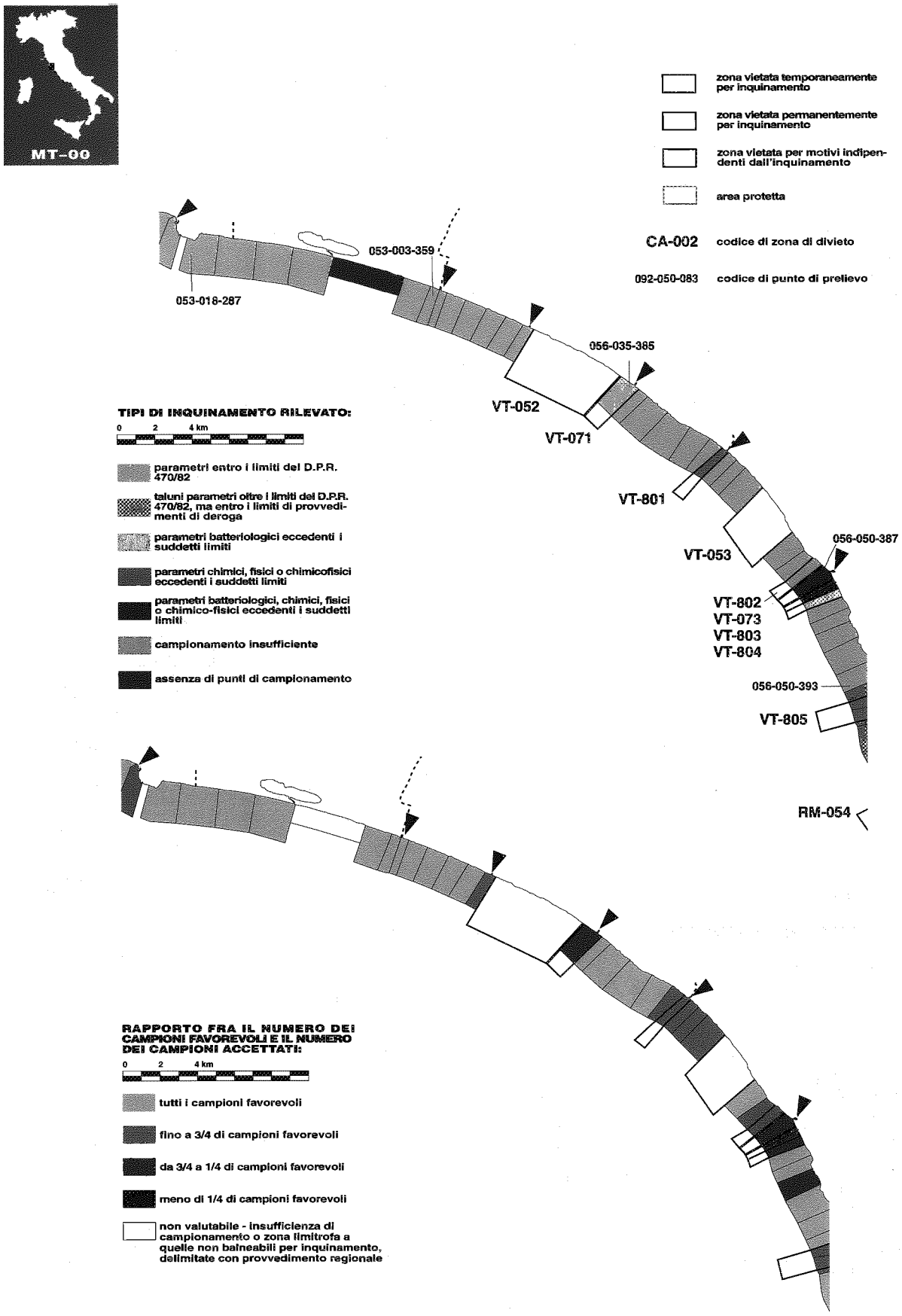
MT-00
zona vietata temporaneamente per inquinamento
zona vietata permanentemente per inquinamento
zona vietata per motivi indipendenti dall'inquinamento
area protetta
CA-002 codice di zona di divieto
092-050-083 codice di punto di prelievo
053-003-359
053-018-287
056-035-385
VT-052
VT-071
VT-801
VT-053
056-050-387
VT-802
VT-073
VT-803
VT-804
056-050-393
VT-805
RM-054
TIPI DI INQUINAMENTO RILEVATO:
0 2 4 km
parametri entro i limiti del D.P.R. 470/82
taluni parametri oltre i limiti del D.P.R. 470/82, ma entro i limiti di provvedimenti di deroga
parametri batteriologici eccedenti i suddetti limiti
parametri chimici, fisici o chimicofisici eccedenti i suddetti limiti
parametri batteriologici, chimici, fisici o chimico-fisici eccedenti i suddetti limiti
campionamento insufficiente
assenza di punti di campionamento
RAPPORTO FRA IL NUMERO DEI CAMPIONI FAVOREVOLI E IL NUMERO DEI CAMPIONI ACCETTATI:
0 2 4 km
tutti i campioni favorevoli
fino a 3/4 di campioni favorevoli
da 3/4 a 1/4 di campioni favorevoli
meno di 1/4 di campioni favorevoli
non valutabile - insufficienza di campionamento o zona limitrofa a quelle non balneabili per inquinamento, delimitate con provvedimento regionale

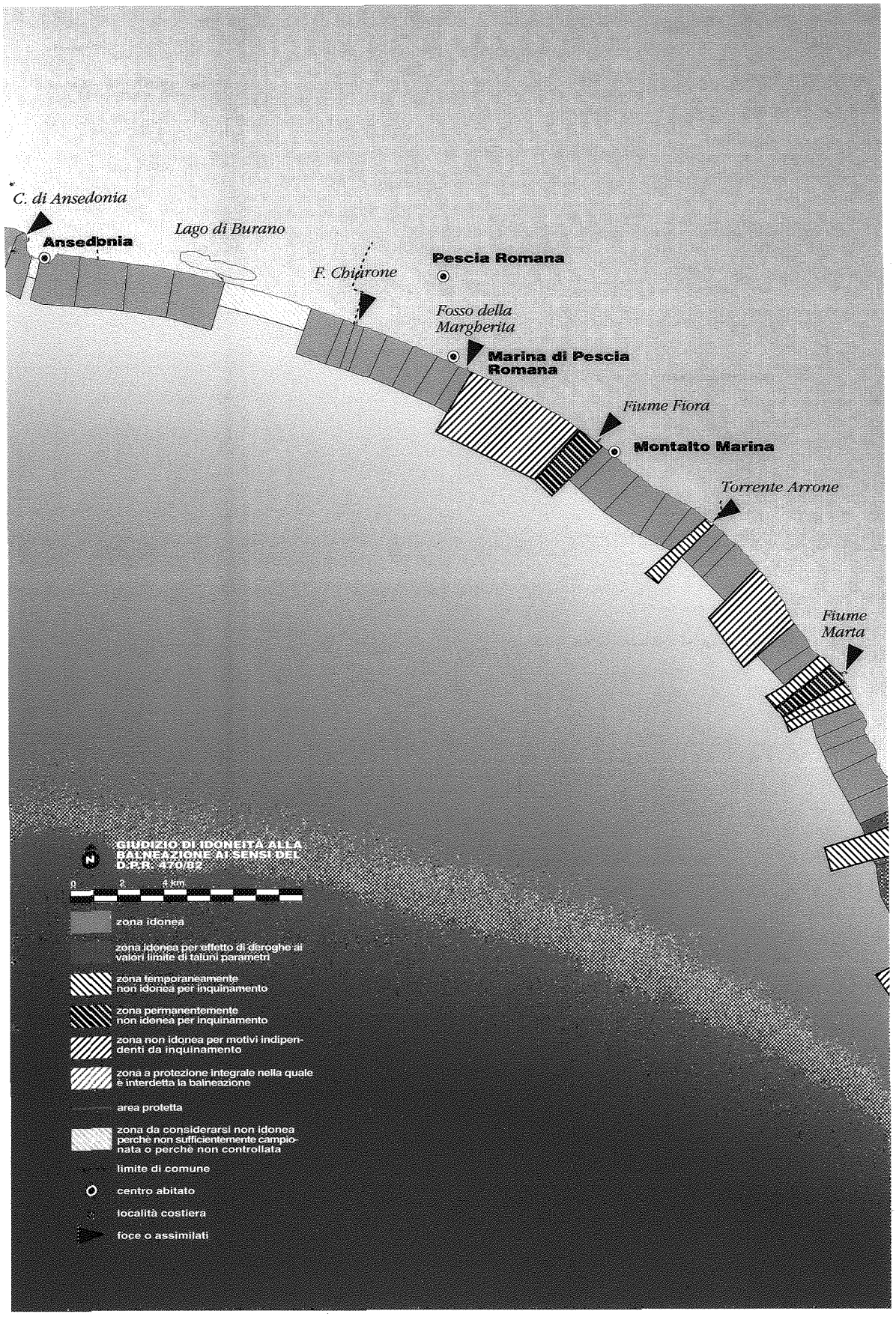
C. di Ansedonia
Ansedonia
Lago di Burano
F. Chiarone
Pescia Romana
Fosso della Margherita
Marina di Pescia Romana
Fiume Fiora
Montalto Marina
Torrente Arrone
Fiume Marta
GIUDIZIO DI IDONEITÀ ALLA BALNEAZIONE AI SENSI DEL D.P.R. 470/82
0
2
4 km
zona idonea
zona idonea per effetto di deroghe ai valori limite di taluni parametri
zona temporaneamente non idonea per inquinamento
zona permanentemente non idonea per inquinamento
zona non idonea per motivi indipendenti da inquinamento
zona a protezione integrale nella quale è interdetta la balneazione
area protetta
zona da considerarsi non idonea perchè non sufficientemente campionata o perchè non controllata
limite di comune
centro abitato
località costiera
foce o assimilati


MT-01

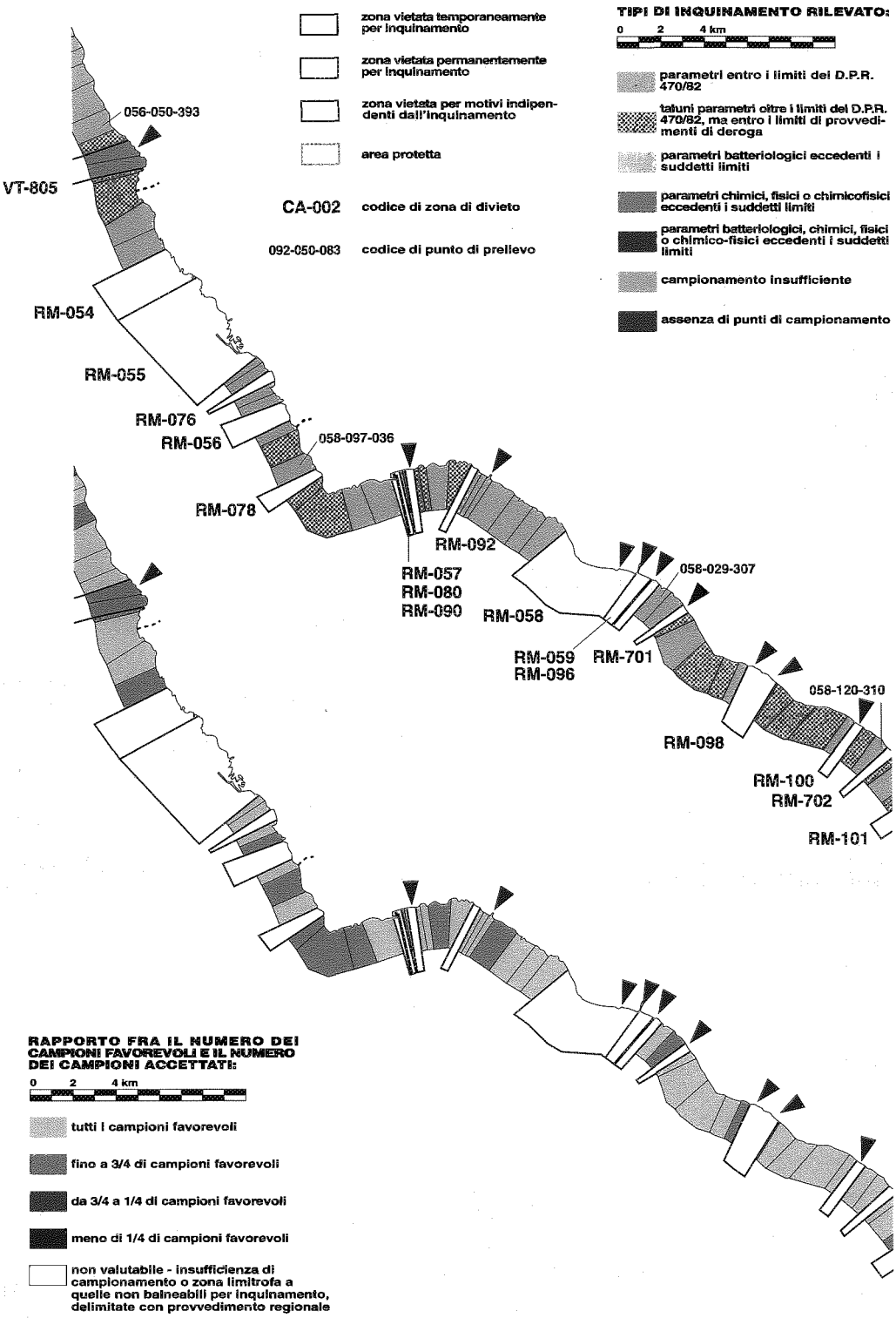
zona vietata temporaneamente per inquinamento
zona vietata permanentemente per inquinamento
zona vietata per motivi indipendenti dall'inquinamento
area protetta
CA-002 codice di zona di divieto
092-050-083 codice di punto di prelievo
TIPI DI INQUINAMENTO RILEVATO:
0 2 4 km
parametri entro i limiti del D.P.R. 470/82
taluni parametri oltre i limiti del D.P.R. 470/82, ma entro i limiti di provvedimenti di deroga
parametri batteriologici eccedenti i suddetti limiti
parametri chimici, fisici o chimicofisici eccedenti i suddetti limiti
parametri batteriologici, chimici, fisici o chimico-fisici eccedenti i suddetti limiti
campionamento insufficiente
assenza di punti di campionamento
056-050-393
VT-805
RM-054
RM-055
RM-076
RM-056
058-097-036
RM-078
RM-092
RM-057
RM-080
RM-090
RM-058
058-029-307
RM-059
RM-096
RM-701
058-120-310
RM-098
RM-100
RM-702
RM-101
RAPPORTO FRA IL NUMERO DEI CAMPIONI FAVOREVOLI E IL NUMERO DEI CAMPIONI ACCETTATI:
0 2 4 km
tutti i campioni favorevoli
fino a 3/4 di campioni favorevoli
da 3/4 a 1/4 di campioni favorevoli
meno di 1/4 di campioni favorevoli
non valutabile - insufficienza di campionamento o zona limitrofa a quelle non balneabili per inquinamento, delimitate con provvedimento regionale

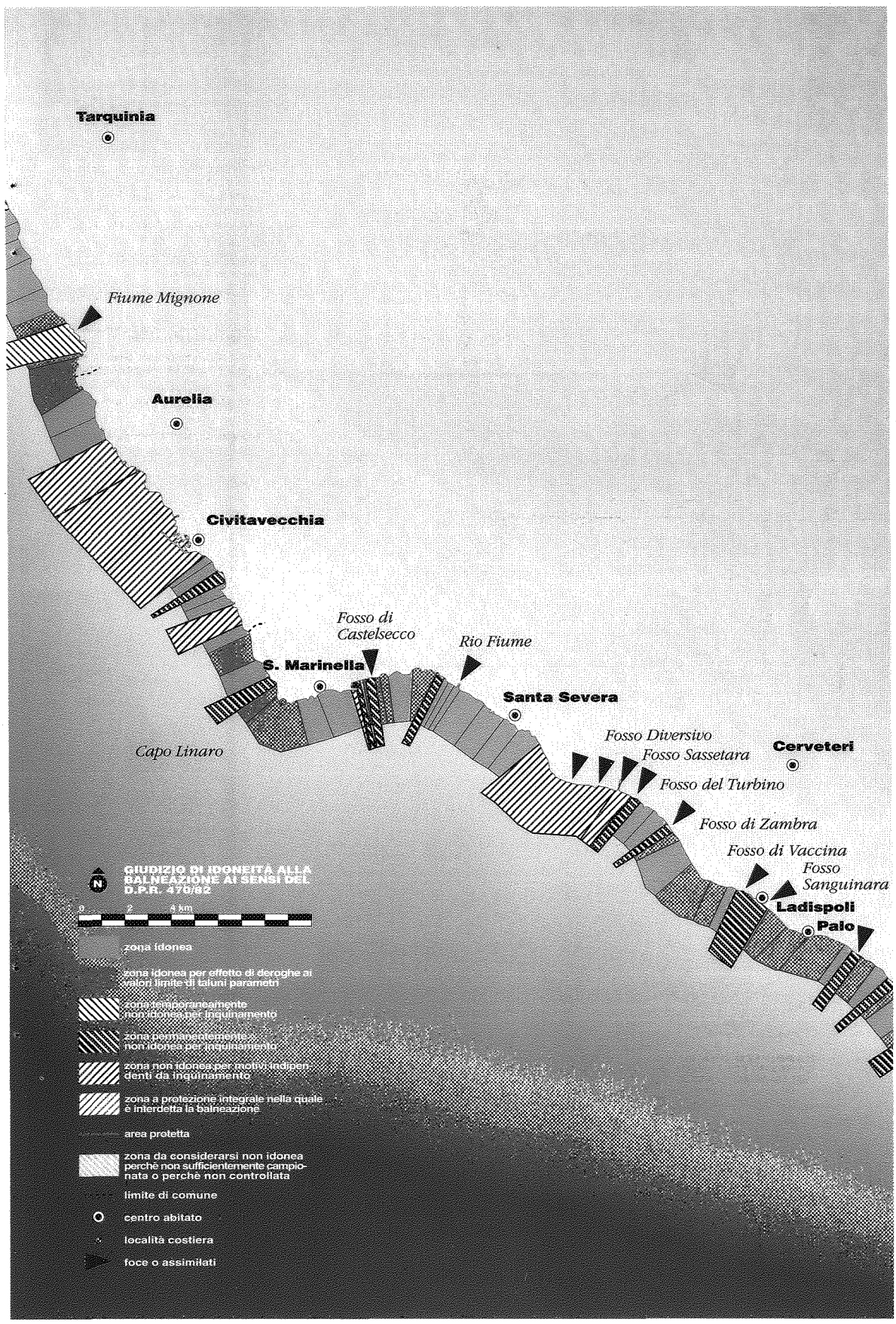
Tarquinia
Fiume Mignone
Aurelia
Civitavecchia
Fosso di Castelsecco
Rio Fiume
S. Marinella
Santa Severa
Capo Linaro
Fosso Diversivo
Fosso Sassetara
Cerveteri
Fosso del Turbino
Fosso di Zambra
Fosso di Vaccina
Fosso Sanguinara
Ladispoli
Palo
GIUDIZIO DI IDONEITÀ ALLA BALNEAZIONE AI SENSI DEL D.P.R. 470/82
0
2
4 km
zona idonea
zona idonea per effetto di deroghe ai valori limite di taluni parametri
zona temporaneamente non idonea per inquinamento
zona permanentemente non idonea per inquinamento
zona non idonea per motivi indipendenti da inquinamento
zona a protezione integrale nella quale è interdetta la balneazione
area protetta
zona da considerarsi non idonea perchè non sufficientemente campionata o perchè non controllata
limite di comune
centro abitato
località costiera
foce o assimilati

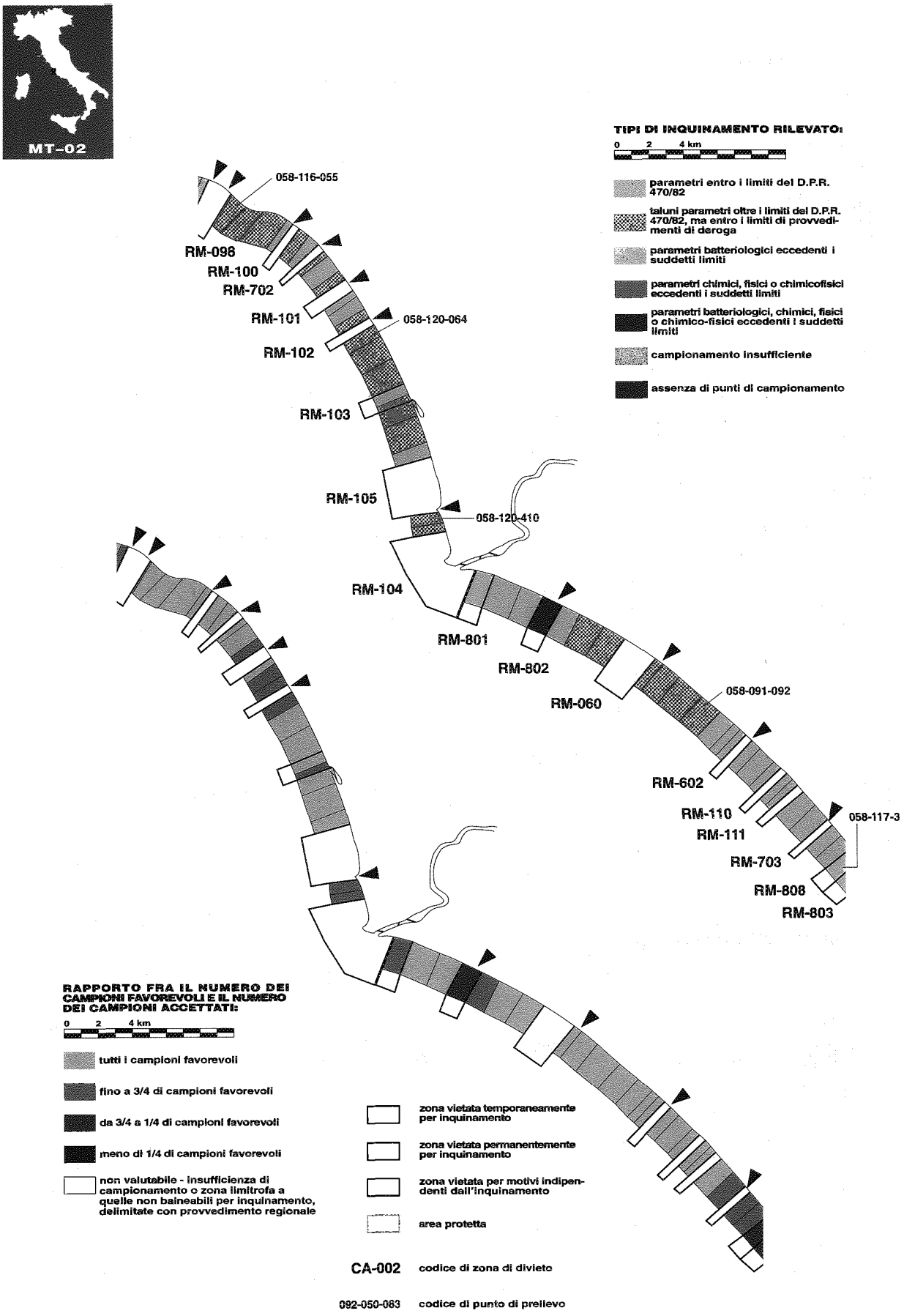
MT-02
TIPI DI INQUINAMENTO RILEVATO:
0 2 4 km
parametri entro i limiti del D.P.R. 470/82
taluni parametri oltre i limiti del D.P.R. 470/82, ma entro i limiti di provvedimenti di deroga
parametri batteriologici eccedenti i suddetti limiti
parametri chimici, fisici o chimicofisici eccedenti i suddetti limiti
parametri batteriologici, chimici, fisici o chimico-fisici eccedenti i suddetti limiti
campionamento insufficiente
assenza di punti di campionamento
058-116-055
RM-098
RM-100
RM-702
RM-101
058-120-064
RM-102
RM-103
RM-105
058-120-410
RM-104
RM-801
RM-802
RM-060
058-091-092
RM-602
RM-110
RM-111
RM-703
RM-808
RM-803
058-117-3
RAPPORTO FRA IL NUMERO DEI CAMPIONI FAVOREVOLI E IL NUMERO DEI CAMPIONI ACCETTATI:
0 2 4 km
tutti i campioni favorevoli
fino a 3/4 di campioni favorevoli
da 3/4 a 1/4 di campioni favorevoli
meno di 1/4 di campioni favorevoli
non valutabile - insufficienza di campionamento o zona limitrofa a quelle non balneabili per inquinamento, delimitate con provvedimento regionale
zona vietata temporaneamente per inquinamento
zona vietata permanentemente per inquinamento
zona vietata per motivi indipendenti dall'inquinamento
area protetta
CA-002 codice di zona di divieto
092-050-083 codice di punto di prelievo

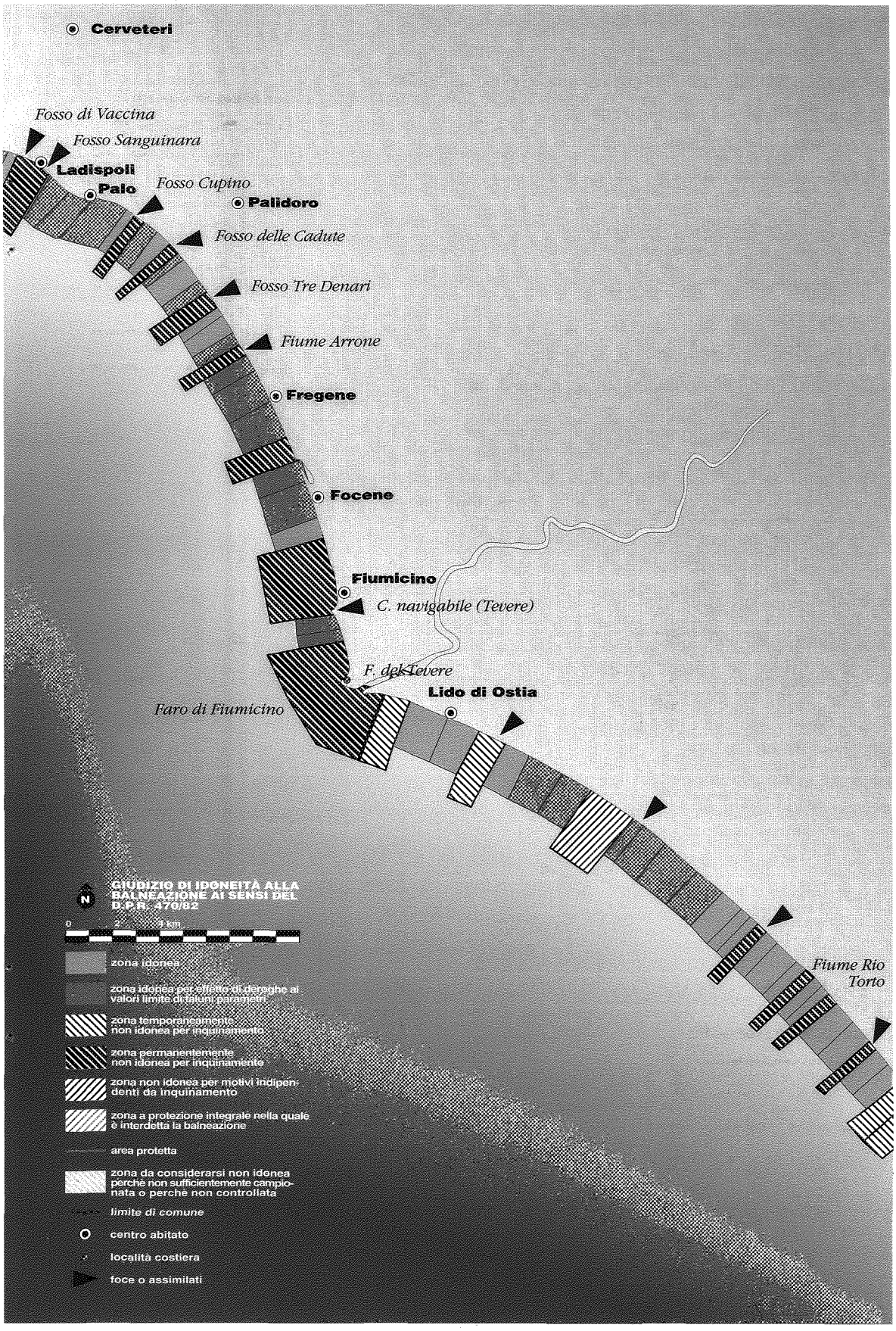
Cerveteri
Fosso di Vaccina
Fosso Sanguinara
Ladispoli
Palo
Fosso Cupino
Palidoro
Fosso delle Cadute
Fosso Tre Denari
Fiume Arrone
Fregene
Focene
Fiumicino
C. navigabile (Tevere)
F. del Tevere
Lido di Ostia
Faro di Fiumicino
Fiume Rio Torto
GIUDIZIO DI IDONEITÀ ALLA BALNEAZIONE AI SENSI DEL D.P.R. 470/82
N
0
2
3 km
zona idonea
zona idonea per effetto di deroghe ai valori limite di taluni parametri
zona temporaneamente non idonea per inquinamento
zona permanentemente non idonea per inquinamento
zona non idonea per motivi indipendenti da inquinamento
zona a protezione integrale nella quale è interdetta la balneazione
area protetta
zona da considerarsi non idonea perchè non sufficientemente campionata o perchè non controllata
limite di comune
centro abitato
località costiera
foce o assimilati

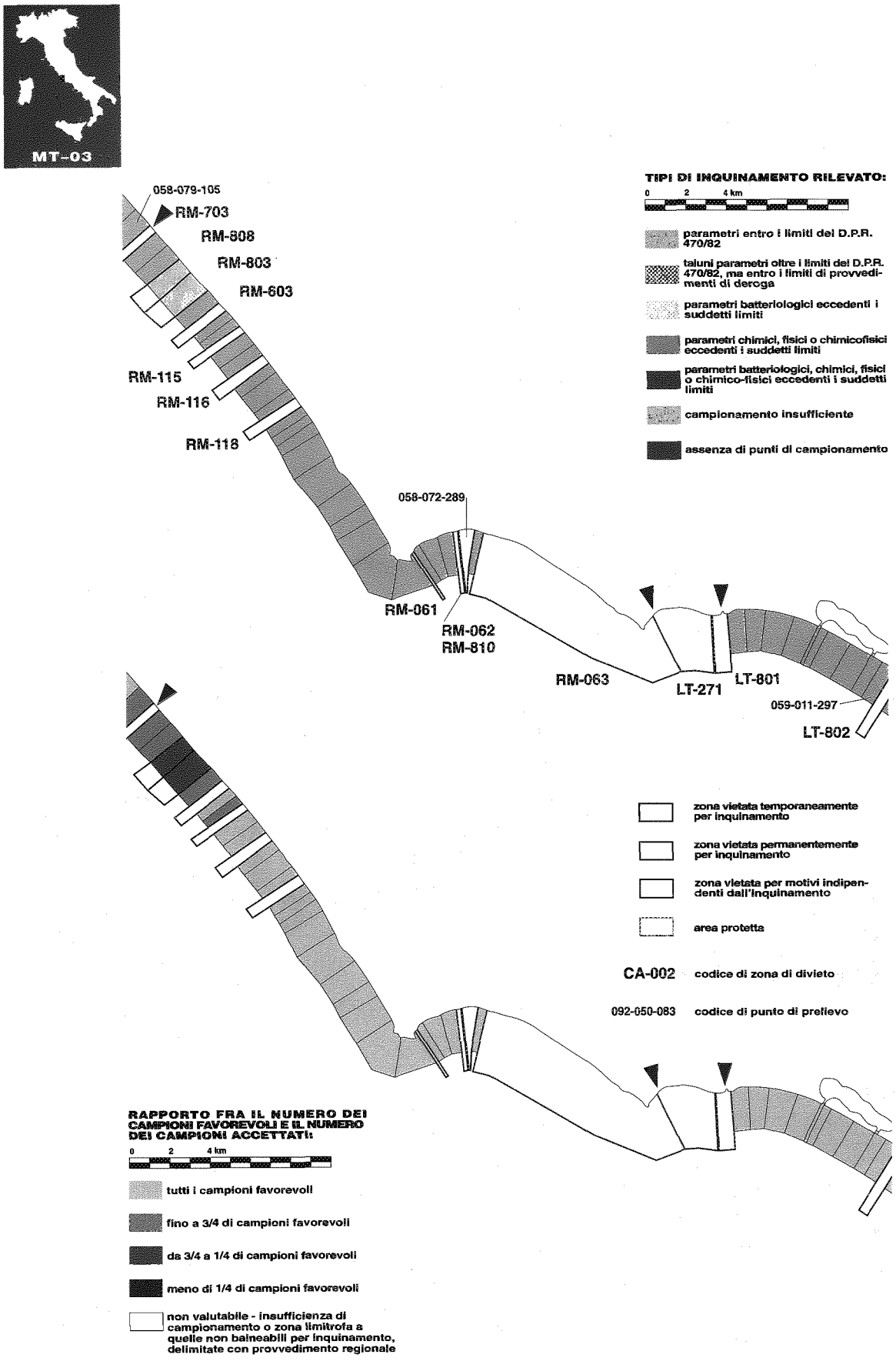
MT-03
058-079-105
RM-703
RM-808
RM-803
RM-603
RM-115
RM-116
RM-118
058-072-289
RM-061
RM-062
RM-810
RM-063
LT-271
LT-801
059-011-297
LT-802
TIPI DI INQUINAMENTO RILEVATO:
0 2 4 km
parametri entro i limiti del D.P.R. 470/82
taluni parametri oltre i limiti del D.P.R. 470/82, ma entro i limiti di provvedimenti di deroga
parametri batteriologici eccedenti i suddetti limiti
parametri chimici, fisici o chimicofisici eccedenti i suddetti limiti
parametri batteriologici, chimici, fisici o chimico-fisici eccedenti i suddetti limiti
campionamento insufficiente
assenza di punti di campionamento
zona vietata temporaneamente per inquinamento
zona vietata permanentemente per inquinamento
zona vietata per motivi indipendenti dall'inquinamento
area protetta
CA-002 codice di zona di divieto
092-050-083 codice di punto di prelievo
RAPPORTO FRA IL NUMERO DEI CAMPIONI FAVOREVOLI E IL NUMERO DEI CAMPIONI ACCETTATI:
0 2 4 km
tutti i campioni favorevoli
fino a 3/4 di campioni favorevoli
da 3/4 a 1/4 di campioni favorevoli
meno di 1/4 di campioni favorevoli
non valutabile - insufficienza di campionamento o zona limitrofa a quelle non balneabili per inquinamento, delimitate con provvedimento regionale

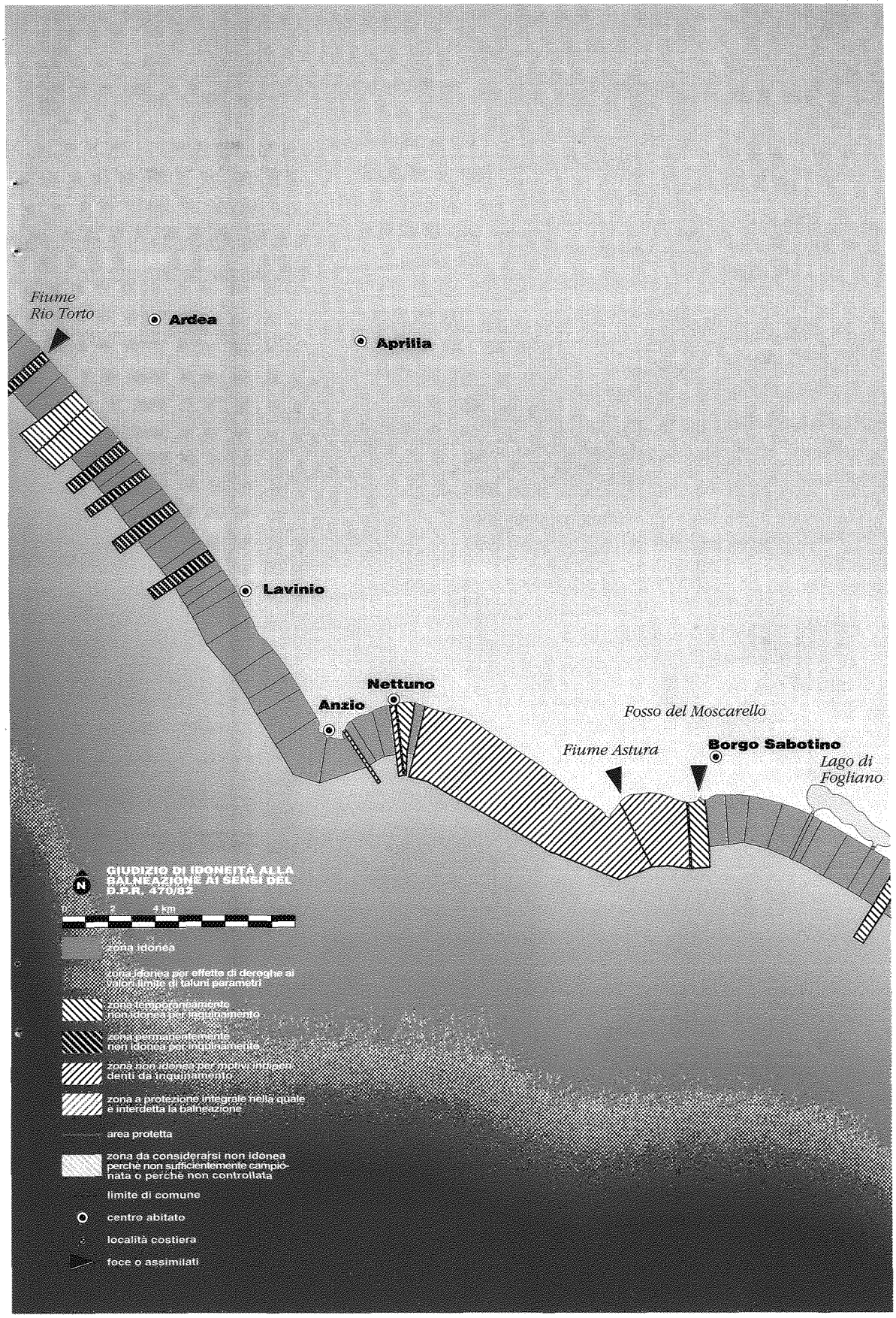
Fiume
Rio Torto
Ardea
Aprilia
Lavinio
Nettuno
Anzio
Fosso del Moscarello
Fiume Astura
Borgo Sabotino
Lago di
Fogliano
GIUDIZIO DI IDONEITÀ ALLA BALNEAZIONE AI SENSI DEL D.P.R. 470/82
N
0
2
4 km
zona idonea
zona idonea per effetto di deroghe ai valori limite di taluni parametri
zona temporaneamente non idonea per inquinamento
zona permanentemente non idonea per inquinamento
zona non idonea per motivi indipendenti da inquinamento
zona a protezione integrale nella quale è interdetta la balneazione
area protetta
zona da considerarsi non idonea perchè non sufficientemente campionata o perchè non controllata
limite di comune
centro abitato
località costiera
foce o assimilati

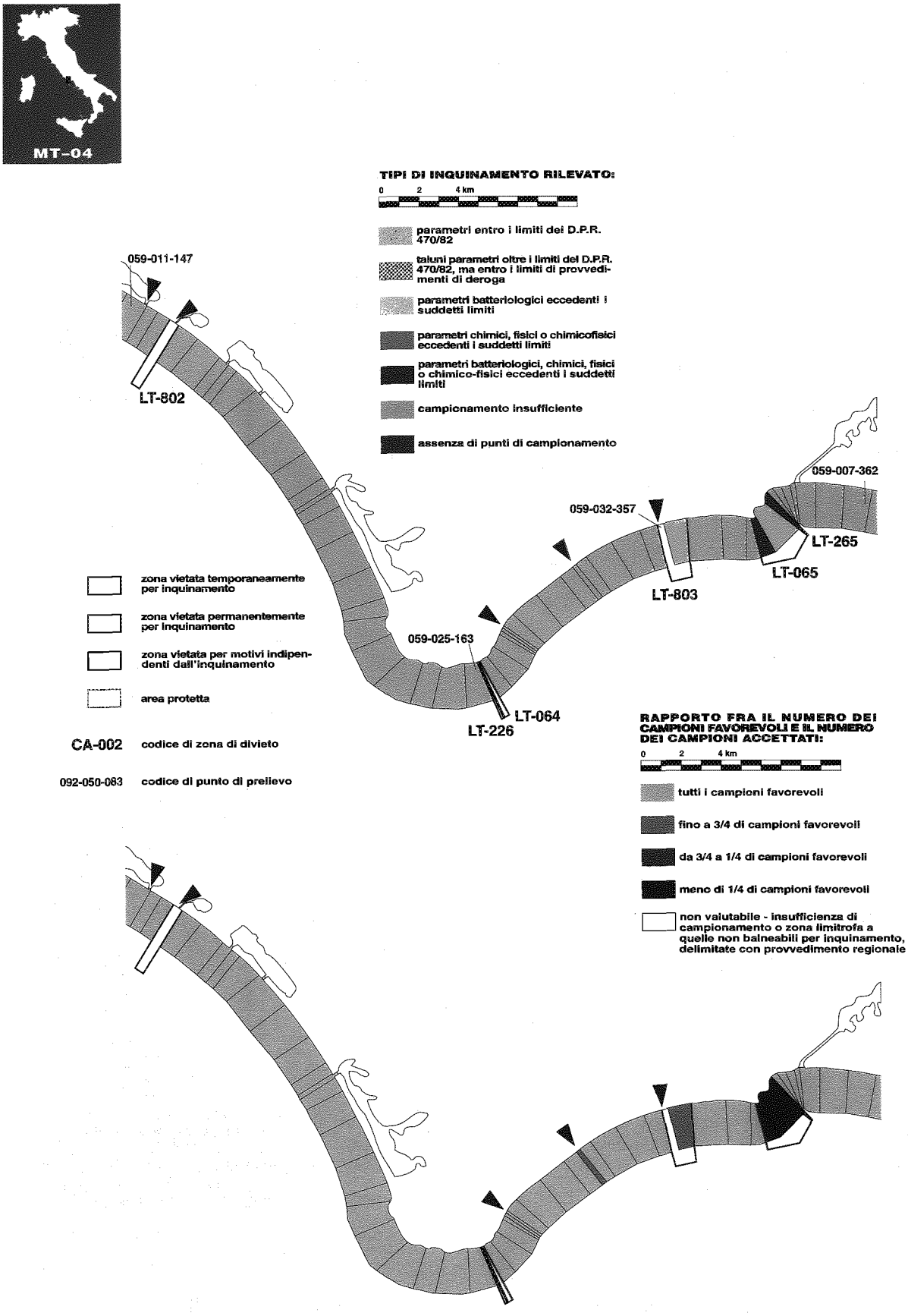
MT-04
TIPI DI INQUINAMENTO RILEVATO:
0 2 4 km
parametri entro i limiti del D.P.R. 470/82
taluni parametri oltre i limiti del D.P.R. 470/82, ma entro i limiti di provvedimenti di deroga
parametri batteriologici eccedenti i suddetti limiti
parametri chimici, fisici o chimicofisici eccedenti i suddetti limiti
parametri batteriologici, chimici, fisici o chimico-fisici eccedenti i suddetti limiti
campionamento insufficiente
assenza di punti di campionamento
059-011-147
LT-802
059-025-163
LT-064
LT-226
059-032-357
LT-803
059-007-362
LT-265
LT-065
zona vietata temporaneamente per inquinamento
zona vietata permanentemente per inquinamento
zona vietata per motivi indipendenti dall'inquinamento
area protetta
CA-002 codice di zona di divieto
092-050-083 codice di punto di prelievo
RAPPORTO FRA IL NUMERO DEI CAMPIONI FAVOREVOLI E IL NUMERO DEI CAMPIONI ACCETTATI:
0 2 4 km
tutti i campioni favorevoli
fino a 3/4 di campioni favorevoli
da 3/4 a 1/4 di campioni favorevoli
meno di 1/4 di campioni favorevoli
non valutabile - insufficienza di campionamento o zona limitrofa a quelle non balneabili per inquinamento, delimitate con provvedimento regionale

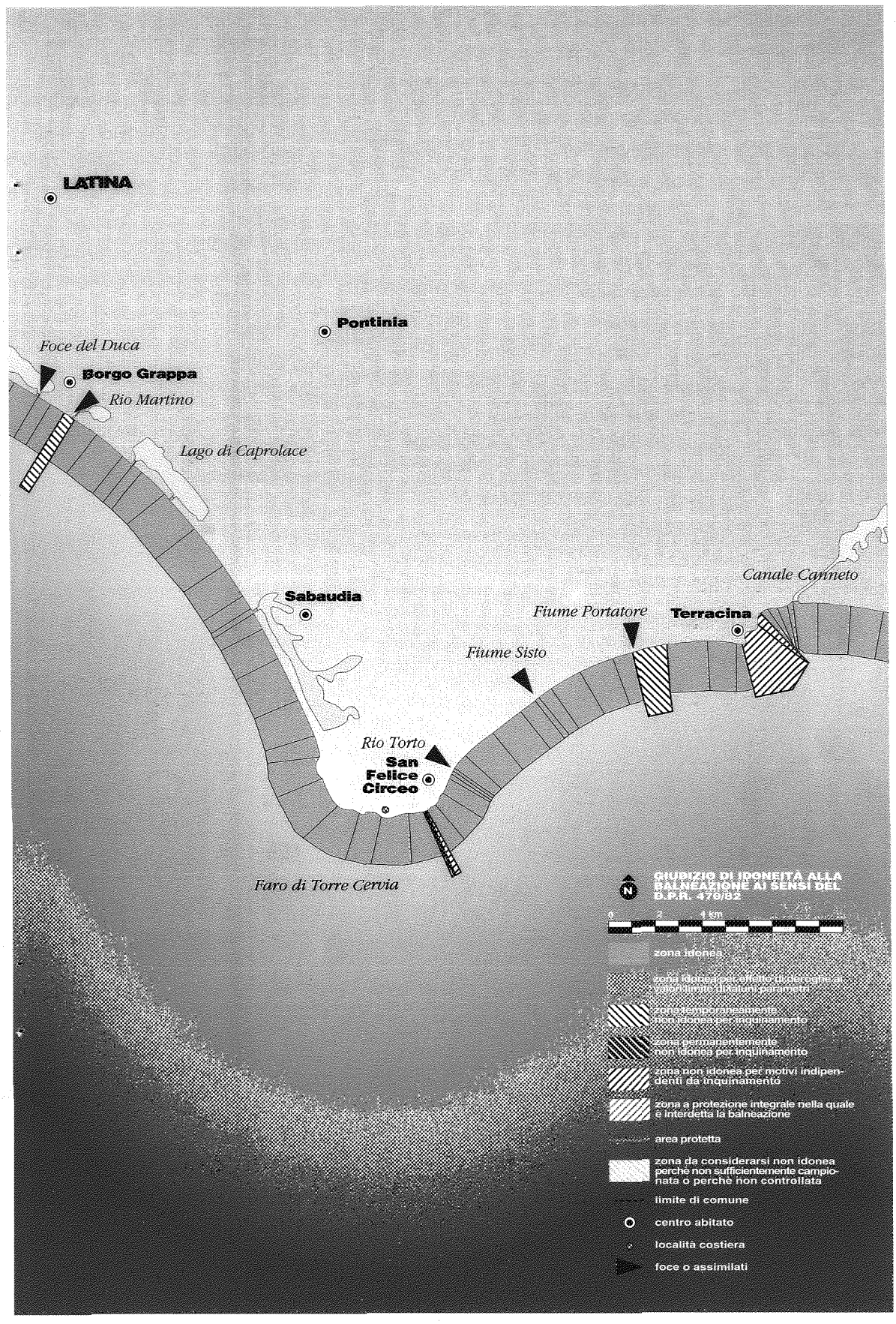
LATINA
Pontinia
Foce del Duca
Borgo Grappa
Rio Martino
Lago di Caprolace
Sabaudia
Canale Canneto
Fiume Portatore
Terracina
Fiume Sisto
Rio Torto
San Felice Circeo
Faro di Torre Cervia
GIUDIZIO DI IDONEITÀ ALLA BALNEAZIONE AI SENSI DEL D.P.R. 470/82
0 2 4 km
zona idonea
zona idonea per effetto di deroghe ai valori limite di alcuni parametri
zona temporaneamente non idonea per inquinamento
zona permanentemente non idonea per inquinamento
zona non idonea per motivi indipendenti da inquinamento
zona a protezione integrale nella quale è interdetta la balneazione
area protetta
zona da considerarsi non idonea perché non sufficientemente campionata o perché non controllata
limite di comune
centro abitato
località costiera
foce o assimilati



zona vietata temporaneamente per inquinamento

zona vietata permanentemente per inquinamento

zona vietata per motivi indipendenti dall'inquinamento

area protetta

CA-002 codice di zona di divieto

092-050-083 codice di punto di prelievo

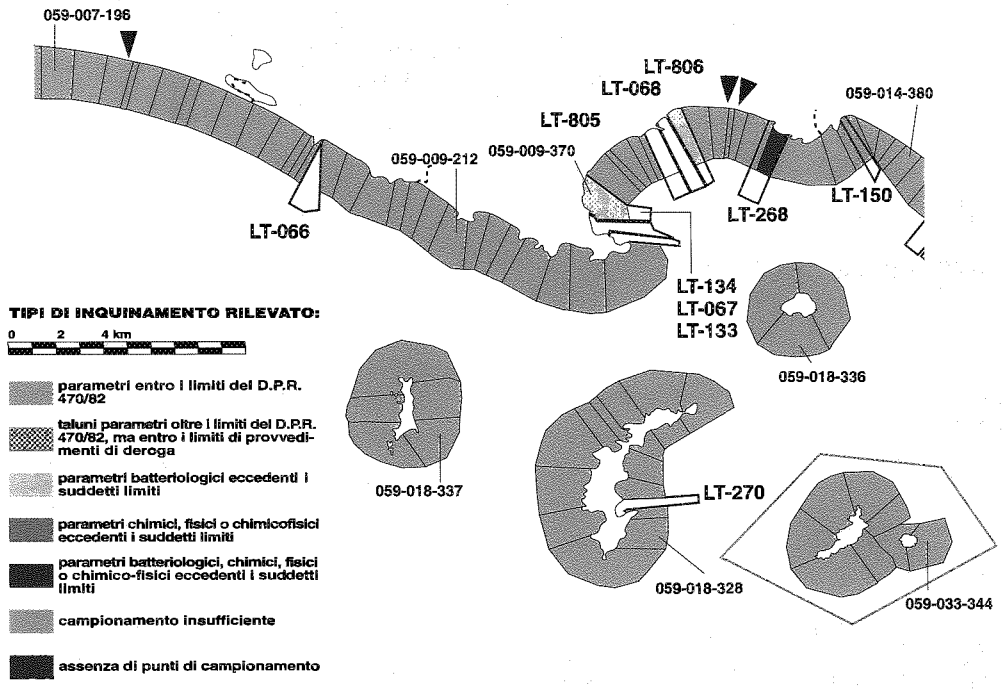

TIPI DI INQUINAMENTO RILEVATO:

0 2 4 km

parametri entro i limiti del D.P.R. 470/82

taluni parametri oltre i limiti del D.P.R. 470/82, ma entro i limiti di provvedimenti di deroga

parametri batteriologici eccedenti i suddetti limiti

parametri chimici, fisici o chimicofisici eccedenti i suddetti limiti

parametri batteriologici, chimici, fisici o chimico-fisici eccedenti i suddetti limiti

campionamento insufficiente

assenza di punti di campionamento

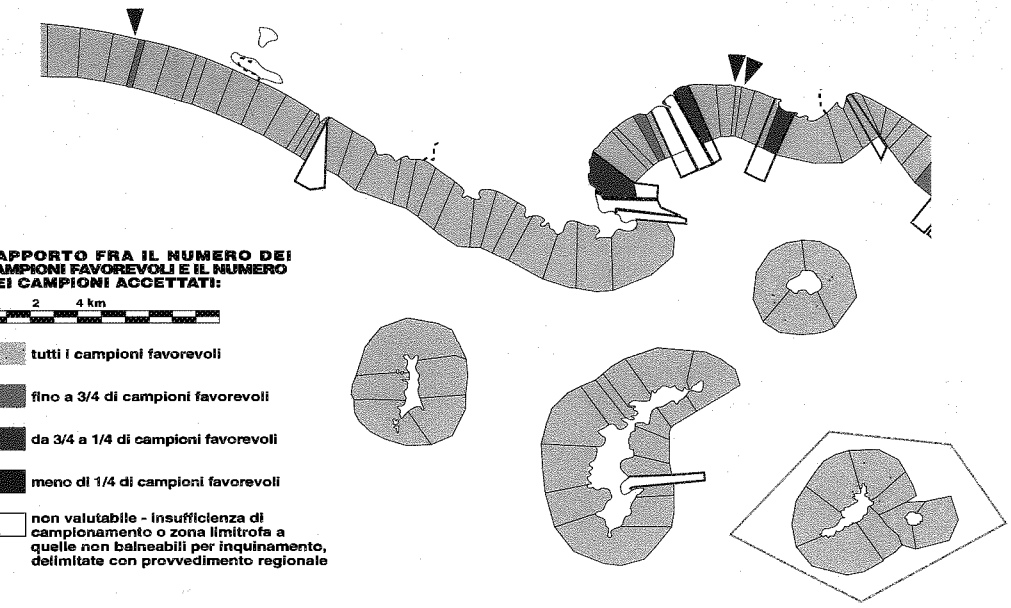

RAPPORTO FRA IL NUMERO DEI CAMPIONI FAVOREVOLI E IL NUMERO DEI CAMPIONI ACCETTATI:

0 2 4 km

tutti i campioni favorevoli

fino a 3/4 di campioni favorevoli

da 3/4 a 1/4 di campioni favorevoli

meno di 1/4 di campioni favorevoli

non valutabile - insufficienza di campionamento o zona limitrofa a quelle non balneabili per inquinamento, delimitate con provvedimento regionale

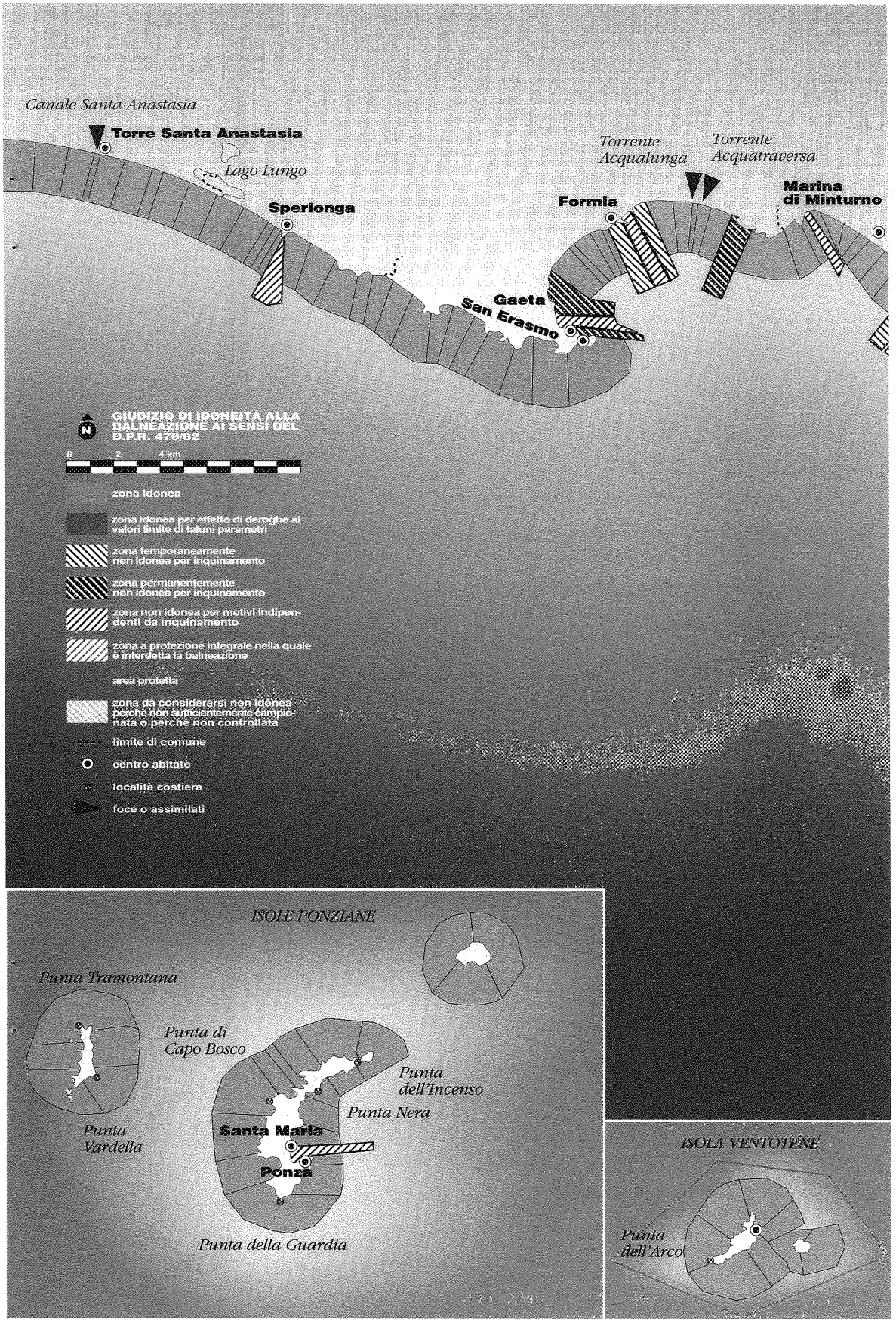
Canale Santa Anastasia
Torre Santa Anastasia
Lago Lungo
Sperlonga
Torrente Acqualunga
Torrente Acquatraversa
Formia
Marina di Minturno
Gaeta
San Erasmo
GIUDIZIO DI IDONEITÀ ALLA BALNEAZIONE AI SENSI DEL D.P.R. 470/82
0
2
4 km
zona idonea
zona idonea per effetto di deroghe ai valori limite di taluni parametri
zona temporaneamente non idonea per inquinamento
zona permanentemente non idonea per inquinamento
zona non idonea per motivi indipendenti da inquinamento
zona a protezione integrale nella quale è interdetta la balneazione
area protetta
zona da considerarsi non idonea perché non sufficientemente campionata o perché non controllata
limite di comune
centro abitato
località costiera
foce o assimilati
ISOLE PONZIANE
Punta Tramontana
Punta di Capo Bosco
Punta dell'Incenso
Punta Nera
Punta Vardella
Santa Maria
Ponza
Punta della Guardia
ISOLA VENTOTENE
Punta dell'Arco


MT-06

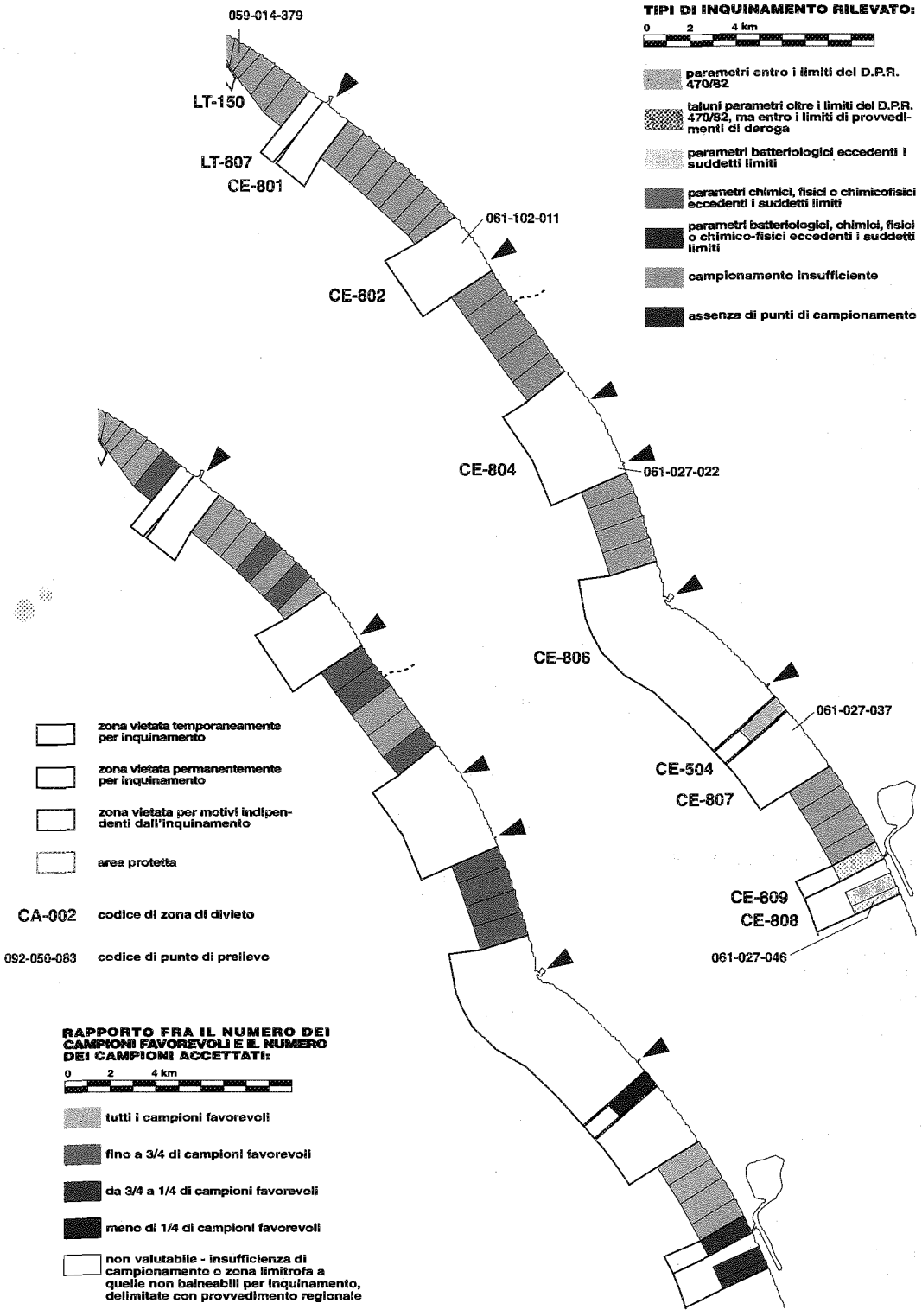
059-014-379
LT-150
LT-807
CE-801
061-102-011
CE-802
CE-804
061-027-022
CE-806
061-027-037
CE-504
CE-807
CE-809
CE-808
061-027-046
TIPI DI INQUINAMENTO RILEVATO:
0 2 4 km
parametri entro i limiti del D.P.R. 470/82
taluni parametri oltre i limiti del D.P.R. 470/82, ma entro i limiti di provvedimenti di deroga
parametri batteriologici eccedenti i suddetti limiti
parametri chimici, fisici o chimicofisici eccedenti i suddetti limiti
parametri batteriologici, chimici, fisici o chimico-fisici eccedenti i suddetti limiti
campionamento insufficiente
assenza di punti di campionamento
zona vietata temporaneamente per inquinamento
zona vietata permanentemente per inquinamento
zona vietata per motivi indipendenti dall'inquinamento
area protetta
CA-002 codice di zona di divieto
092-050-083 codice di punto di prelievo
RAPPORTO FRA IL NUMERO DEI CAMPIONI FAVOREVOLI E IL NUMERO DEI CAMPIONI ACCETTATI:
0 2 4 km
tutti i campioni favorevoli
fino a 3/4 di campioni favorevoli
da 3/4 a 1/4 di campioni favorevoli
meno di 1/4 di campioni favorevoli
non valutabile - insufficienza di campionamento o zona limitrofa a quelle non balneabili per inquinamento, delimitate con provvedimento regionale

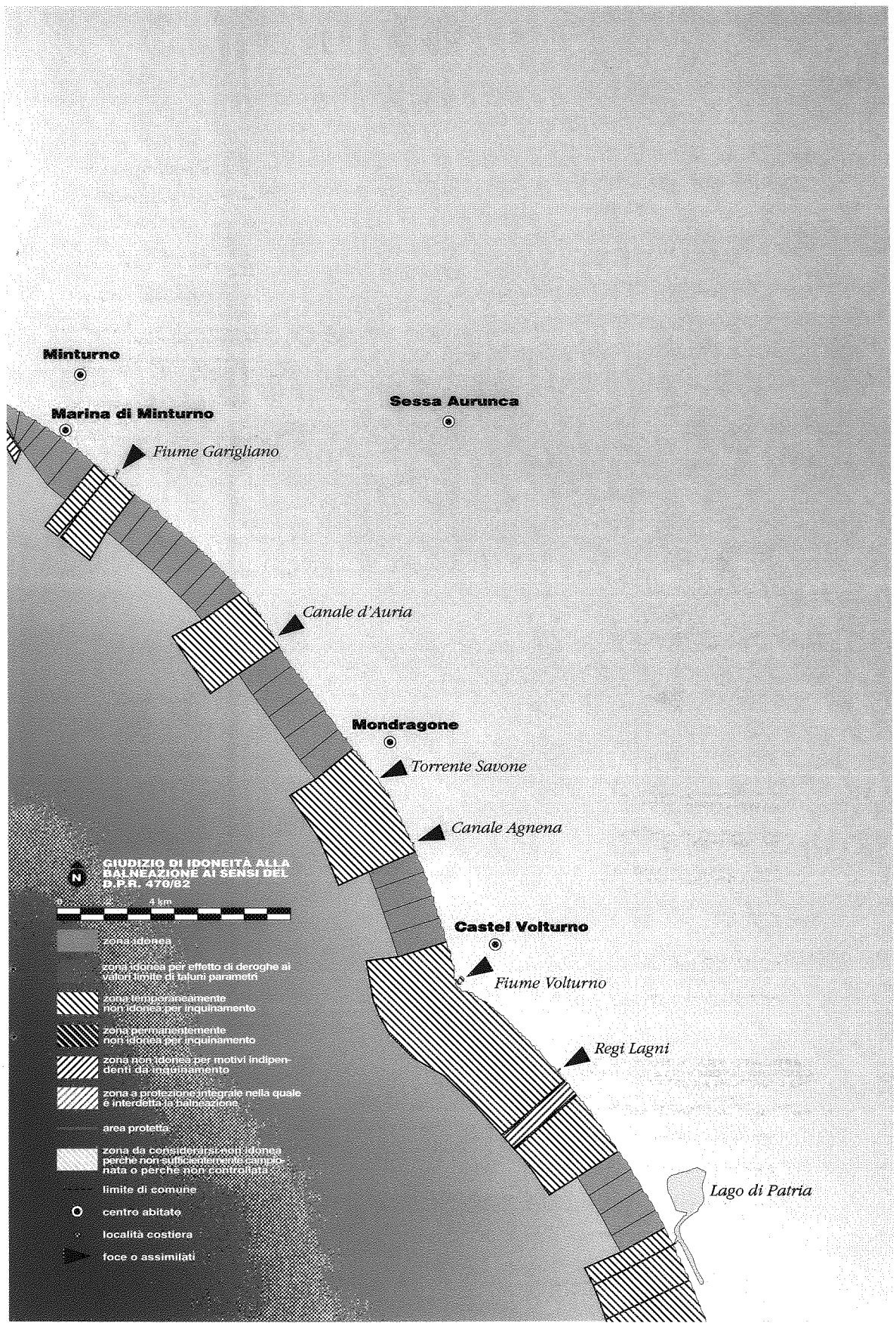
Minturno
Marina di Minturno
Sessa Aurunca
Fiume Garigliano
Canale d'Auria
Mondragone
Torrente Savone
Canale Agnena
Castel Volturno
Fiume Volturno
Regi Lagni
Lago di Patria
GIUDIZIO DI IDONEITÀ ALLA BALNEAZIONE AI SENSI DEL D.P.R. 470/82
N
0
2
4 km
zona idonea
zona idonea per effetto di deroghe ai valori limite di taluni parametri
zona temporaneamente non idonea per inquinamento
zona permanentemente non idonea per inquinamento
zona non idonea per motivi indipendenti da inquinamento
zona a protezione integrale nella quale è interdetta la balneazione
area protetta
zona da considerarsi non idonea perchè non sufficientemente campionata o perchè non controllata
limite di comune
centro abitato
località costiera
foce o assimilati


MT-07

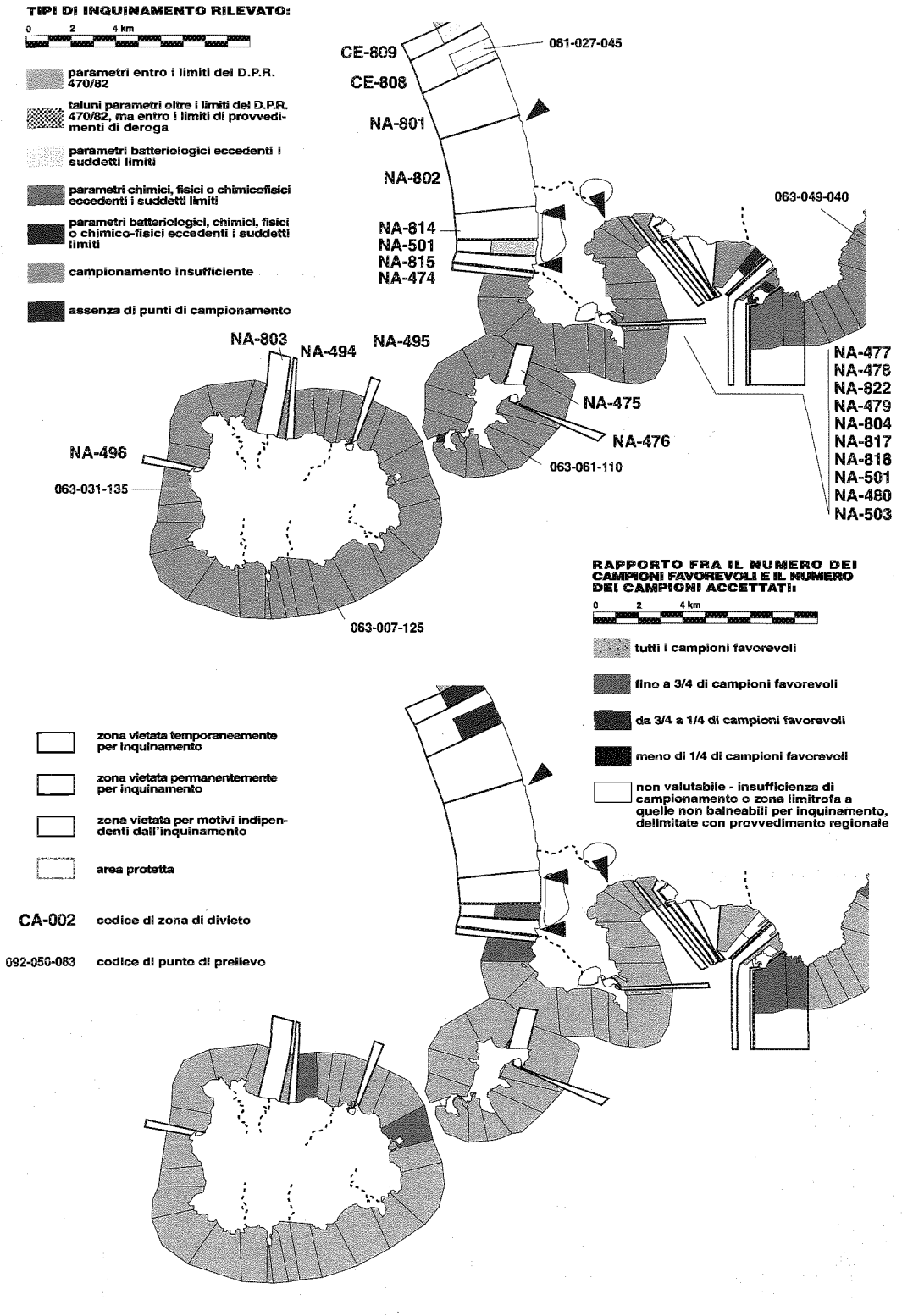
TIPI DI INQUINAMENTO RILEVATO:
0 2 4 km
parametri entro i limiti del D.P.R. 470/82
taluni parametri oltre i limiti del D.P.R. 470/82, ma entro i limiti di provvedimenti di deroga
parametri batteriologici eccedenti i suddetti limiti
parametri chimici, fisici o chimicofisici eccedenti i suddetti limiti
parametri batteriologici, chimici, fisici o chimico-fisici eccedenti i suddetti limiti
campionamento insufficiente
assenza di punti di campionamento
CE-809
CE-808
NA-801
NA-802
NA-814
NA-501
NA-815
NA-474
061-027-045
063-049-040
NA-803
NA-494
NA-495
NA-475
NA-476
063-061-110
NA-496
063-031-135
063-007-125
NA-477
NA-478
NA-822
NA-479
NA-804
NA-817
NA-818
NA-501
NA-480
NA-503
RAPPORTO FRA IL NUMERO DEI CAMPIONI FAVOREVOLI E IL NUMERO DEI CAMPIONI ACCETTATI:
0 2 4 km
tutti i campioni favorevoli
fino a 3/4 di campioni favorevoli
da 3/4 a 1/4 di campioni favorevoli
meno di 1/4 di campioni favorevoli
non valutabile - insufficienza di campionamento o zona limitrofa a quelle non balneabili per inquinamento, delimitate con provvedimento regionale
zona vietata temporaneamente per inquinamento
zona vietata permanentemente per inquinamento
zona vietata per motivi indipendenti dall'inquinamento
area protetta
CA-002
codice di zona di divieto
092-050-083
codice di punto di prelievo

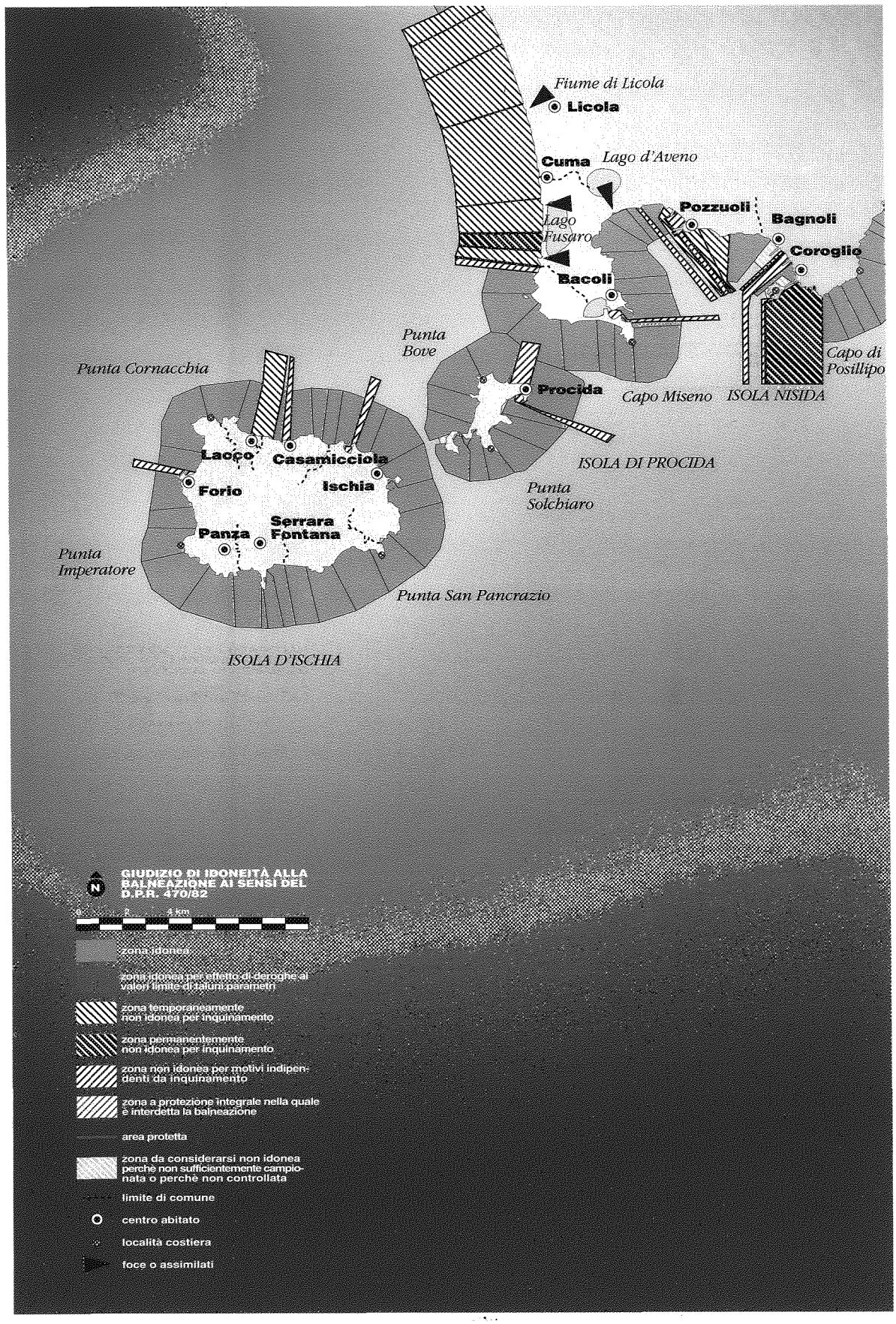
Fiume di Licola
Licola
Cuma
Lago d'Aveno
Lago Fusaro
Pozzuoli
Bagnoli
Coroglio
Bacoli
Punta Bove
Capo di Posillipo
Punta Cornacchia
Procida
Capo Miseno
ISOLA NISIDA
ISOLA DI PROCIDA
Punta Solchiaro
Lacco
Casamicciola
Forio
Ischia
Serrara Fontana
Panza
Punta Imperatore
Punta San Pancrazio
ISOLA D'ISCHIA
GIUDIZIO DI IDONEITÀ ALLA BALNEAZIONE AI SENSI DEL D.P.R. 470/82
0
2
4 km
zona idonea
zona idonea per effetto di deroghe ai valori limite di taluni parametri
zona temporaneamente non idonea per inquinamento
zona permanentemente non idonea per inquinamento
zona non idonea per motivi indipendenti da inquinamento
zona a protezione integrale nella quale è interdetta la balneazione
area protetta
zona da considerarsi non idonea perchè non sufficientemente campionata o perchè non controllata
limite di comune
centro abitato
località costiera
foce o assimilati

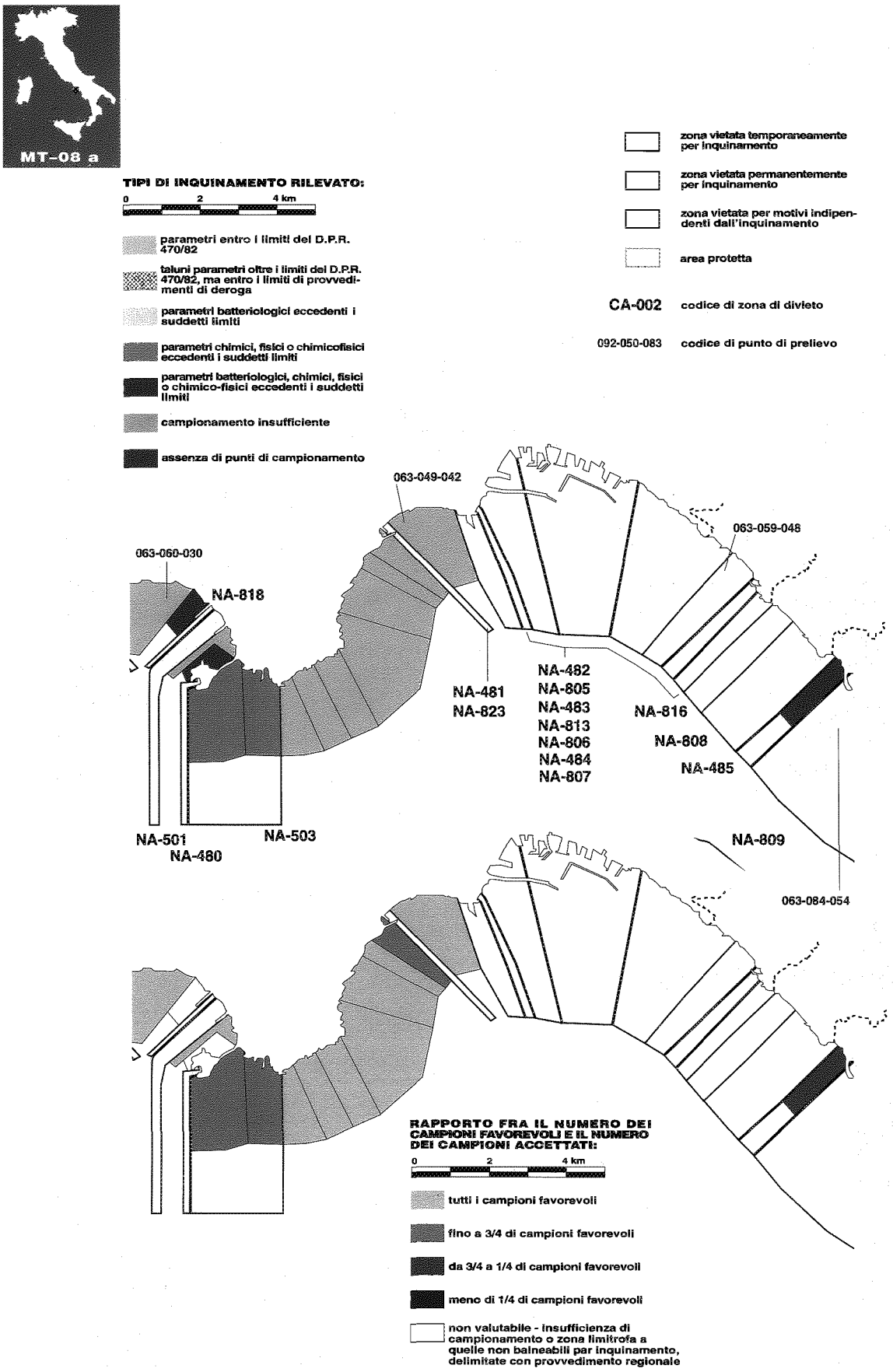
MT-08 a
TIPI DI INQUINAMENTO RILEVATO:
0 2 4 km
parametri entro i limiti del D.P.R. 470/82
taluni parametri oltre i limiti del D.P.R. 470/82, ma entro i limiti di provvedimenti di deroga
parametri batteriologici eccedenti i suddetti limiti
parametri chimici, fisici o chimicofisici eccedenti i suddetti limiti
parametri batteriologici, chimici, fisici o chimico-fisici eccedenti i suddetti limiti
campionamento insufficiente
assenza di punti di campionamento
zona vietata temporaneamente per inquinamento
zona vietata permanentemente per inquinamento
zona vietata per motivi indipendenti dall'inquinamento
area protetta
CA-002 codice di zona di divieto
092-050-083 codice di punto di prelievo
063-049-042
063-059-048
063-060-030
NA-818
NA-481
NA-823
NA-482
NA-805
NA-483
NA-813
NA-806
NA-484
NA-807
NA-816
NA-808
NA-485
NA-809
NA-501
NA-480
NA-503
063-084-054
RAPPORTO FRA IL NUMERO DEI CAMPIONI FAVOREVOLI E IL NUMERO DEI CAMPIONI ACCETTATI:
0 2 4 km
tutti i campioni favorevoli
fino a 3/4 di campioni favorevoli
da 3/4 a 1/4 di campioni favorevoli
meno di 1/4 di campioni favorevoli
non valutabile - insufficienza di campionamento o zona limitrofa a quelle non balneabili par inquinamento, delimitate con provvedimento regionale

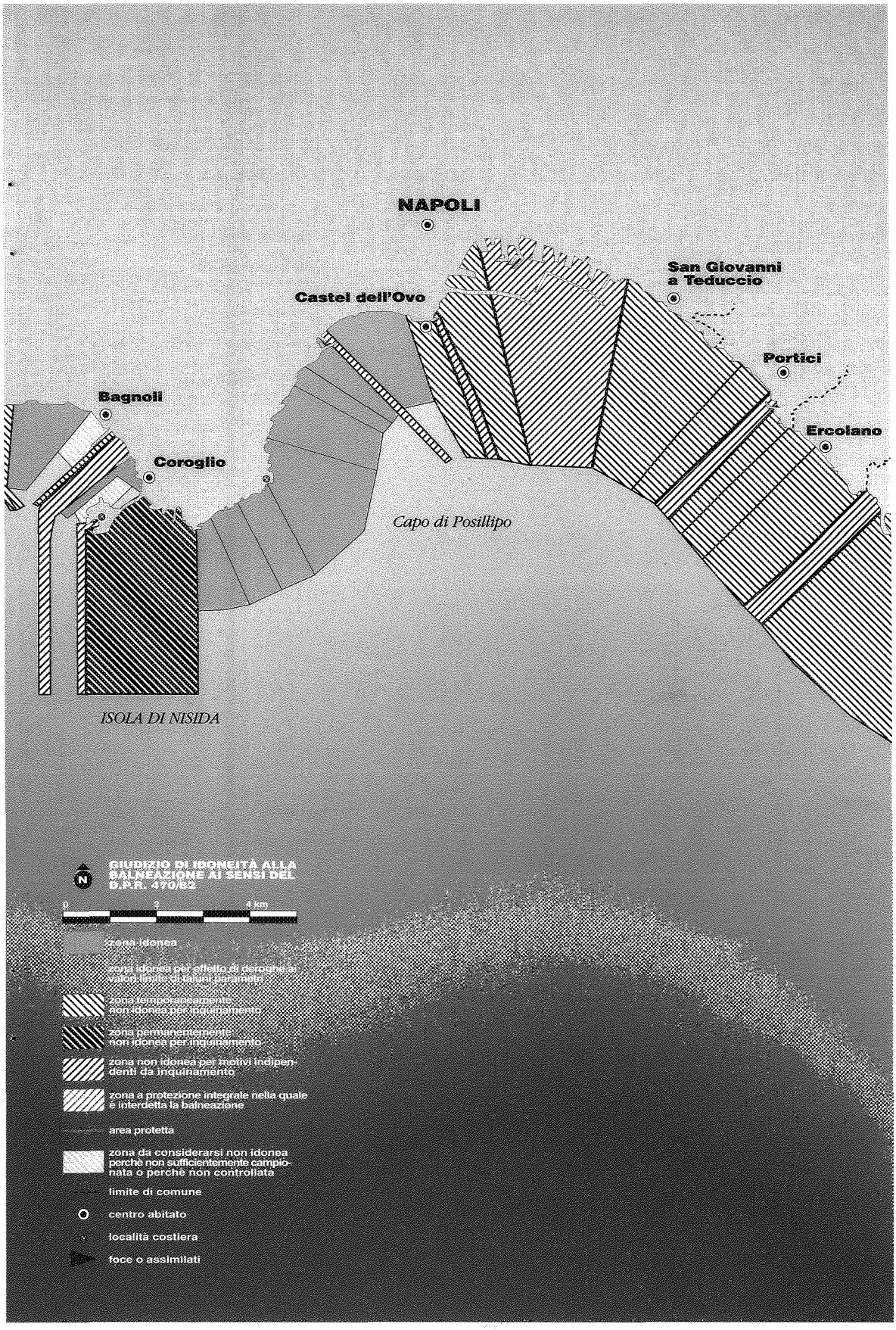
NAPOLI
San Giovanni a Teduccio
Castel dell'Ovo
Portici
Bagnoli
Ercolano
Coroglio
Capo di Posillipo
ISOLA DI NISIDA
GIUDIZIO DI IDONEITÀ ALLA BALNEAZIONE AI SENSI DEL D.P.R. 470/82
0
2
4 km
zona idonea
zona idonea per effetto di deroghe ai valori limite di taluni parametri
zona temporaneamente non idonea per inquinamento
zona permanentemente non idonea per inquinamento
zona non idonea per motivi indipendenti da inquinamento
zona a protezione integrale nella quale è interdetta la balneazione
area protetta
zona da considerarsi non idonea perchè non sufficientemente campionata o perchè non controllata
limite di comune
centro abitato
località costiera
foce o assimilati

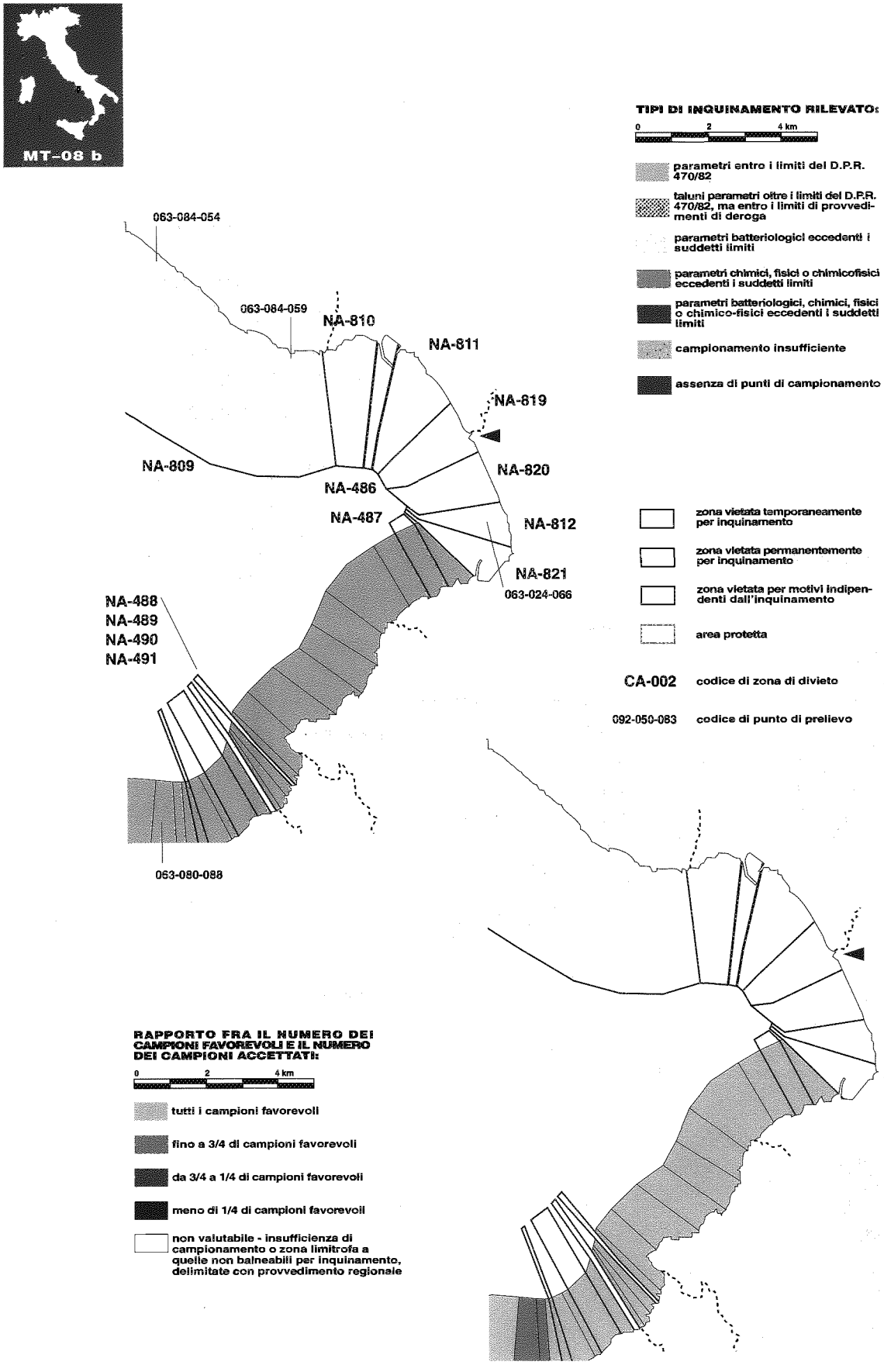
MT-08 b
063-084-054
063-084-059
NA-810
NA-811
NA-819
NA-809
NA-820
NA-486
NA-487
NA-812
NA-821
063-024-066
NA-488
NA-489
NA-490
NA-491
063-080-088
TIPI DI INQUINAMENTO RILEVATO:
0 2 4 km
parametri entro i limiti del D.P.R. 470/82
taluni parametri oltre i limiti del D.P.R. 470/82, ma entro i limiti di provvedimenti di deroga
parametri batteriologici eccedenti i suddetti limiti
parametri chimici, fisici o chimicofisici eccedenti i suddetti limiti
parametri batteriologici, chimici, fisici o chimico-fisici eccedenti i suddetti limiti
campionamento insufficiente
assenza di punti di campionamento
zona vietata temporaneamente per inquinamento
zona vietata permanentemente per inquinamento
zona vietata per motivi indipendenti dall'inquinamento
area protetta
CA-002 codice di zona di divieto
092-050-083 codice di punto di prelievo
RAPPORTO FRA IL NUMERO DEI CAMPIONI FAVOREVOLI E IL NUMERO DEI CAMPIONI ACCETTATI:
0 2 4 km
tutti i campioni favorevoli
fino a 3/4 di campioni favorevoli
da 3/4 a 1/4 di campioni favorevoli
meno di 1/4 di campioni favorevoli
non valutabile - insufficienza di campionamento o zona limitrofa a quelle non balneabili per inquinamento, delimitate con provvedimento regionale

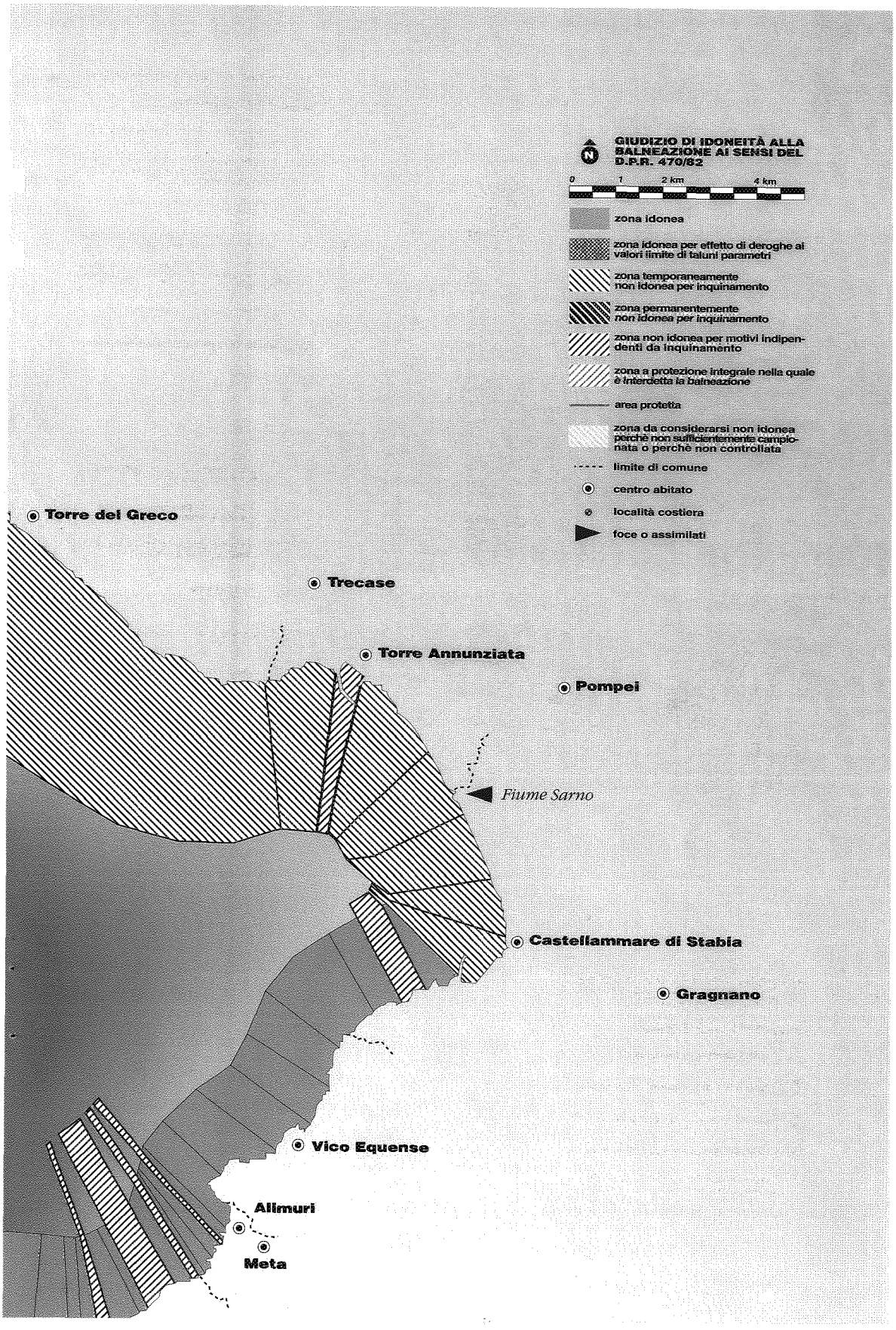
GIUDIZIO DI IDONEITÀ ALLA BALNEAZIONE AI SENSI DEL D.P.R. 470/82
0
1
2 km
4 km
zona idonea
zona idonea per effetto di deroghe ai valori limite di taluni parametri
zona temporaneamente non idonea per inquinamento
zona permanentemente non idonea per inquinamento
zona non idonea per motivi indipendenti da inquinamento
zona a protezione integrale nella quale è interdetta la balneazione
area protetta
zona da considerarsi non idonea perchè non sufficientemente campionata o perchè non controllata
limite di comune
centro abitato
località costiera
foce o assimilati
Torre del Greco
Trecase
Torre Annunziata
Pompei
Fiume Sarno
Castellammare di Stabia
Gragnano
Vico Equense
Alimuri
Meta

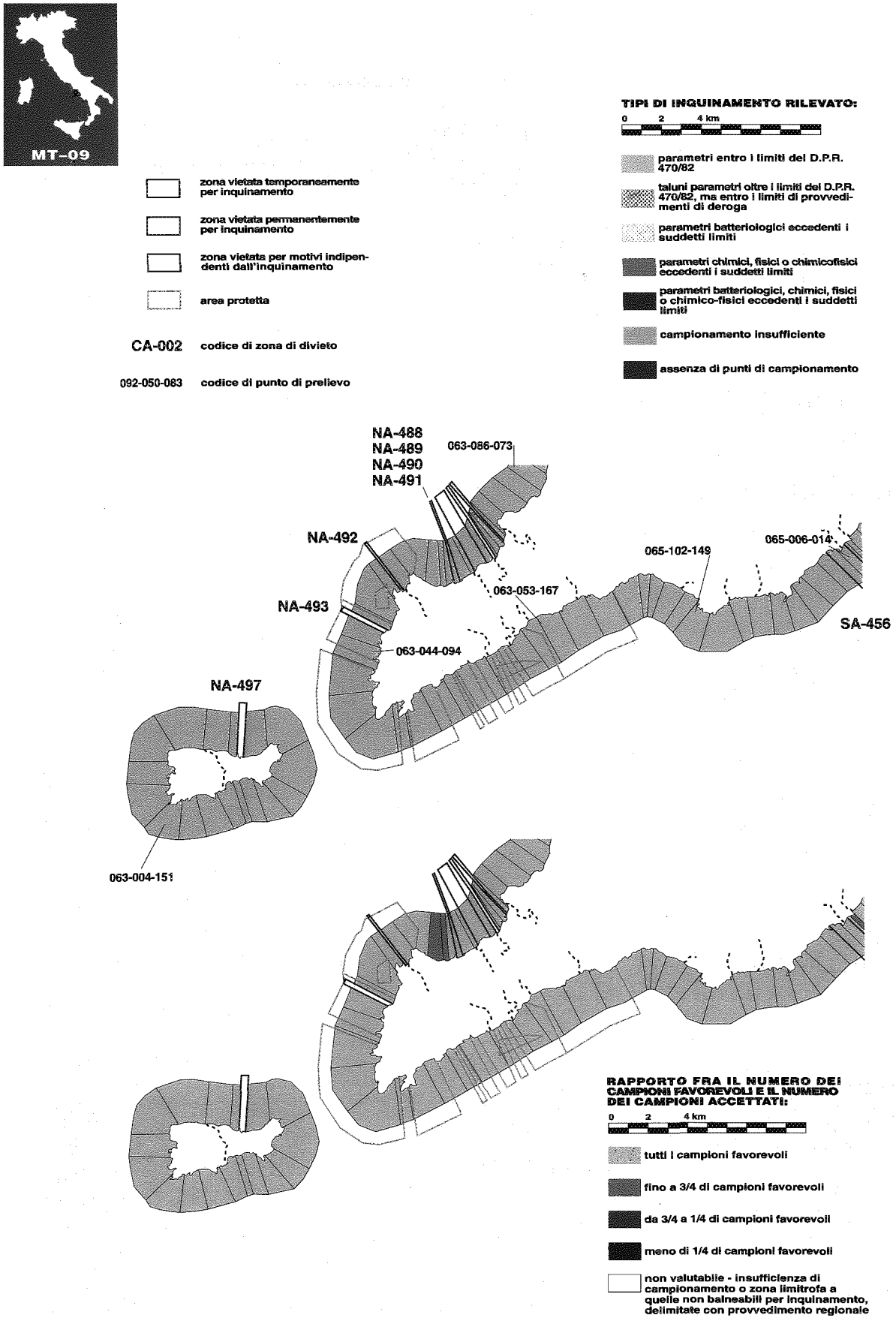
MT-09
zona vietata temporaneamente per inquinamento
zona vietata permanentemente per inquinamento
zona vietata per motivi indipendenti dall'inquinamento
area protetta
CA-002 codice di zona di divieto
092-050-083 codice di punto di prelievo
TIPI DI INQUINAMENTO RILEVATO:
0 2 4 km
parametri entro i limiti del D.P.R. 470/82
taluni parametri oltre i limiti del D.P.R. 470/82, ma entro i limiti di provvedimenti di deroga
parametri batteriologici eccedenti i suddetti limiti
parametri chimici, fisici o chimicofisici eccedenti i suddetti limiti
parametri batteriologici, chimici, fisici o chimico-fisici eccedenti i suddetti limiti
campionamento insufficiente
assenza di punti di campionamento
NA-488
NA-489
NA-490
NA-491
063-086-073
NA-492
065-102-149
065-006-014
063-053-167
NA-493
SA-456
063-044-094
NA-497
063-004-151
RAPPORTO FRA IL NUMERO DEI CAMPIONI FAVOREVOLI E IL NUMERO DEI CAMPIONI ACCETTATI:
0 2 4 km
tutti i campioni favorevoli
fino a 3/4 di campioni favorevoli
da 3/4 a 1/4 di campioni favorevoli
meno di 1/4 di campioni favorevoli
non valutabile - insufficienza di campionamento o zona limitrofa a quelle non balneabili per inquinamento, delimitate con provvedimento regionale

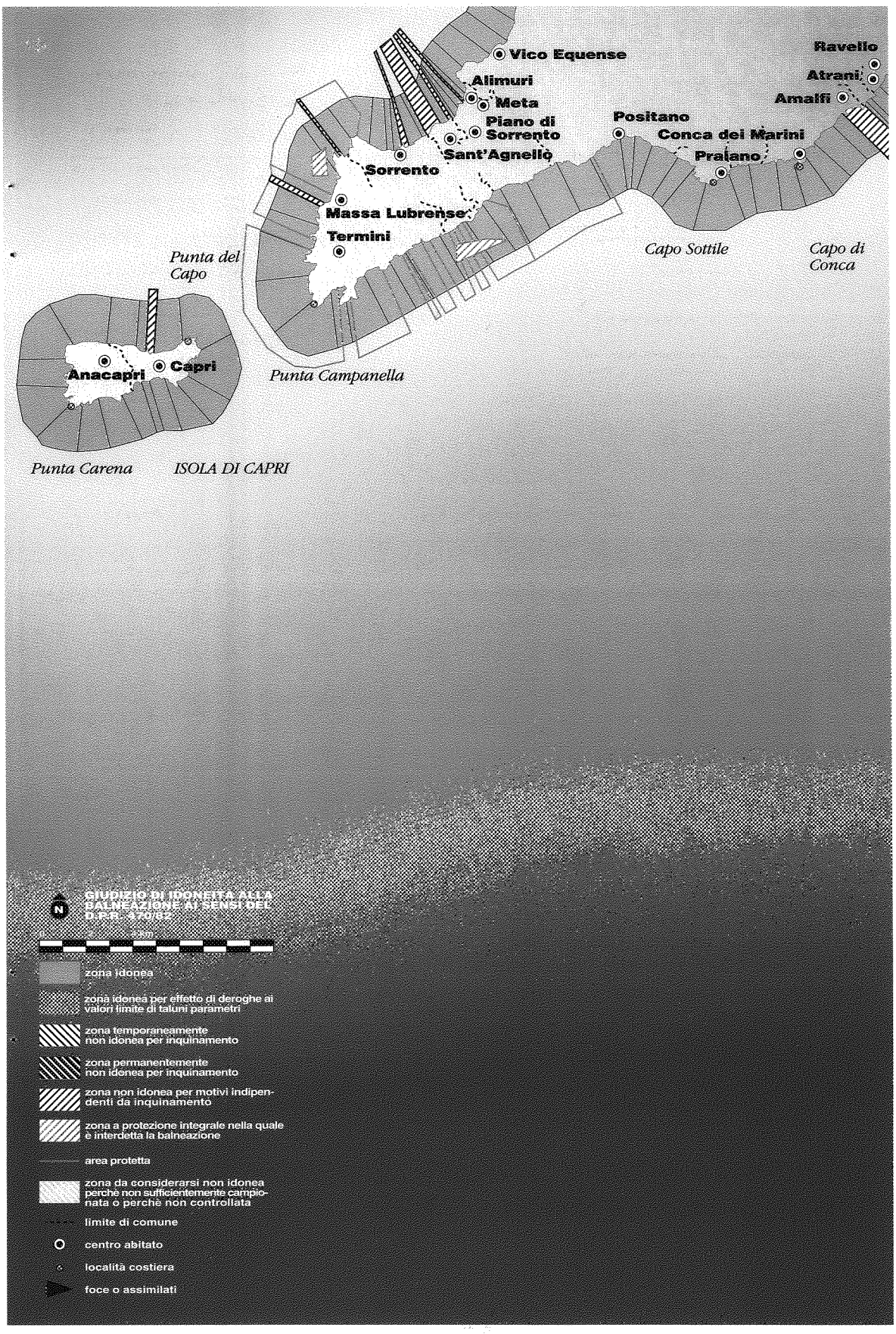
Vico Equense
Ravello
Atrani
Amalfi
Alimuri
Meta
Piano di Sorrento
Positano
Conca dei Marini
Sant'Agnello
Praiano
Sorrento
Massa Lubrense
Termini
Punta del Capo
Capo Sottile
Capo di Conca
Anacapri
Capri
Punta Campanella
Punta Carena
ISOLA DI CAPRI
GIUDIZIO DI IDONEITÀ ALLA BALNEAZIONE AI SENSI DEL D.P.R. 470/82
N
zona idonea
zona idonea per effetto di deroghe ai valori limite di taluni parametri
zona temporaneamente non idonea per inquinamento
zona permanentemente non idonea per inquinamento
zona non idonea per motivi indipendenti da inquinamento
zona a protezione integrale nella quale è interdetta la balneazione
area protetta
zona da considerarsi non idonea perchè non sufficientemente campionata o perchè non controllata
limite di comune
centro abitato
località costiera
foce o assimilati


MT-10

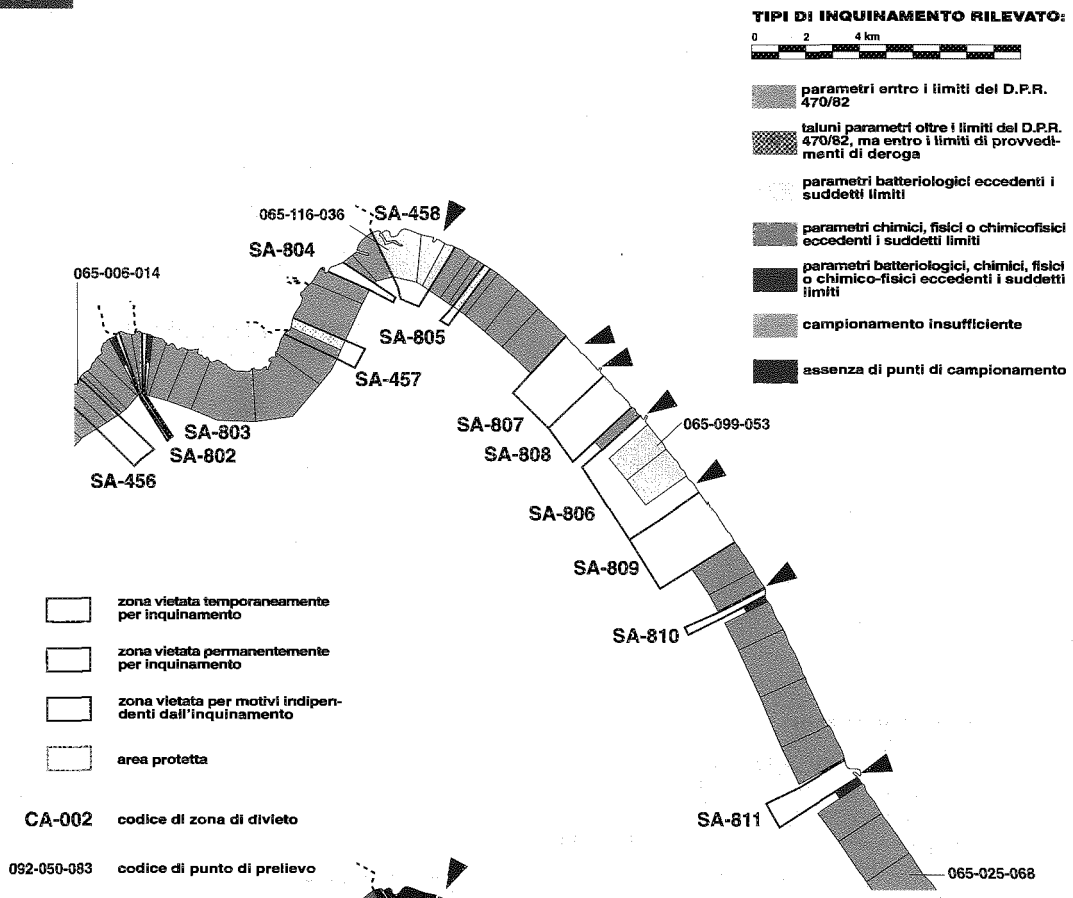
TIPI DI INQUINAMENTO RILEVATO:
0 2 4 km
parametri entro i limiti del D.P.R. 470/82
taluni parametri oltre i limiti del D.P.R. 470/82, ma entro i limiti di provvedimenti di deroga
parametri batteriologici eccedenti i suddetti limiti
parametri chimici, fisici o chimicofisici eccedenti i suddetti limiti
parametri batteriologici, chimici, fisici o chimico-fisici eccedenti i suddetti limiti
campionamento insufficiente
assenza di punti di campionamento
065-116-036
SA-458
SA-804
065-006-014
SA-805
SA-457
SA-803
SA-802
SA-456
SA-807
SA-808
065-099-053
SA-806
SA-809
SA-810
SA-811
065-025-068
zona vietata temporaneamente per inquinamento
zona vietata permanentemente per inquinamento
zona vietata per motivi indipendenti dall'inquinamento
area protetta
CA-002 codice di zona di divieto
092-050-083 codice di punto di prelievo

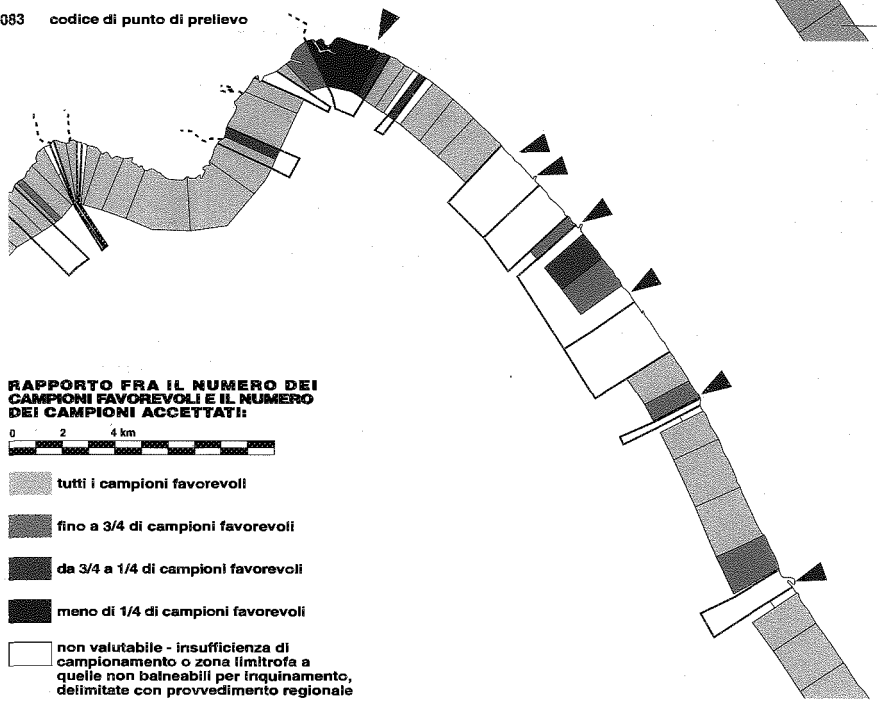
RAPPORTO FRA IL NUMERO DEI CAMPIONI FAVOREVOLI E IL NUMERO DEI CAMPIONI ACCETTATI:
0 2 4 km
tutti i campioni favorevoli
fino a 3/4 di campioni favorevoli
da 3/4 a 1/4 di campioni favorevoli
meno di 1/4 di campioni favorevoli
non valutabile - insufficienza di campionamento o zona limitrofa a quelle non balneabili per inquinamento, delimitate con provvedimento regionale

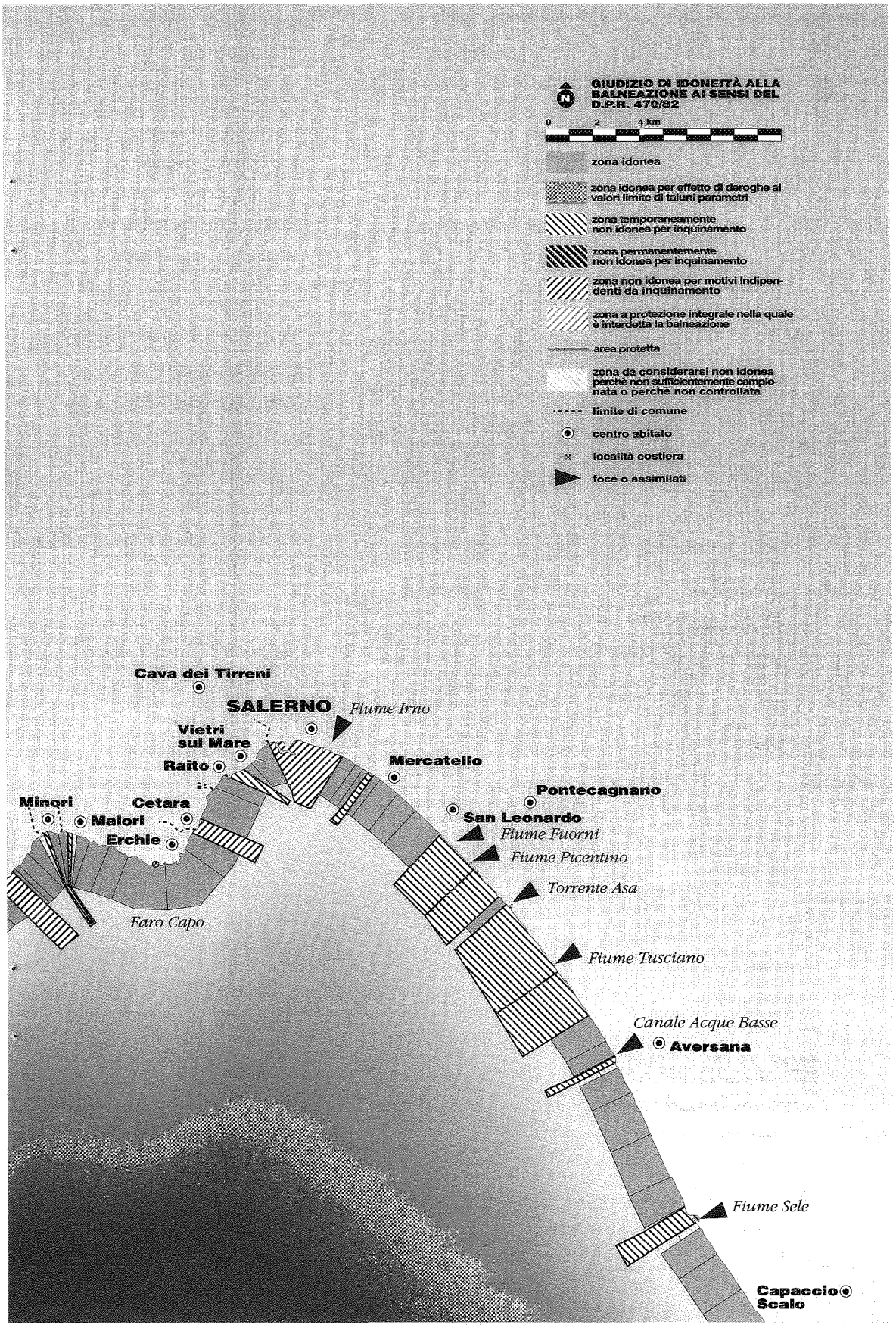
GIUDIZIO DI IDONEITÀ ALLA BALNEAZIONE AI SENSI DEL D.P.R. 470/82
0
2
4 km
zona idonea
zona idonea per effetto di deroghe ai valori limite di taluni parametri
zona temporaneamente non idonea per inquinamento
zona permanentemente non idonea per inquinamento
zona non idonea per motivi indipendenti da inquinamento
zona a protezione integrale nella quale è interdetta la balneazione
area protetta
zona da considerarsi non idonea perchè non sufficientemente campionata o perchè non controllata
limite di comune
centro abitato
località costiera
foce o assimilati
Cava dei Tirreni
SALERNO
Fiume Irno
Vietri sul Mare
Raito
Mercatello
Pontecagnano
Minori
Cetara
Maiori
San Leonardo
Fiume Fuorni
Erchie
Fiume Picentino
Torrente Asa
Faro Capo
Fiume Tusciano
Canale Acque Basse
Aversana
Fiume Sele
Capaccio Scalo

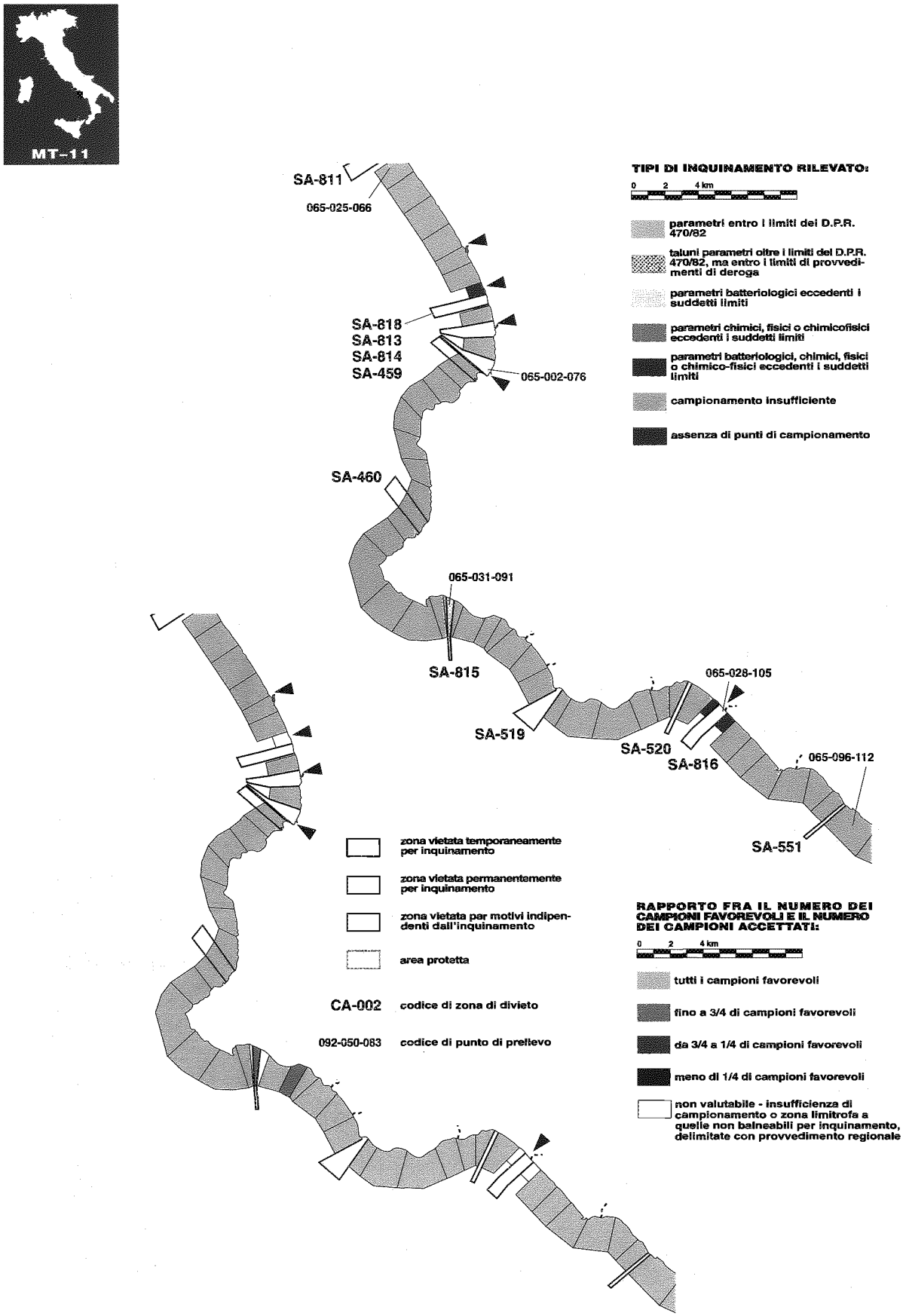
MT-11
SA-811
065-025-066
SA-818
SA-813
SA-814
SA-459
065-002-076
SA-460
065-031-091
SA-815
SA-519
065-028-105
SA-520
SA-816
065-096-112
SA-551
TIPI DI INQUINAMENTO RILEVATO:
0 2 4 km
parametri entro i limiti del D.P.R. 470/82
taluni parametri oltre i limiti del D.P.R. 470/82, ma entro i limiti di provvedimenti di deroga
parametri batteriologici eccedenti i suddetti limiti
parametri chimici, fisici o chimicofisici eccedenti i suddetti limiti
parametri batteriologici, chimici, fisici o chimico-fisici eccedenti i suddetti limiti
campionamento insufficiente
assenza di punti di campionamento
zona vietata temporaneamente per inquinamento
zona vietata permanentemente per inquinamento
zona vietata per motivi indipendenti dall'inquinamento
area protetta
CA-002 codice di zona di divieto
092-050-083 codice di punto di prelievo
RAPPORTO FRA IL NUMERO DEI CAMPIONI FAVOREVOLI E IL NUMERO DEI CAMPIONI ACCETTATI:
0 2 4 km
tutti i campioni favorevoli
fino a 3/4 di campioni favorevoli
da 3/4 a 1/4 di campioni favorevoli
meno di 1/4 di campioni favorevoli
non valutabile - insufficienza di campionamento o zona limitrofa a quelle non balneabili per inquinamento, delimitate con provvedimento regionale

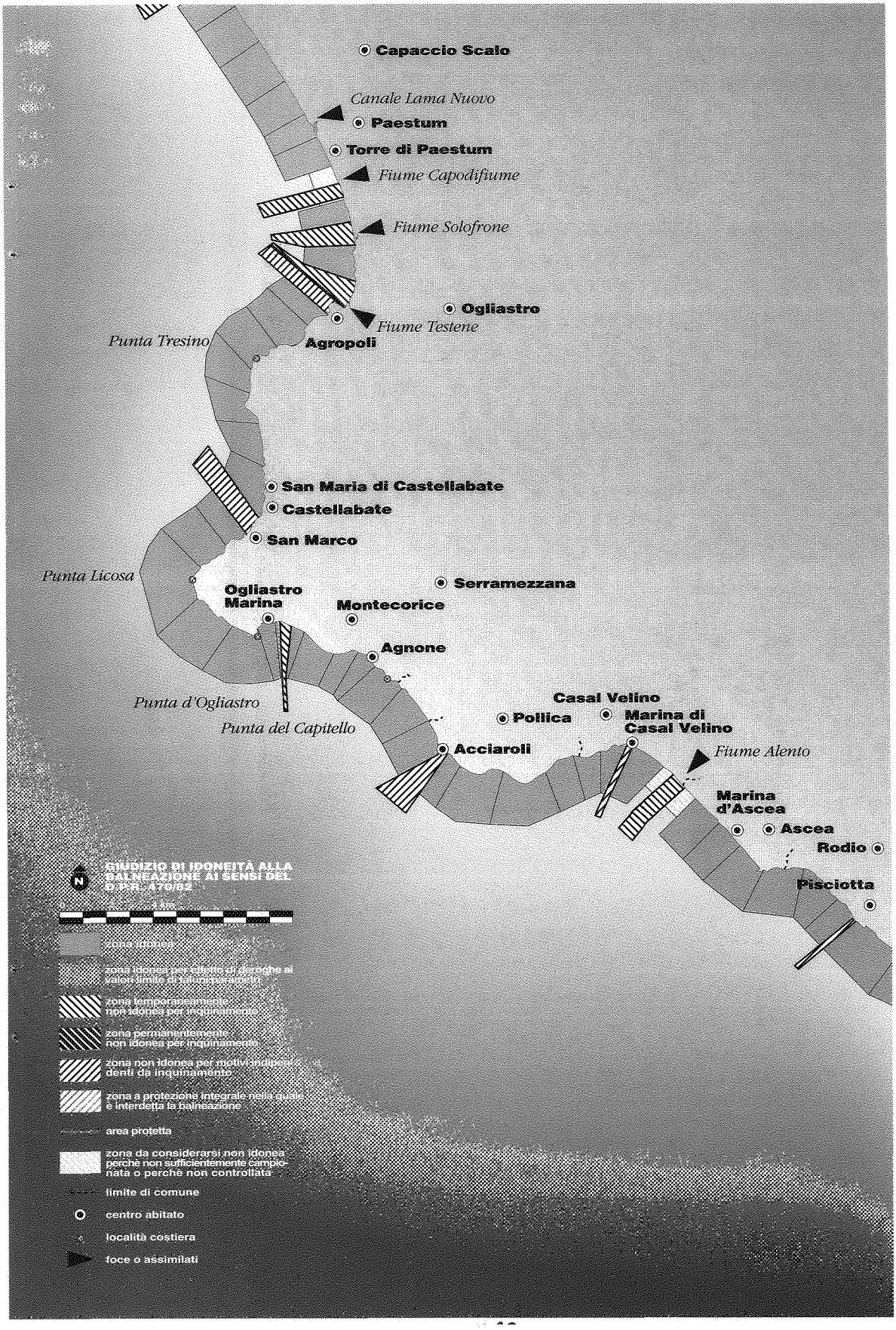
Capaccio Scalo
Canale Lama Nuovo
Paestum
Torre di Paestum
Fiume Capodifiume
Fiume Solofrone
Ogliastro
Fiume Testene
Punta Tresino
Agropoli
San Maria di Castellabate
Castellabate
San Marco
Punta Licosa
Serramezzana
Ogliastro Marina
Montecorice
Agnone
Punta d'Ogliastro
Punta del Capitello
Casal Velino
Pollica
Marina di Casal Velino
Acciaroli
Fiume Alento
Marina d'Ascea
Ascea
Rodio
Pisciotta
GIUDIZIO DI IDONEITÀ ALLA BALNEAZIONE AI SENSI DEL D.P.R. 470/82
zona idonea
zona idonea per effetto di deroghe ai valori limite di laboratorio
zona temporaneamente non idonea per inquinamento
zona permanentemente non idonea per inquinamento
zona non idonea per motivi indipendenti da inquinamento
zona a protezione integrale nella quale è interdetta la balneazione
area protetta
zona da considerarsi non idonea perchè non sufficientemente campionata o perchè non controllata
limite di comune
centro abitato
località costiera
foce o assimilati


MT-12

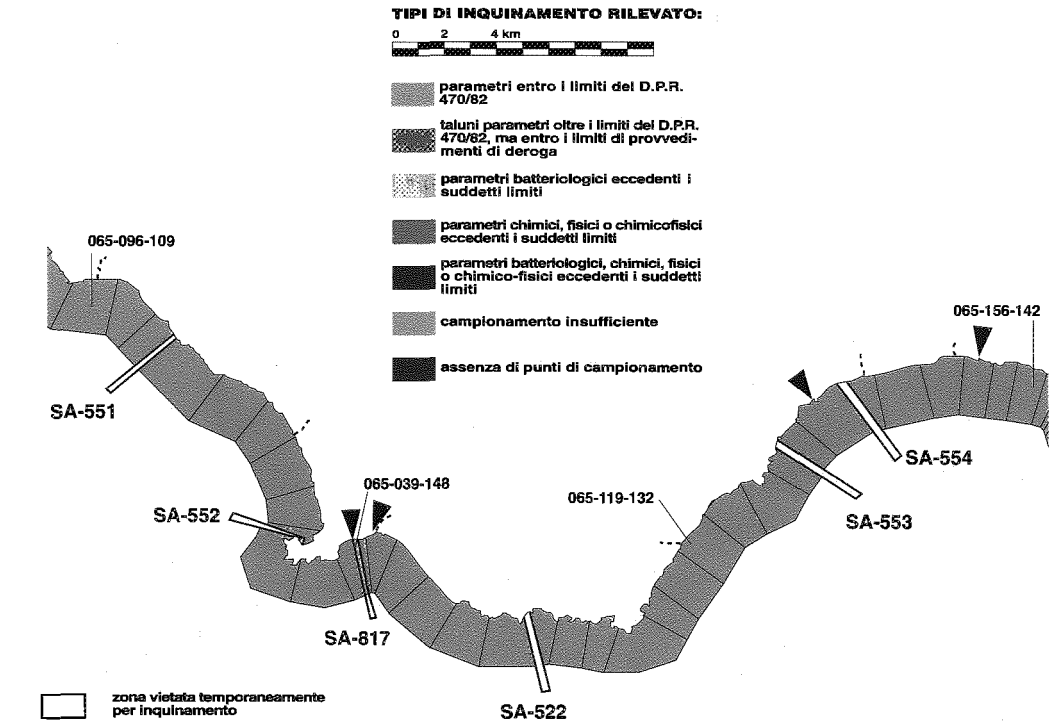
TIPI DI INQUINAMENTO RILEVATO:
0 2 4 km
parametri entro i limiti del D.P.R. 470/82
taluni parametri oltre i limiti del D.P.R. 470/82, ma entro i limiti di provvedimenti di deroga
parametri batteriologici eccedenti i suddetti limiti
parametri chimici, fisici o chimicofisici eccedenti i suddetti limiti
parametri batteriologici, chimici, fisici o chimico-fisici eccedenti i suddetti limiti
campionamento insufficiente
assenza di punti di campionamento
065-096-109
SA-551
SA-552
065-039-148
SA-817
SA-522
065-119-132
SA-553
SA-554
065-156-142
zona vietata temporaneamente per inquinamento
zona vietata permanentemente per inquinamento
zona vietata per motivi indipendenti dall'inquinamento
area protetta
CA-002 codice di zona di divieto
092-050-083 codice di punto di prelievo

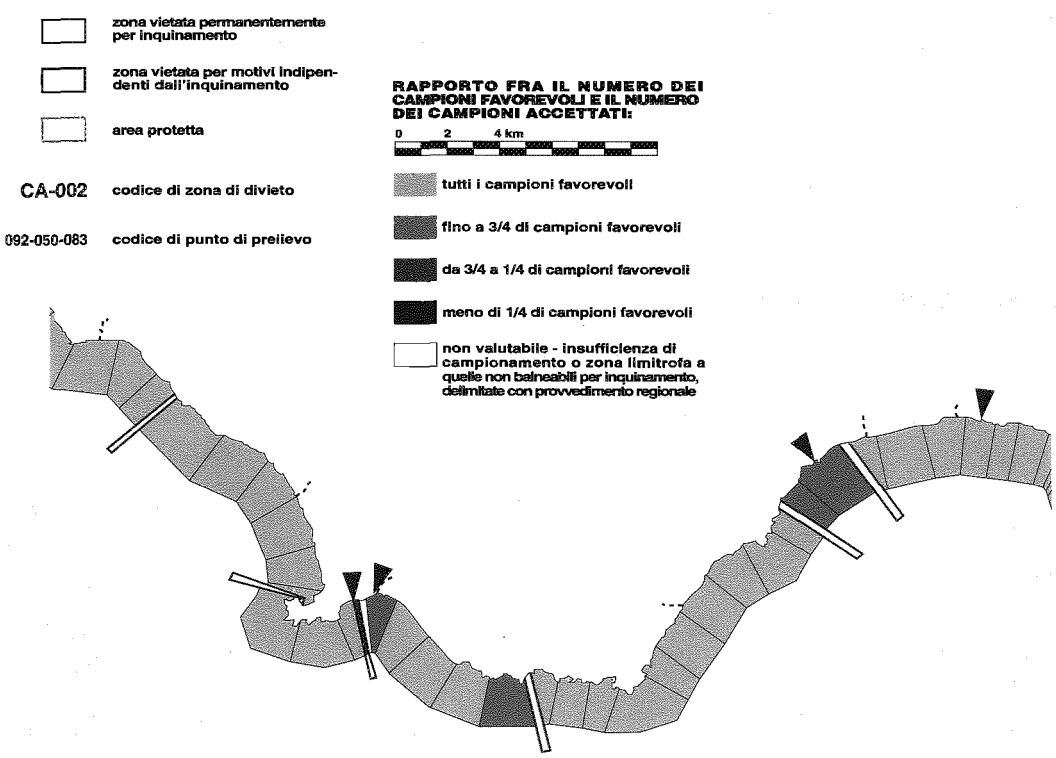
RAPPORTO FRA IL NUMERO DEI CAMPIONI FAVOREVOLI E IL NUMERO DEI CAMPIONI ACCETTATI:
0 2 4 km
tutti i campioni favorevoli
fino a 3/4 di campioni favorevoli
da 3/4 a 1/4 di campioni favorevoli
meno di 1/4 di campioni favorevoli
non valutabile - insufficienza di campionamento o zona limitrofa a quelle non balneabili per inquinamento, delimitate con provvedimento regionale

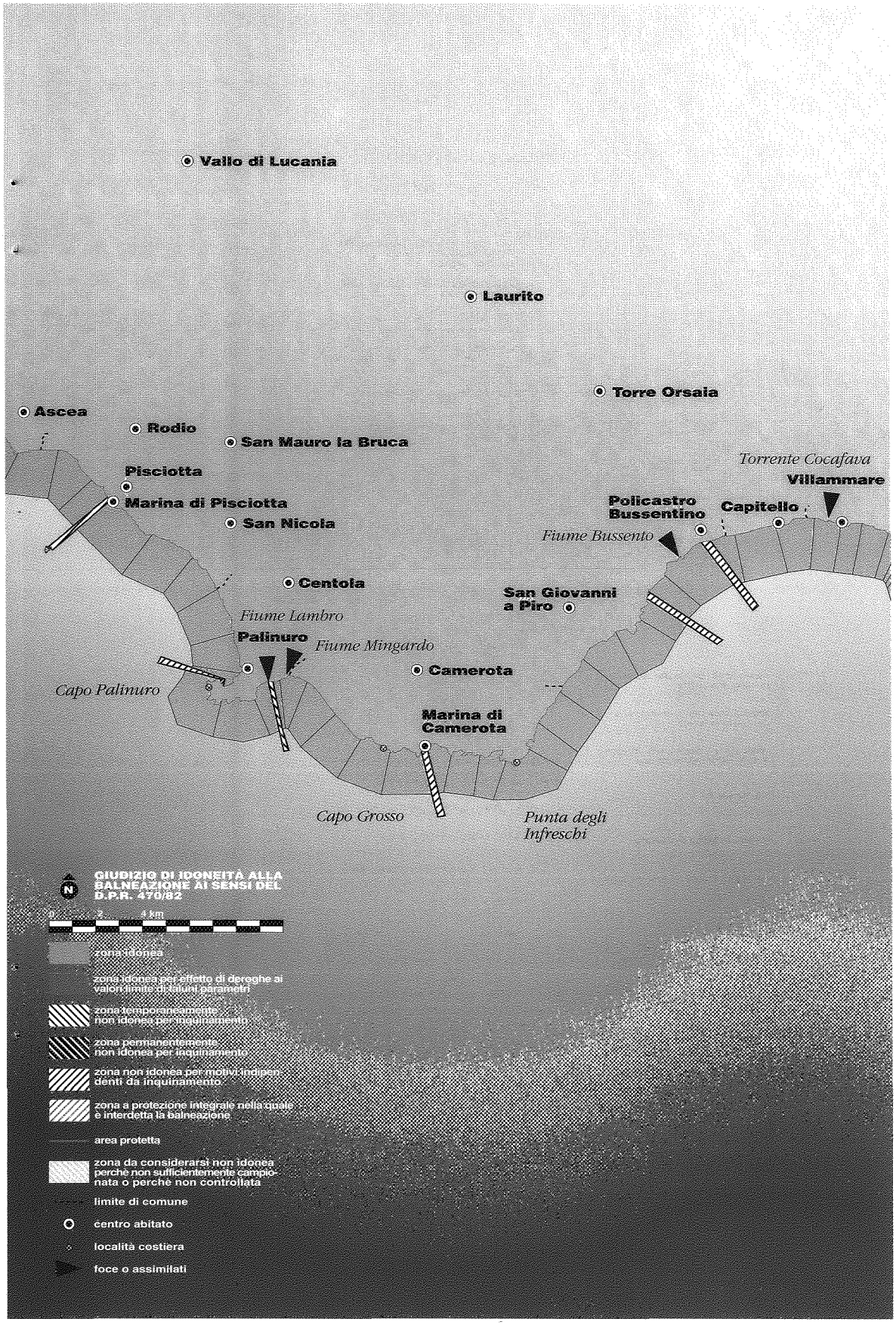
Vallo di Lucania
Laurito
Torre Orsaia
Ascea
Rodio
San Mauro la Bruca
Pisciotta
Marina di Pisciotta
San Nicola
Torrente Cocafava
Villammare
Policastro Bussentino
Capitello
Fiume Bussento
Centola
San Giovanni a Piro
Fiume Lambro
Palinuro
Fiume Mingardo
Camerota
Capo Palinuro
Marina di Camerota
Capo Grosso
Punta degli Infreschi
GIUDIZIO DI IDONEITÀ ALLA BALNEAZIONE AI SENSI DEL D.P.R. 470/82
0 2 4 km
zona idonea
zona idonea per effetto di deroghe ai valori limite di alcuni parametri
zona temporaneamente non idonea per inquinamento
zona permanentemente non idonea per inquinamento
zona non idonea per motivi indipendenti da inquinamento
zona a protezione integrale nella quale è interdetta la balneazione
area protetta
zona da considerarsi non idonea perchè non sufficientemente campionata o perchè non controllata
limite di comune
centro abitato
località costiera
foce o assimilati

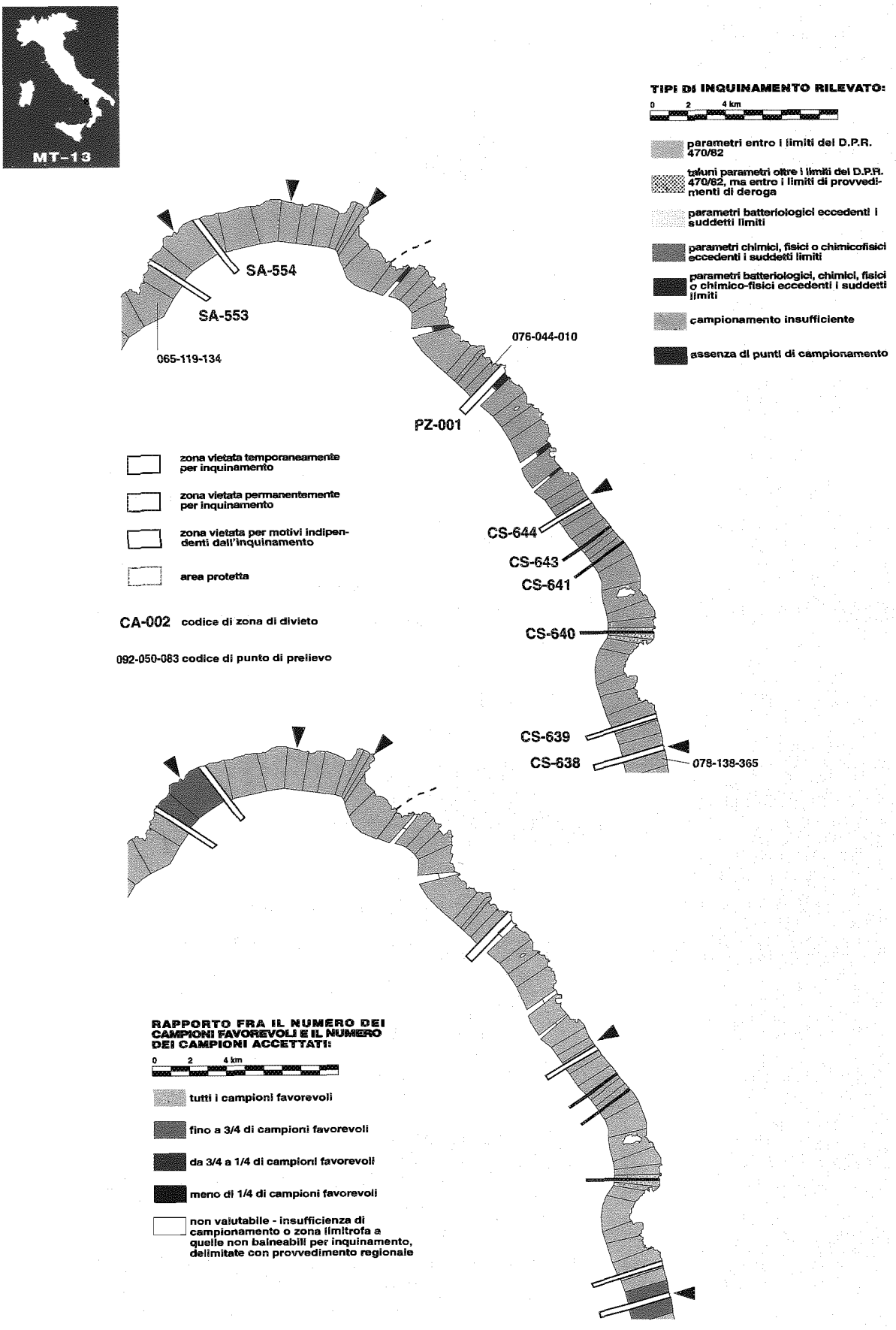
MT-13
TIPI DI INQUINAMENTO RILEVATO:
0 2 4 km
parametri entro i limiti del D.P.R. 470/82
taluni parametri oltre i limiti del D.P.R. 470/82, ma entro i limiti di provvedimenti di deroga
parametri batteriologici eccedenti i suddetti limiti
parametri chimici, fisici o chimicofisici eccedenti i suddetti limiti
parametri batteriologici, chimici, fisici o chimico-fisici eccedenti i suddetti limiti
campionamento insufficiente
assenza di punti di campionamento
SA-554
SA-553
065-119-134
076-044-010
PZ-001
CS-644
CS-643
CS-641
CS-640
CS-639
CS-638
078-138-365
zona vietata temporaneamente per inquinamento
zona vietata permanentemente per inquinamento
zona vietata per motivi indipendenti dall'inquinamento
area protetta
CA-002 codice di zona di divieto
092-050-083 codice di punto di prelievo
RAPPORTO FRA IL NUMERO DEI CAMPIONI FAVOREVOLI E IL NUMERO DEI CAMPIONI ACCETTATI:
0 2 4 km
tutti i campioni favorevoli
fino a 3/4 di campioni favorevoli
da 3/4 a 1/4 di campioni favorevoli
meno di 1/4 di campioni favorevoli
non valutabile - insufficienza di campionamento o zona limitrofa a quelle non balneabili per inquinamento, delimitate con provvedimento regionale

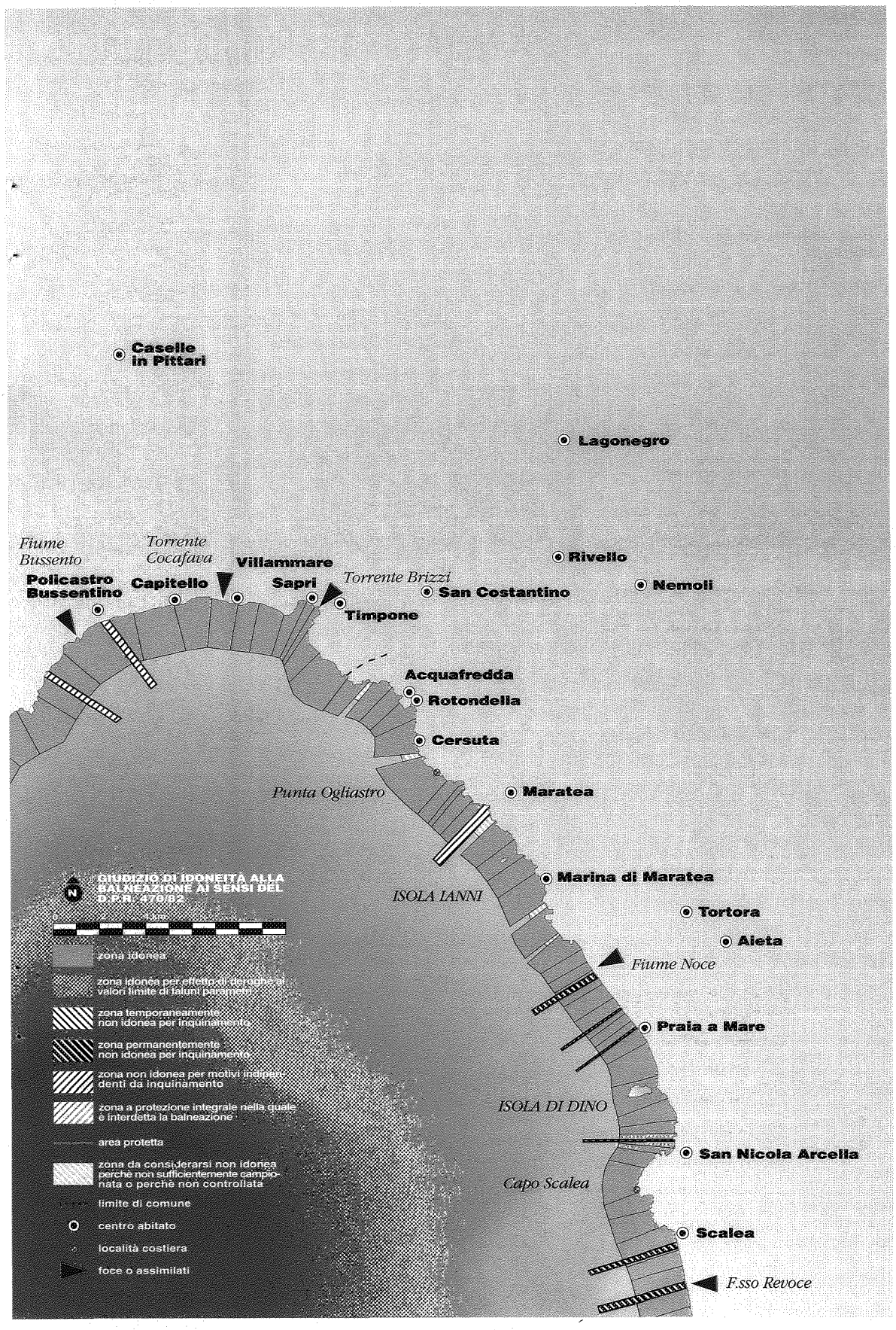
Caselle in Pittari
Lagonegro
Fiume Bussento
Torrente Cocafava
Villammare
Rivello
Policastro Bussentino
Capitello
Sapri
Torrente Brizzi
San Costantino
Nemoli
Timpone
Acquafredda
Rotondella
Cersuta
Punta Ogliastro
Maratea
Marina di Maratea
ISOLA IANNI
Tortora
Aieta
Fiume Noce
Praia a Mare
ISOLA DI DINO
San Nicola Arcella
Capo Scalea
Scalea
F.sso Revoce
GIUDIZIO DI IDONEITÀ ALLA BALNEAZIONE AI SENSI DEL D.P.R. 470/82
N
0
1km
zona idonea
zona idonea per effetto di deroghe ai valori limite di taluni parametri
zona temporaneamente non idonea per inquinamento
zona permanentemente non idonea per inquinamento
zona non idonea per motivi indipendenti da inquinamento
zona a protezione integrale nella quale è interdetta la balneazione
area protetta
zona da considerarsi non idonea perchè non sufficientemente campionata o perchè non controllata
limite di comune
centro abitato
località costiera
foce o assimilati

PAGINA BIANCA

3. Basilicata e Calabria

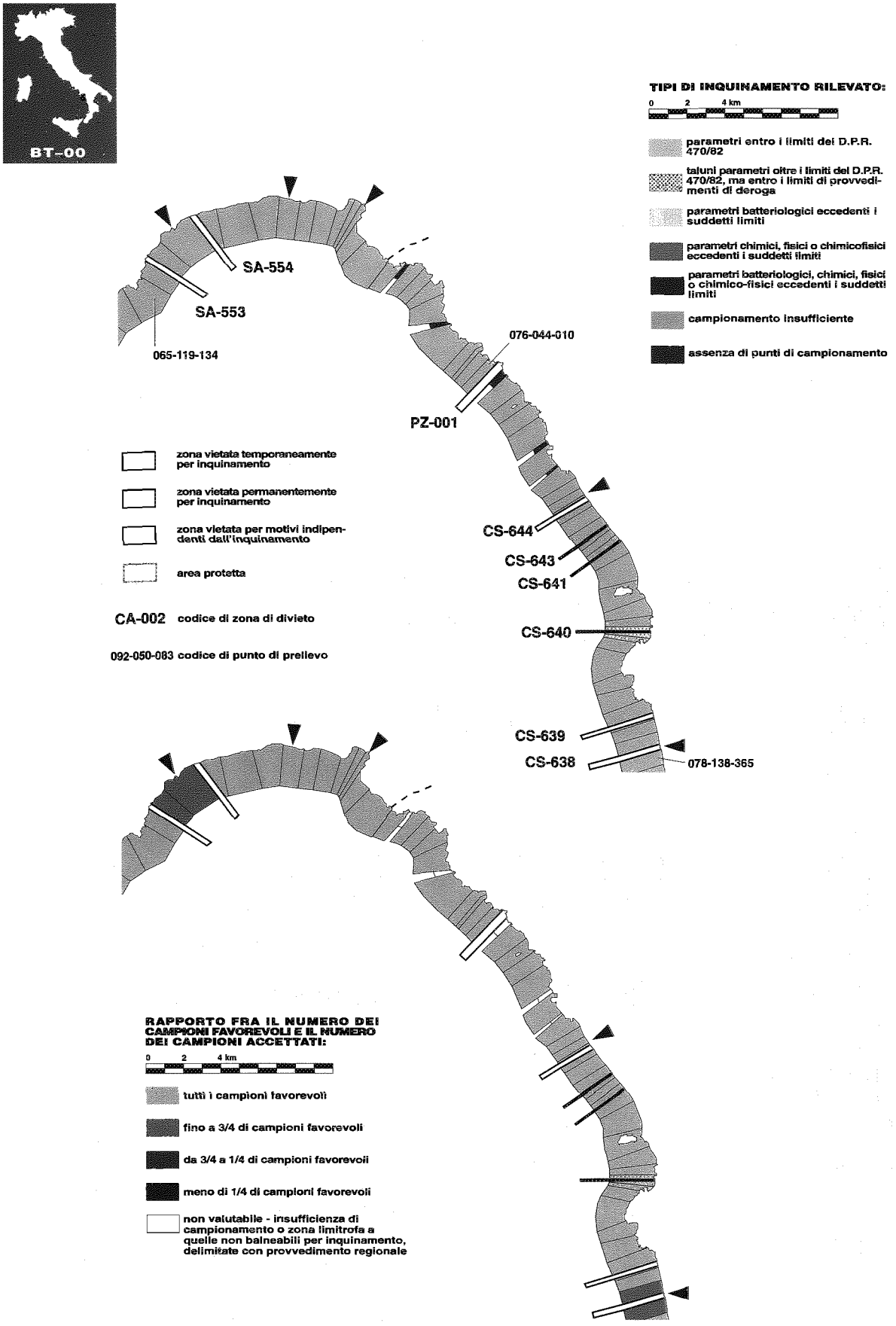
BT-00
TIPI DI INQUINAMENTO RILEVATO:
0 2 4 km
parametri entro i limiti del D.P.R. 470/82
taluni parametri oltre i limiti del D.P.R. 470/82, ma entro i limiti di provvedimenti di deroga
parametri batteriologici eccedenti i suddetti limiti
parametri chimici, fisici o chimicofisici eccedenti i suddetti limiti
parametri batteriologici, chimici, fisici o chimico-fisici eccedenti i suddetti limiti
campionamento insufficiente
assenza di punti di campionamento
SA-554
SA-553
065-119-134
076-044-010
PZ-001
CS-644
CS-643
CS-641
CS-640
CS-639
CS-638
078-138-365
zona vietata temporaneamente per inquinamento
zona vietata permanentemente per inquinamento
zona vietata per motivi indipendenti dall'inquinamento
area protetta
CA-002 codice di zona di divieto
092-050-083 codice di punto di prelievo
RAPPORTO FRA IL NUMERO DEI CAMPIONI FAVOREVOLI E IL NUMERO DEI CAMPIONI ACCETTATI:
0 2 4 km
tutti i campioni favorevoli
fino a 3/4 di campioni favorevoli
da 3/4 a 1/4 di campioni favorevoli
meno di 1/4 di campioni favorevoli
non valutabile - insufficienza di campionamento o zona limitrofa a quelle non balneabili per inquinamento, delimitate con provvedimento regionale

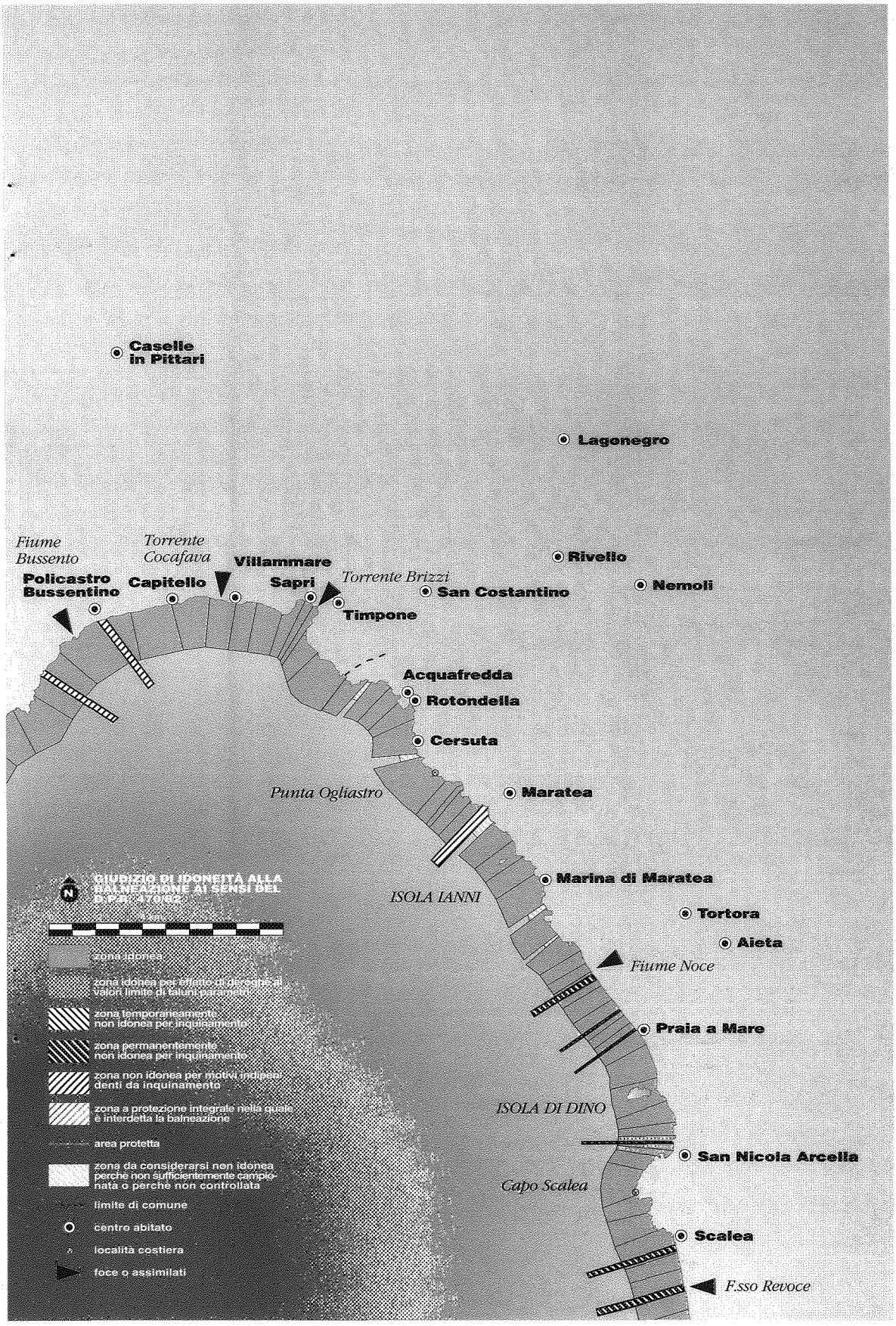
Caselle in Pittari
Lagonegro
Fiume Bussento
Torrente Cocafava
Villammare
Rivello
Policastro Bussentino
Capitello
Sapri
Torrente Brizzi
San Costantino
Nemoli
Timpone
Acquafredda
Rotondella
Cersuta
Punta Ogliastro
Maratea
Marina di Maratea
ISOLA IANNI
Tortora
Aieta
Fiume Noce
Praia a Mare
ISOLA DI DINO
San Nicola Arcella
Capo Scalea
Scalea
F.sso Revoce
GIUDIZIO DI IDONEITÀ ALLA BALNEAZIONE AI SENSI DEL D.P.R. 470/82
zona idonea
zona idonea per effetto di deroghe ai valori limite di taluni parametri
zona temporaneamente non idonea per inquinamento
zona permanentemente non idonea per inquinamento
zona non idonea per motivi indipendenti da inquinamento
zona a protezione integrale nella quale è interdetta la balneazione
area protetta
zona da considerarsi non idonea perché non sufficientemente campionata o perché non controllata
limite di comune
centro abitato
località costiera
foce o assimilati

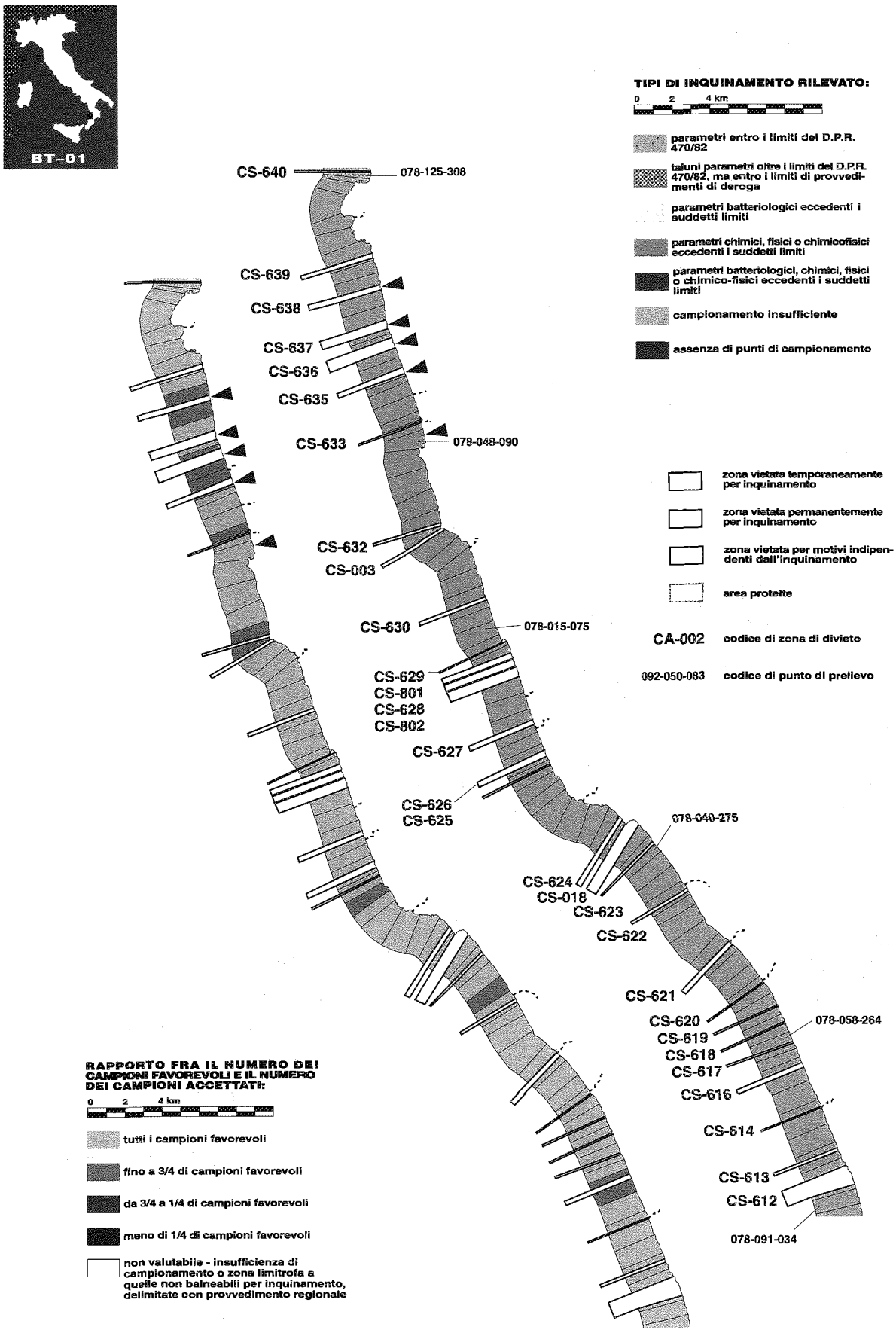
BT-01
TIPI DI INQUINAMENTO RILEVATO:
0 2 4 km
parametri entro i limiti del D.P.R. 470/82
taluni parametri oltre i limiti del D.P.R. 470/82, ma entro i limiti di provvedimenti di deroga
parametri batteriologici eccedenti i suddetti limiti
parametri chimici, fisici o chimicofisici eccedenti i suddetti limiti
parametri batteriologici, chimici, fisici o chimico-fisici eccedenti i suddetti limiti
campionamento insufficiente
assenza di punti di campionamento
zona vietata temporaneamente per inquinamento
zona vietata permanentemente per inquinamento
zona vietata per motivi indipendenti dall'inquinamento
area protette
CA-002 codice di zona di divieto
092-050-083 codice di punto di prelievo
CS-640
078-125-308
CS-639
CS-638
CS-637
CS-636
CS-635
CS-633
078-048-090
CS-632
CS-003
CS-630
078-015-075
CS-629
CS-801
CS-628
CS-802
CS-627
CS-626
CS-625
078-040-275
CS-624
CS-018
CS-623
CS-622
CS-621
CS-620
CS-619
CS-618
CS-617
CS-616
078-058-264
CS-614
CS-613
CS-612
078-091-034
RAPPORTO FRA IL NUMERO DEI CAMPIONI FAVOREVOLI E IL NUMERO DEI CAMPIONI ACCETTATI:
0 2 4 km
tutti i campioni favorevoli
fino a 3/4 di campioni favorevoli
da 3/4 a 1/4 di campioni favorevoli
meno di 1/4 di campioni favorevoli
non valutabile - insufficienza di campionamento o zona limitrofa a quelle non balneabili per inquinamento, delimitate con provvedimento regionale

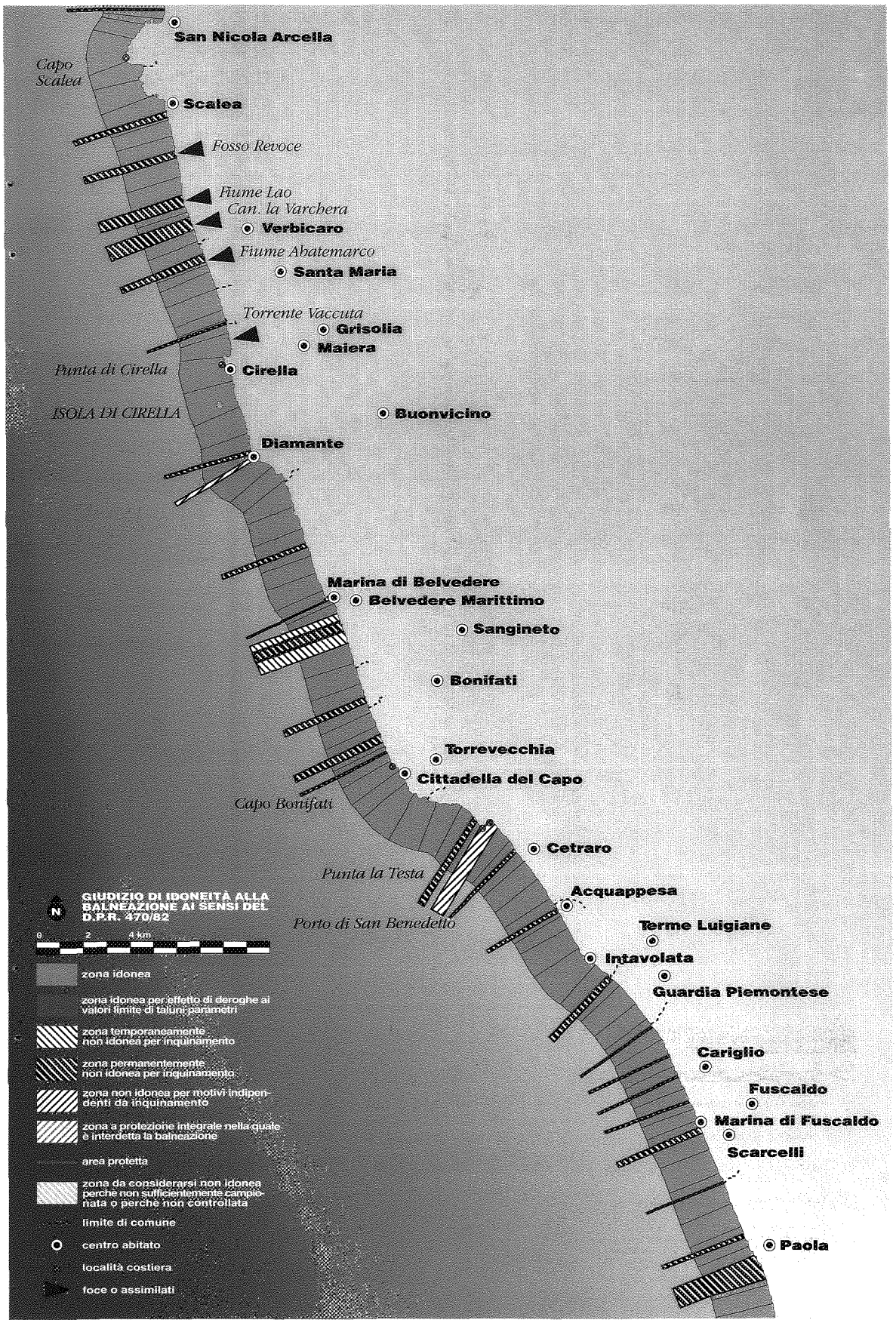
San Nicola Arcella
Capo Scalea
Scalea
Fosso Revoce
Fiume Lao
Can. la Varchera
Verbicaro
Fiume Abatemarco
Santa Maria
Torrente Vaccuta
Grisolia
Maiera
Punta di Cirella
Cirella
ISOLA DI CIRELLA
Buonvicino
Diamante
Marina di Belvedere
Belvedere Marittimo
Sangineto
Bonifati
Torrevecchia
Cittadella del Capo
Capo Bonifati
Cetraro
Punta la Testa
Acquappesa
Porto di San Benedetto
Terme Luigiane
Intavolata
Guardia Piemontese
Cariglio
Fuscaldo
Marina di Fuscaldo
Scarcelli
Paola
GIUDIZIO DI IDONEITÀ ALLA BALNEAZIONE AI SENSI DEL D.P.R. 470/82
N
0
2
4 km
zona idonea
zona idonea per effetto di deroghe ai valori limite di taluni parametri
zona temporaneamente non idonea per inquinamento
zona permanentemente non idonea per inquinamento
zona non idonea per motivi indipendenti da inquinamento
zona a protezione integrale nella quale è interdetta la balneazione
area protetta
zona da considerarsi non idonea perché non sufficientemente campionata o perché non controllata
limite di comune
centro abitato
località costiera
foce o assimilati

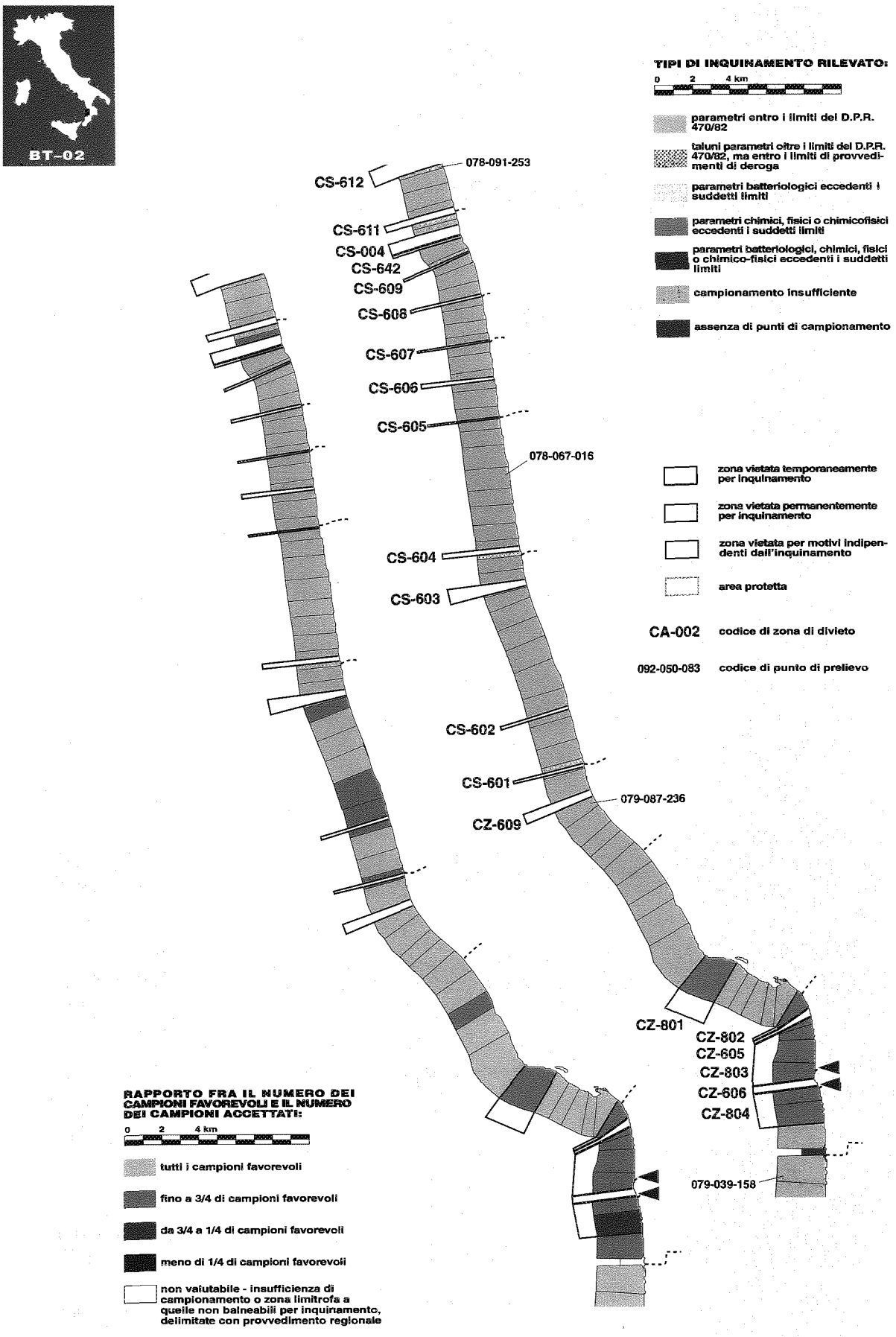
BT-02
TIPI DI INQUINAMENTO RILEVATO:
0 2 4 km
parametri entro i limiti del D.P.R. 470/82
taluni parametri oltre i limiti del D.P.R. 470/82, ma entro i limiti di provvedimenti di deroga
parametri batteriologici eccedenti i suddetti limiti
parametri chimici, fisici o chimicofisici eccedenti i suddetti limiti
parametri batteriologici, chimici, fisici o chimico-fisici eccedenti i suddetti limiti
campionamento insufficiente
assenza di punti di campionamento
zona vietata temporaneamente per inquinamento
zona vietata permanentemente per inquinamento
zona vietata per motivi indipendenti dall'inquinamento
area protetta
CA-002 codice di zona di divieto
092-050-083 codice di punto di prelievo
078-091-253
CS-612
CS-611
CS-004
CS-642
CS-609
CS-608
CS-607
CS-606
CS-605
078-067-016
CS-604
CS-603
CS-602
CS-601
079-087-236
CZ-609
CZ-801
CZ-802
CZ-605
CZ-803
CZ-606
CZ-804
079-039-158
RAPPORTO FRA IL NUMERO DEI CAMPIONI FAVOREVOLI E IL NUMERO DEI CAMPIONI ACCETTATI:
0 2 4 km
tutti i campioni favorevoli
fino a 3/4 di campioni favorevoli
da 3/4 a 1/4 di campioni favorevoli
meno di 1/4 di campioni favorevoli
non valutabile - insufficienza di campionamento o zona limitrofa a quelle non balneabili per inquinamento, delimitate con provvedimento regionale

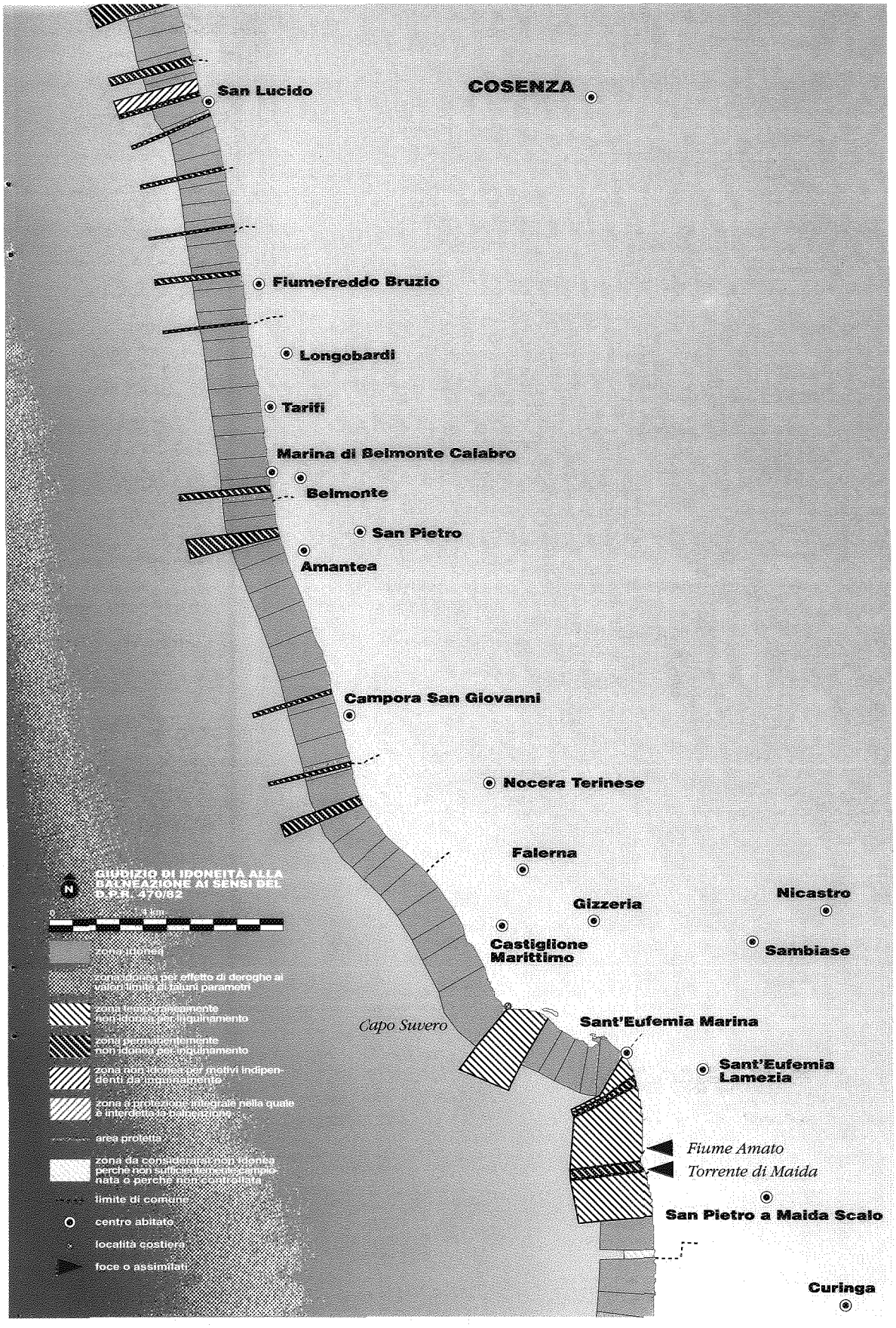
San Lucido
COSENZA
Fiumefreddo Bruzio
Longobardi
Tarifi
Marina di Belmonte Calabro
Belmonte
San Pietro
Amantea
Campora San Giovanni
Nocera Terinese
Falerna
Gizzeria
Nicastro
Castiglione Marittimo
Sambiase
Capo Suvero
Sant'Eufemia Marina
Sant'Eufemia Lamezia
Fiume Amato
Torrente di Maida
San Pietro a Maida Scalo
Curinga
GIUDIZIO DI IDONEITÀ ALLA BALNEAZIONE AI SENSI DEL D.P.R. 470/82
1 km
zona idonea
zona idonea per effetto di deroghe ai valori limite di taluni parametri
zona temporaneamente non idonea per inquinamento
zona permanentemente non idonea per inquinamento
zona non idonea per motivi indipendenti da inquinamento
zona a protezione integrale nella quale è interdetta la balneazione
area protetta
zona da considerarsi non idonea perché non sufficientemente campionata o perché non controllata
limite di comune
centro abitato
località costiera
foce o assimilati

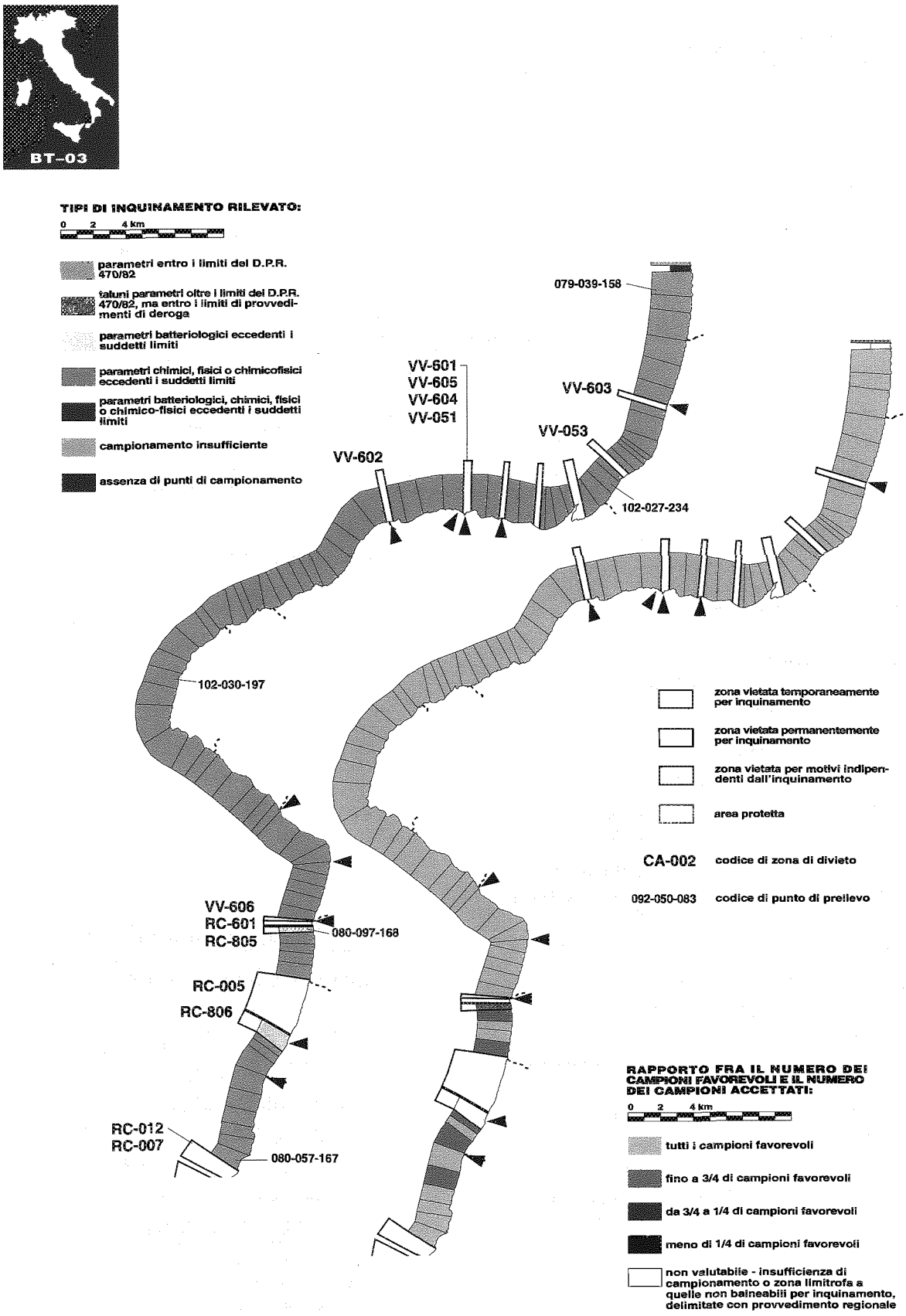
BT-03
TIPI DI INQUINAMENTO RILEVATO:
0 2 4 km
parametri entro i limiti del D.P.R. 470/82
taluni parametri oltre i limiti del D.P.R. 470/82, ma entro i limiti di provvedimenti di deroga
parametri batteriologici eccedenti i suddetti limiti
parametri chimici, fisici o chimicofisici eccedenti i suddetti limiti
parametri batteriologici, chimici, fisici o chimico-fisici eccedenti i suddetti limiti
campionamento insufficiente
assenza di punti di campionamento
079-039-158
VV-601
VV-605
VV-604
VV-051
VV-603
VV-053
VV-602
102-027-234
102-030-197
VV-606
RC-601
RC-805
080-097-168
RC-005
RC-806
RC-012
RC-007
080-057-167
zona vietata temporaneamente per inquinamento
zona vietata permanentemente per inquinamento
zona vietata per motivi indipendenti dall'inquinamento
area protetta
CA-002 codice di zona di divieto
092-050-083 codice di punto di prelievo
RAPPORTO FRA IL NUMERO DEI CAMPIONI FAVOREVOLI E IL NUMERO DEI CAMPIONI ACCETTATI:
0 2 4 km
tutti i campioni favorevoli
fino a 3/4 di campioni favorevoli
da 3/4 a 1/4 di campioni favorevoli
meno di 1/4 di campioni favorevoli
non valutabile - insufficienza di campionamento o zona limitrofa a quelle non balneabili per inquinamento, delimitate con provvedimento regionale

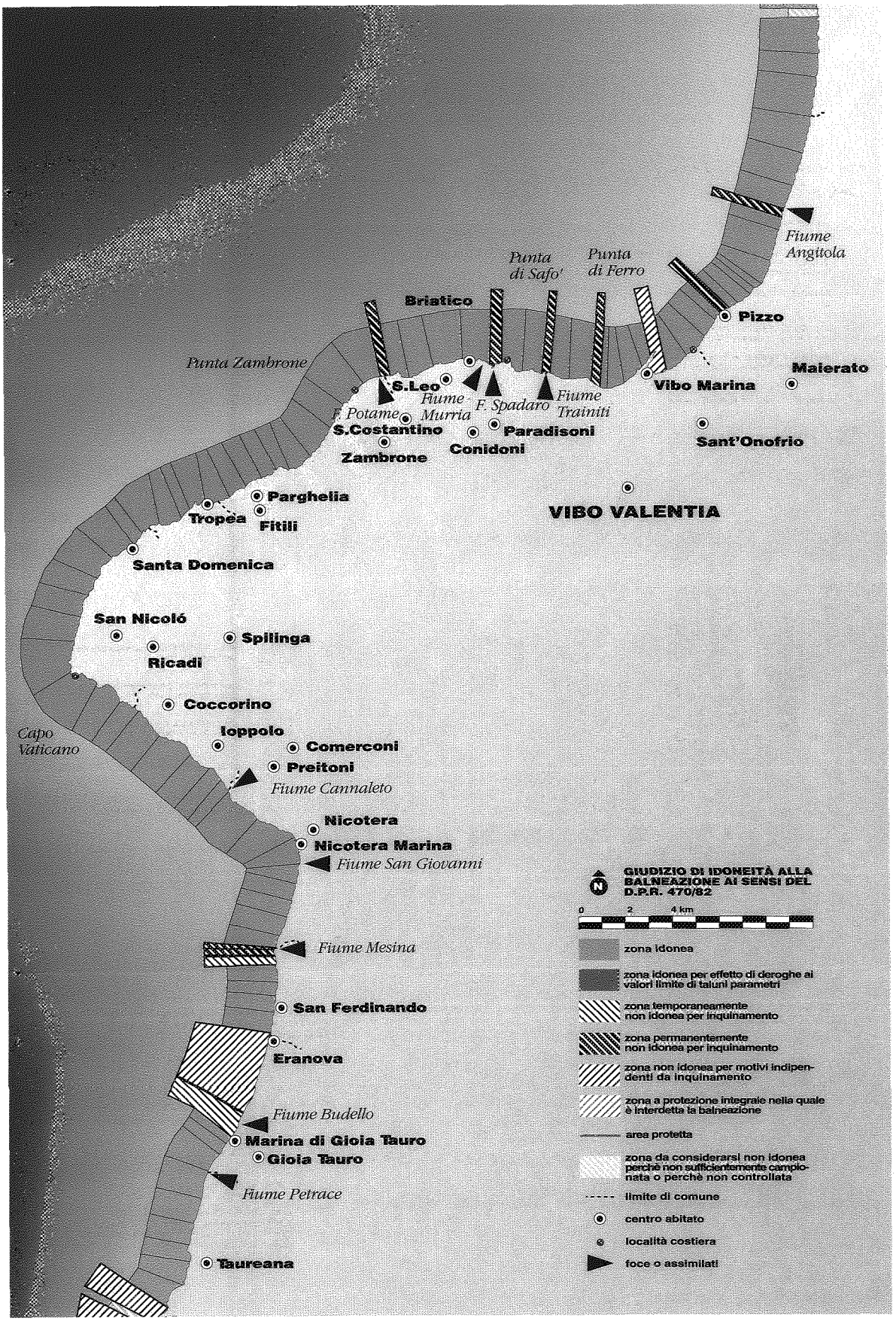
Fiume Angitola
Punta di Safo'
Punta di Ferro
Briatico
Pizzo
Punta Zambrone
S.Leo
Fiume Murria
F. Spadaro
Fiume Trainiti
Vibo Marina
Maierato
F. Potame
S.Costantino
Paradisoni
Sant'Onofrio
Zambrone
Conidoni
Parghelia
VIBO VALENTIA
Tropea
Fitili
Santa Domenica
San Nicoló
Spilinga
Ricadi
Coccorino
Capo Vaticano
Ioppolo
Comerconi
Preitoni
Fiume Cannaleto
Nicotera
Nicotera Marina
Fiume San Giovanni
Fiume Mesina
San Ferdinando
Eranova
Fiume Budello
Marina di Gioia Tauro
Gioia Tauro
Fiume Petrace
Taureana
GIUDIZIO DI IDONEITÀ ALLA BALNEAZIONE AI SENSI DEL D.P.R. 470/82
0 2 4 km
zona idonea
zona idonea per effetto di deroghe ai valori limite di taluni parametri
zona temporaneamente non idonea per inquinamento
zona permanentemente non idonea per inquinamento
zona non idonea per motivi indipendenti da inquinamento
zona a protezione integrale nella quale è interdetta la balneazione
area protetta
zona da considerarsi non idonea perchè non sufficientemente campionata o perchè non controllata
limite di comune
centro abitato
località costiera
foce o assimilati


BT-04

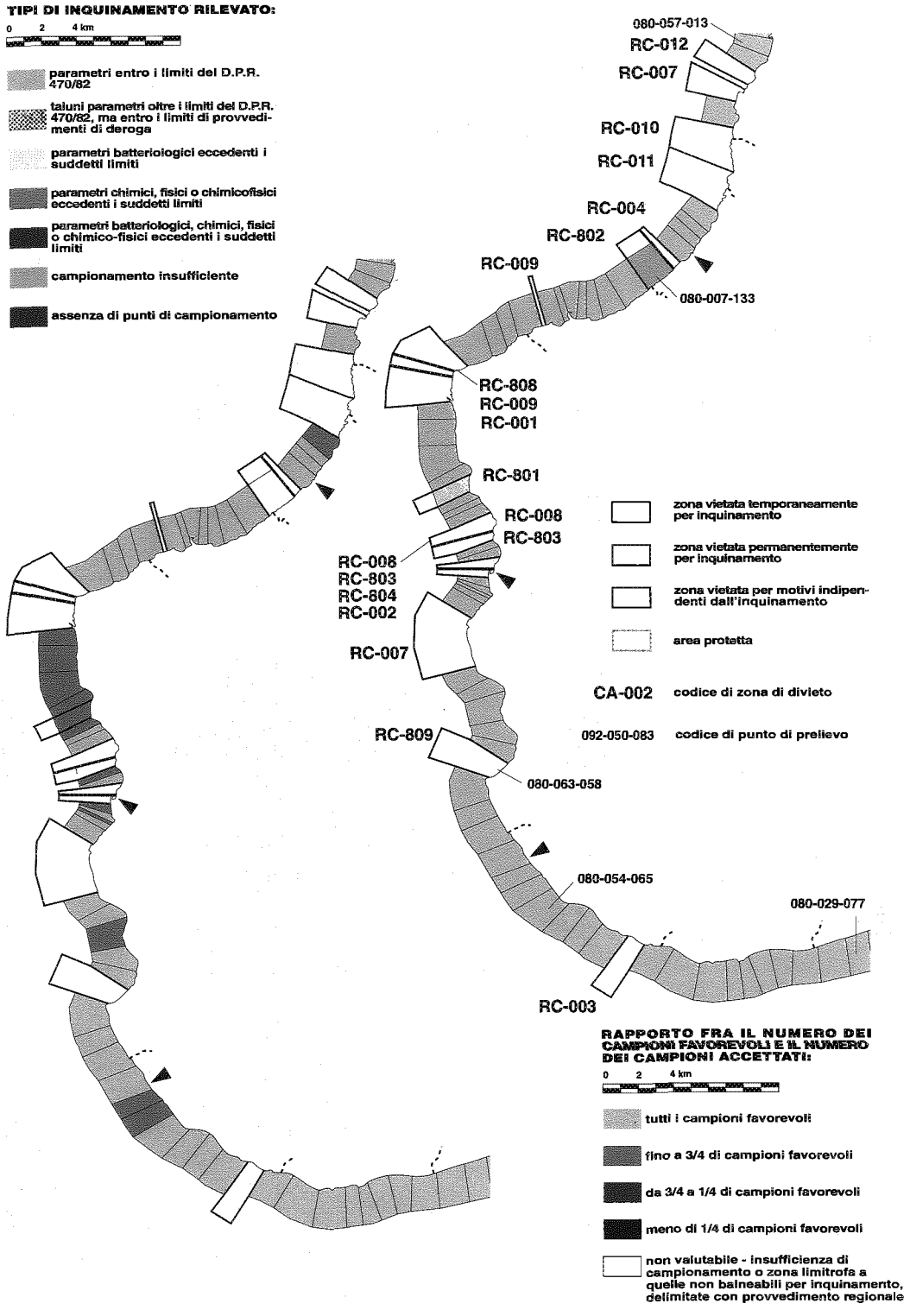
TIPI DI INQUINAMENTO RILEVATO:
0 2 4 km
parametri entro i limiti del D.P.R. 470/82
taluni parametri oltre i limiti del D.P.R. 470/82, ma entro i limiti di provvedimenti di deroga
parametri batteriologici eccedenti i suddetti limiti
parametri chimici, fisici o chimicofisici eccedenti i suddetti limiti
parametri batteriologici, chimici, fisici o chimico-fisici eccedenti i suddetti limiti
campionamento insufficiente
assenza di punti di campionamento
080-057-013
RC-012
RC-007
RC-010
RC-011
RC-004
RC-802
RC-009
080-007-133
RC-808
RC-009
RC-001
RC-801
RC-008
RC-803
RC-008
RC-803
RC-804
RC-002
RC-007
RC-809
080-063-058
080-054-065
080-029-077
RC-003
zona vietata temporaneamente per inquinamento
zona vietata permanentemente per inquinamento
zona vietata per motivi indipendenti dall'inquinamento
area protetta
CA-002 codice di zona di divieto
092-050-083 codice di punto di prelievo
RAPPORTO FRA IL NUMERO DEI CAMPIONI FAVOREVOLI E IL NUMERO DEI CAMPIONI ACCETTATI:
0 2 4 km
tutti i campioni favorevoli
fino a 3/4 di campioni favorevoli
da 3/4 a 1/4 di campioni favorevoli
meno di 1/4 di campioni favorevoli
non valutabile - insufficienza di campionamento o zona limitrofa a quelle non balneabili per inquinamento, delimitate con provvedimento regionale

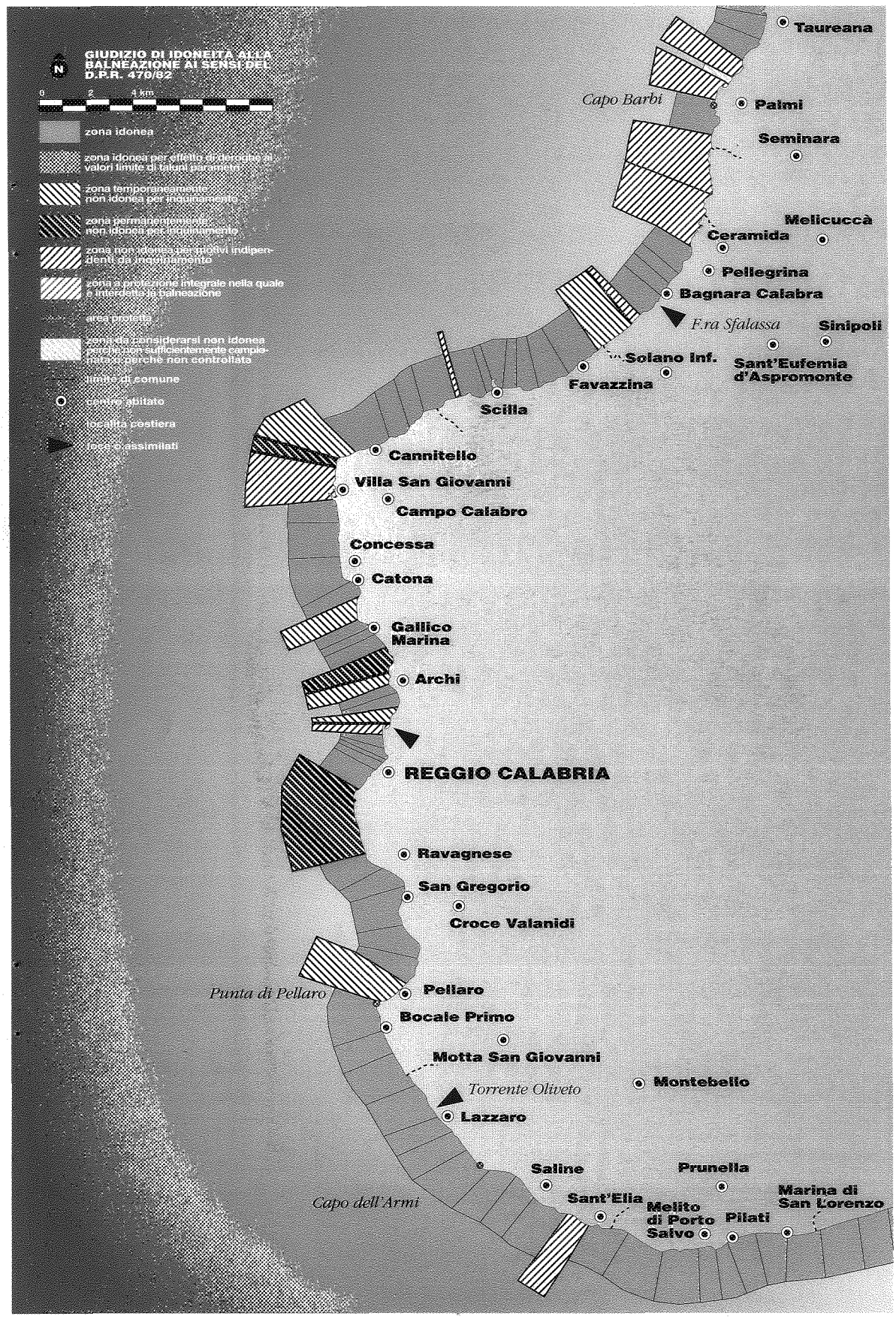
GIUDIZIO DI IDONEITÀ ALLA BALNEAZIONE AI SENSI DEL D.P.R. 470/82
0
2
4 km
zona idonea
zona idonea per effetto di deroga ai valori limite di taluni parametri
zona temporaneamente non idonea per inquinamento
zona permanentemente non idonea per inquinamento
zona non idonea per motivi indipendenti da inquinamento
zona a protezione integrale nella quale è interdetta la balneazione
area protetta
zona da considerarsi non idonea perché non sufficientemente campionata perché non controllata
limite di comune
centro abitato
località costiera
fiumi o assimilati
Taureana
Capo Barbi
Palmi
Seminara
Melicuccà
Ceramida
Pellegrina
Bagnara Calabra
F.ra Sfalassa
Sinipoli
Solano Inf.
Sant'Eufemia d'Aspromonte
Favazzina
Scilla
Cannitello
Villa San Giovanni
Campo Calabro
Concessa
Catona
Gallico Marina
Archi
REGGIO CALABRIA
Ravagnese
San Gregorio
Croce Valanidi
Punta di Pellaro
Pellaro
Bocale Primo
Motta San Giovanni
Montebello
Torrente Oliveto
Lazzaro
Saline
Prunella
Capo dell'Armi
Sant'Elia
Melito di Porto Salvo
Pilati
Marina di San Lorenzo

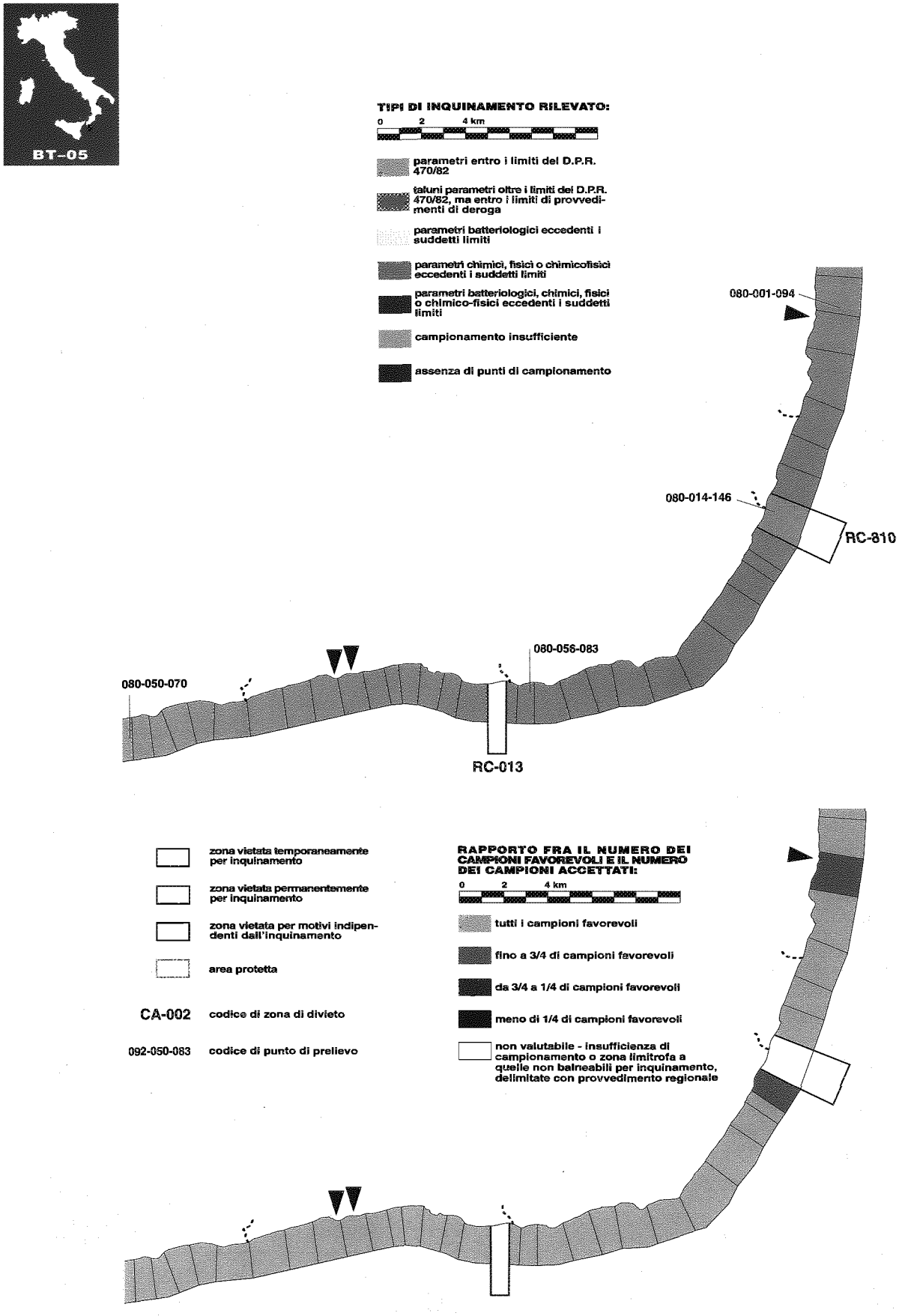
BT-05
TIPI DI INQUINAMENTO RILEVATO:
0 2 4 km
parametri entro i limiti del D.P.R. 470/82
taluni parametri oltre i limiti del D.P.R. 470/82, ma entro i limiti di provvedimenti di deroga
parametri batteriologici eccedenti i suddetti limiti
parametri chimici, fisici o chimicofisici eccedenti i suddetti limiti
parametri batteriologici, chimici, fisici o chimico-fisici eccedenti i suddetti limiti
campionamento insufficiente
assenza di punti di campionamento
080-001-094
080-014-146
RC-810
080-056-083
080-050-070
RC-013
zona vietata temporaneamente per inquinamento
zona vietata permanentemente per inquinamento
zona vietata per motivi indipendenti dall'inquinamento
area protetta
CA-002 codice di zona di divieto
092-050-083 codice di punto di prelievo
RAPPORTO FRA IL NUMERO DEI CAMPIONI FAVOREVOLI E IL NUMERO DEI CAMPIONI ACCETTATI:
0 2 4 km
tutti i campioni favorevoli
fino a 3/4 di campioni favorevoli
da 3/4 a 1/4 di campioni favorevoli
meno di 1/4 di campioni favorevoli
non valutabile - insufficienza di campionamento o zona limitrofa a quelle non balneabili per inquinamento, delimitate con provvedimento regionale

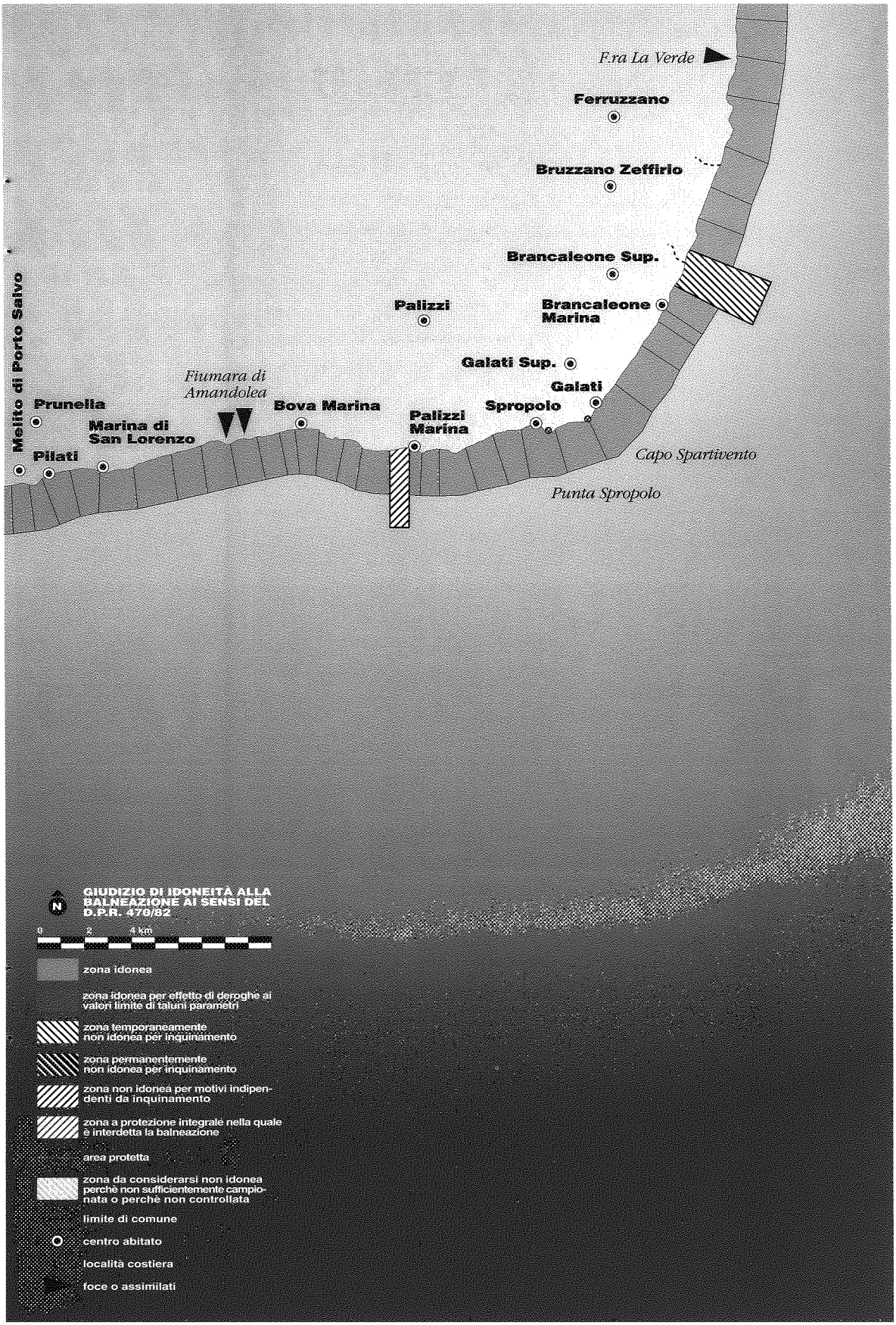
F.ra La Verde
Ferruzzano
Bruzzano Zeffirio
Brancaleone Sup.
Brancaleone Marina
Palizzi
Galati Sup.
Galati
Spropolo
Palizzi Marina
Bova Marina
Fiumara di Amandolea
Prunella
Marina di San Lorenzo
Pilati
Melito di Porto Salvo
Capo Spartivento
Punta Spropolo
GIUDIZIO DI IDONEITÀ ALLA BALNEAZIONE AI SENSI DEL D.P.R. 470/82
0 2 4 km
zona idonea
zona idonea per effetto di deroghe ai valori limite di taluni parametri
zona temporaneamente non idonea per inquinamento
zona permanentemente non idonea per inquinamento
zona non idonea per motivi indipendenti da inquinamento
zona a protezione integrale nella quale è interdetta la balneazione
area protetta
zona da considerarsi non idonea perchè non sufficientemente campionata o perchè non controllata
limite di comune
centro abitato
località costiera
foce o assimilati

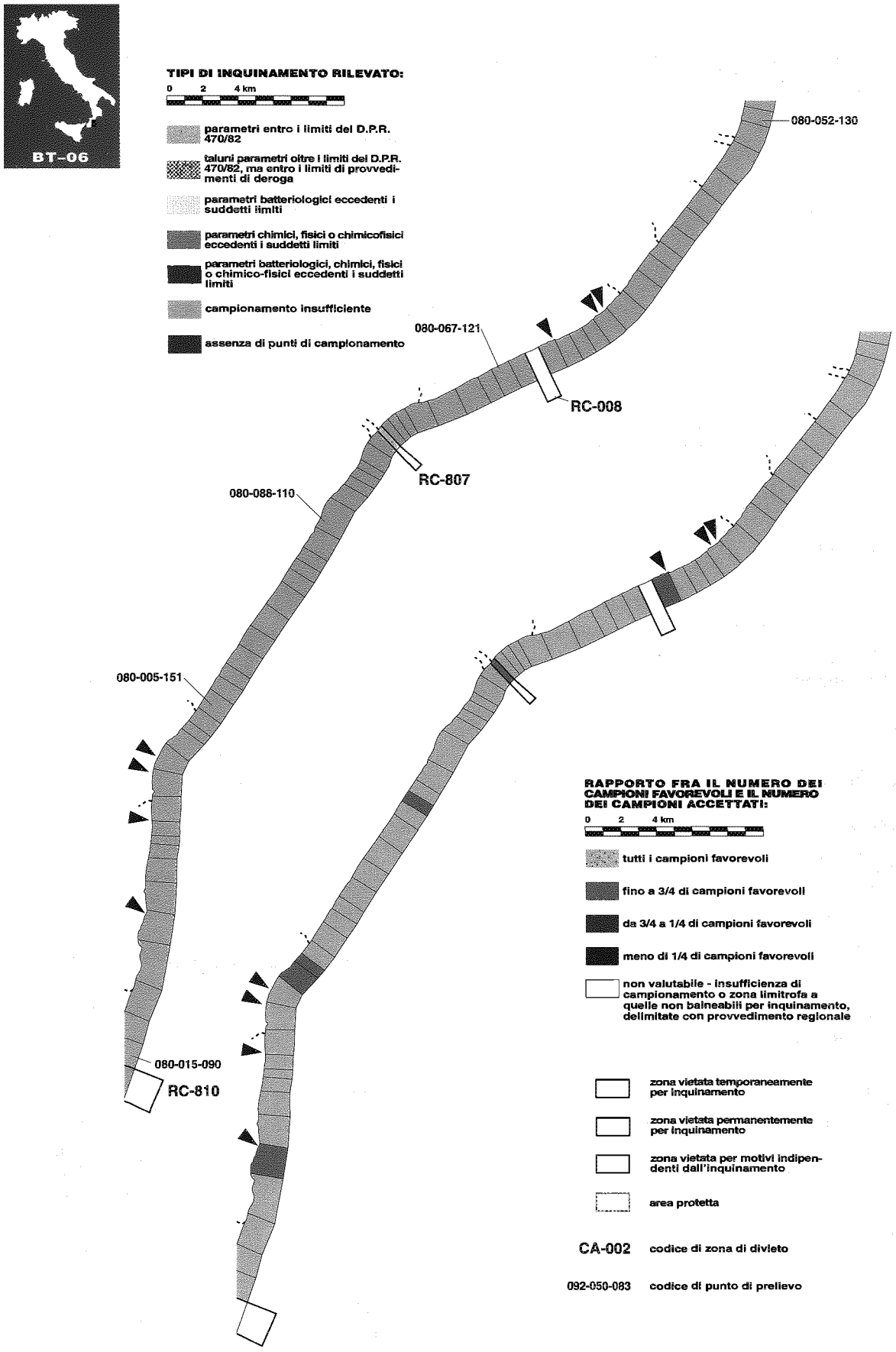
BT-06
TIPI DI INQUINAMENTO RILEVATO:
0 2 4 km
parametri entro i limiti del D.P.R. 470/82
taluni parametri oltre i limiti del D.P.R. 470/82, ma entro i limiti di provvedimenti di deroga
parametri batteriologici eccedenti i suddetti limiti
parametri chimici, fisici o chimicofisici eccedenti i suddetti limiti
parametri batteriologici, chimici, fisici o chimico-fisici eccedenti i suddetti limiti
campionamento insufficiente
assenza di punti di campionamento
080-052-130
080-067-121
RC-008
RC-807
080-088-110
080-005-151
080-015-090
RC-810
RAPPORTO FRA IL NUMERO DEI CAMPIONI FAVOREVOLI E IL NUMERO DEI CAMPIONI ACCETTATI:
0 2 4 km
tutti i campioni favorevoli
fino a 3/4 di campioni favorevoli
da 3/4 a 1/4 di campioni favorevoli
meno di 1/4 di campioni favorevoli
non valutabile - insufficienza di campionamento o zona limitrofa a quelle non balneabili per inquinamento, delimitate con provvedimento regionale
zona vietata temporaneamente per inquinamento
zona vietata permanentemente per inquinamento
zona vietata per motivi indipendenti dall'inquinamento
area protetta
CA-002 codice di zona di divieto
092-050-083 codice di punto di prelievo

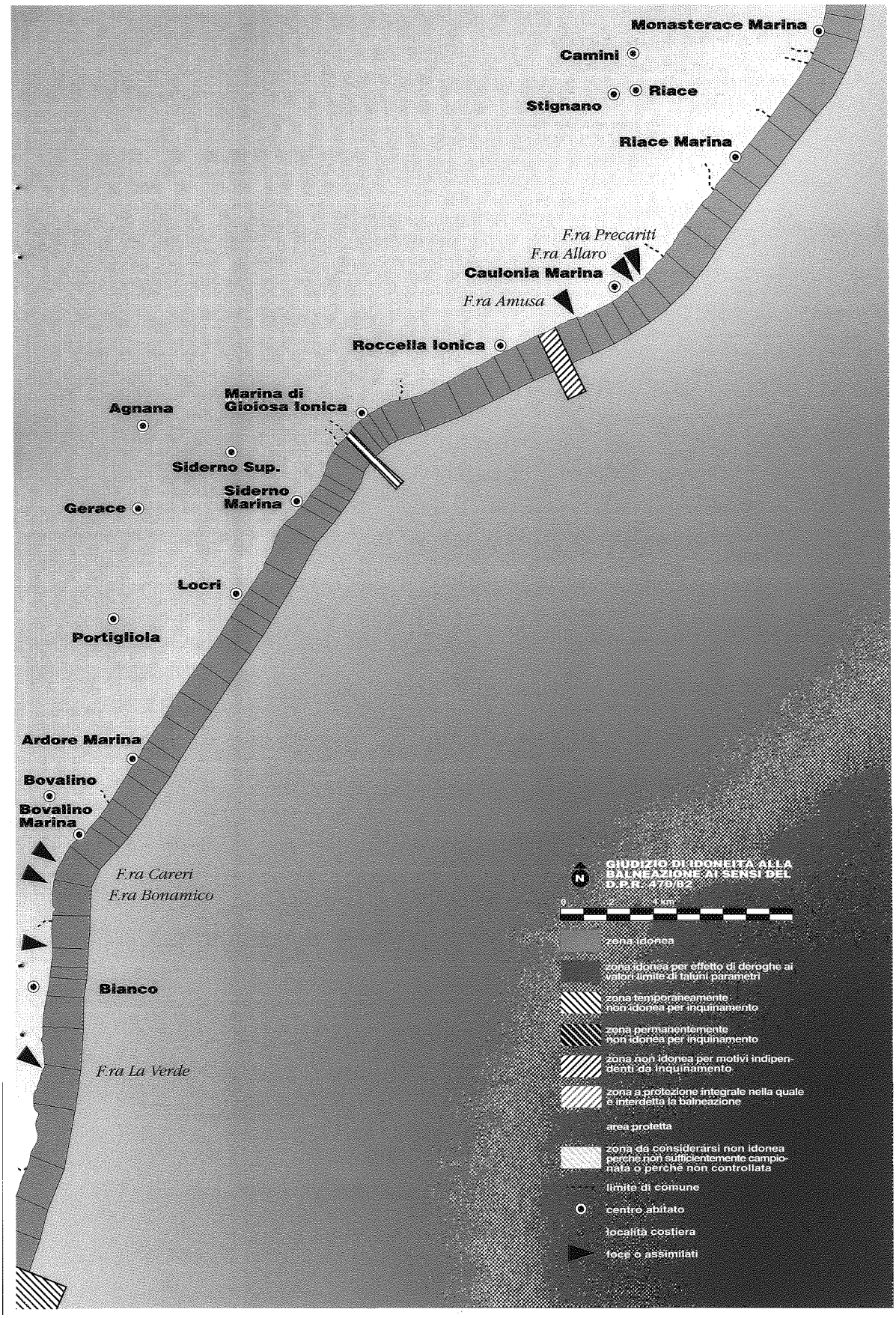
Monasterace Marina
Camini
Riace
Stignano
Riace Marina
F.ra Precariti
F.ra Allaro
Caulonia Marina
F.ra Amusa
Roccella Ionica
Marina di Gioiosa Ionica
Agnana
Siderno Sup.
Siderno Marina
Gerace
Locri
Portigliola
Ardore Marina
Bovalino
Bovalino Marina
F.ra Careri
F.ra Bonamico
Bianco
F.ra La Verde
GIUDIZIO DI IDONEITÀ ALLA BALNEAZIONE AI SENSI DEL D.P.R. 470/82
0
2
4 km
zona idonea
zona idonea per effetto di deroghe ai valori limite di taluni parametri
zona temporaneamente non idonea per inquinamento
zona permanentemente non idonea per inquinamento
zona non idonea per motivi indipendenti da inquinamento
zona a protezione integrale nella quale è interdetta la balneazione
area protetta
zona da considerarsi non idonea perché non sufficientemente campionata o perché non controllata
limite di comune
centro abitato
località costiera
foce o assimilati

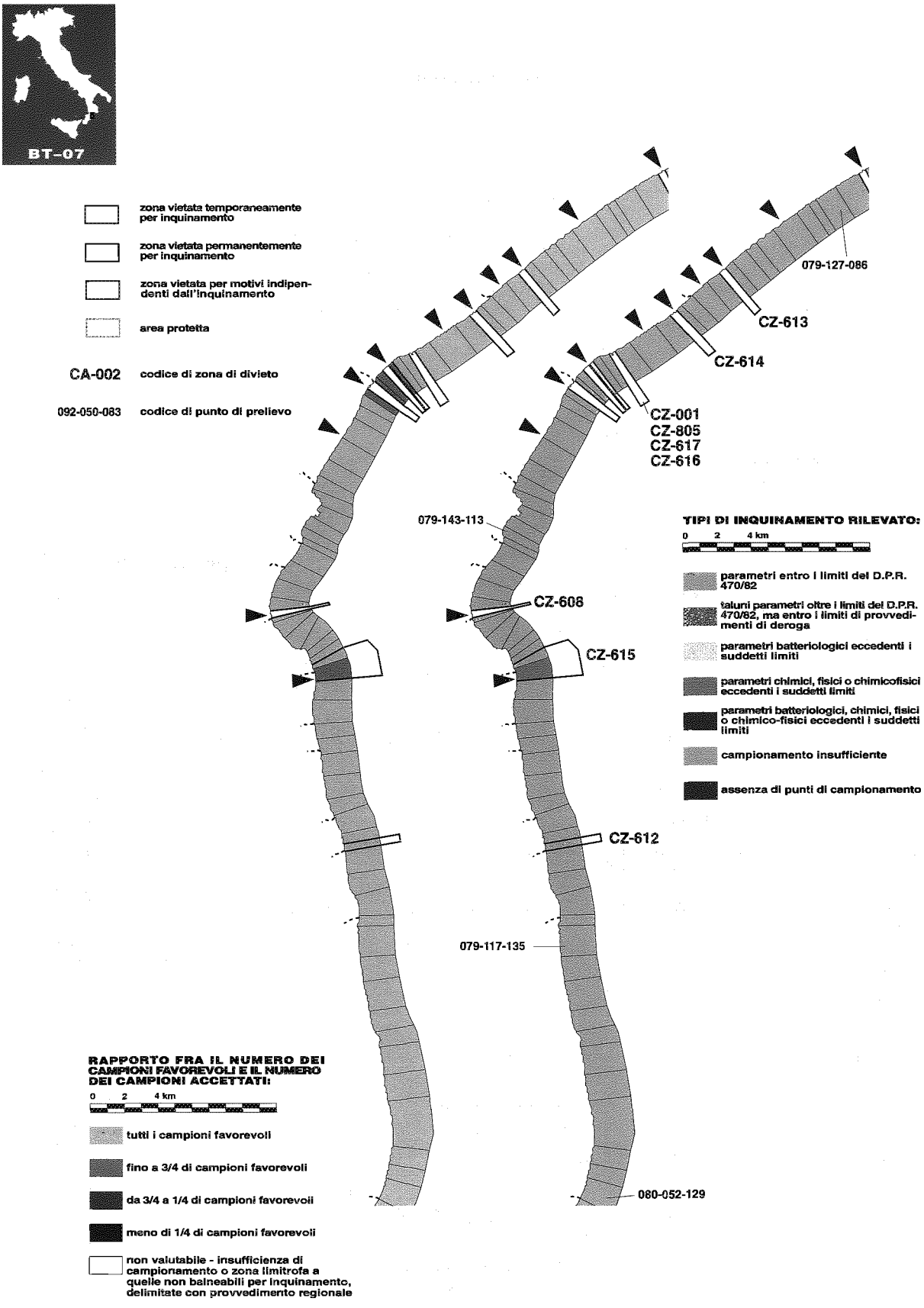
BT-07
zona vietata temporaneamente per inquinamento
zona vietata permanentemente per inquinamento
zona vietata per motivi indipendenti dall'inquinamento
area protetta
CA-002 codice di zona di divieto
092-050-083 codice di punto di prelievo
079-127-086
CZ-613
CZ-614
CZ-001
CZ-805
CZ-617
CZ-616
079-143-113
CZ-608
CZ-615
CZ-612
079-117-135
080-052-129
TIPI DI INQUINAMENTO RILEVATO:
0 2 4 km
parametri entro i limiti del D.P.R. 470/82
taluni parametri oltre i limiti del D.P.R. 470/82, ma entro i limiti di provvedimenti di deroga
parametri batteriologici eccedenti i suddetti limiti
parametri chimici, fisici o chimicofisici eccedenti i suddetti limiti
parametri batteriologici, chimici, fisici o chimico-fisici eccedenti i suddetti limiti
campionamento insufficiente
assenza di punti di campionamento
RAPPORTO FRA IL NUMERO DEI CAMPIONI FAVOREVOLI E IL NUMERO DEI CAMPIONI ACCETTATI:
0 2 4 km
tutti i campioni favorevoli
fino a 3/4 di campioni favorevoli
da 3/4 a 1/4 di campioni favorevoli
meno di 1/4 di campioni favorevoli
non valutabile - insufficienza di campionamento o zona limitrofa a quelle non balneabili per inquinamento, delimitate con provvedimento regionale

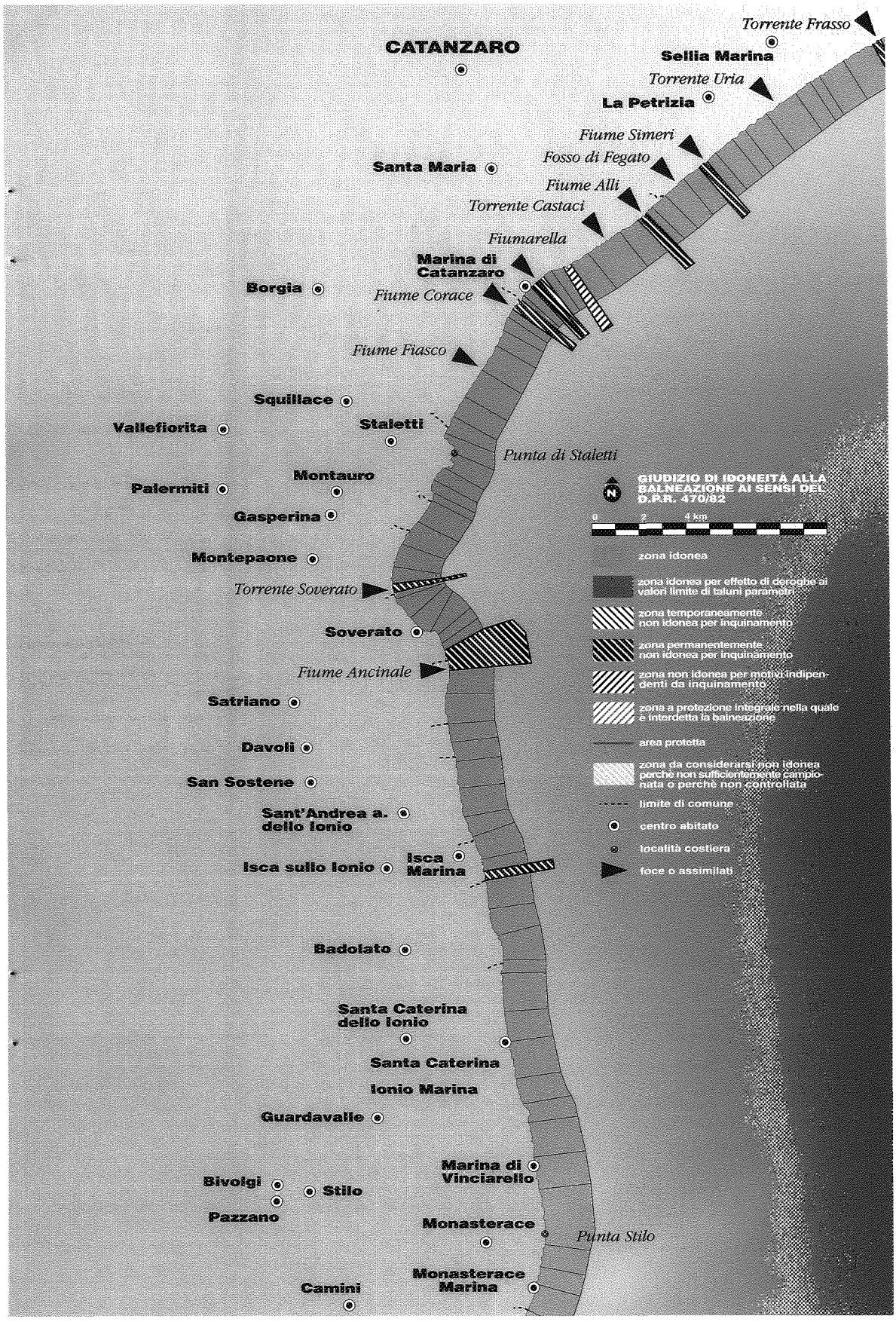
Torrente Frasso
CATANZARO
Sellia Marina
Torrente Uria
La Petrizia
Fiume Simeri
Fosso di Fegato
Santa Maria
Fiume Alli
Torrente Castaci
Fiumarella
Marina di Catanzaro
Borgia
Fiume Corace
Fiume Fiasco
Squillace
Vallefiorita
Staletti
Punta di Staletti
Montauro
Palermiti
Gasperina
Montepaone
Torrente Soverato
Soverato
Fiume Ancinale
Satriano
Davoli
San Sostene
Sant'Andrea a. dello Ionio
Isca sullo Ionio
Isca Marina
Badolato
Santa Caterina dello Ionio
Santa Caterina
Ionio Marina
Guardavalle
Marina di Vinciarello
Bivolgi
Stilo
Pazzano
Monasterace
Punta Stilo
Monasterace Marina
Camini
GIUDIZIO DI IDONEITÀ ALLA BALNEAZIONE AI SENSI DEL D.P.R. 470/82
0
2
4 km
zona idonea
zona idonea per effetto di deroghe ai valori limite di taluni parametri
zona temporaneamente non idonea per inquinamento
zona permanentemente non idonea per inquinamento
zona non idonea per motivi indipendenti da inquinamento
zona a protezione integrale nella quale è interdetta la balneazione
area protetta
zona da considerarsi non idonea perchè non sufficientemente campionata o perchè non controllata
limite di comune
centro abitato
località costiera
foce o assimilati



TIPI DI INQUINAMENTO RILEVATO:

0 2 4 km

- parametri entro i limiti del D.P.R. 470/82
- taluni parametri oltre i limiti del D.P.R. 470/82, ma entro i limiti di provvedimenti di deroga
- parametri batteriologici eccedenti i suddetti limiti
- parametri chimici, fisici o chimicofisici eccedenti i suddetti limiti
- parametri batteriologici, chimici, fisici o chimico-fisici eccedenti i suddetti limiti
- campionamento insufficiente
- assenza di punti di campionamento

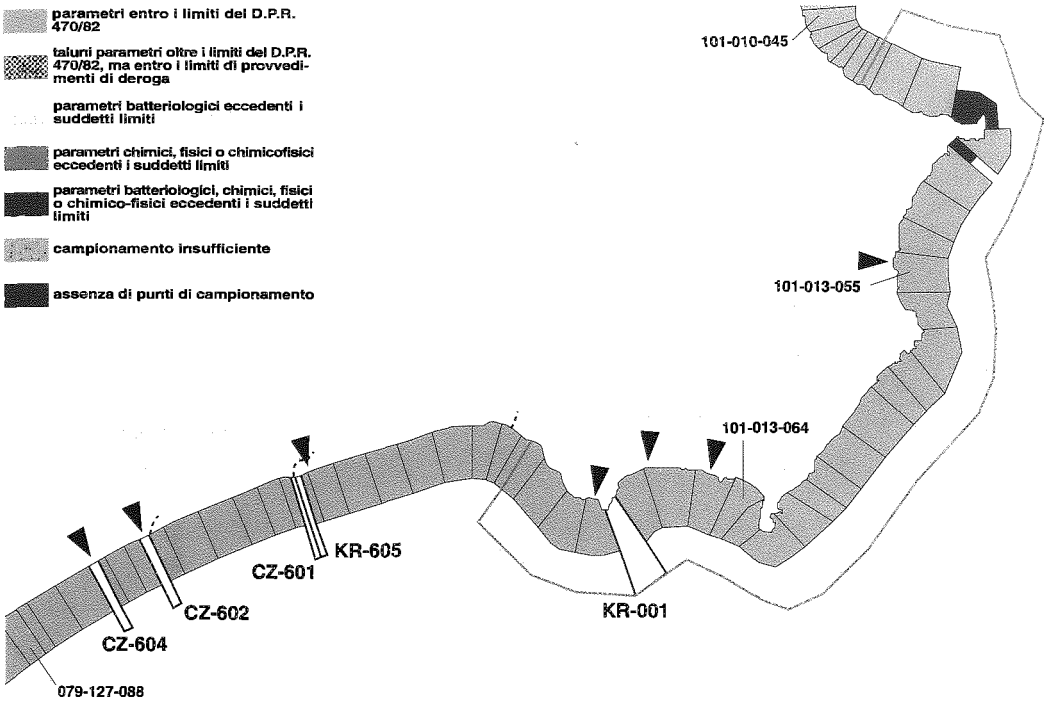

RAPPORTO FRA IL NUMERO DEI CAMPIONI FAVOREVOLI E IL NUMERO DEI CAMPIONI ACCETTATI:

0 2 4 km

- tutti i campioni favorevoli
- fino a 3/4 di campioni favorevoli
- da 3/4 a 1/4 di campioni favorevoli
- meno di 1/4 di campioni favorevoli
- non valutabile - insufficienza di campionamento o zona limitrofa a quelle non balneabili per inquinamento, delimitate con provvedimento regionale

- zona vietata temporaneamente per inquinamento
- zona vietata permanentemente per inquinamento
- zona vietata per motivi indipendenti dall'inquinamento
- area protetta

CA-002 codice di zona di divieto

092-050-083 codice di punto di prelievo

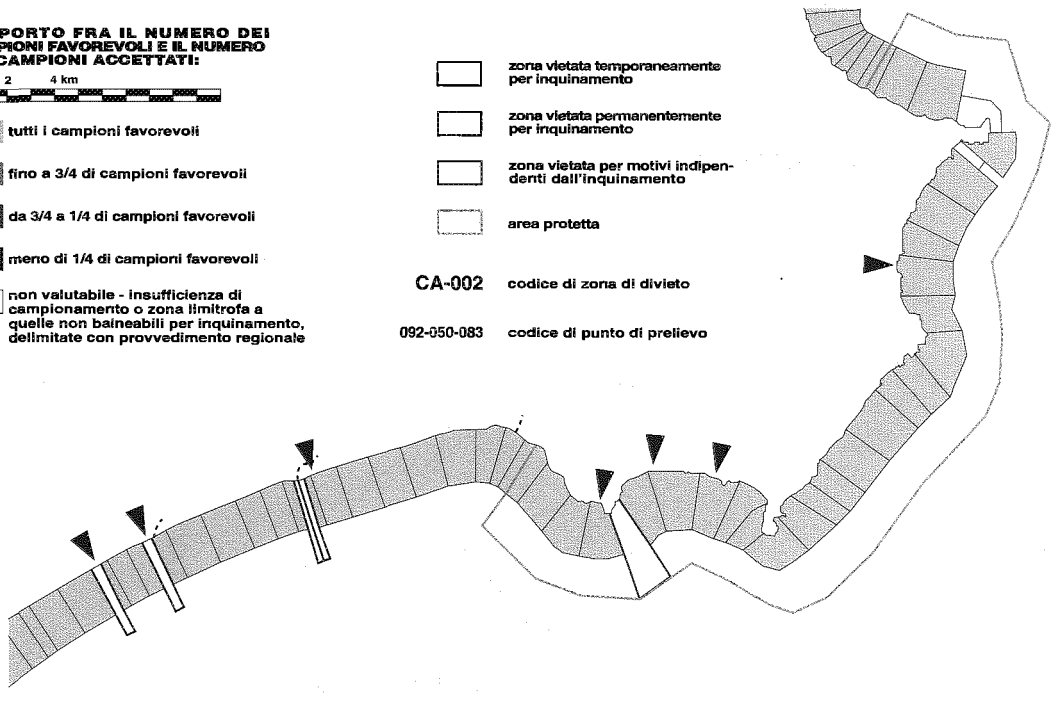

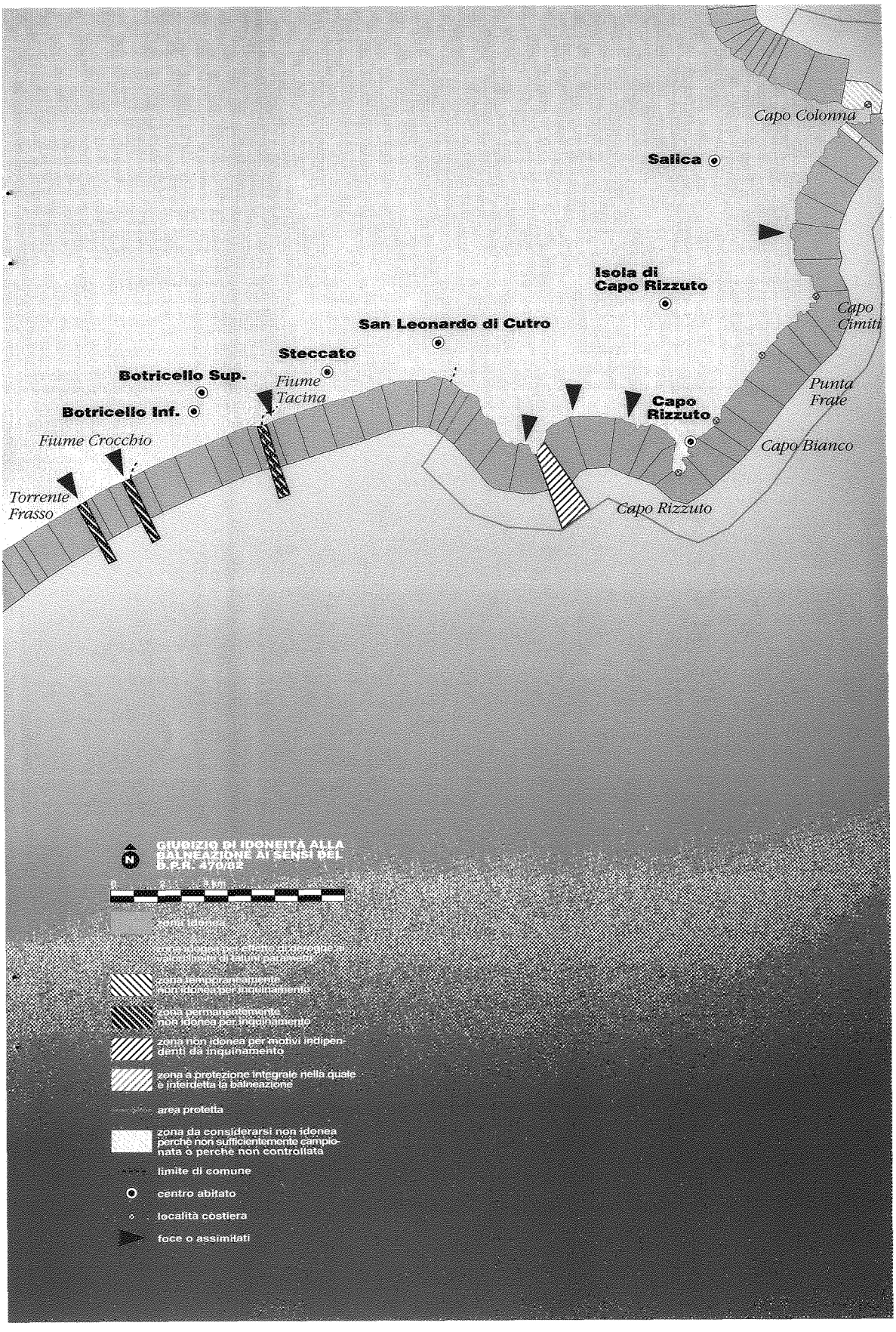
Capo Colonna
Salica
Isola di Capo Rizzuto
Capo Cimiti
San Leonardo di Cutro
Steccato
Botricello Sup.
Fiume Tacina
Botricello Inf.
Capo Rizzuto
Punta Frate
Fiume Crocchio
Capo Bianco
Torrente Frasso
Capo Rizzuto
GIUDIZIO DI IDONEITÀ ALLA BALNEAZIONE AI SENSI DEL D.P.R. 470/82
0 2 5 km
zona idonea
zona idonea per effetto di deroghe ai valori limite di taluni parametri
zona temporaneamente non idonea per inquinamento
zona permanentemente non idonea per inquinamento
zona non idonea per motivi indipendenti da inquinamento
zona a protezione integrale nella quale è interdetta la balneazione
area protetta
zona da considerarsi non idonea perchè non sufficientemente campionata o perchè non controllata
limite di comune
centro abitato
località costiera
foce o assimilati

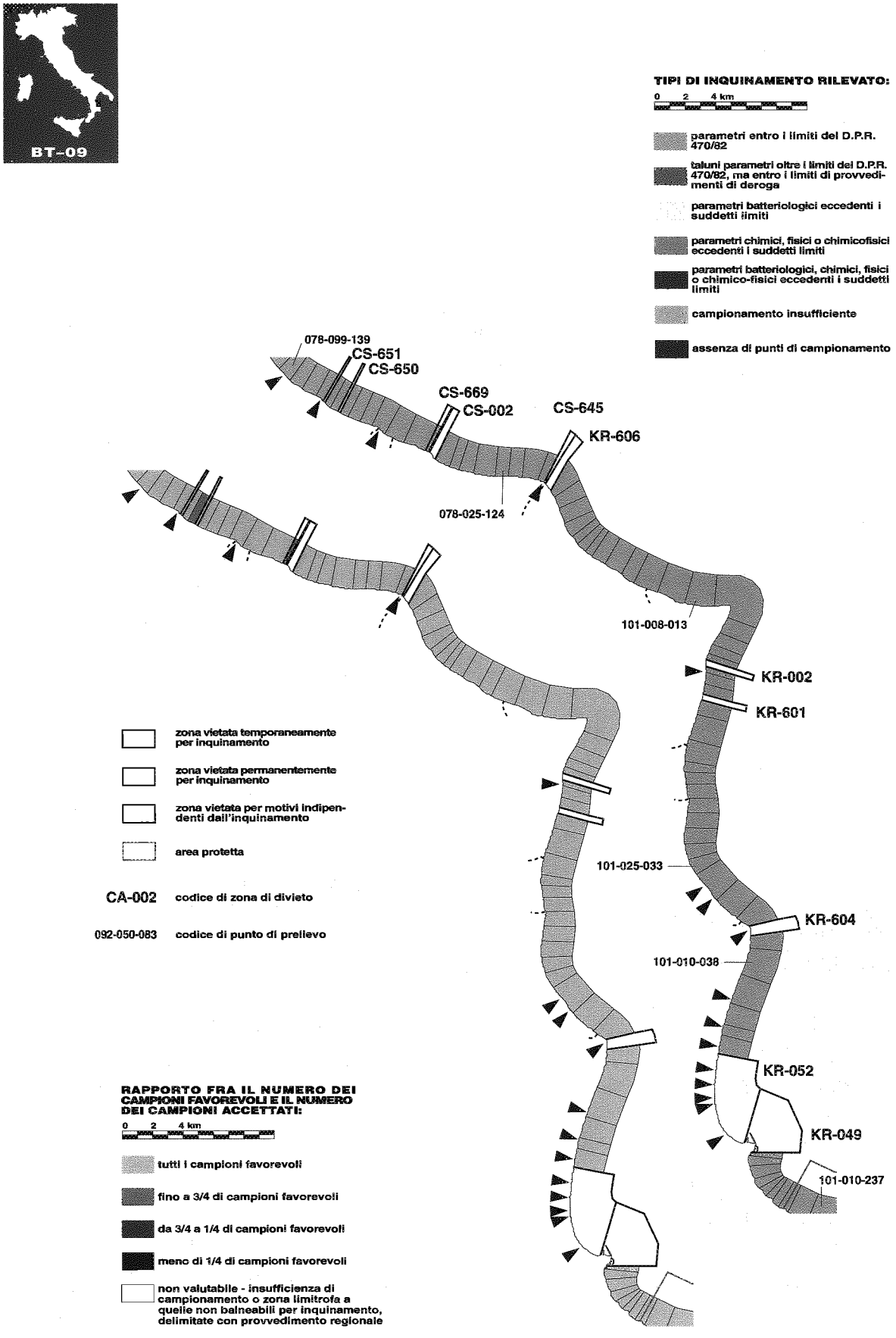
BT-09
TIPI DI INQUINAMENTO RILEVATO:
0 2 4 km
parametri entro i limiti del D.P.R. 470/82
taluni parametri oltre i limiti del D.P.R. 470/82, ma entro i limiti di provvedimenti di deroga
parametri batteriologici eccedenti i suddetti limiti
parametri chimici, fisici o chimicofisici eccedenti i suddetti limiti
parametri batteriologici, chimici, fisici o chimico-fisici eccedenti i suddetti limiti
campionamento insufficiente
assenza di punti di campionamento
078-099-139
CS-651
CS-650
CS-669
CS-002
CS-645
KR-606
078-025-124
101-008-013
KR-002
KR-601
101-025-033
KR-604
101-010-038
KR-052
KR-049
101-010-237
zona vietata temporaneamente per inquinamento
zona vietata permanentemente per inquinamento
zona vietata per motivi indipendenti dall'inquinamento
area protetta
CA-002 codice di zona di divieto
092-050-083 codice di punto di prelievo
RAPPORTO FRA IL NUMERO DEI CAMPIONI FAVOREVOLI E IL NUMERO DEI CAMPIONI ACCETTATI:
0 2 4 km
tutti i campioni favorevoli
fino a 3/4 di campioni favorevoli
da 3/4 a 1/4 di campioni favorevoli
meno di 1/4 di campioni favorevoli
non valutabile - insufficienza di campionamento o zona limitrofa a quelle non balneabili per inquinamento, delimitate con provvedimento regionale

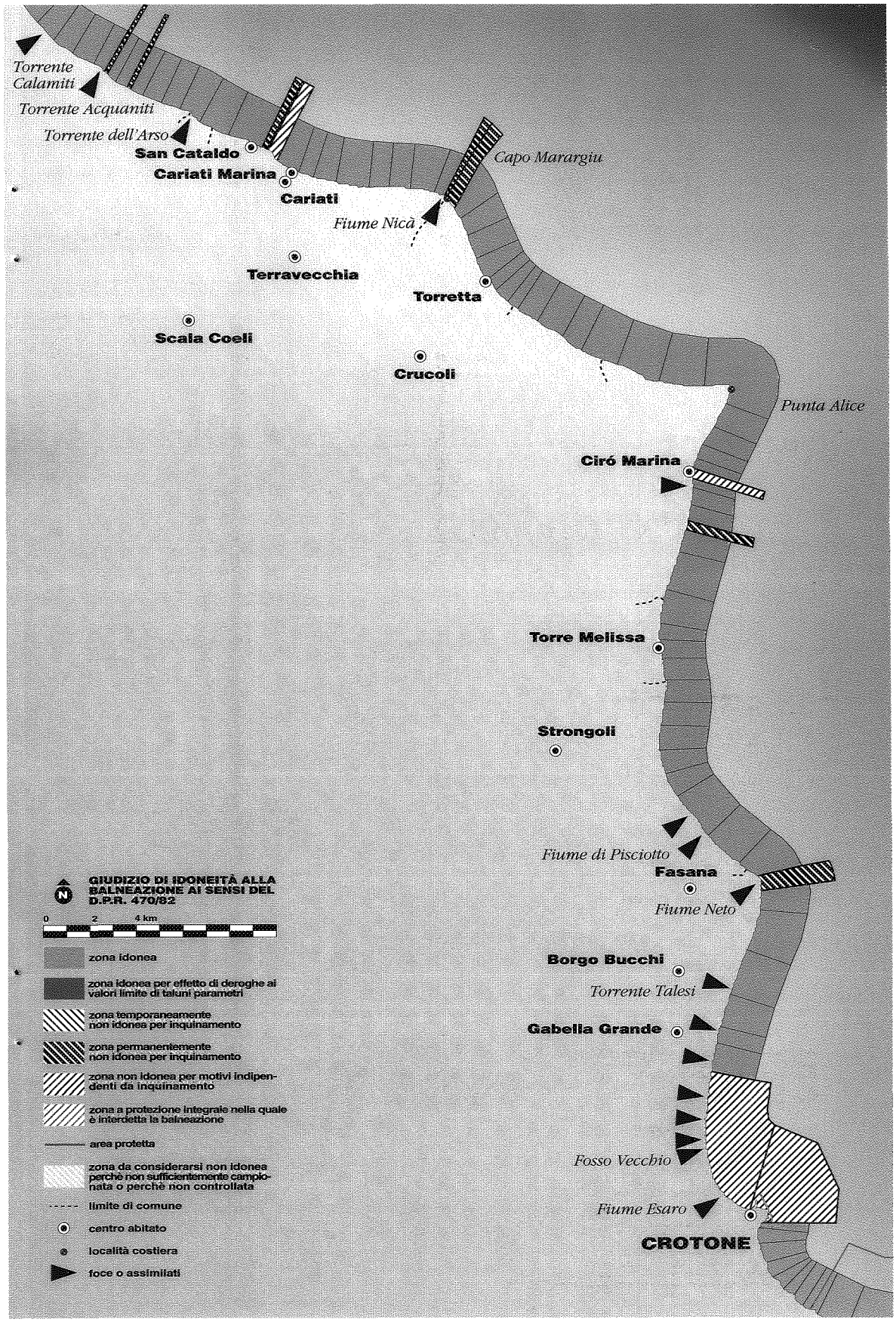
Torrente Calamiti
Torrente Acquaniti
Torrente dell'Arso
San Cataldo
Cariati Marina
Cariati
Capo Marargiu
Fiume Nicà
Terravecchia
Torretta
Scala Coeli
Crucoli
Punta Alice
Ciró Marina
Torre Melissa
Strongoli
Fiume di Pisciotto
Fasana
Fiume Neto
Borgo Bucchi
Torrente Talesi
Gabella Grande
Fosso Vecchio
Fiume Esaro
CROTONE
GIUDIZIO DI IDONEITÀ ALLA BALNEAZIONE AI SENSI DEL D.P.R. 470/82
0 2 4 km
zona idonea
zona idonea per effetto di deroghe ai valori limite di taluni parametri
zona temporaneamente non idonea per inquinamento
zona permanentemente non idonea per inquinamento
zona non idonea per motivi indipendenti da inquinamento
zona a protezione integrale nella quale è interdetta la balneazione
area protetta
zona da considerarsi non idonea perchè non sufficientemente campionata o perchè non controllata
limite di comune
centro abitato
località costiera
foce o assimilati


BT-10

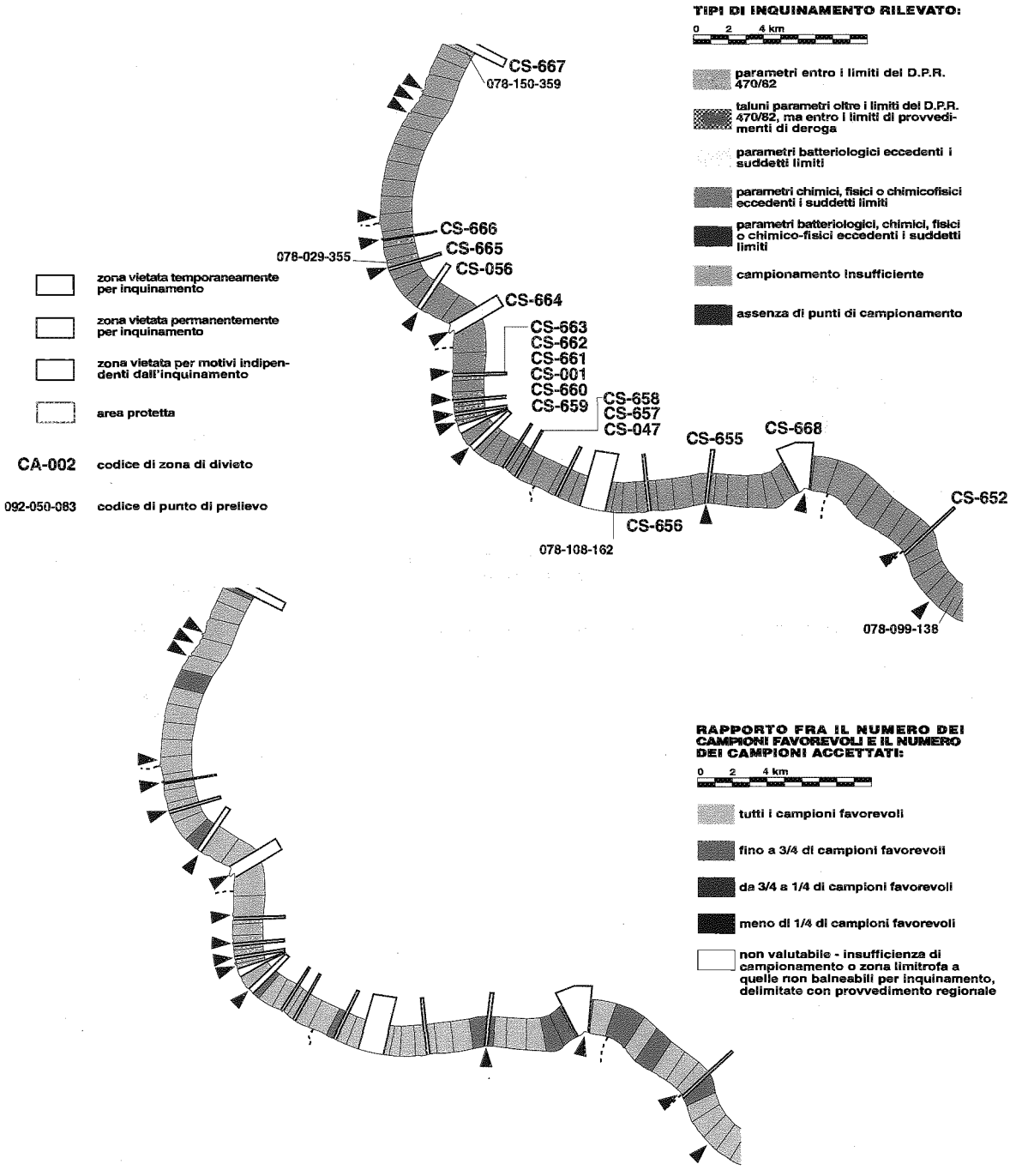
TIPI DI INQUINAMENTO RILEVATO:
0 2 4 km
parametri entro i limiti del D.P.R. 470/82
taluni parametri oltre i limiti del D.P.R. 470/82, ma entro i limiti di provvedimenti di deroga
parametri batteriologici eccedenti i suddetti limiti
parametri chimici, fisici o chimicofisici eccedenti i suddetti limiti
parametri batteriologici, chimici, fisici o chimico-fisici eccedenti i suddetti limiti
campionamento insufficiente
assenza di punti di campionamento
zona vietata temporaneamente per inquinamento
zona vietata permanentemente per inquinamento
zona vietata per motivi indipendenti dall'inquinamento
area protetta
CA-002 codice di zona di divieto
092-050-083 codice di punto di prelievo
CS-667
078-150-359
CS-666
CS-665
078-029-355
CS-056
CS-664
CS-663
CS-662
CS-661
CS-001
CS-660
CS-659
CS-658
CS-657
CS-047
CS-655
CS-668
CS-652
CS-656
078-108-162
078-099-138

RAPPORTO FRA IL NUMERO DEI CAMPIONI FAVOREVOLI E IL NUMERO DEI CAMPIONI ACCETTATI:
0 2 4 km
tutti i campioni favorevoli
fino a 3/4 di campioni favorevoli
da 3/4 a 1/4 di campioni favorevoli
meno di 1/4 di campioni favorevoli
non valutabile - insufficienza di campionamento o zona limitrofa a quelle non balneabili per inquinamento, delimitate con provvedimento regionale

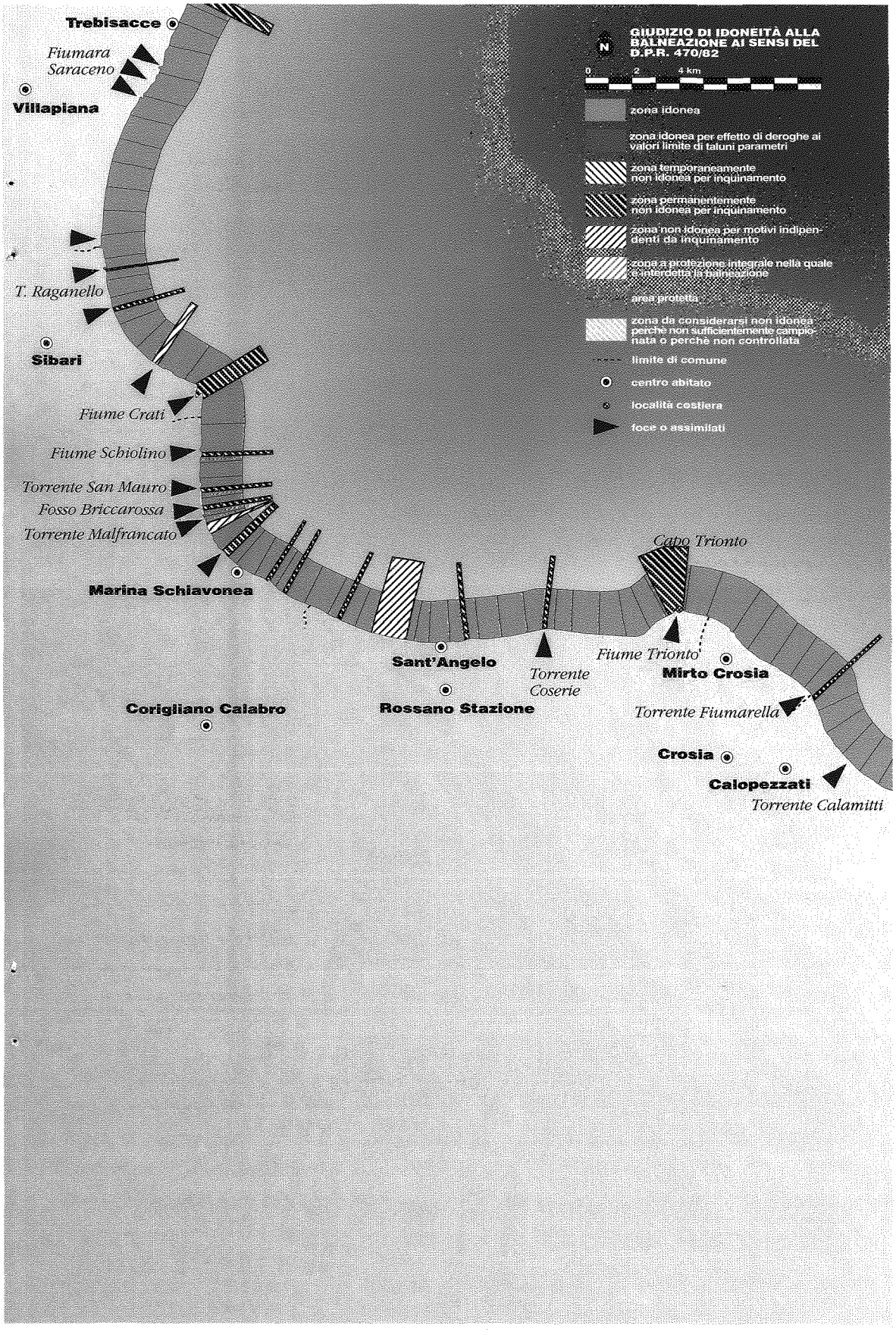
GIUDIZIO DI IDONEITÀ ALLA BALNEAZIONE AI SENSI DEL D.P.R. 470/82
N
0
2
4 km
zona idonea
zona idonea per effetto di deroghe ai valori limite di taluni parametri
zona temporaneamente non idonea per inquinamento
zona permanentemente non idonea per inquinamento
zona non idonea per motivi indipendenti da inquinamento
zona a protezione integrale nella quale è interdetta la balneazione
area protetta
zona da considerarsi non idonea perchè non sufficientemente campionata o perchè non controllata
limite di comune
centro abitato
località costiera
foce o assimilati
Trebisacce
Fiumara Saraceno
Villapiana
T. Raganello
Sibari
Fiume Crati
Fiume Schiolino
Torrente San Mauro
Fosso Briccarossa
Torrente Malfrancato
Marina Schiavonea
Capo Trionto
Fiume Trionto
Mirto Crosia
Sant'Angelo
Torrente Coserie
Rossano Stazione
Corigliano Calabro
Torrente Fiumarella
Crosia
Calopezzati
Torrente Calamitti

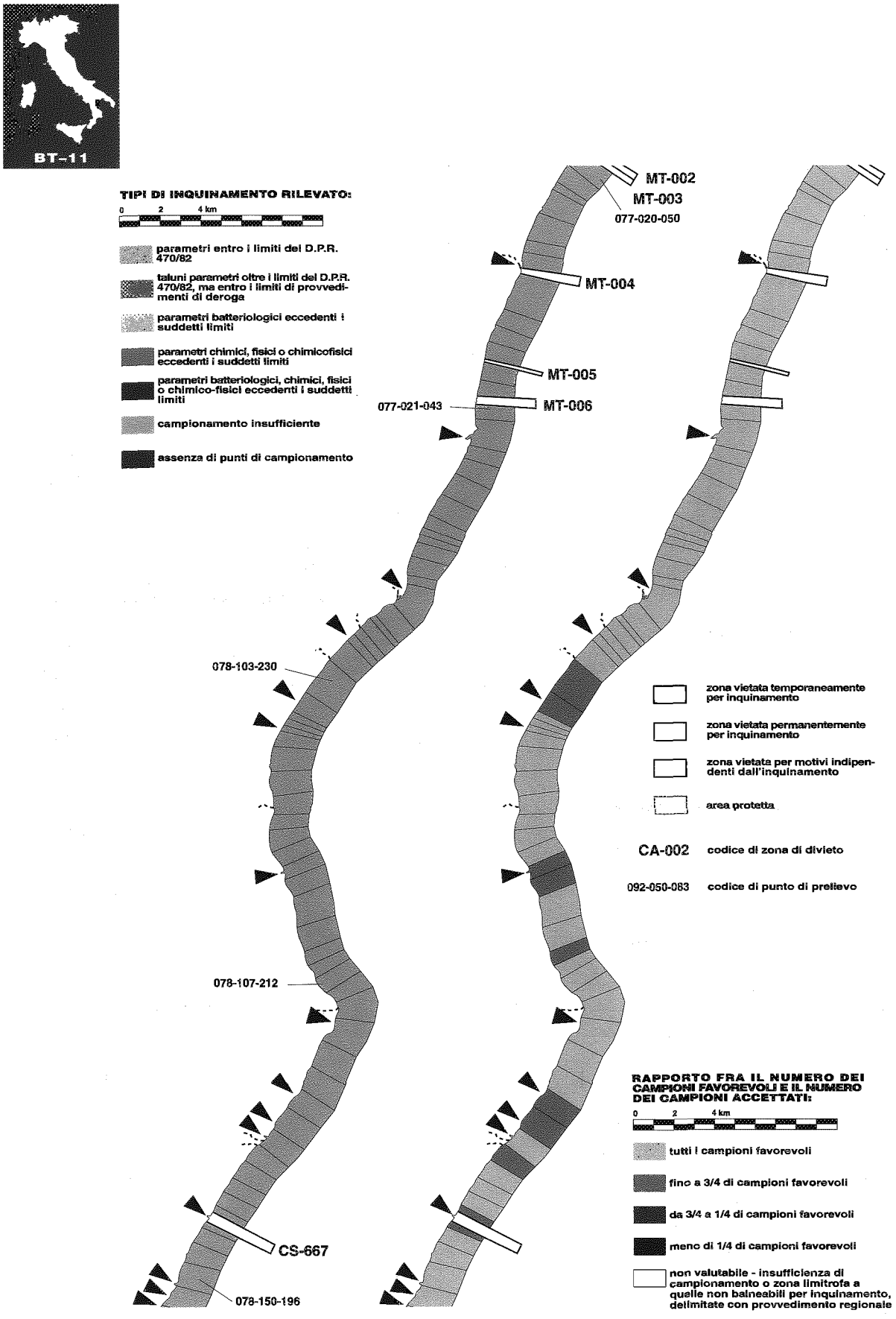
BT-11
TIPI DI INQUINAMENTO RILEVATO:
0 2 4 km
parametri entro i limiti del D.P.R. 470/82
taluni parametri oltre i limiti del D.P.R. 470/82, ma entro i limiti di provvedimenti di deroga
parametri batteriologici eccedenti i suddetti limiti
parametri chimici, fisici o chimicofisici eccedenti i suddetti limiti
parametri batteriologici, chimici, fisici o chimico-fisici eccedenti i suddetti limiti
campionamento insufficiente
assenza di punti di campionamento
MT-002
MT-003
077-020-050
MT-004
MT-005
077-021-043
MT-006
078-103-230
078-107-212
CS-667
078-150-196
zona vietata temporaneamente per inquinamento
zona vietata permanentemente per inquinamento
zona vietata per motivi indipendenti dall'inquinamento
area protetta
CA-002 codice di zona di divieto
092-050-083 codice di punto di prelievo
RAPPORTO FRA IL NUMERO DEI CAMPIONI FAVOREVOLI E IL NUMERO DEI CAMPIONI ACCETTATI:
0 2 4 km
tutti i campioni favorevoli
fino a 3/4 di campioni favorevoli
da 3/4 a 1/4 di campioni favorevoli
meno di 1/4 di campioni favorevoli
non valutabile - insufficienza di campionamento o zona limitrofa a quelle non balneabili per inquinamento, delimitate con provvedimento regionale

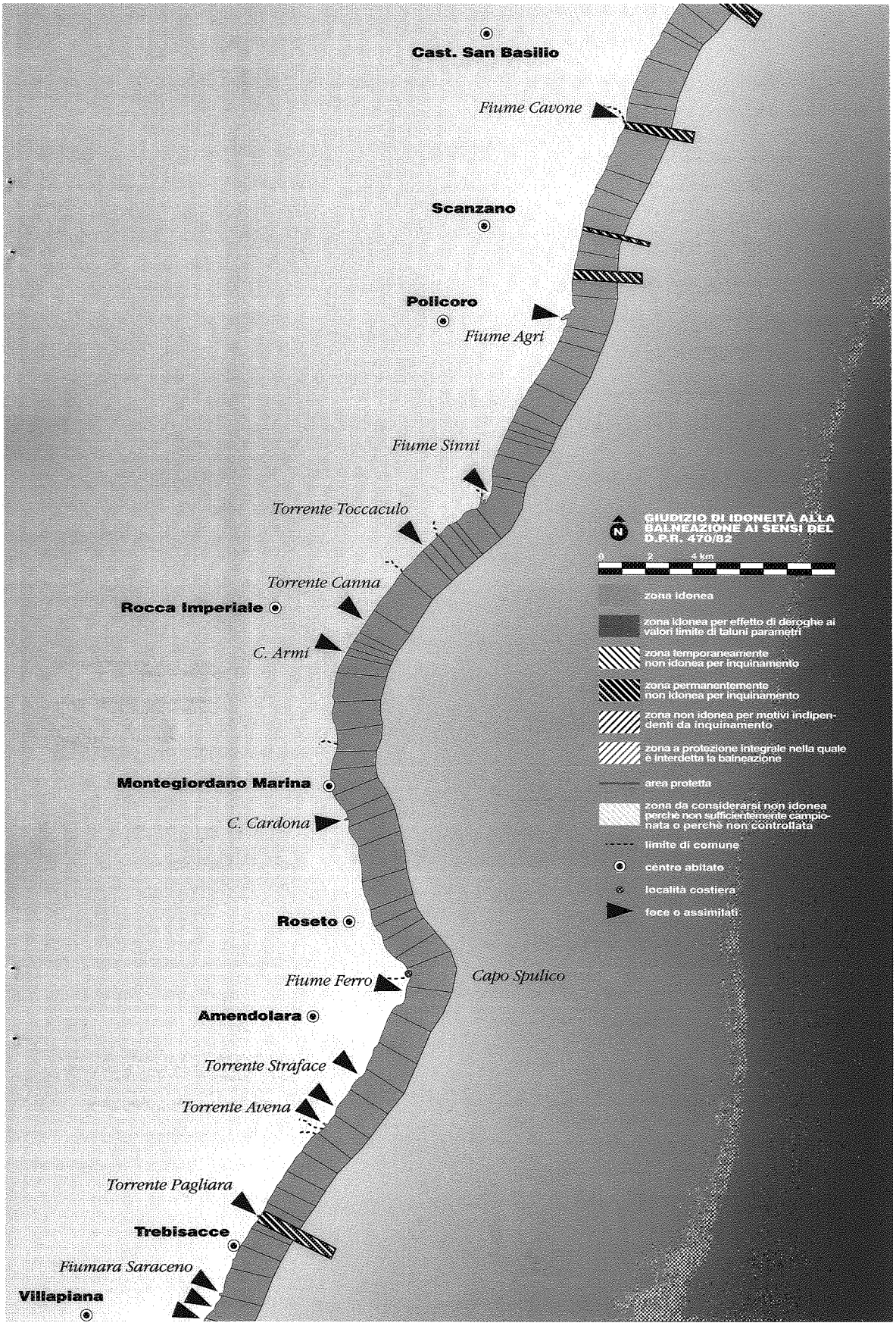
Cast. San Basilio
Fiume Cavone
Scanzano
Policoro
Fiume Agri
Fiume Sinni
Torrente Toccaculo
Torrente Canna
Rocca Imperiale
C. Armi
Montegiordano Marina
C. Cardona
Roseto
Fiume Ferro
Capo Spulico
Amendolara
Torrente Straface
Torrente Avena
Torrente Pagliara
Trebisacce
Fiumara Saraceno
Villapiana
GIUDIZIO DI IDONEITÀ ALLA BALNEAZIONE AI SENSI DEL D.P.R. 470/82
0 2 4 km
zona idonea
zona idonea per effetto di deroghe ai valori limite di taluni parametri
zona temporaneamente non idonea per inquinamento
zona permanentemente non idonea per inquinamento
zona non idonea per motivi indipendenti da inquinamento
zona a protezione integrale nella quale è interdetta la balneazione
area protetta
zona da considerarsi non idonea perchè non sufficientemente campionata o perchè non controllata
limite di comune
centro abitato
località costiera
foce o assimilati

PAGINA BIANCA

4. Puglia e Molise

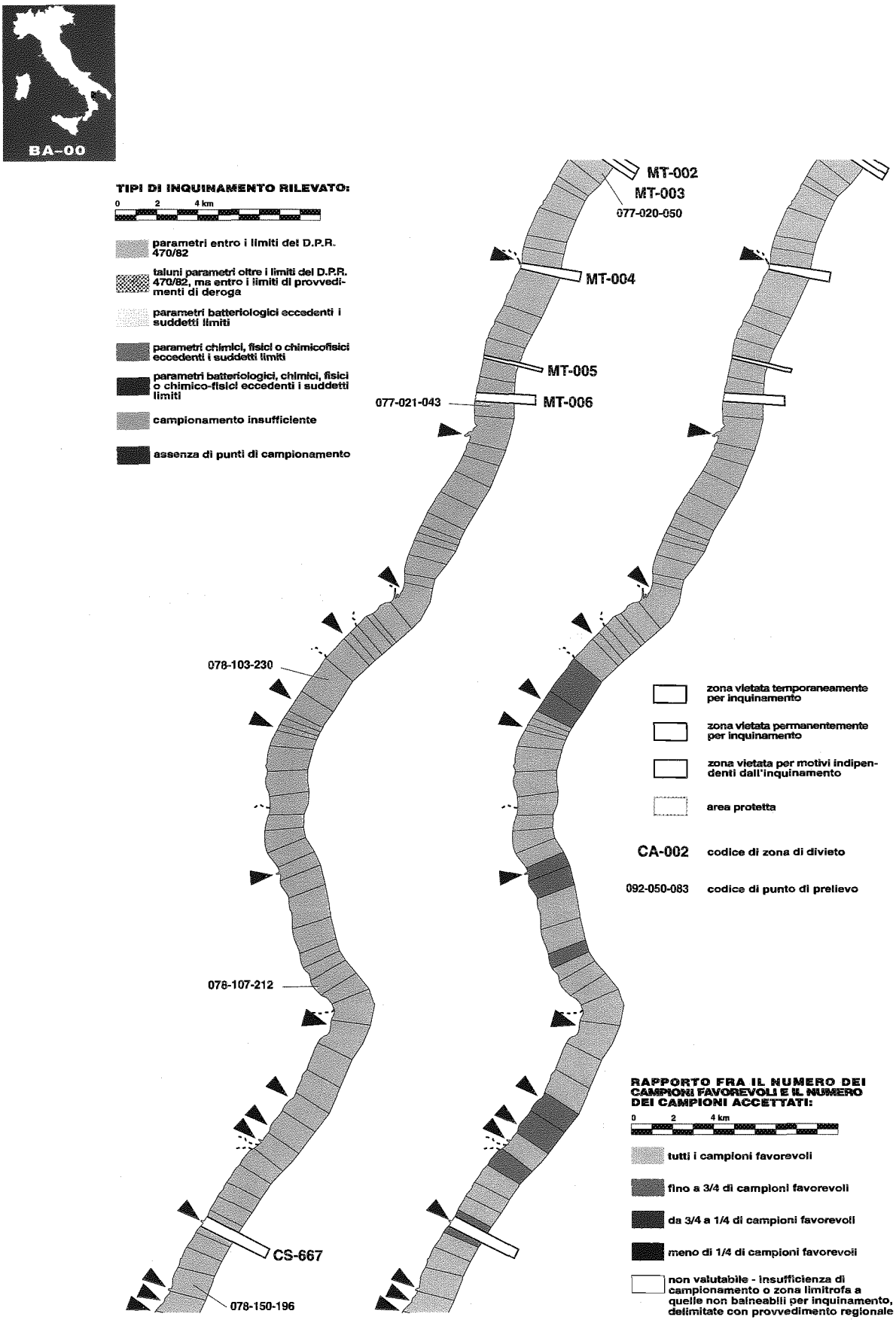
BA-00
TIPI DI INQUINAMENTO RILEVATO:
0 2 4 km
parametri entro i limiti del D.P.R. 470/82
taluni parametri oltre i limiti del D.P.R. 470/82, ma entro i limiti di provvedimenti di deroga
parametri batteriologici eccedenti i suddetti limiti
parametri chimici, fisici o chimicofisici eccedenti i suddetti limiti
parametri batteriologici, chimici, fisici o chimico-fisici eccedenti i suddetti limiti
campionamento insufficiente
assenza di punti di campionamento
MT-002
MT-003
077-020-050
MT-004
MT-005
077-021-043
MT-006
078-103-230
078-107-212
CS-667
078-150-196
zona vietata temporaneamente per inquinamento
zona vietata permanentemente per inquinamento
zona vietata per motivi indipendenti dall'inquinamento
area protetta
CA-002 codice di zona di divieto
092-050-083 codice di punto di prelievo
RAPPORTO FRA IL NUMERO DEI CAMPIONI FAVOREVOLI E IL NUMERO DEI CAMPIONI ACCETTATI:
0 2 4 km
tutti i campioni favorevoli
fino a 3/4 di campioni favorevoli
da 3/4 a 1/4 di campioni favorevoli
meno di 1/4 di campioni favorevoli
non valutabile - insufficienza di campionamento o zona limitrofa a quelle non balneabili per inquinamento, delimitate con provvedimento regionale

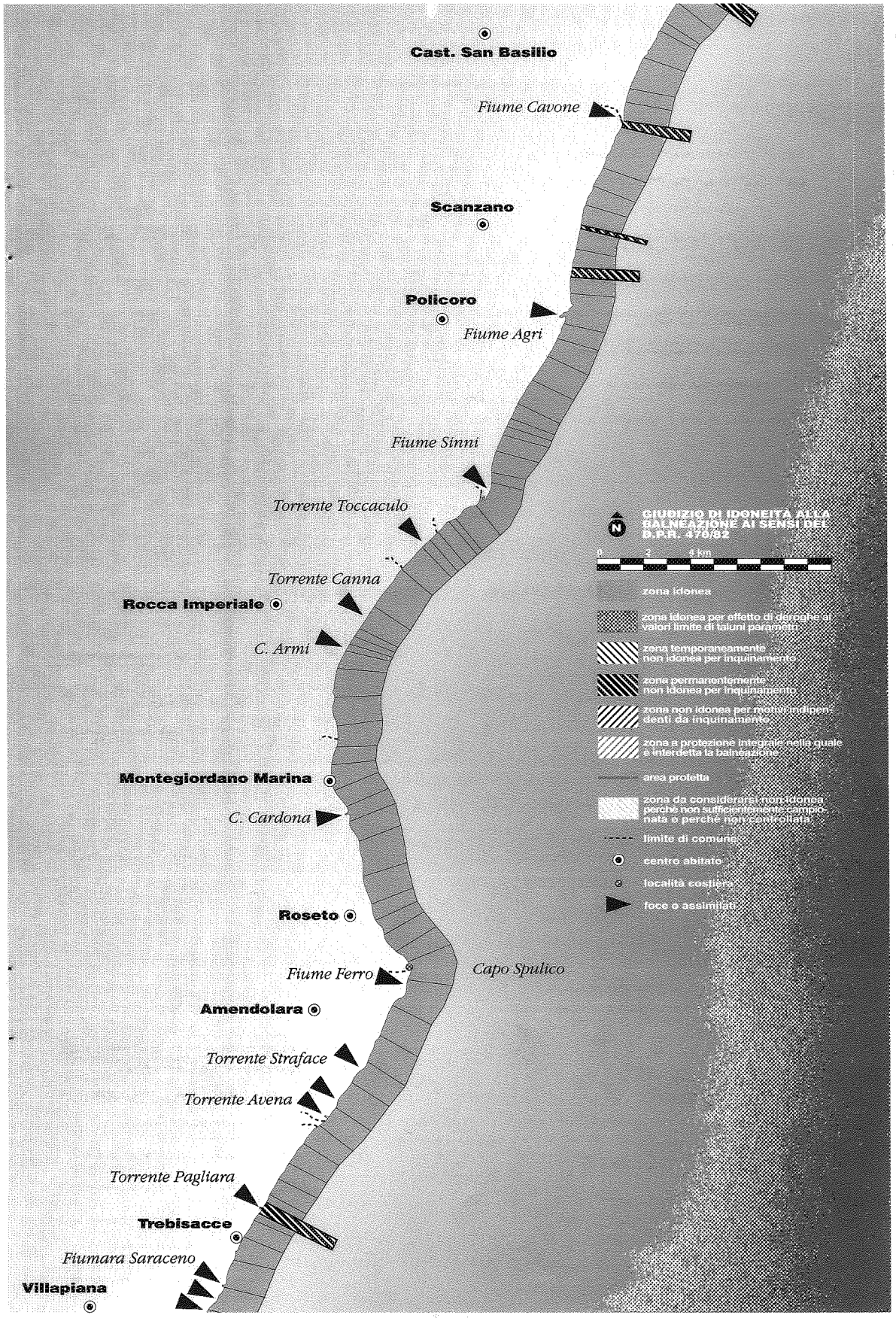
Cast. San Basilio
Fiume Cavone
Scanzano
Policoro
Fiume Agri
Fiume Sinni
Torrente Toccaculo
Torrente Canna
Rocca Imperiale
C. Armi
Montegiordano Marina
C. Cardona
Roseto
Fiume Ferro
Capo Spulico
Amendolara
Torrente Straface
Torrente Avena
Torrente Pagliara
Trebisacce
Fiumara Saraceno
Villapiana
GIUDIZIO DI IDONEITÀ ALLA BALNEAZIONE AI SENSI DEL D.P.R. 470/82
0 2 4 km
zona idonea
zona idonea per effetto di deroghe ai valori limite di taluni parametri
zona temporaneamente non idonea per inquinamento
zone permanentemente non idonea per inquinamento
zona non idonea per motivi indipendenti da inquinamento
zona a protezione integrale nella quale è interdetta la balneazione
area protetta
zona da considerarsi non idonea perché non sufficientemente campionata o perché non controllata
limite di comune
centro abitato
località costiera
foce o assimilati

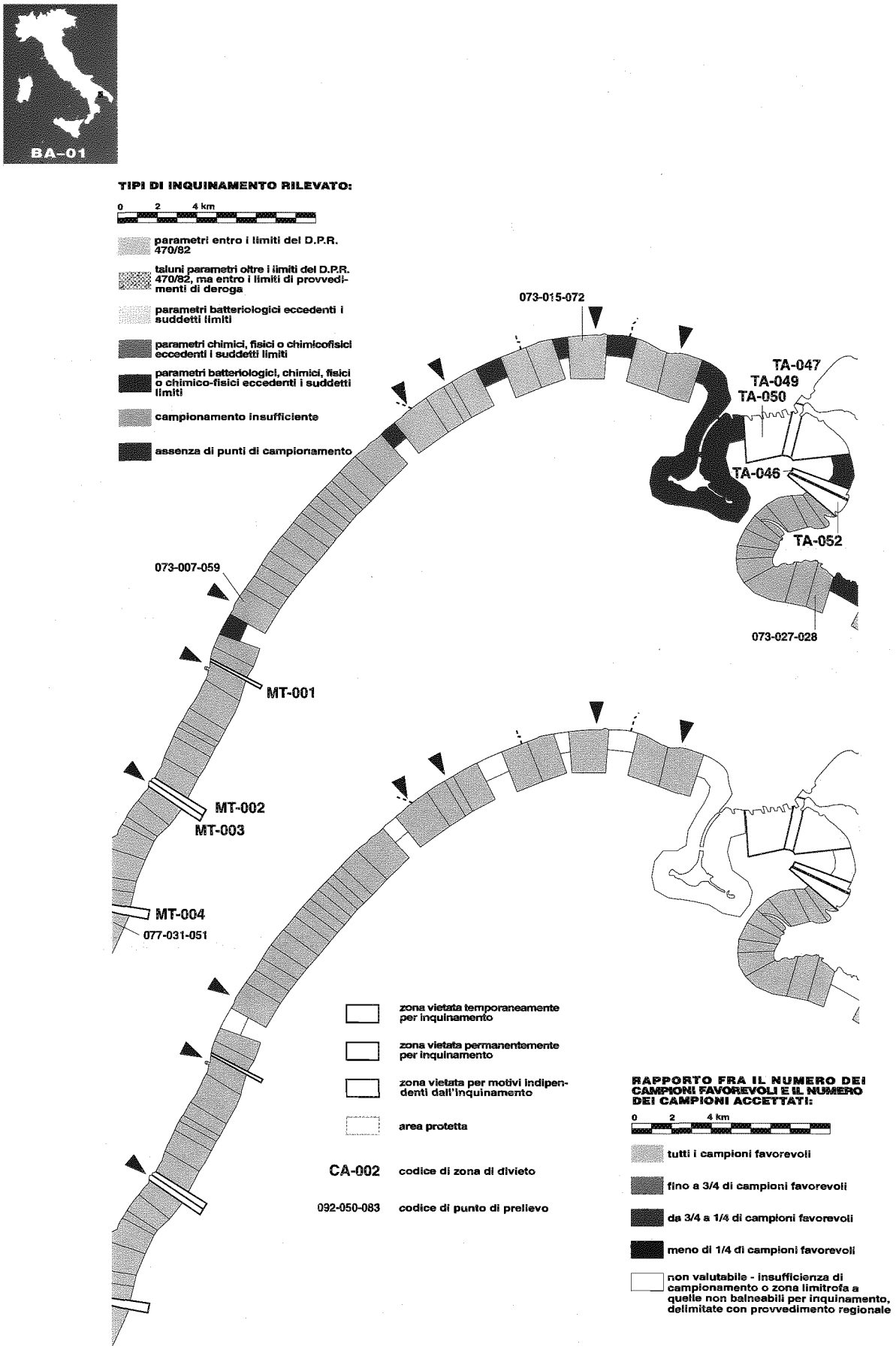
BA-01
TIPI DI INQUINAMENTO RILEVATO:
0 2 4 km
parametri entro i limiti del D.P.R. 470/82
taluni parametri oltre i limiti del D.P.R. 470/82, ma entro i limiti di provvedimenti di deroga
parametri batteriologici eccedenti i suddetti limiti
parametri chimici, fisici o chimicofisici eccedenti i suddetti limiti
parametri batteriologici, chimici, fisici o chimico-fisici eccedenti i suddetti limiti
campionamento insufficiente
assenza di punti di campionamento
073-015-072
TA-047
TA-049
TA-050
TA-046
TA-052
073-027-028
073-007-059
MT-001
MT-002
MT-003
MT-004
077-031-051
zona vietata temporaneamente per inquinamento
zona vietata permanentemente per inquinamento
zona vietata per motivi indipendenti dall'inquinamento
area protetta
CA-002 codice di zona di divieto
092-050-083 codice di punto di prelievo
RAPPORTO FRA IL NUMERO DEI CAMPIONI FAVOREVOLI E IL NUMERO DEI CAMPIONI ACCETTATI:
0 2 4 km
tutti i campioni favorevoli
fino a 3/4 di campioni favorevoli
da 3/4 a 1/4 di campioni favorevoli
meno di 1/4 di campioni favorevoli
non valutabile - insufficienza di campionamento o zona limitrofa a quelle non balneabili per inquinamento, delimitate con provvedimento regionale

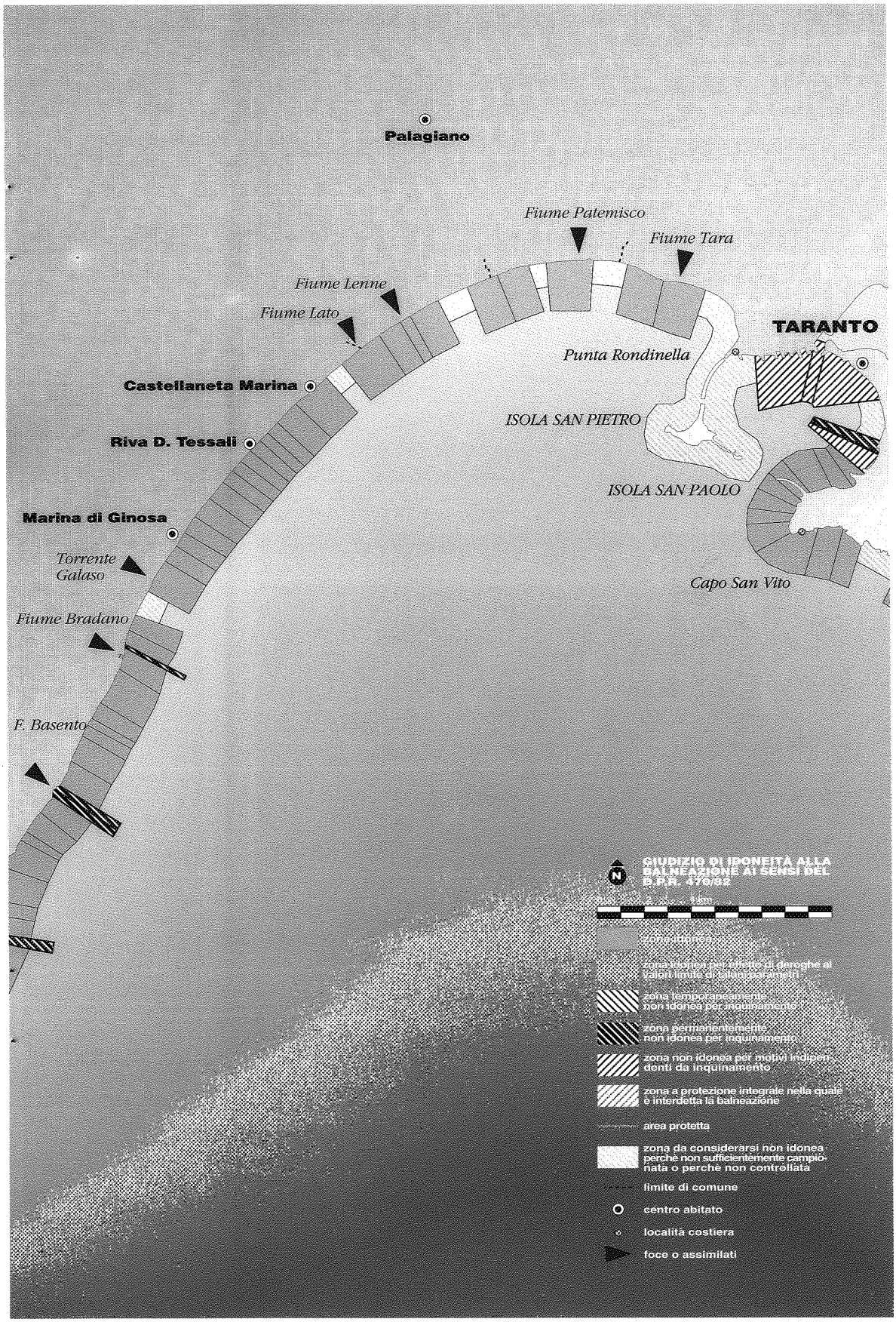
Palagiano
Fiume Patemisco
Fiume Tara
Fiume Lenne
Fiume Lato
TARANTO
Punta Rondinella
Castellaneta Marina
ISOLA SAN PIETRO
Riva D. Tessali
ISOLA SAN PAOLO
Marina di Ginosa
Torrente Galaso
Capo San Vito
Fiume Bradano
F. Basento
GIUDIZIO DI IDONEITÀ ALLA BALNEAZIONE AI SENSI DEL D.P.R. 470/82
zona idonea
zona idonea nel limite di deroghe ai valori limite di taluni parametri
zona temporaneamente non idonea per inquinamento
zona permanentemente non idonea per inquinamento
zona non idonea per motivi indipendenti da inquinamento
zona a protezione integrale nella quale è interdetta la balneazione
area protetta
zona da considerarsi non idonea perchè non sufficientemente campionata o perchè non controllata
limite di comune
centro abitato
località costiera
foce o assimilati



TIPI DI INQUINAMENTO RILEVATO:

0 2 4 km

- parametri entro i limiti del D.P.R. 470/82
- taluni parametri oltre i limiti del D.P.R. 470/82, ma entro i limiti di provvedimenti di deroga
- parametri batteriologici eccedenti i suddetti limiti
- parametri chimici, fisici o chimicofisici eccedenti i suddetti limiti
- parametri batteriologici, chimici, fisici o chimico-fisici eccedenti i suddetti limiti
- campionamento insufficiente
- assenza di punti di campionamento

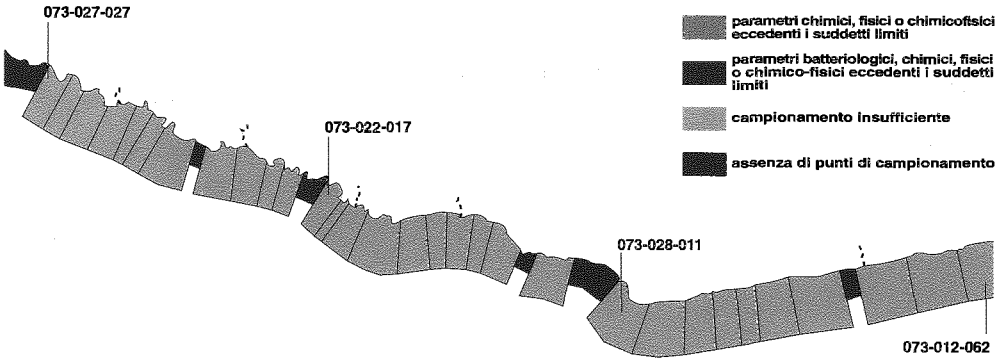

- zona vietata temporaneamente per inquinamento
- zona vietata permanentemente per inquinamento
- zona vietata per motivi indipendenti dall'inquinamento
- area protetta

CA-002 codice di zona di divieto

092-050-083 codice di punto di prelievo

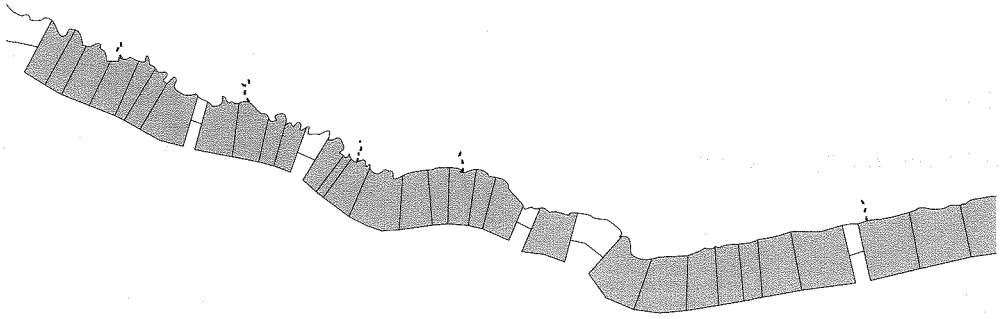

RAPPORTO FRA IL NUMERO DEI CAMPIONI FAVOREVOLI E IL NUMERO DEI CAMPIONI ACCETTATI:

- tutti i campioni favorevoli
- fino a 3/4 di campioni favorevoli
- da 3/4 a 1/4 di campioni favorevoli
- meno di 1/4 di campioni favorevoli
- non valutabile - insufficienza di campionamento o zona limitrofa a quelle non balneabili per inquinamento, delimitate con provvedimento regionale

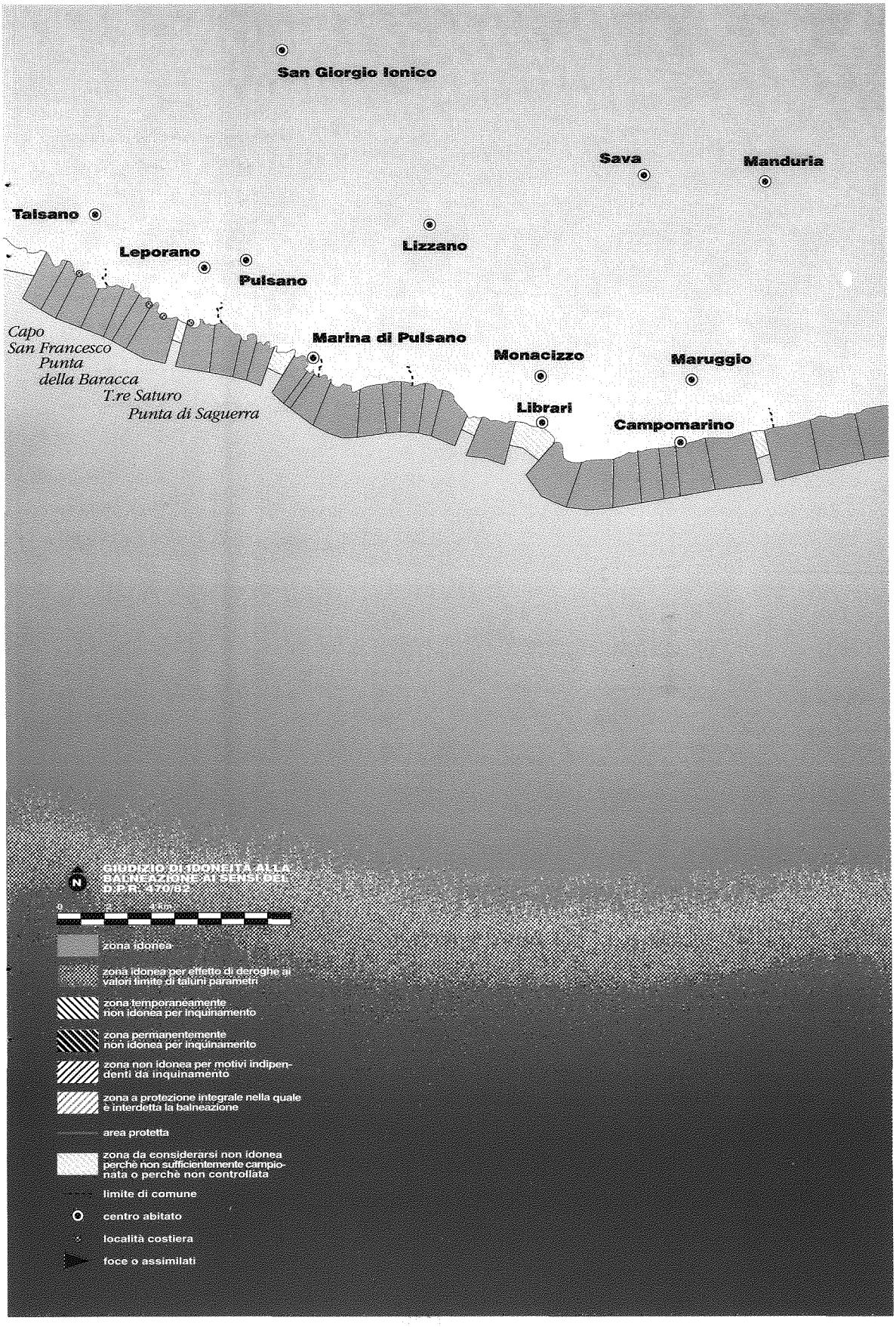
San Giorgio Ionico
Sava
Manduria
Talsano
Lizzano
Leporano
Pulsano
Capo
San Francesco
Punta
della Baracca
T.re Saturo
Punta di Saguerra
Marina di Pulsano
Monacizzo
Maruggio
Librari
Campomarino
GIUDIZIO DI IDONEITÀ ALLA BALNEAZIONE AI SENSI DEL D.P.R. 470/82
N
0
2
4 Km
zona idonea
zona idonea per effetto di deroghe ai valori limite di taluni parametri
zona temporaneamente non idonea per inquinamento
zona permanentemente non idonea per inquinamento
zona non idonea per motivi indipendenti da inquinamento
zona a protezione integrale nella quale è interdetta la balneazione
area protetta
zona da considerarsi non idonea perchè non sufficientemente campionata o perchè non controllata
limite di comune
centro abitato
località costiera
foce o assimilati



TIPI DI INQUINAMENTO RILEVATO:

0 2 4 km

parametri entro i limiti del D.P.R. 470/82

taluni parametri oltre i limiti del D.P.R. 470/82, ma entro i limiti di provvedimenti di deroga

parametri batteriologici eccedenti i suddetti limiti

parametri chimici, fisici o chimicofisici eccedenti i suddetti limiti

parametri batteriologici, chimici, fisici o chimico-fisici eccedenti i suddetti limiti

campionamento insufficiente

assenza di punti di campionamento

073-012-062

075-052-118

LE-703

075-031-109

LE-041

075-004-095

zona vietata temporaneamente per inquinamento

zona vietata permanentemente per inquinamento

zona vietata per motivi indipendenti dall'inquinamento

area protetta

CA-002 codice di zona di divieto

092-050-083 codice di punto di prelievo

RAPPORTO FRA IL NUMERO DEI CAMPIONI FAVOREVOLI E IL NUMERO DEI CAMPIONI ACCETTATI:

0 2 4 km

tutti i campioni favorevoli

fino a 3/4 di campioni favorevoli

da 3/4 a 1/4 di campioni favorevoli

meno di 1/4 di campioni favorevoli

non valutabile - insufficienza di campionamento o zona limitrofa a quelle non balneabili per inquinamento, delimitate con provvedimento regionale

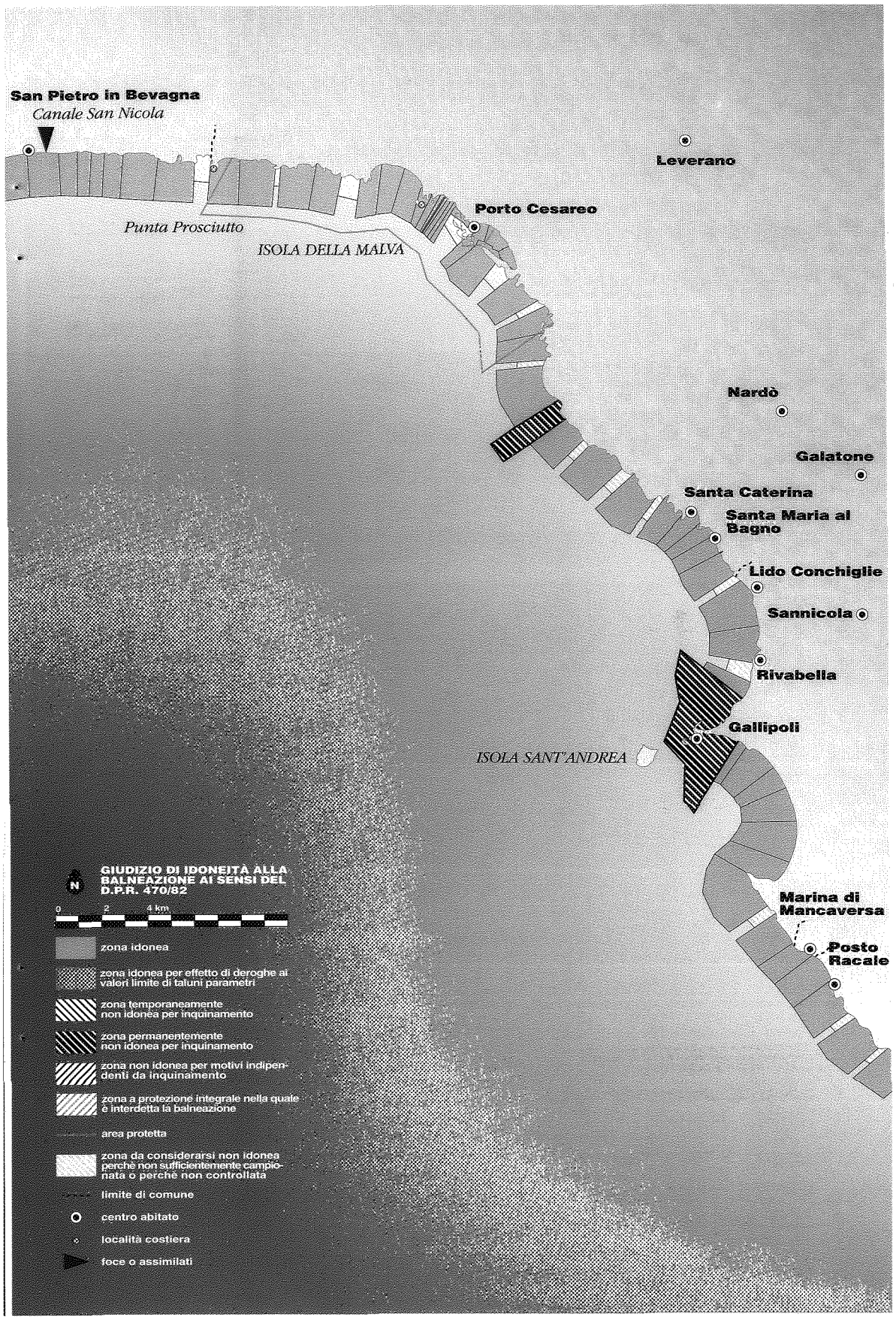
San Pietro in Bevagna
Canale San Nicola
Leverano
Porto Cesareo
Punta Prosciutto
ISOLA DELLA MALVA
Nardò
Galatone
Santa Caterina
Santa Maria al Bagno
Lido Conchiglie
Sannicola
Rivabella
Gallipoli
ISOLA SANT'ANDREA
Marina di Mancaversa
Posto Racale
GIUDIZIO DI IDONEITÀ ALLA BALNEAZIONE AI SENSI DEL D.P.R. 470/82
0
2
4 km
zona idonea
zona idonea per effetto di deroghe ai valori limite di taluni parametri
zona temporaneamente non idonea per inquinamento
zona permanentemente non idonea per inquinamento
zona non idonea per motivi indipendenti da inquinamento
zona a protezione integrale nella quale è interdetta la balneazione
area protetta
zona da considerarsi non idonea perchè non sufficientemente campionata o perchè non controllata
limite di comune
centro abitato
località costiera
foce o assimilati

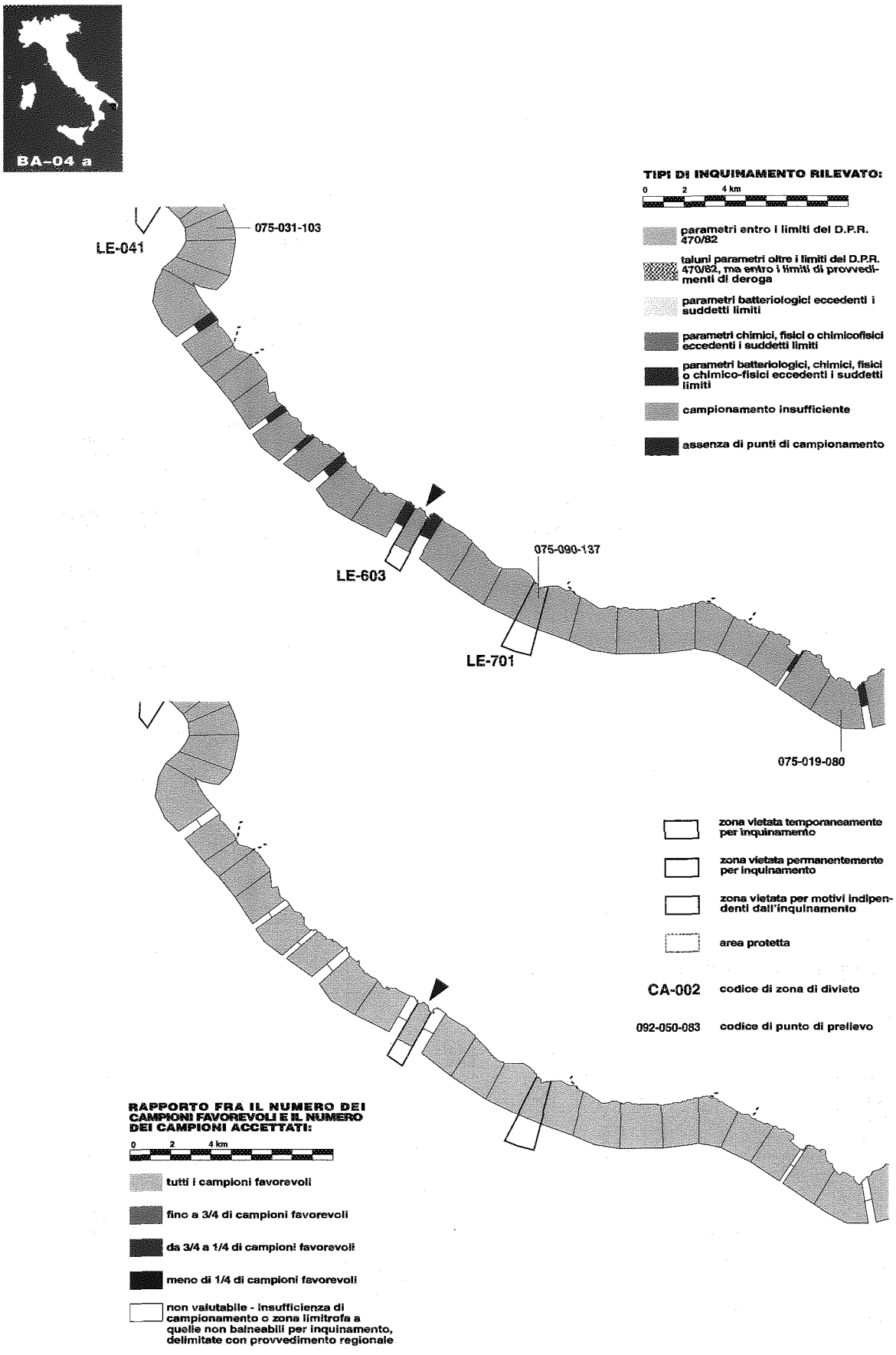
BA-04 a
TIPI DI INQUINAMENTO RILEVATO:
0 2 4 km
parametri entro i limiti del D.P.R. 470/82
taluni parametri oltre i limiti del D.P.R. 470/82, ma entro i limiti di provvedimenti di deroga
parametri batteriologici eccedenti i suddetti limiti
parametri chimici, fisici o chimicofisici eccedenti i suddetti limiti
parametri batteriologici, chimici, fisici o chimico-fisici eccedenti i suddetti limiti
campionamento insufficiente
assenza di punti di campionamento
LE-041
075-031-103
LE-603
075-090-137
LE-701
075-019-080
zona vietata temporaneamente per inquinamento
zona vietata permanentemente per inquinamento
zona vietata per motivi indipendenti dall'inquinamento
area protetta
CA-002 codice di zona di divieto
092-050-083 codice di punto di prelievo
RAPPORTO FRA IL NUMERO DEI CAMPIONI FAVOREVOLI E IL NUMERO DEI CAMPIONI ACCETTATI:
0 2 4 km
tutti i campioni favorevoli
fino a 3/4 di campioni favorevoli
da 3/4 a 1/4 di campioni favorevoli
meno di 1/4 di campioni favorevoli
non valutabile - insufficienza di campionamento o zona limitrofa a quelle non balneabili per inquinamento, delimitate con provvedimento regionale

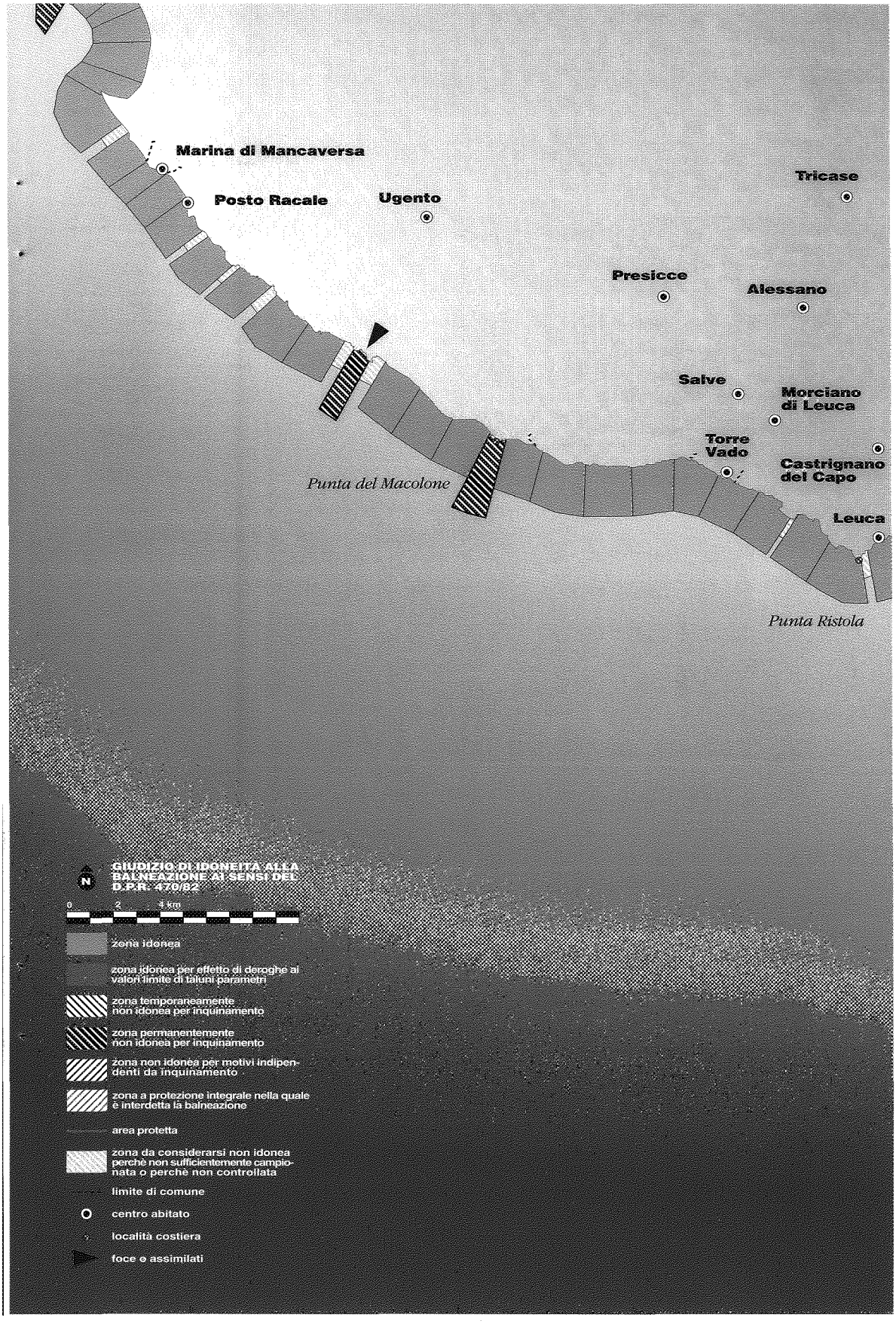
Marina di Mancaversa
Posto Racale
Ugento
Tricase
Presicce
Alessano
Salve
Morciano di Leuca
Torre Vado
Castrignano del Capo
Leuca
Punta del Macolone
Punta Ristola
GIUDIZIO DI IDONEITÀ ALLA BALNEAZIONE AI SENSI DEL D.P.R. 470/82
0
2
4 km
zona idonea
zona idonea per effetto di deroghe ai valori limite di taluni parametri
zona temporaneamente non idonea per inquinamento
zona permanentemente non idonea per inquinamento
zona non idonea per motivi indipendenti da inquinamento
zona a protezione integrale nella quale è interdetta la balneazione
area protetta
zona da considerarsi non idonea perchè non sufficientemente campionata o perchè non controllata
limite di comune
centro abitato
località costiera
foce o assimilati


BA-04 b

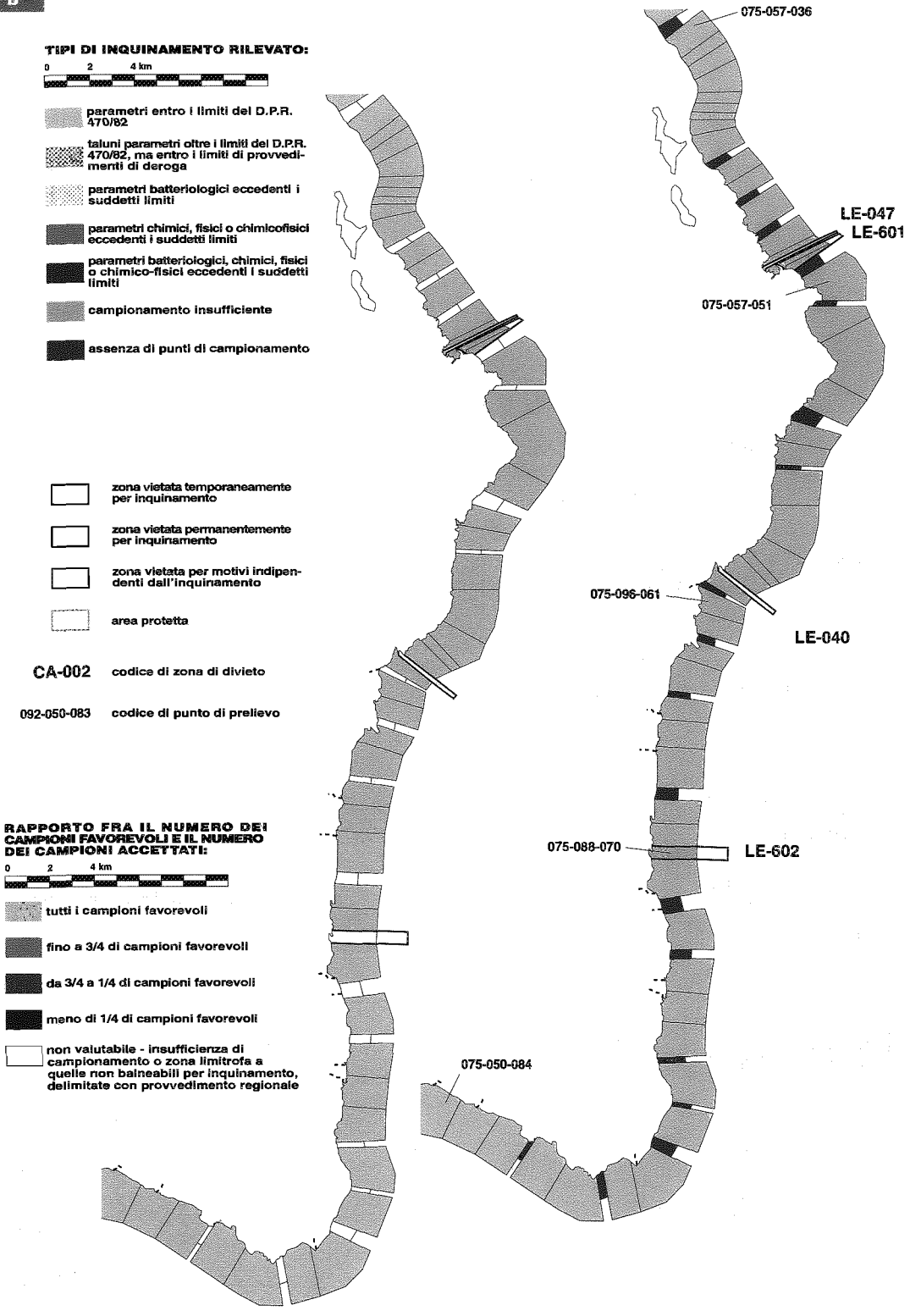
TIPI DI INQUINAMENTO RILEVATO:
0 2 4 km
parametri entro i limiti del D.P.R. 470/82
taluni parametri oltre i limiti del D.P.R. 470/82, ma entro i limiti di provvedimenti di deroga
parametri batteriologici eccedenti i suddetti limiti
parametri chimici, fisici o chimicofisici eccedenti i suddetti limiti
parametri batteriologici, chimici, fisici o chimico-fisici eccedenti i suddetti limiti
campionamento insufficiente
assenza di punti di campionamento
zona vietata temporaneamente per inquinamento
zona vietata permanentemente per inquinamento
zona vietata per motivi indipendenti dall'inquinamento
area protetta
CA-002 codice di zona di divieto
092-050-083 codice di punto di prelievo
RAPPORTO FRA IL NUMERO DEI CAMPIONI FAVOREVOLI E IL NUMERO DEI CAMPIONI ACCETTATI:
0 2 4 km
tutti i campioni favorevoli
fino a 3/4 di campioni favorevoli
da 3/4 a 1/4 di campioni favorevoli
meno di 1/4 di campioni favorevoli
non valutabile - insufficienza di campionamento o zona limitrofa a quelle non balneabili per inquinamento, delimitate con provvedimento regionale
075-057-036
LE-047
LE-601
075-057-051
075-096-061
LE-040
075-088-070
LE-602
075-050-084

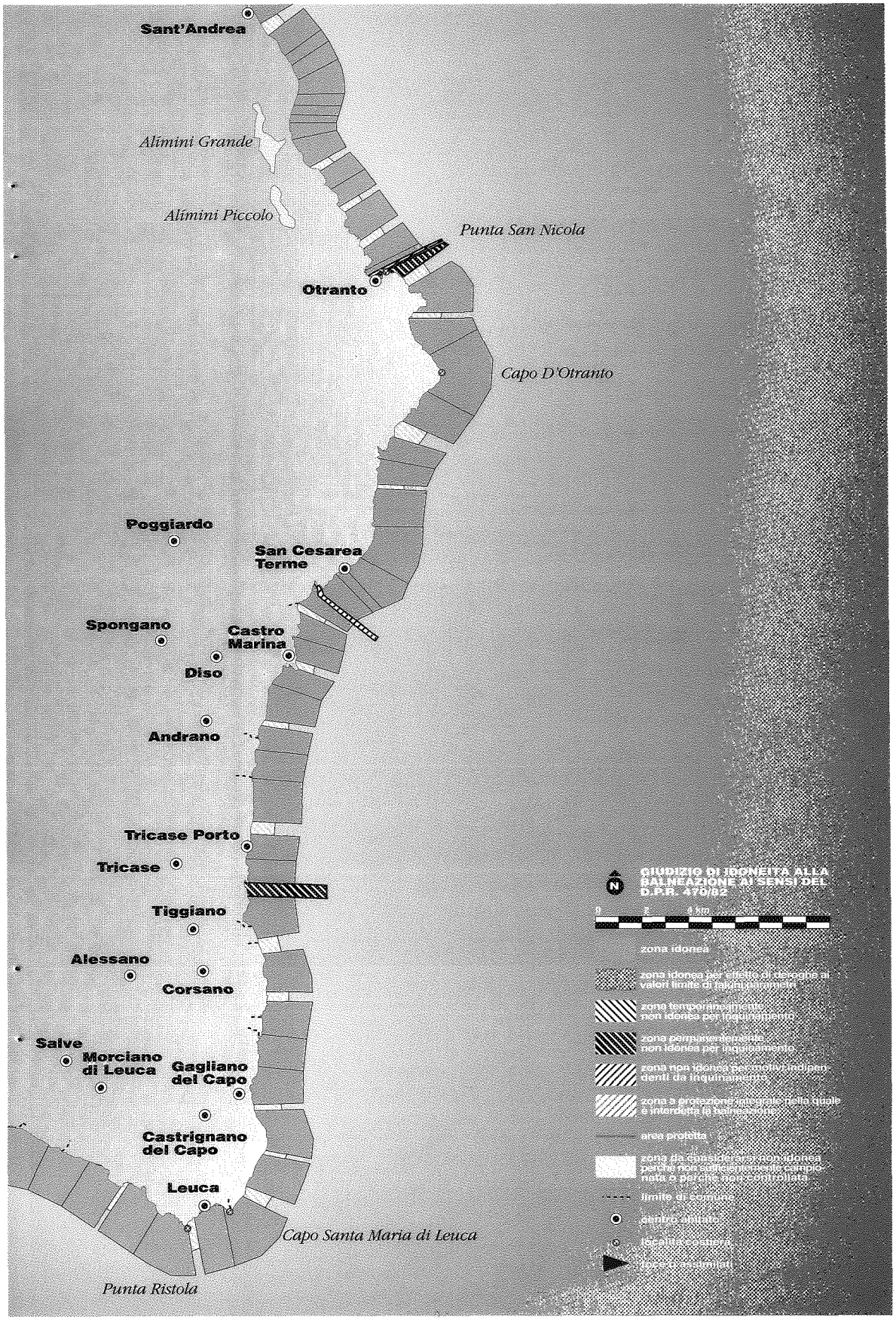
Sant'Andrea
Alimini Grande
Alimini Piccolo
Punta San Nicola
Otranto
Capo D'Otranto
Poggiardo
San Cesarea Terme
Spongano
Castro Marina
Diso
Andrano
Tricase Porto
Tricase
Tiggiano
Alessano
Corsano
Salve
Morciano di Leuca
Gagliano del Capo
Castrignano del Capo
Leuca
Capo Santa Maria di Leuca
Punta Ristola
GIUDIZIO DI IDONEITÀ ALLA BALNEAZIONE AI SENSI DEL D.P.R. 470/82
N
0 2 4 km
zona idonea
zona idonea per effetto di deroghe ai valori limite di taluni parametri
zona temporaneamente non idonea per inquinamento
zona permanentemente non idonea per inquinamento
zona non idonea per motivi indipendenti da inquinamento
zona a protezione integrale nella quale è interdetta la balneazione
area protetta
zona da considerarsi non idonea perché non sufficientemente campionata o perché non controllata
limite di comune
centro abitato
località costiera
foce o assimilati

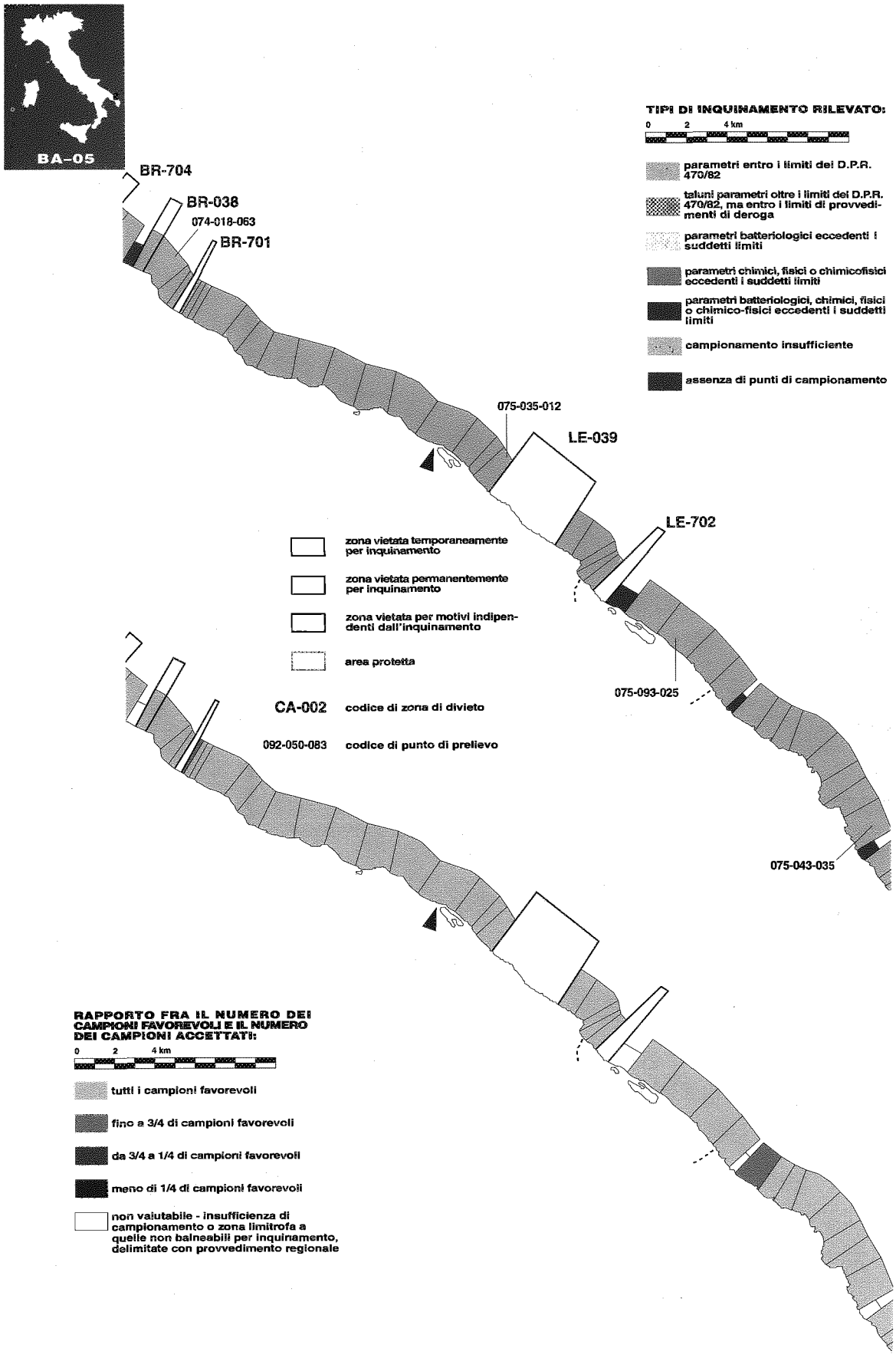
BA-05
BR-704
BR-038
074-018-063
BR-701
075-035-012
LE-039
LE-702
075-093-025
075-043-035
TIPI DI INQUINAMENTO RILEVATO:
0 2 4 km
parametri entro i limiti del D.P.R. 470/82
taluni parametri oltre i limiti del D.P.R. 470/82, ma entro i limiti di provvedimenti di deroga
parametri batteriologici eccedenti i suddetti limiti
parametri chimici, fisici o chimicofisici eccedenti i suddetti limiti
parametri batteriologici, chimici, fisici o chimico-fisici eccedenti i suddetti limiti
campionamento insufficiente
assenza di punti di campionamento
zona vietata temporaneamente per inquinamento
zona vietata permanentemente per inquinamento
zona vietata per motivi indipendenti dall'inquinamento
area protetta
CA-002 codice di zona di divieto
092-050-083 codice di punto di prelievo
RAPPORTO FRA IL NUMERO DEI CAMPIONI FAVOREVOLI E IL NUMERO DEI CAMPIONI ACCETTATI:
0 2 4 km
tutti i campioni favorevoli
fino a 3/4 di campioni favorevoli
da 3/4 a 1/4 di campioni favorevoli
meno di 1/4 di campioni favorevoli
non valutabile - insufficienza di campionamento o zona limitrofa a quelle non balneabili per inquinamento, delimitate con provvedimento regionale

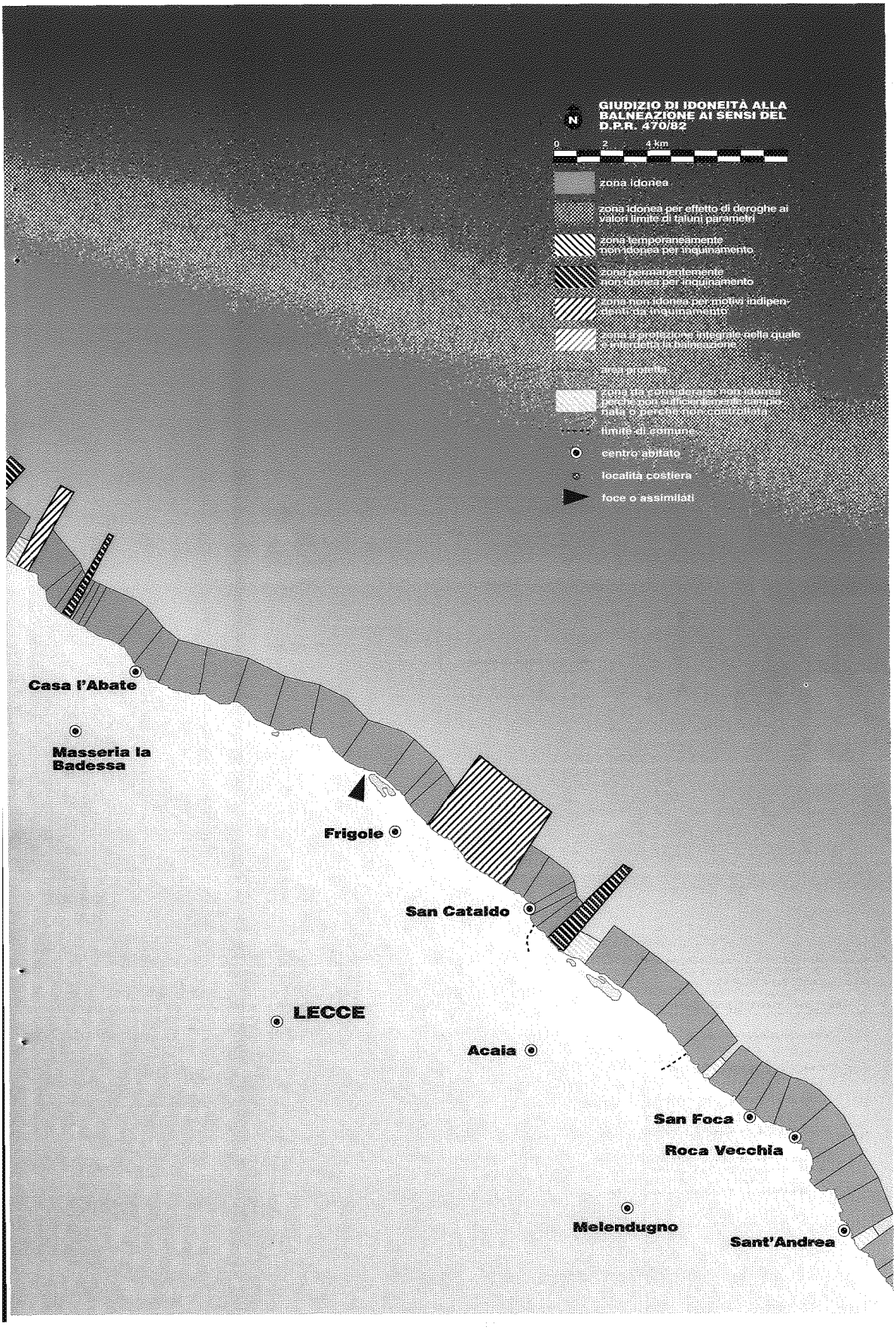
GIUDIZIO DI IDONEITÀ ALLA BALNEAZIONE AI SENSI DEL D.P.R. 470/82
N
0
2
4 km
zona idonea
zona idonea per effetto di deroghe ai valori limite di taluni parametri
zona temporaneamente non idonea per inquinamento
zona permanentemente non idonea per inquinamento
zona non idonea per motivi indipendenti da inquinamento
zona a protezione integrale nella quale è interdetta la balneazione
area protetta
zona da considerarsi non idonea perché non sufficientemente campionata o perché non controllata
limite di comune
centro abitato
località costiera
foce o assimilati
Casa l'Abate
Masseria la Badessa
Frigole
San Cataldo
LECCE
Acaia
San Foca
Roca Vecchia
Melendugno
Sant'Andrea

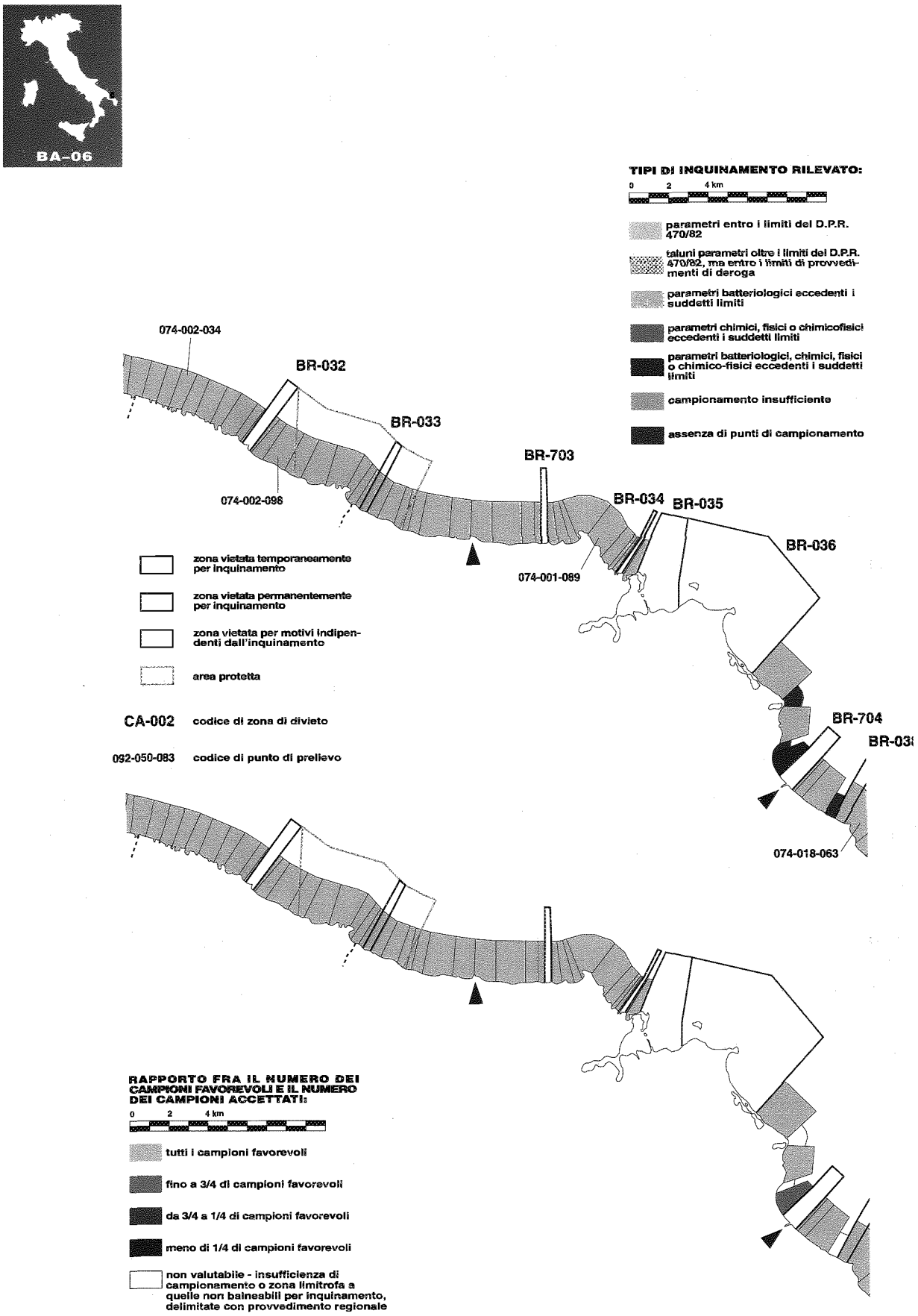
BA-06
TIPI DI INQUINAMENTO RILEVATO:
0 2 4 km
parametri entro i limiti del D.P.R. 470/82
taluni parametri oltre i limiti del D.P.R. 470/82, ma entro i limiti di provvedimenti di deroga
parametri batteriologici eccedenti i suddetti limiti
parametri chimici, fisici o chimicofisici eccedenti i suddetti limiti
parametri batteriologici, chimici, fisici o chimico-fisici eccedenti i suddetti limiti
campionamento insufficiente
assenza di punti di campionamento
074-002-034
BR-032
BR-033
BR-703
074-002-098
BR-034
BR-035
BR-036
074-001-089
BR-704
BR-03
074-018-063
zona vietata temporaneamente per inquinamento
zona vietata permanentemente per inquinamento
zona vietata per motivi indipendenti dall'inquinamento
area protetta
CA-002 codice di zona di divieto
092-050-083 codice di punto di prelievo
RAPPORTO FRA IL NUMERO DEI CAMPIONI FAVOREVOLI E IL NUMERO DEI CAMPIONI ACCETTATI:
0 2 4 km
tutti i campioni favorevoli
fino a 3/4 di campioni favorevoli
da 3/4 a 1/4 di campioni favorevoli
meno di 1/4 di campioni favorevoli
non valutabile - insufficienza di campionamento o zona limitrofa a quelle non balneabili per inquinamento, delimitate con provvedimento regionale

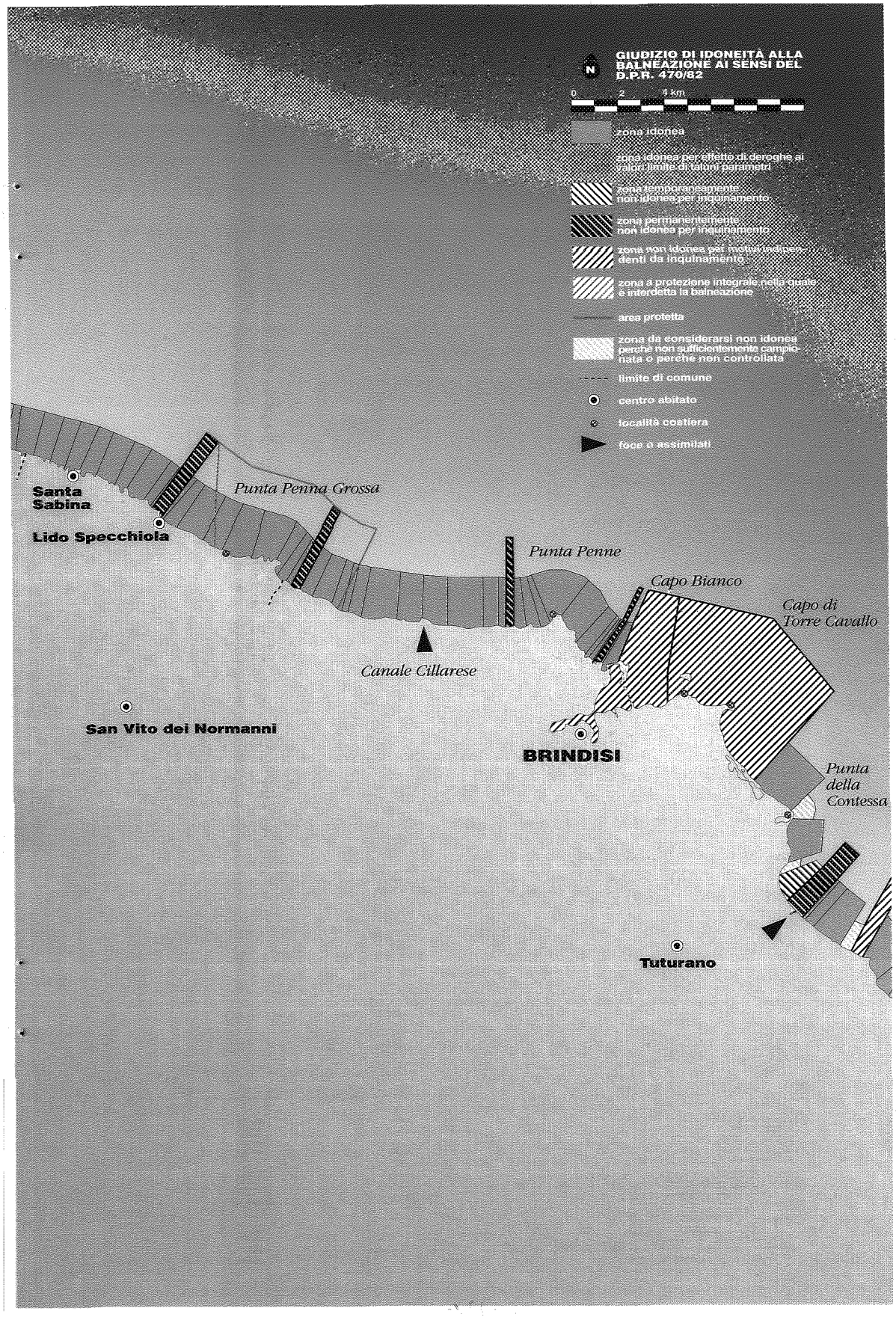
GIUDIZIO DI IDONEITÀ ALLA BALNEAZIONE AI SENSI DEL D.P.R. 470/82
N
0
2
4 km
zona idonea
zona idonea per effetto di deroghe ai valori limite di alcuni parametri
zona temporaneamente non idonea per inquinamento
zona permanentemente non idonea per inquinamento
zona non idonea per motivi indipendenti da inquinamento
zona a protezione integrale nella quale è interdetta la balneazione
area protetta
zona da considerarsi non idonea perché non sufficientemente campionata e perché non controllata
limite di comune
centro abitato
località costiera
foce o assimilati
Santa Sabina
Lido Specchiola
Punta Penna Grossa
Punta Penne
Capo Bianco
Capo di Torre Cavallo
Canale Cillarese
San Vito dei Normanni
BRINDISI
Punta della Contessa
Tuturano


BA-07

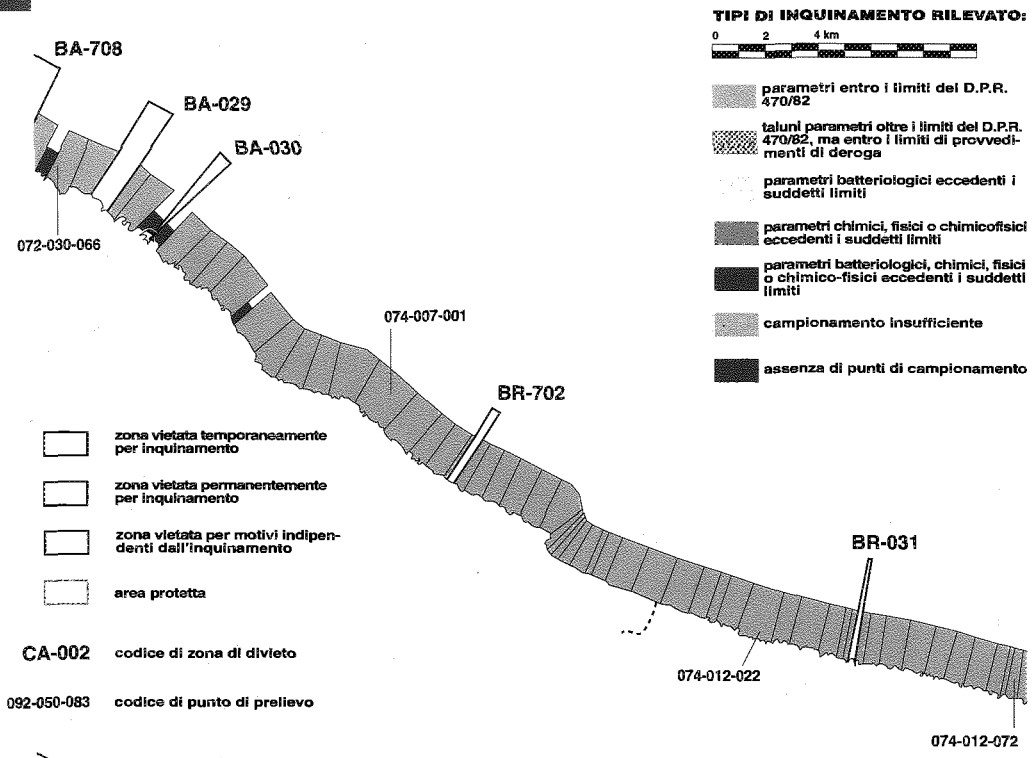
BA-708
BA-029
BA-030
072-030-066
074-007-001
BR-702
BR-031
074-012-022
074-012-072
TIPI DI INQUINAMENTO RILEVATO:
0 2 4 km
parametri entro i limiti del D.P.R. 470/82
taluni parametri oltre i limiti del D.P.R. 470/82, ma entro i limiti di provvedimenti di deroga
parametri batteriologici eccedenti i suddetti limiti
parametri chimici, fisici o chimicofisici eccedenti i suddetti limiti
parametri batteriologici, chimici, fisici o chimico-fisici eccedenti i suddetti limiti
campionamento insufficiente
assenza di punti di campionamento
zona vietata temporaneamente per inquinamento
zona vietata permanentemente per inquinamento
zona vietata per motivi indipendenti dall'inquinamento
area protetta
CA-002 codice di zona di divieto
092-050-083 codice di punto di prelievo

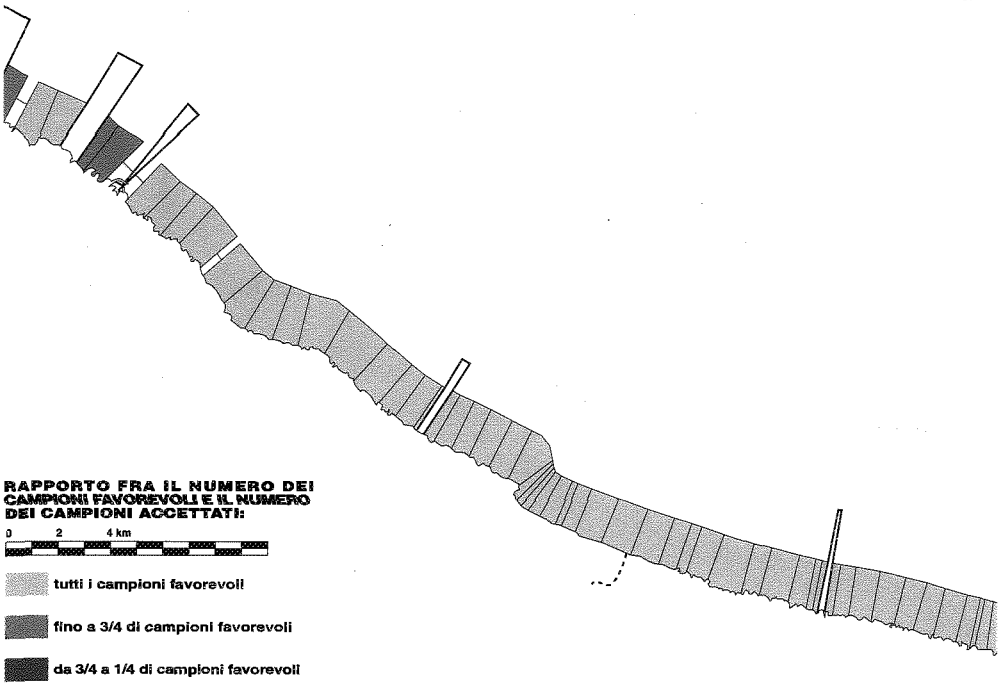

RAPPORTO FRA IL NUMERO DEI CAMPIONI FAVOREVOLI E IL NUMERO DEI CAMPIONI ACCETTATI:
0 2 4 km
tutti i campioni favorevoli
fino a 3/4 di campioni favorevoli
da 3/4 a 1/4 di campioni favorevoli
meno di 1/4 di campioni favorevoli
non valutabile - insufficienza di campionamento o zona limitrofa a quelle non balneabili per inquinamento, delimitate con provvedimento regionale

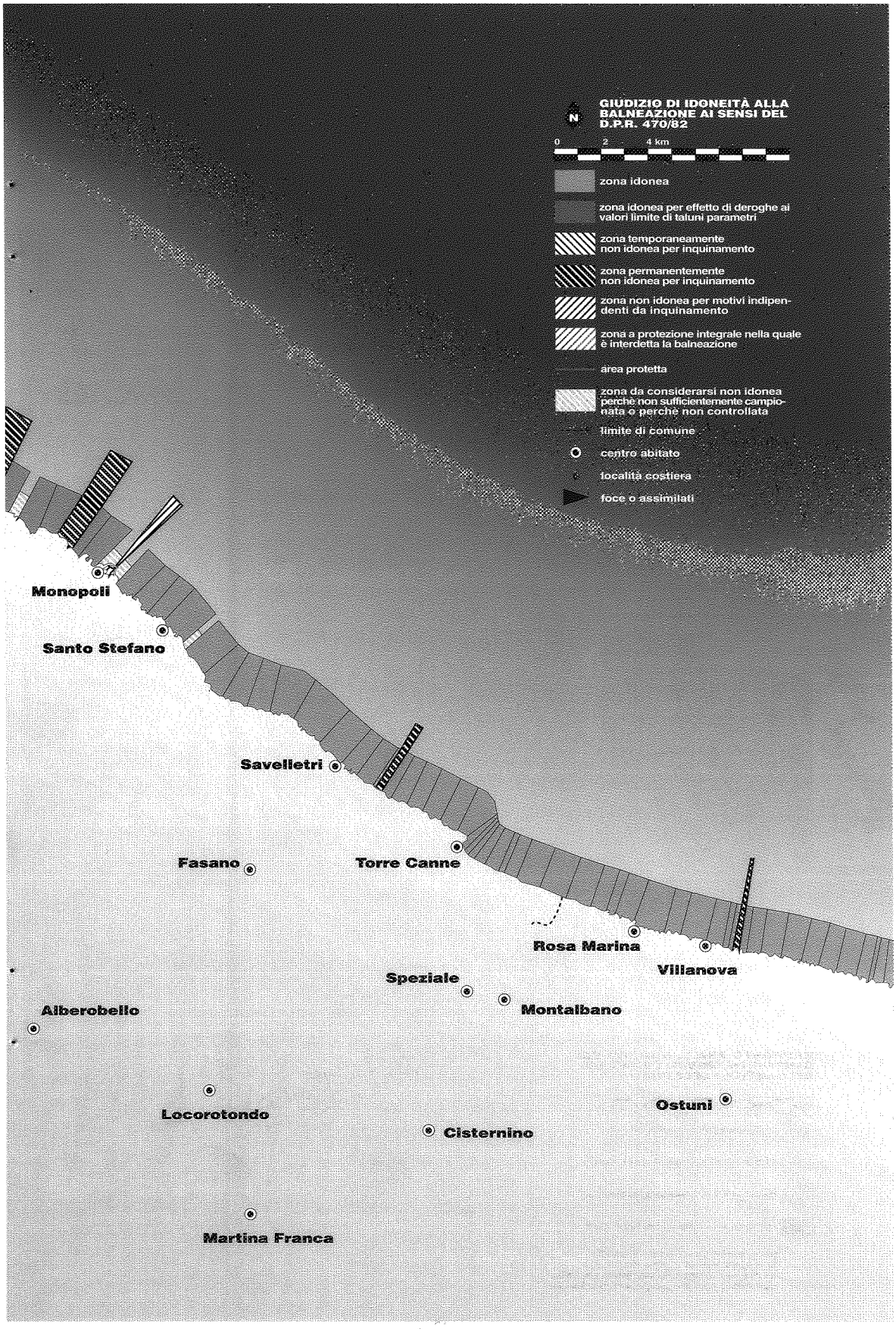
GIUDIZIO DI IDONEITÀ ALLA BALNEAZIONE AI SENSI DEL D.P.R. 470/82
N
0
2
4 km
zona idonea
zona idonea per effetto di deroghe ai valori limite di taluni parametri
zona temporaneamente non idonea per inquinamento
zona permanentemente non idonea per inquinamento
zona non idonea per motivi indipendenti da inquinamento
zona a protezione integrale nella quale è interdetta la balneazione
area protetta
zona da considerarsi non idonea perchè non sufficientemente campionata o perchè non controllata
limite di comune
centro abitato
località costiera
foce o assimilati
Monopoli
Santo Stefano
Savelletri
Fasano
Torre Canne
Rosa Marina
Villanova
Speziale
Montalbano
Alberobello
Locorotondo
Cisternino
Ostuni
Martina Franca

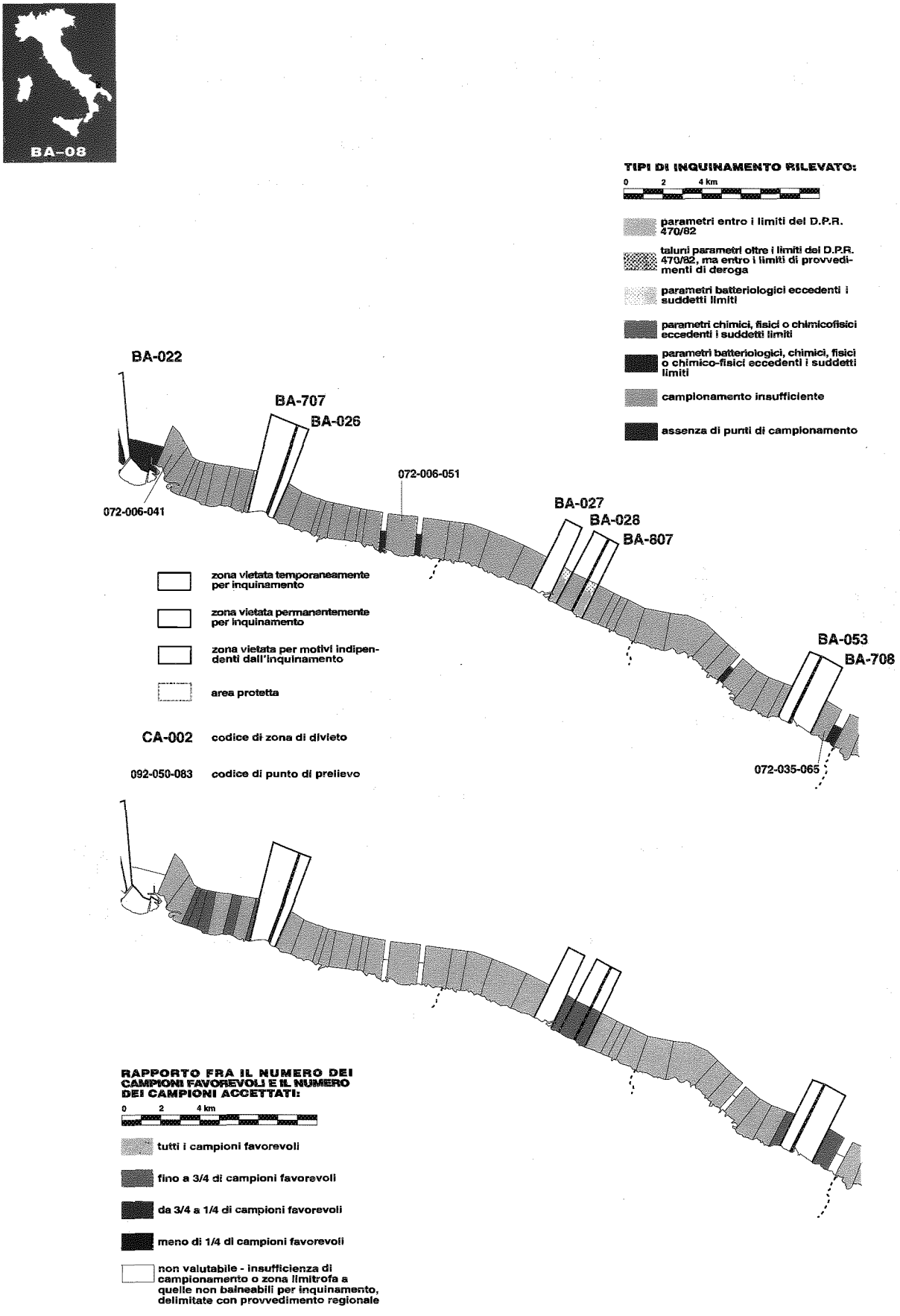
BA-08
TIPI DI INQUINAMENTO RILEVATO:
0 2 4 km
parametri entro i limiti del D.P.R. 470/82
taluni parametri oltre i limiti del D.P.R. 470/82, ma entro i limiti di provvedimenti di deroga
parametri batteriologici eccedenti i suddetti limiti
parametri chimici, fisici o chimicofisici eccedenti i suddetti limiti
parametri batteriologici, chimici, fisici o chimico-fisici eccedenti i suddetti limiti
campionamento insufficiente
assenza di punti di campionamento
BA-022
BA-707
BA-026
072-006-051
072-006-041
BA-027
BA-028
BA-807
BA-053
BA-708
072-035-065
zona vietata temporaneamente per inquinamento
zona vietata permanentemente per inquinamento
zona vietata per motivi indipendenti dall'inquinamento
area protetta
CA-002 codice di zona di divieto
092-050-083 codice di punto di prelievo
RAPPORTO FRA IL NUMERO DEI CAMPIONI FAVOREVOLI E IL NUMERO DEI CAMPIONI ACCETTATI:
0 2 4 km
tutti i campioni favorevoli
fino a 3/4 di campioni favorevoli
da 3/4 a 1/4 di campioni favorevoli
meno di 1/4 di campioni favorevoli
non valutabile - insufficienza di campionamento o zona limitrofa a quelle non balneabili per inquinamento, delimitate con provvedimento regionale

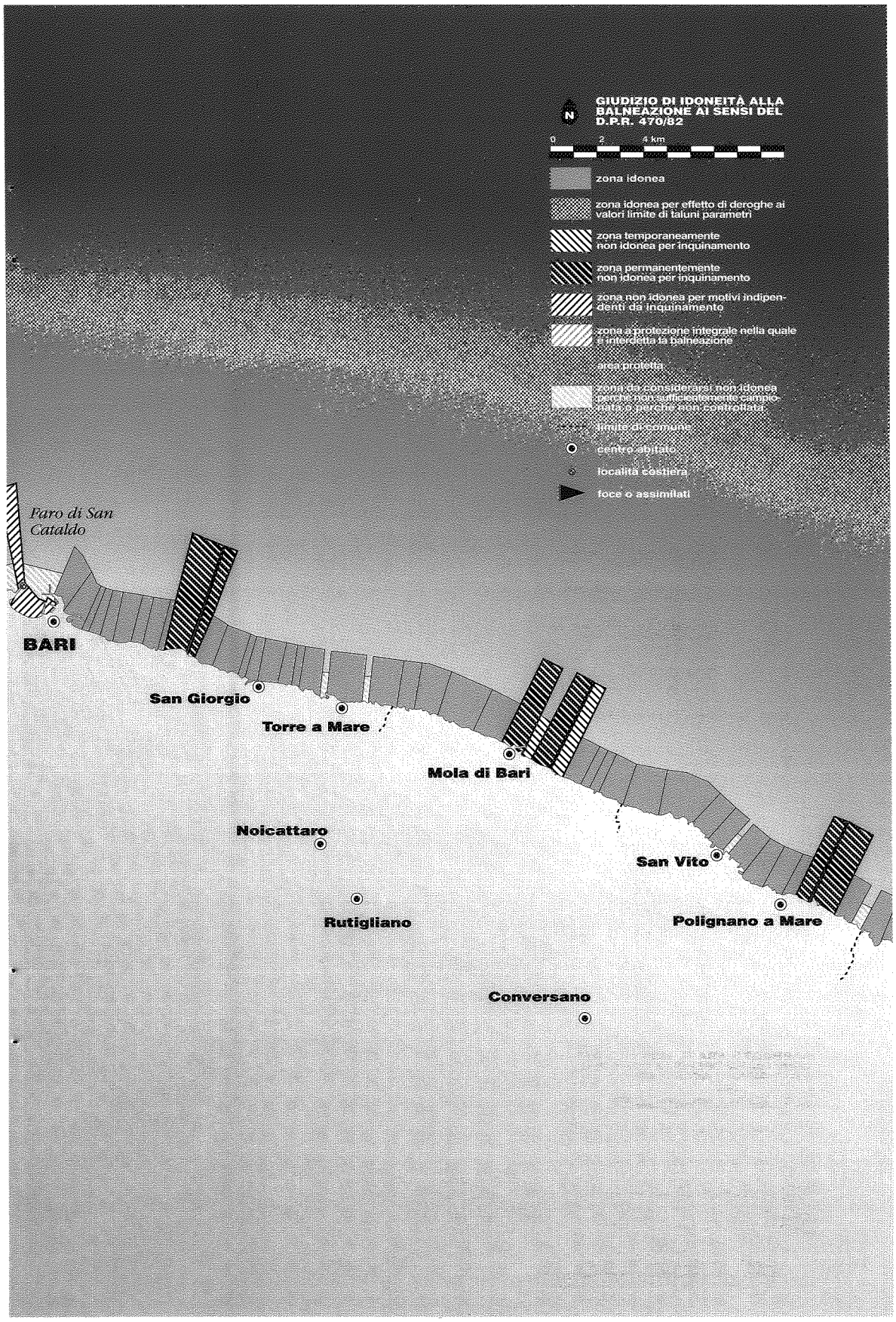
GIUDIZIO DI IDONEITÀ ALLA BALNEAZIONE AI SENSI DEL D.P.R. 470/82
0
2
4 km
zona idonea
zona idonea per effetto di deroghe ai valori limite di taluni parametri
zona temporaneamente non idonea per inquinamento
zona permanentemente non idonea per inquinamento
zona non idonea per motivi indipendenti da inquinamento
zona a protezione integrale nella quale è interdetta la balneazione
area protetta
zona da considerarsi non idonea perché non sufficientemente campionata, perché non controllata
limite di comune
centro abitato
località costiera
foce o assimilati
Faro di San Cataldo
BARI
San Giorgio
Torre a Mare
Mola di Bari
Noicattaro
Rutigliano
San Vito
Polignano a Mare
Conversano


BA-09

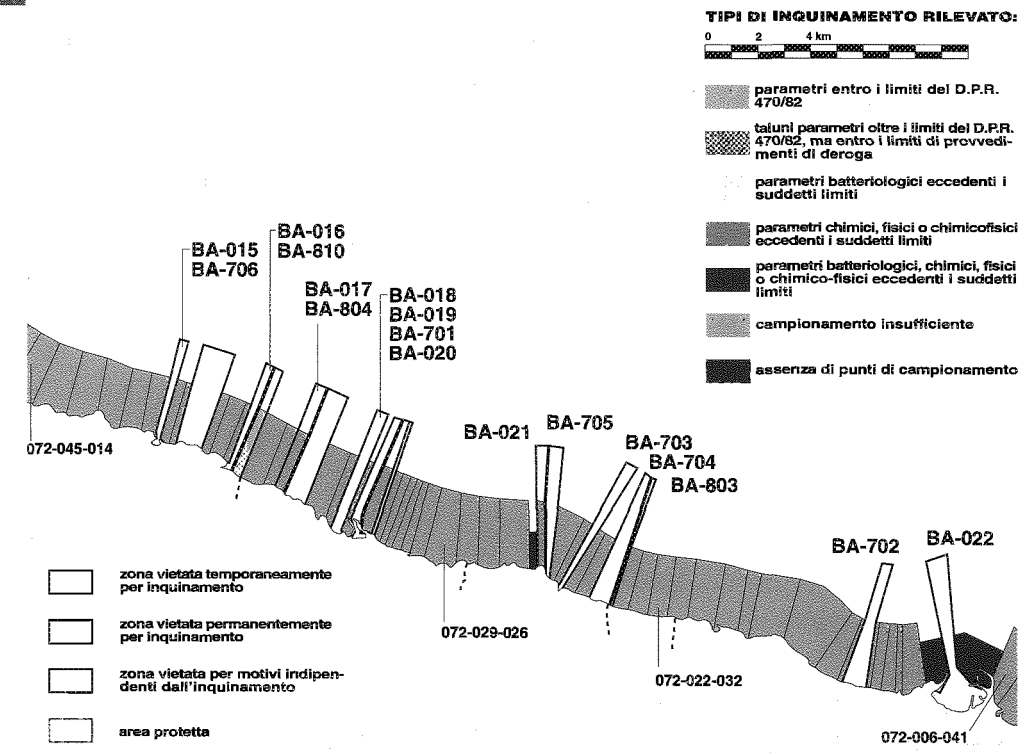
TIPI DI INQUINAMENTO RILEVATO:
0 2 4 km
parametri entro i limiti del D.P.R. 470/82
taluni parametri oltre i limiti del D.P.R. 470/82, ma entro i limiti di provvedimenti di deroga
parametri batteriologici eccedenti i suddetti limiti
parametri chimici, fisici o chimicofisici eccedenti i suddetti limiti
parametri batteriologici, chimici, fisici o chimico-fisici eccedenti i suddetti limiti
campionamento insufficiente
assenza di punti di campionamento
BA-015
BA-706
BA-016
BA-810
BA-017
BA-804
BA-018
BA-019
BA-701
BA-020
BA-021
BA-705
BA-703
BA-704
BA-803
BA-702
BA-022
072-045-014
072-029-026
072-022-032
072-006-041
zona vietata temporaneamente per inquinamento
zona vietata permanentemente per inquinamento
zona vietata per motivi indipendenti dall'inquinamento
area protetta
CA-002 codice di zona di divieto
092-050-083 codice di punto di prelievo


RAPPORTO FRA IL NUMERO DEI CAMPIONI FAVOREVOLI E IL NUMERO DEI CAMPIONI ACCETTATI:
0 2 4 km
tutti i campioni favorevoli
fino a 3/4 di campioni favorevoli
da 3/4 a 1/4 di campioni favorevoli
meno di 1/4 di campioni favorevoli
non valutabile - insufficienza di campionamento o zona limitrofa a quelle non balneabili per inquinamento, delimitate con provvedimento regionale

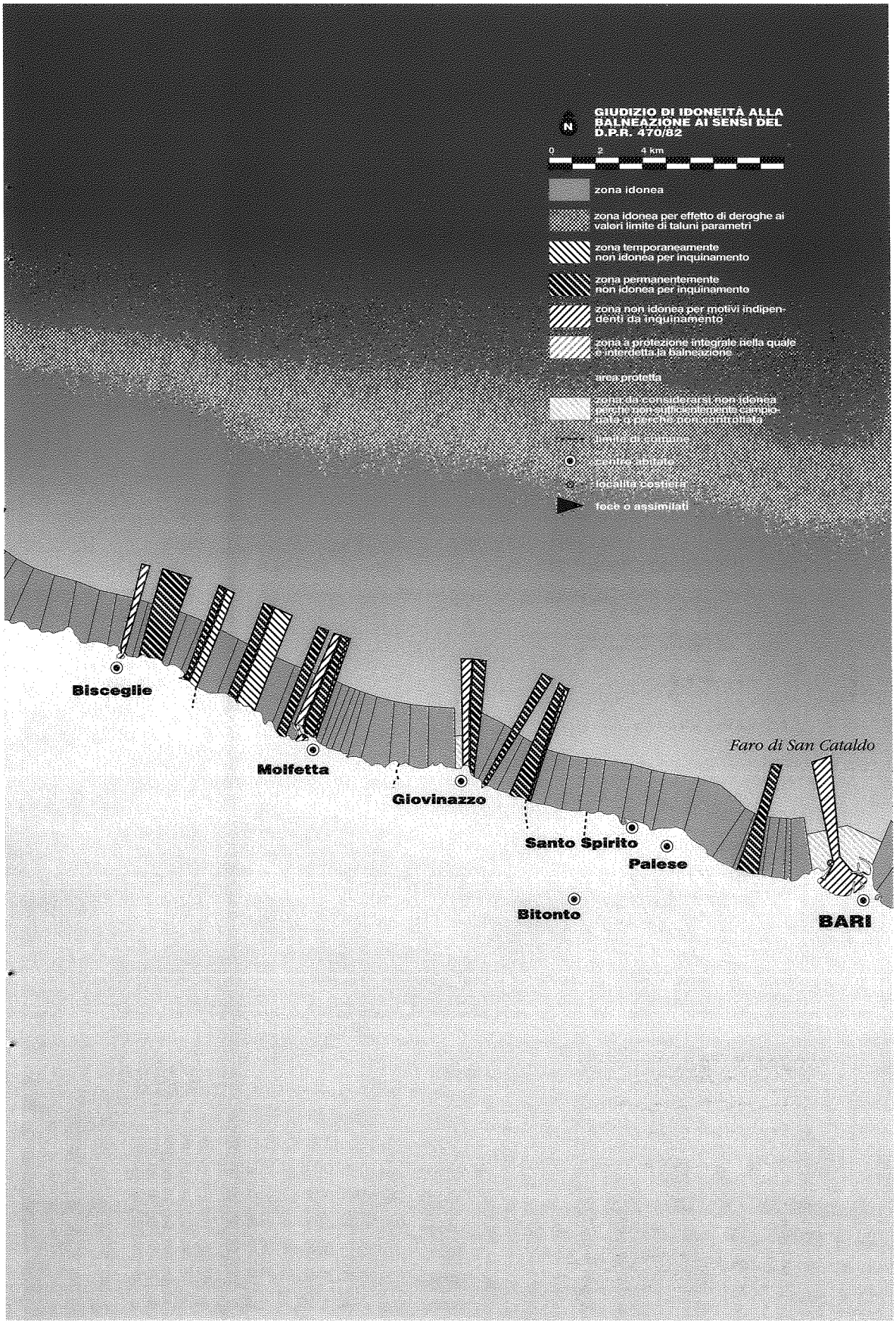
GIUDIZIO DI IDONEITÀ ALLA BALNEAZIONE AI SENSI DEL D.P.R. 470/82
N
0
2
4 km
zona idonea
zona idonea per effetto di deroghe ai valori limite di taluni parametri
zona temporaneamente non idonea per inquinamento
zona permanentemente non idonea per inquinamento
zona non idonea per motivi indipendenti da inquinamento
zona a protezione integrale nella quale è interdetta la balneazione
area protetta
zona da considerarsi non idonea poichè non sufficientemente campionata, ma che non risulta inquinata
limite di comune
centro abitato
località costiera
foce o assimilati
Bisceglie
Molfetta
Giovinazzo
Santo Spirito
Palese
Bitonto
BARI
Faro di San Cataldo

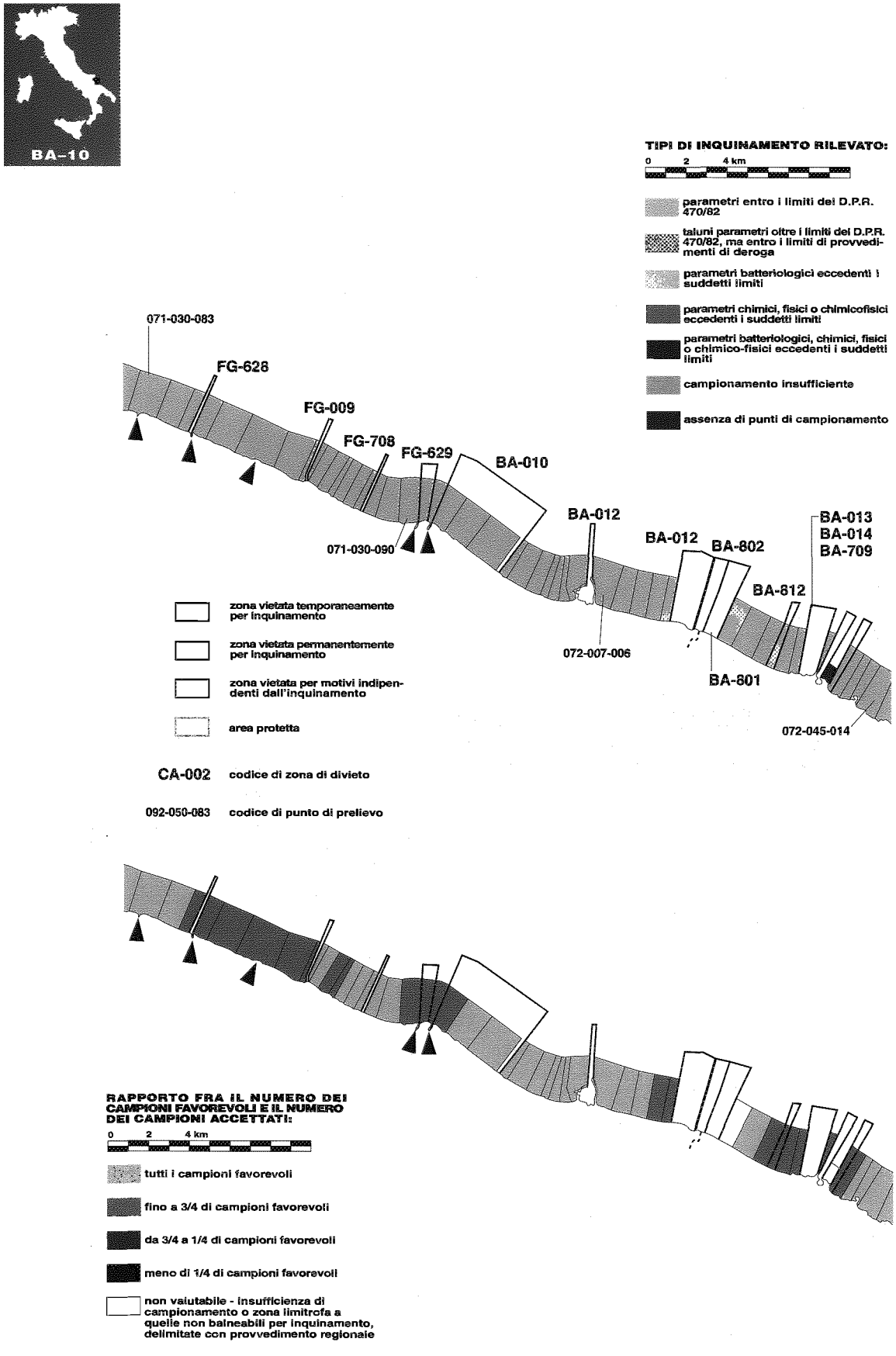
BA-10
TIPI DI INQUINAMENTO RILEVATO:
0 2 4 km
parametri entro i limiti del D.P.R. 470/82
taluni parametri oltre i limiti del D.P.R. 470/82, ma entro i limiti di provvedimenti di deroga
parametri batteriologici eccedenti i suddetti limiti
parametri chimici, fisici o chimicofisici eccedenti i suddetti limiti
parametri batteriologici, chimici, fisici o chimico-fisici eccedenti i suddetti limiti
campionamento insufficiente
assenza di punti di campionamento
071-030-083
FG-628
FG-009
FG-708
FG-629
BA-010
071-030-090
BA-012
BA-012
BA-802
BA-013
BA-014
BA-709
BA-812
072-007-006
BA-801
072-045-014
zona vietata temporaneamente per inquinamento
zona vietata permanentemente per inquinamento
zona vietata per motivi indipendenti dall'inquinamento
area protetta
CA-002 codice di zona di divieto
092-050-083 codice di punto di prelievo
RAPPORTO FRA IL NUMERO DEI CAMPIONI FAVOREVOLI E IL NUMERO DEI CAMPIONI ACCETTATI:
0 2 4 km
tutti i campioni favorevoli
fino a 3/4 di campioni favorevoli
da 3/4 a 1/4 di campioni favorevoli
meno di 1/4 di campioni favorevoli
non valutabile - insufficienza di campionamento o zona limitrofa a quelle non balneabili per inquinamento, delimitate con provvedimento regionale

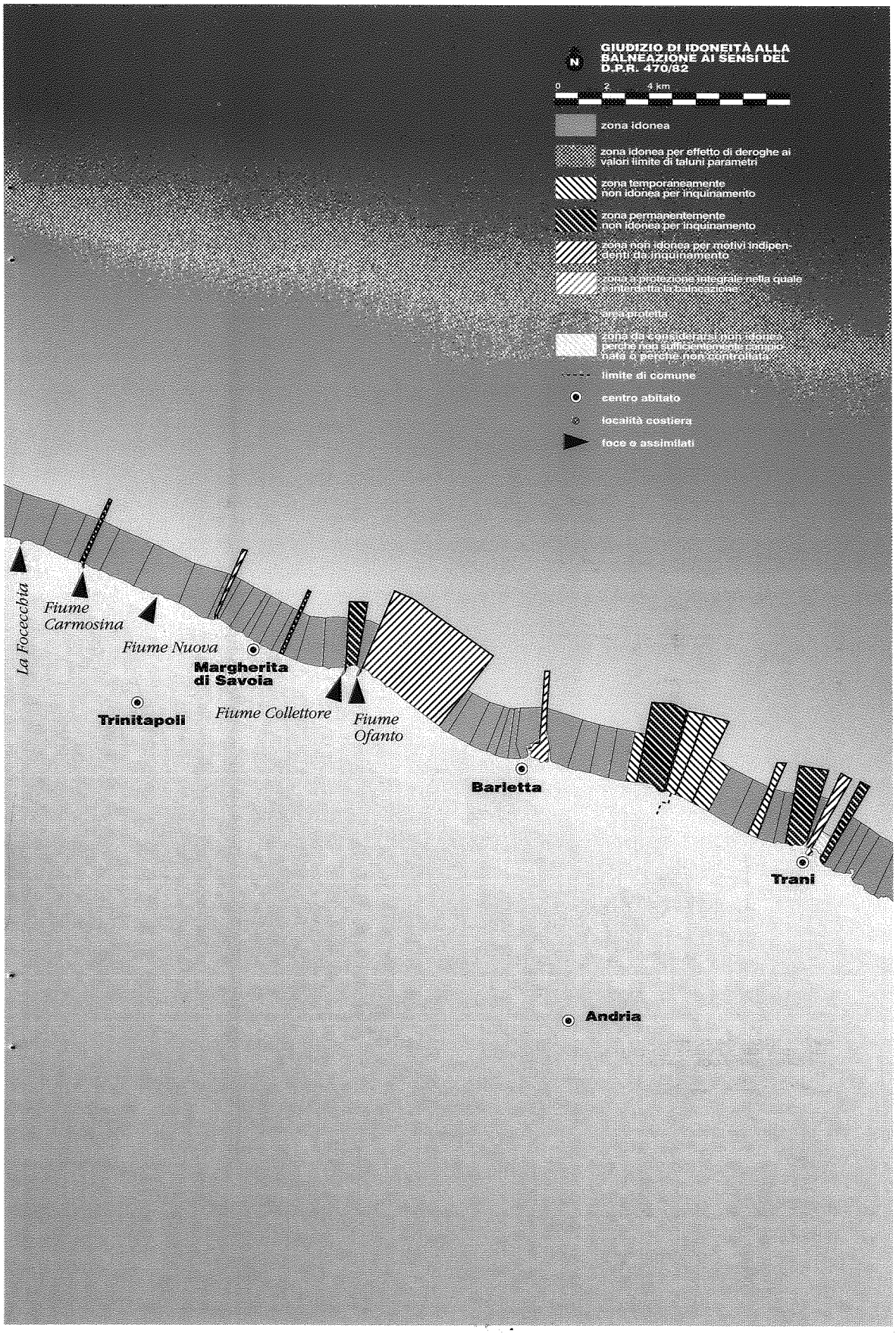
GIUDIZIO DI IDONEITÀ ALLA BALNEAZIONE AI SENSI DEL D.P.R. 470/82
N
0 2 4 km
zona idonea
zona idonea per effetto di deroghe ai valori limite di taluni parametri
zona temporaneamente non idonea per inquinamento
zona permanentemente non idonea per inquinamento
zona non idonea per motivi indipendenti da inquinamento
zona a protezione integrale nella quale è interdetta la balneazione
area protetta
zona da considerarsi non idonea perché non sufficientemente campionata o perché non controllata
limite di comune
centro abitato
località costiera
foce o assimilati
La Focecchia
Fiume Carmosina
Fiume Nuova
Margherita di Savoia
Trinitapoli
Fiume Collettore
Fiume Ofanto
Barletta
Trani
Andria



TIPI DI INQUINAMENTO RILEVATO:

0 2 4 km

- parametri entro i limiti del D.P.R. 470/82
- taluni parametri oltre i limiti del D.P.R. 470/82, ma entro i limiti di provvedimenti di deroga
- parametri batteriologici eccedenti i suddetti limiti
- parametri chimici, fisici o chimicofisici eccedenti i suddetti limiti
- parametri batteriologici, chimici, fisici o chimico-fisici eccedenti i suddetti limiti
- campionamento insufficiente
- assenza di punti di campionamento

- zona vietata temporaneamente per inquinamento
- zona vietata permanentemente per inquinamento
- zona vietata per motivi indipendenti dall'inquinamento
- area protetta

CA-002 codice di zona di divieto

092-050-083 codice di punto di prelievo

RAPPORTO FRA IL NUMERO DEI CAMPIONI FAVOREVOLI E IL NUMERO DEI CAMPIONI ACCETTATI:

0 2 4 km

- tutti i campioni favorevoli
- fino a 3/4 di campioni favorevoli
- da 3/4 a 1/4 di campioni favorevoli
- meno di 1/4 di campioni favorevoli
- non valutabile - insufficienza di campionamento o zona limitrofa a quelle non balneabili per inquinamento, delimitate con provvedimento regionale

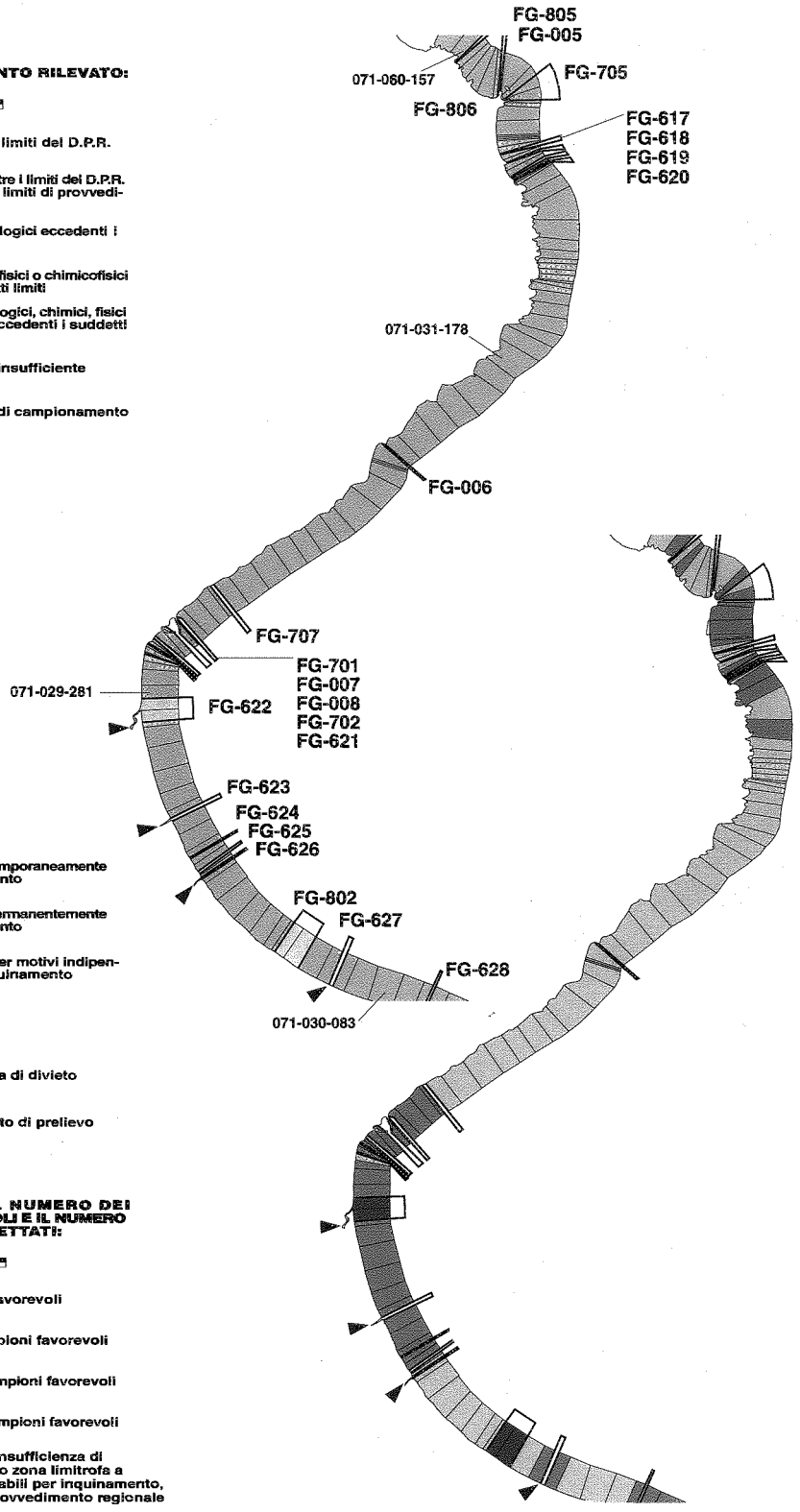

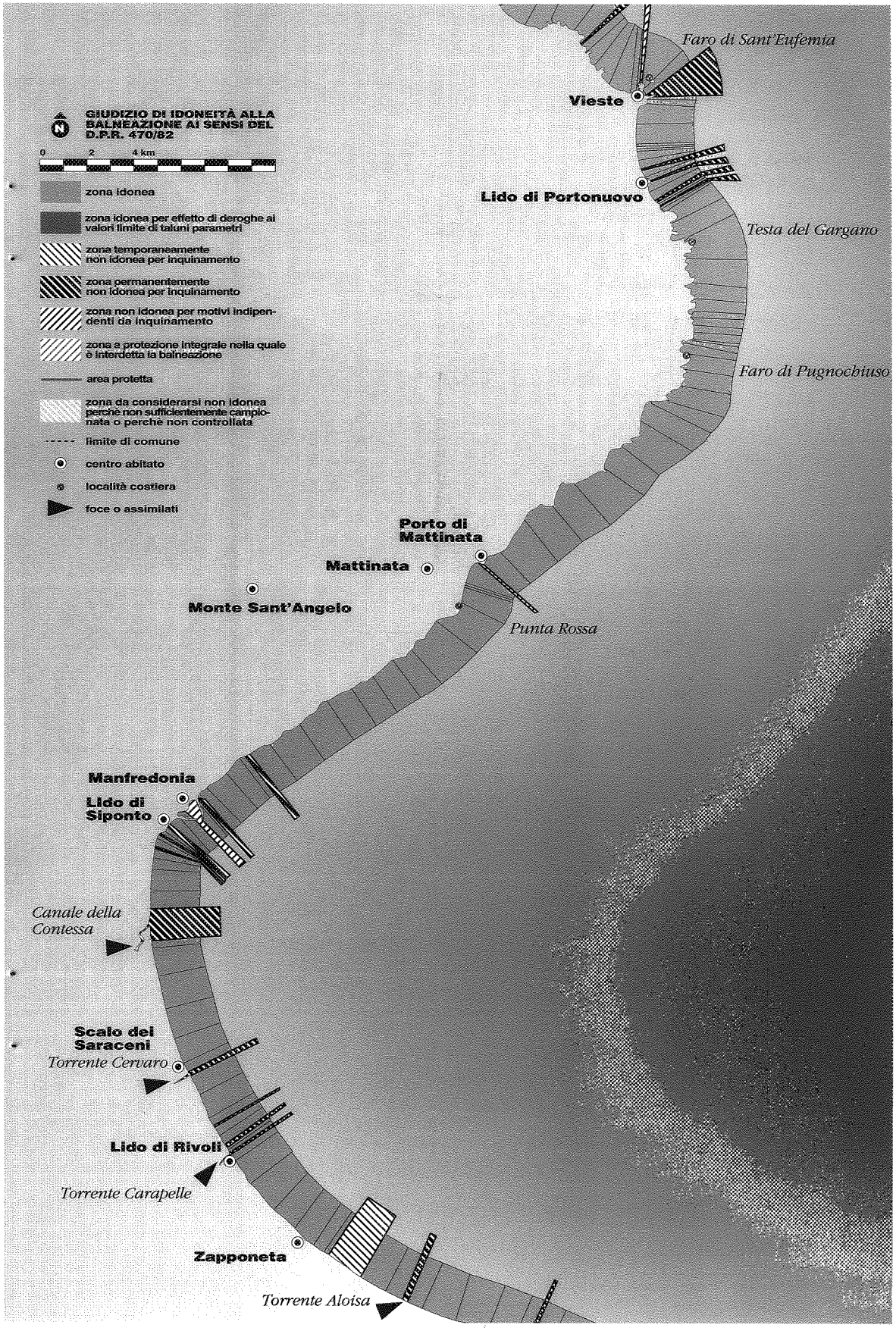
GIUDIZIO DI IDONEITÀ ALLA BALNEAZIONE AI SENSI DEL D.P.R. 470/82
0 2 4 km
zona idonea
zona idonea per effetto di deroghe ai valori limite di taluni parametri
zona temporaneamente non idonea per inquinamento
zona permanentemente non idonea per inquinamento
zona non idonea per motivi indipendenti da inquinamento
zona a protezione integrale nella quale è interdetta la balneazione
area protetta
zona da considerarsi non idonea perchè non sufficientemente campionata o perchè non controllata
limite di comune
centro abitato
località costiera
foce o assimilati
Faro di Sant'Eufemia
Vieste
Lido di Portonuovo
Testa del Gargano
Faro di Pugnochiuso
Porto di Mattinata
Mattinata
Monte Sant'Angelo
Punta Rossa
Manfredonia
Lido di Siponto
Canale della Contessa
Scalo dei Saraceni
Torrente Cervaro
Lido di Rivoli
Torrente Carapelle
Zapponeta
Torrente Aloisa

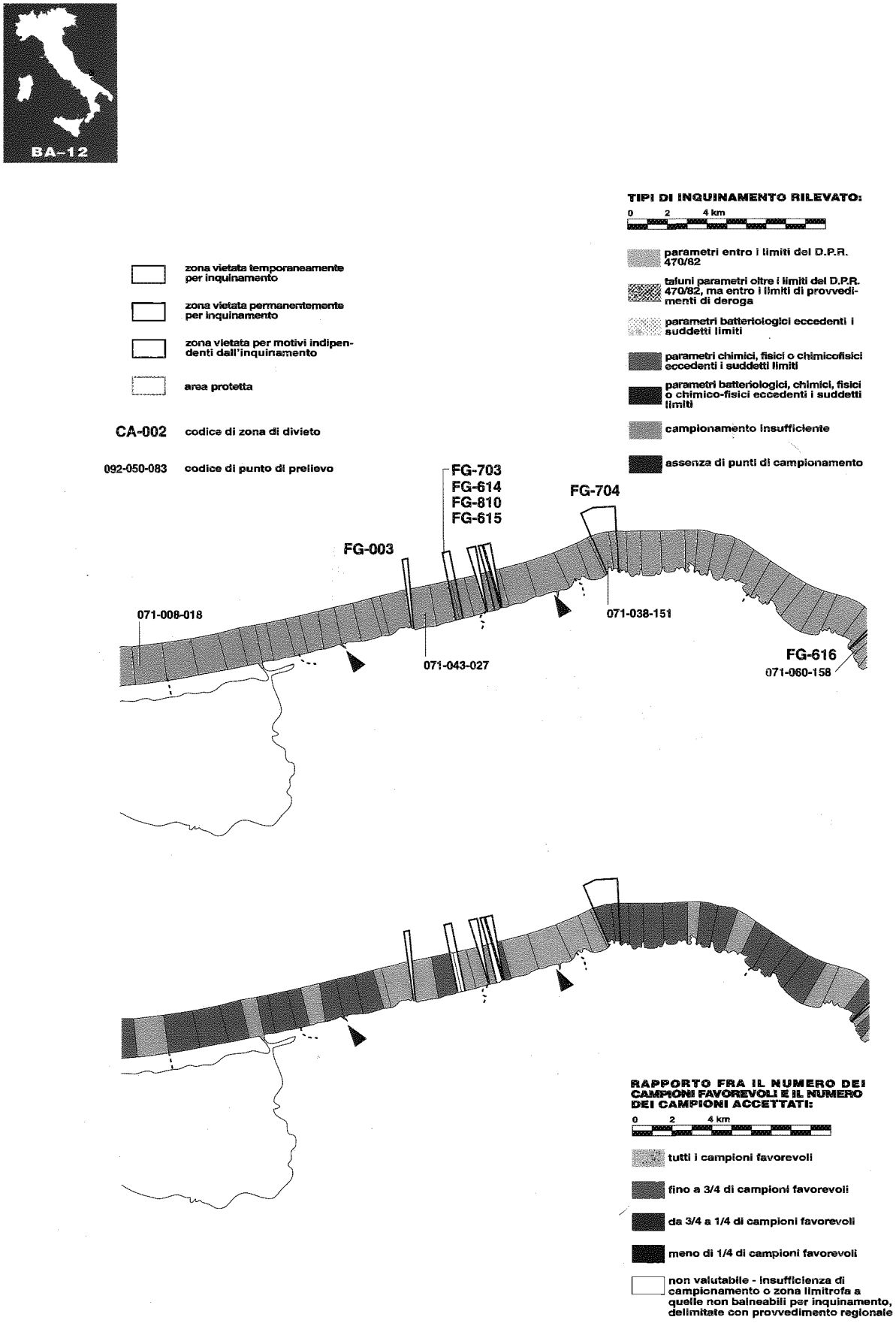
BA-12
zona vietata temporaneamente per inquinamento
zona vietata permanentemente per inquinamento
zona vietata per motivi indipendenti dall'inquinamento
area protetta
CA-002 codice di zona di divieto
092-050-083 codice di punto di prelievo
TIPI DI INQUINAMENTO RILEVATO:
0 2 4 km
parametri entro i limiti del D.P.R. 470/82
taluni parametri oltre i limiti del D.P.R. 470/82, ma entro i limiti di provvedimenti di deroga
parametri batteriologici eccedenti i suddetti limiti
parametri chimici, fisici o chimicofisici eccedenti i suddetti limiti
parametri batteriologici, chimici, fisici o chimico-fisici eccedenti i suddetti limiti
campionamento insufficiente
assenza di punti di campionamento
FG-703
FG-614
FG-810
FG-615
FG-704
FG-003
071-008-018
071-043-027
071-038-151
FG-616
071-060-158
RAPPORTO FRA IL NUMERO DEI CAMPIONI FAVOREVOLI E IL NUMERO DEI CAMPIONI ACCETTATI:
0 2 4 km
tutti i campioni favorevoli
fino a 3/4 di campioni favorevoli
da 3/4 a 1/4 di campioni favorevoli
meno di 1/4 di campioni favorevoli
non valutabile - insufficienza di campionamento o zona limitrofa a quelle non balneabili per inquinamento, delimitate con provvedimento regionale

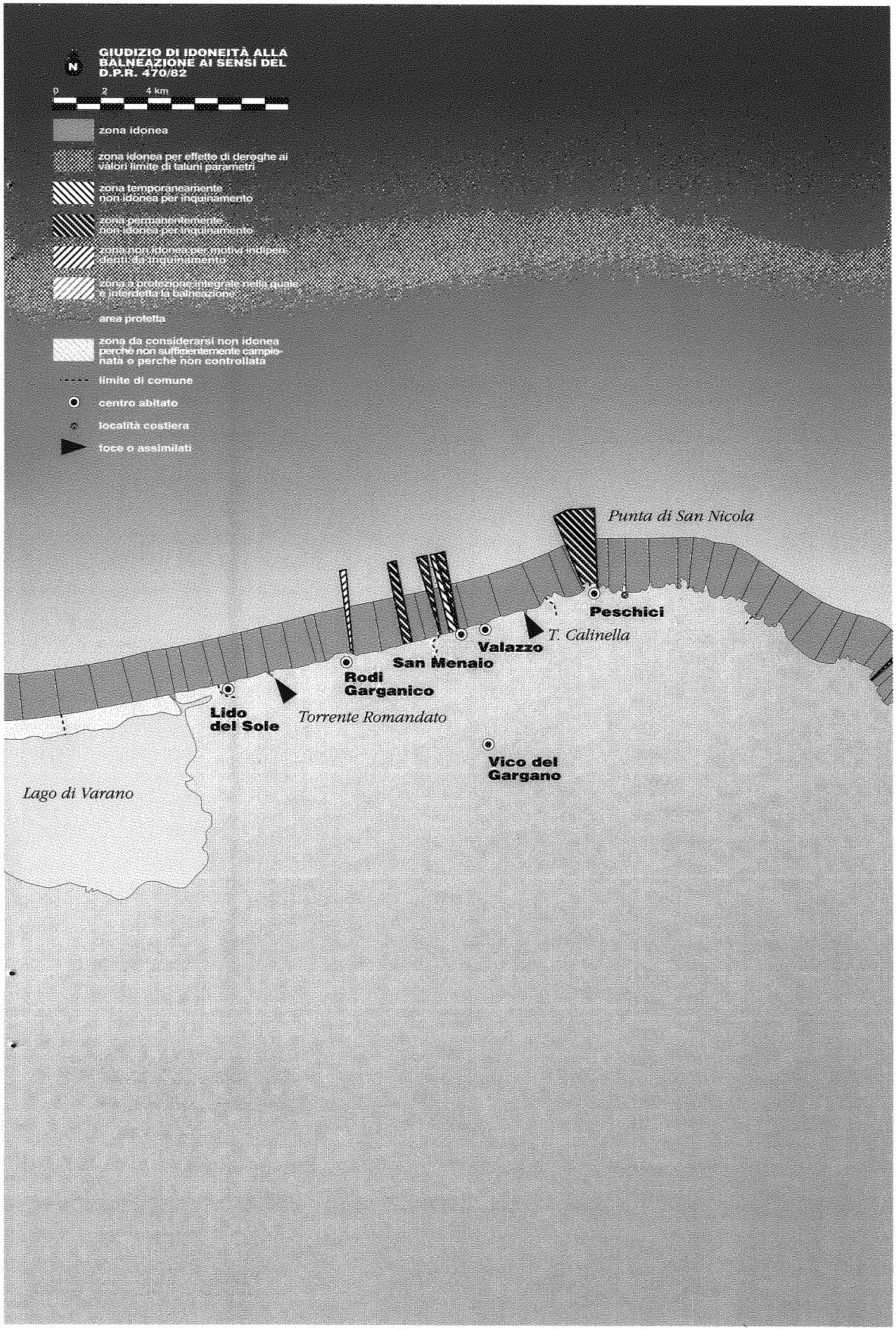
GIUDIZIO DI IDONEITÀ ALLA BALNEAZIONE AI SENSI DEL D.P.R. 470/82
0
2
4 km
zona idonea
zona idonea per effetto di deroghe ai valori limite di taluni parametri
zona temporaneamente non idonea per inquinamento
zona permanentemente non idonea per inquinamento
zona non idonea per motivi indipendenti da inquinamento
zona a protezione integrale nella quale è interdetta la balneazione
area protetta
zona da considerarsi non idonea perchè non sufficientemente campionata e perchè non controllata
limite di comune
centro abitato
località costiera
foce o assimilati
Punta di San Nicola
Peschici
T. Calinella
Valazzo
San Menaio
Rodi Garganico
Lido del Sole
Torrente Romandato
Vico del Gargano
Lago di Varano



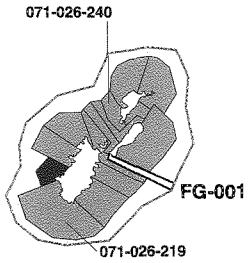

TIPI DI INQUINAMENTO RILEVATO:

0 2 4 km

- parametri entro i limiti del D.P.R. 470/82
- taluni parametri oltre i limiti del D.P.R. 470/82, ma entro i limiti di provvedimenti di deroga
- parametri batteriologici eccedenti i suddetti limiti
- parametri chimici, fisici o chimicofisici eccedenti i suddetti limiti
- parametri batteriologici, chimici, fisici o chimico-fisici eccedenti i suddetti limiti
- campionamento insufficiente
- assenza di punti di campionamento

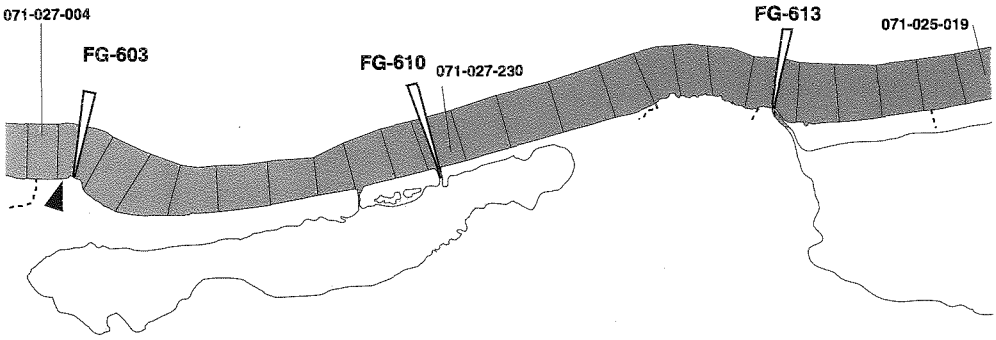

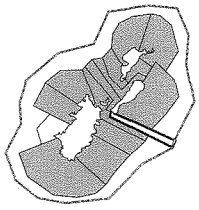

- zona vietata temporaneamente per inquinamento
- zona vietata permanentemente per inquinamento
- zona vietata per motivi indipendenti dall'inquinamento
- area protetta

CA-002 codice di zona di divieto

092-050-083 codice di punto di prelievo

RAPPORTO FRA IL NUMERO DEI CAMPIONI FAVOREVOLI E IL NUMERO DEI CAMPIONI ACCETTATI:

0 2 4 km

- tutti i campioni favorevoli
- fino a 3/4 di campioni favorevoli
- da 3/4 a 1/4 di campioni favorevoli
- meno di 1/4 di campioni favorevoli
- non valutabile - insufficienza di campionamento o zona limitrofa a quelle non balneabili per inquinamento, delimitate con provvedimento regionale

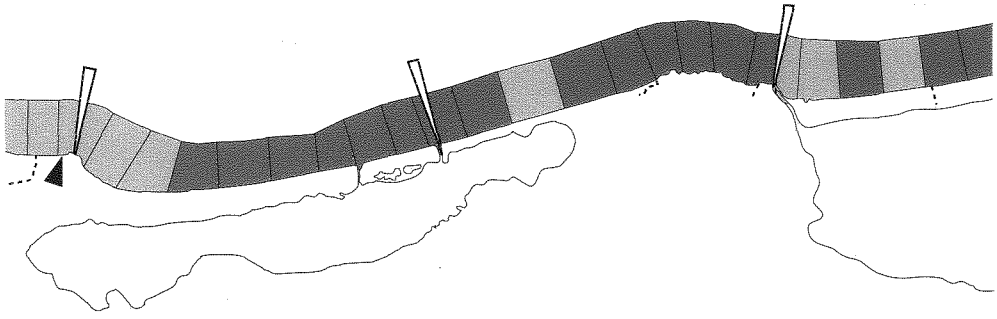

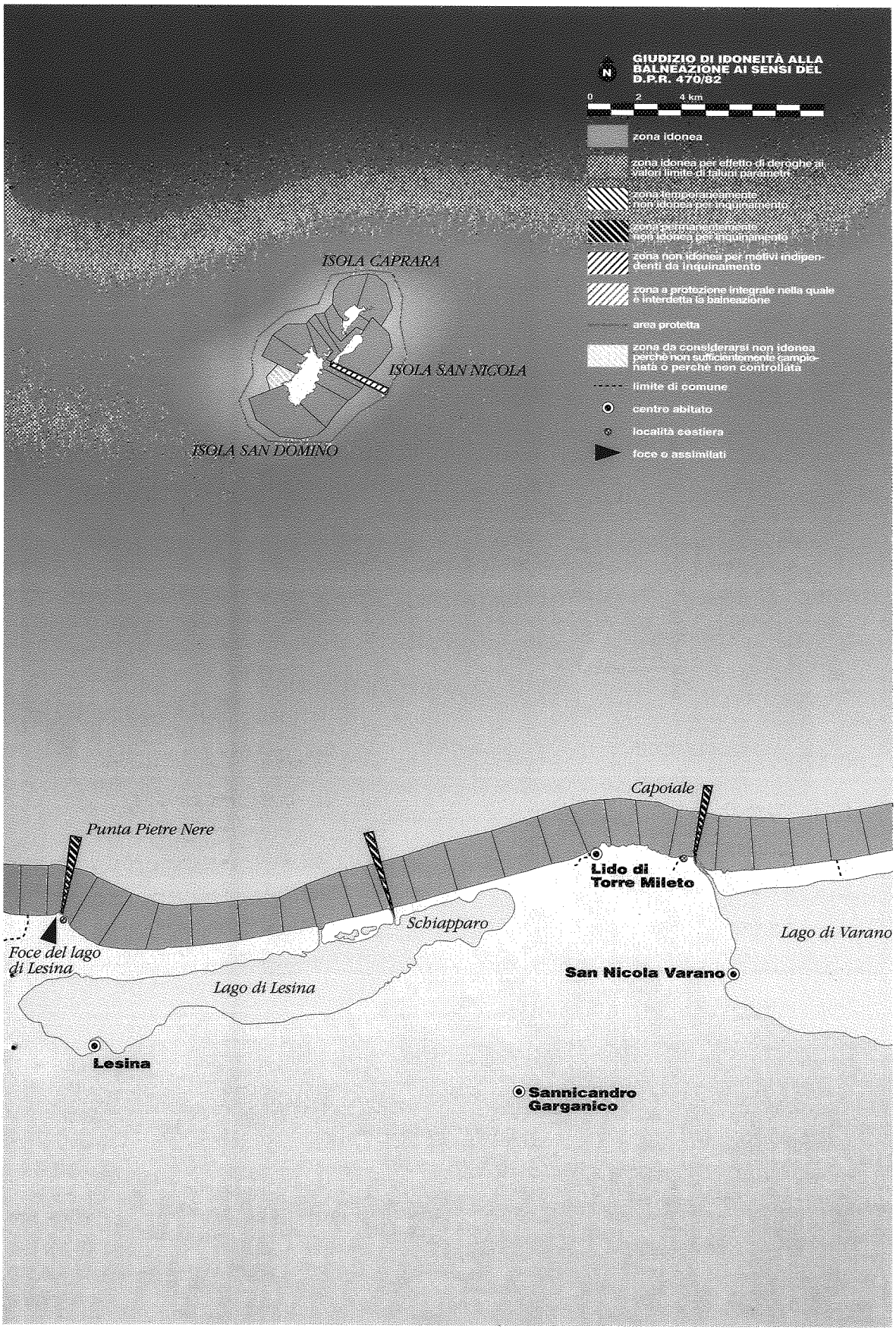
GIUDIZIO DI IDONEITÀ ALLA BALNEAZIONE AI SENSI DEL D.P.R. 470/82
N
0
2
4 km
zona idonea
zona idonea per effetto di deroghe ai valori limite di taluni parametri
zona temporaneamente non idonea per inquinamento
zona permanentemente non idonea per inquinamento
zona non idonea per motivi indipendenti da inquinamento
zona a protezione integrale nella quale è interdetta la balneazione
area protetta
zona da considerarsi non idonea perchè non sufficientemente campionata o perchè non controllata
limite di comune
centro abitato
località costiera
foce o assimilati
ISOLA CAPRARA
ISOLA SAN NICOLA
ISOLA SAN DOMINO
Capoiale
Punta Pietre Nere
Lido di Torre Mileto
Schiapparo
Lago di Varano
Foce del lago di Lesina
San Nicola Varano
Lago di Lesina
Lesina
Sannicandro Garganico


BA-14

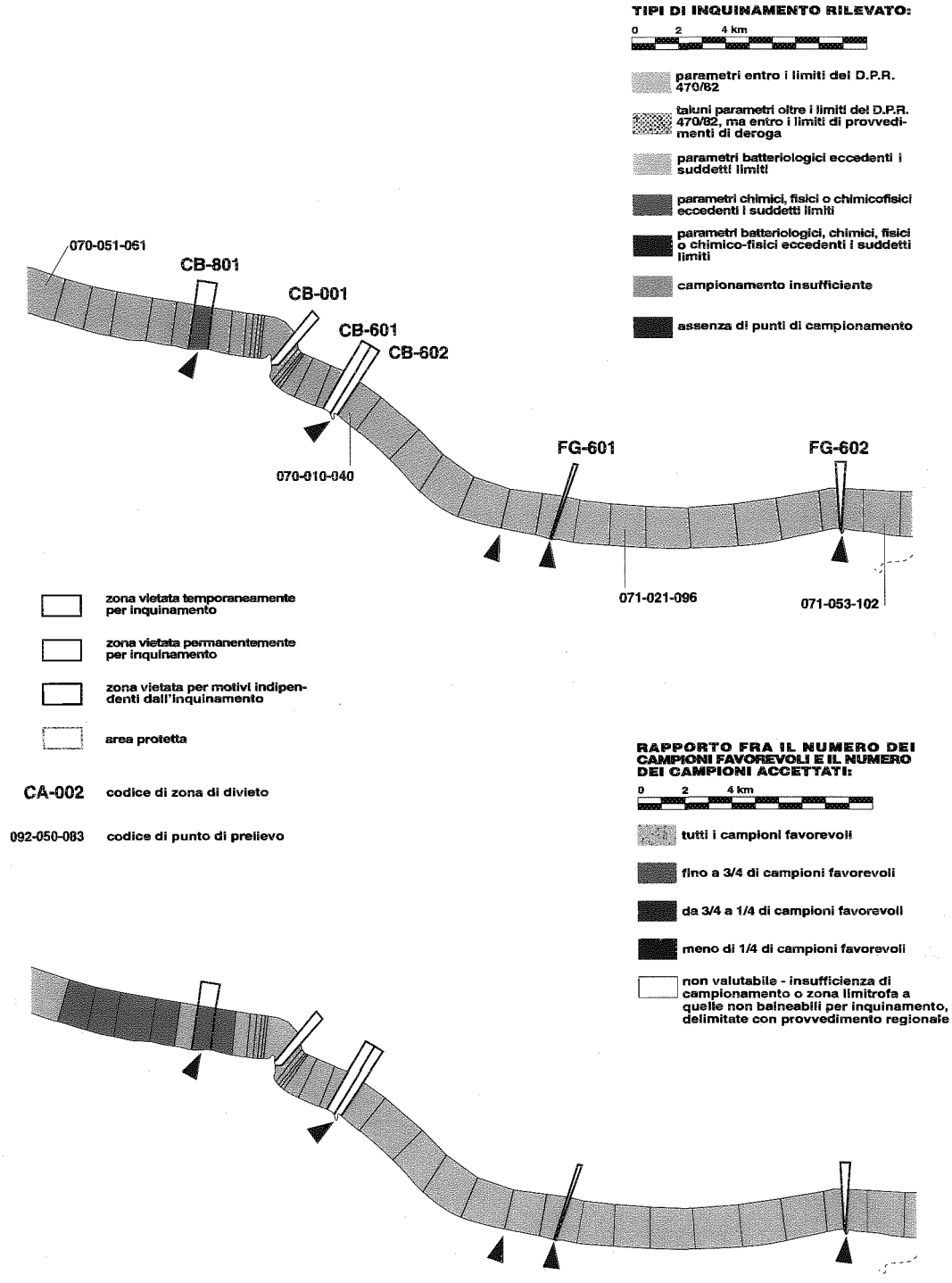
TIPI DI INQUINAMENTO RILEVATO:
0 2 4 km
parametri entro i limiti del D.P.R. 470/82
taluni parametri oltre i limiti del D.P.R. 470/82, ma entro i limiti di provvedimenti di deroga
parametri batteriologici eccedenti i suddetti limiti
parametri chimici, fisici o chimicofisici eccedenti i suddetti limiti
parametri batteriologici, chimici, fisici o chimico-fisici eccedenti i suddetti limiti
campionamento insufficiente
assenza di punti di campionamento
070-051-051
CB-801
CB-001
CB-601
CB-602
070-010-040
FG-601
FG-602
071-021-096
071-053-102
zona vietata temporaneamente per inquinamento
zona vietata permanentemente per inquinamento
zona vietata per motivi indipendenti dall'inquinamento
area protetta
CA-002 codice di zona di divieto
092-050-083 codice di punto di prelievo
RAPPORTO FRA IL NUMERO DEI CAMPIONI FAVOREVOLI E IL NUMERO DEI CAMPIONI ACCETTATI:
0 2 4 km
tutti i campioni favorevoli
fino a 3/4 di campioni favorevoli
da 3/4 a 1/4 di campioni favorevoli
meno di 1/4 di campioni favorevoli
non valutabile - insufficienza di campionamento o zona limitrofa a quelle non balneabili per inquinamento, delimitate con provvedimento regionale

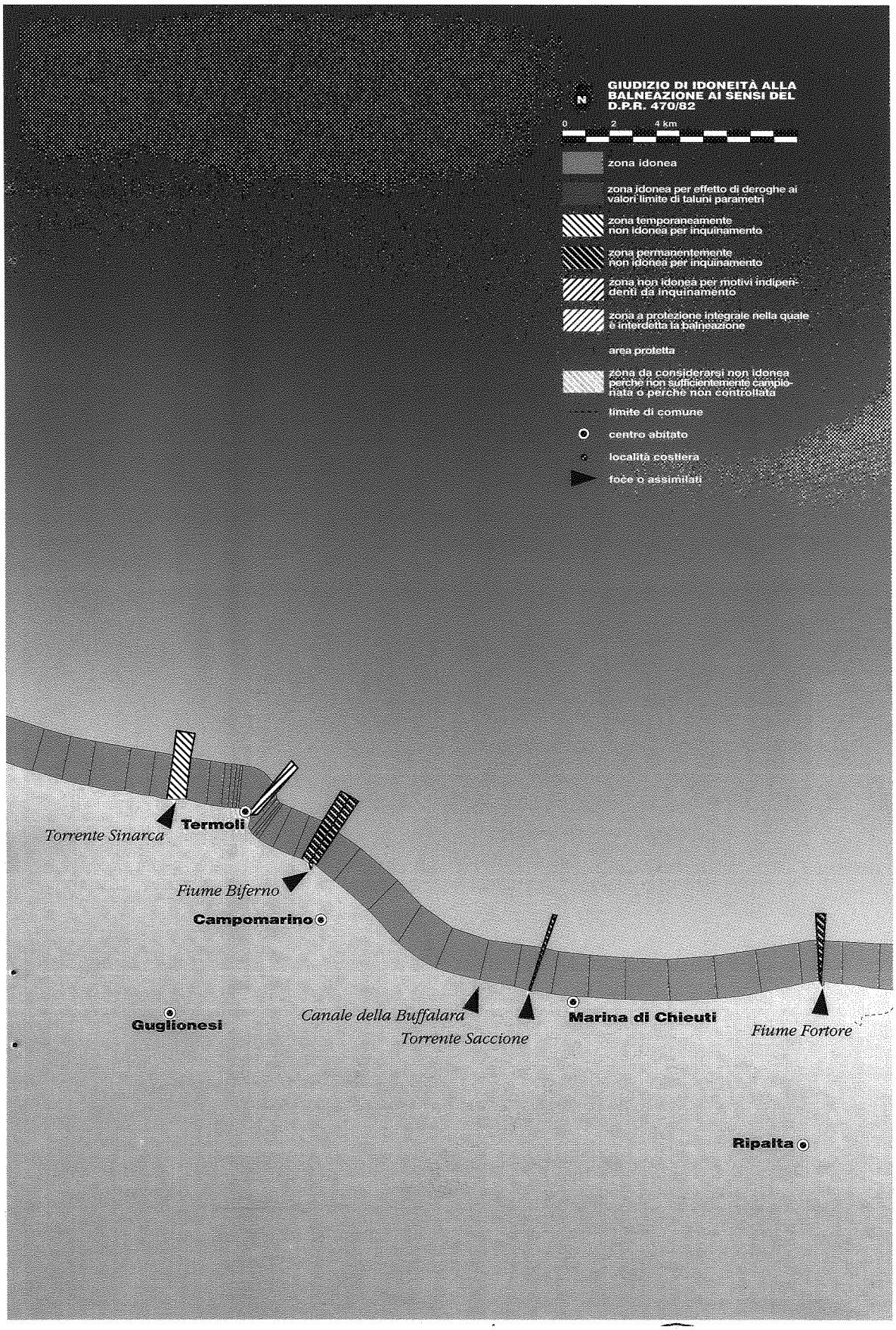
GIUDIZIO DI IDONEITÀ ALLA BALNEAZIONE AI SENSI DEL D.P.R. 470/82
N
0
2
4 km
zona idonea
zona idonea per effetto di deroghe ai valori limite di taluni parametri
zona temporaneamente non idonea per inquinamento
zona permanentemente non idonea per inquinamento
zona non idonea per motivi indipendenti da inquinamento
zona a protezione integrale nella quale è interdetta la balneazione
area protetta
zona da considerarsi non idonea perchè non sufficientemente campionata o perchè non controllata
limite di comune
centro abitato
località costiera
foce o assimilati
Torrente Sinarca
Termoli
Fiume Biferno
Campomarino
Guglionesi
Canale della Buffalara
Torrente Saccione
Marina di Chieuti
Fiume Fortore
Ripalta

PAGINA BIANCA

5. ABRUZZO E MARCHE


MA-00

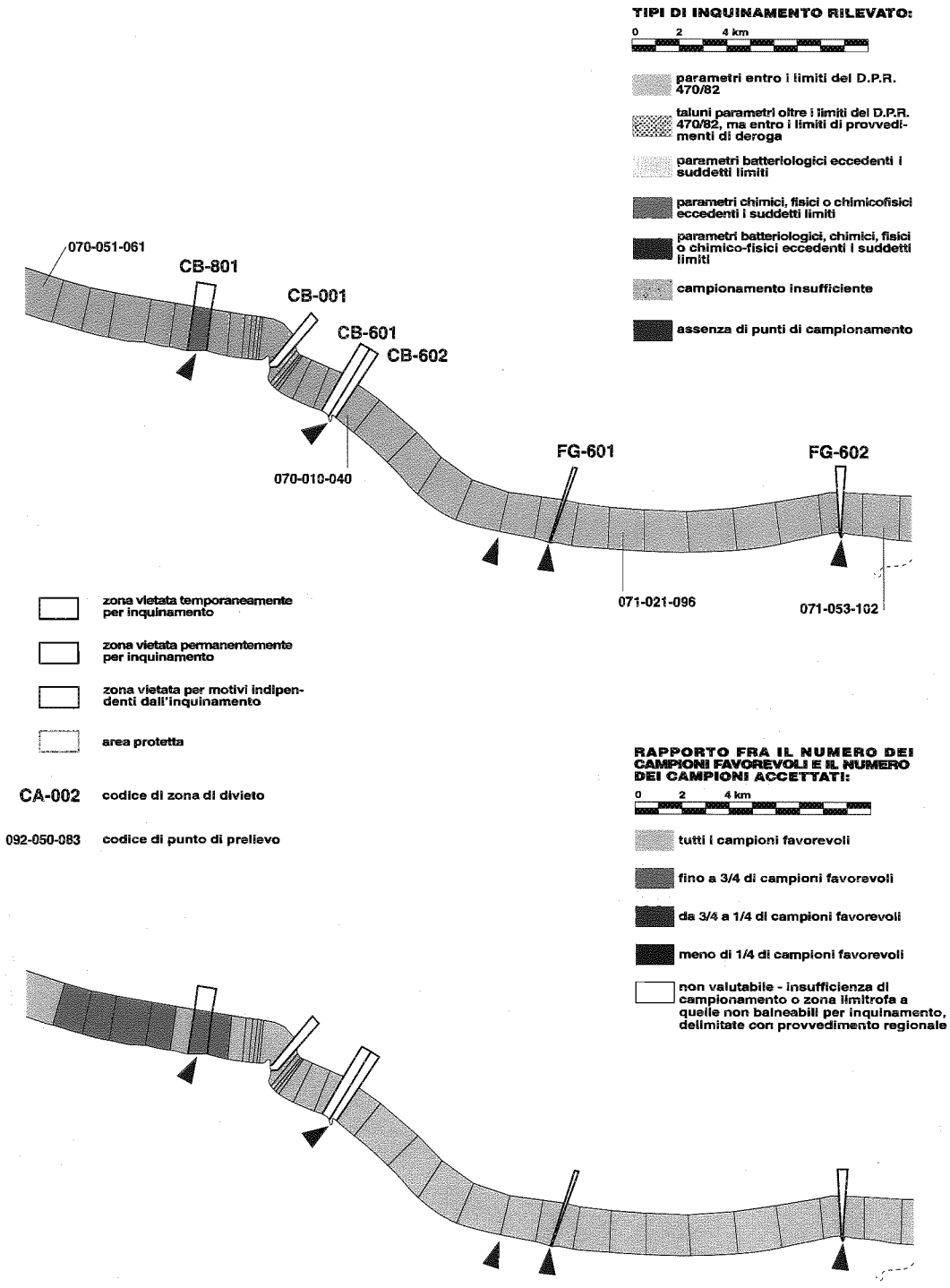
TIPI DI INQUINAMENTO RILEVATO:
0 2 4 km
parametri entro i limiti del D.P.R. 470/82
taluni parametri oltre i limiti del D.P.R. 470/82, ma entro i limiti di provvedimenti di deroga
parametri batteriologici eccedenti i suddetti limiti
parametri chimici, fisici o chimicofisici eccedenti i suddetti limiti
parametri batteriologici, chimici, fisici o chimico-fisici eccedenti i suddetti limiti
campionamento insufficiente
assenza di punti di campionamento
070-051-061
CB-801
CB-001
CB-601
CB-602
070-010-040
FG-601
FG-602
071-021-096
071-053-102
zona vietata temporaneamente per inquinamento
zona vietata permanentemente per inquinamento
zona vietata per motivi indipendenti dall'inquinamento
area protetta
CA-002 codice di zona di divieto
092-050-083 codice di punto di prelievo
RAPPORTO FRA IL NUMERO DEI CAMPIONI FAVOREVOLI E IL NUMERO DEI CAMPIONI ACCETTATI:
0 2 4 km
tutti i campioni favorevoli
fino a 3/4 di campioni favorevoli
da 3/4 a 1/4 di campioni favorevoli
meno di 1/4 di campioni favorevoli
non valutabile - insufficienza di campionamento o zona limitrofa a quelle non balneabili per inquinamento, delimitate con provvedimento regionale

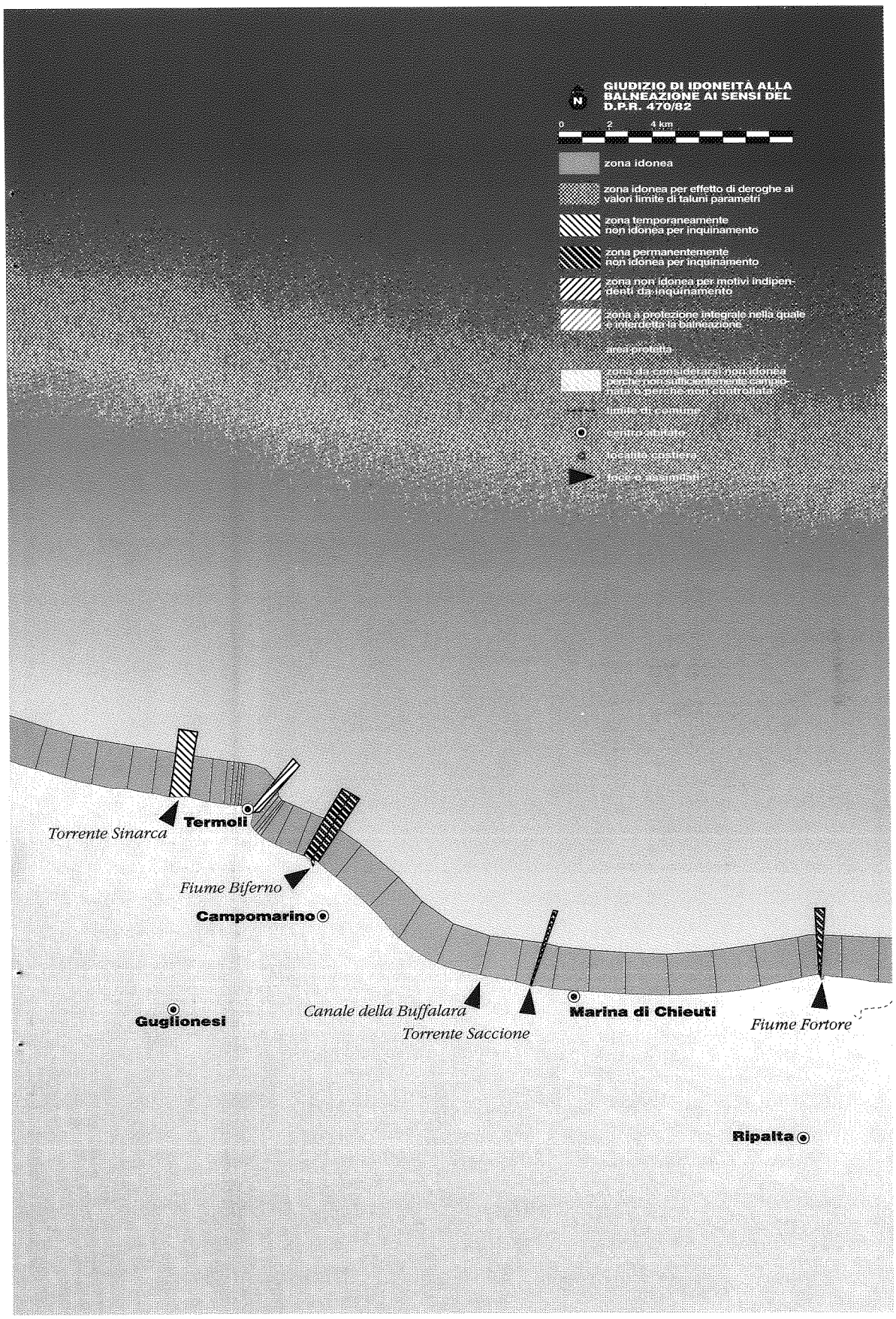
GIUDIZIO DI IDONEITÀ ALLA BALNEAZIONE AI SENSI DEL D.P.R. 470/82
N
0
2
4 km
zona idonea
zona idonea per effetto di deroghe ai valori limite di taluni parametri
zona temporaneamente non idonea per inquinamento
zona permanentemente non idonea per inquinamento
zona non idonea per motivi indipendenti da inquinamento
zona a protezione integrale nella quale è interdetta la balneazione
area protetta
zona da considerarsi non idonea perché non sufficientemente campionata o perché non controllata
limite di comune
centro abitato
località costiera
foce o assimilati
Torrente Sinarca
Termoli
Fiume Biferno
Campomarino
Guglionesi
Canale della Buffalara
Torrente Saccione
Marina di Chieuti
Fiume Fortore
Ripalta

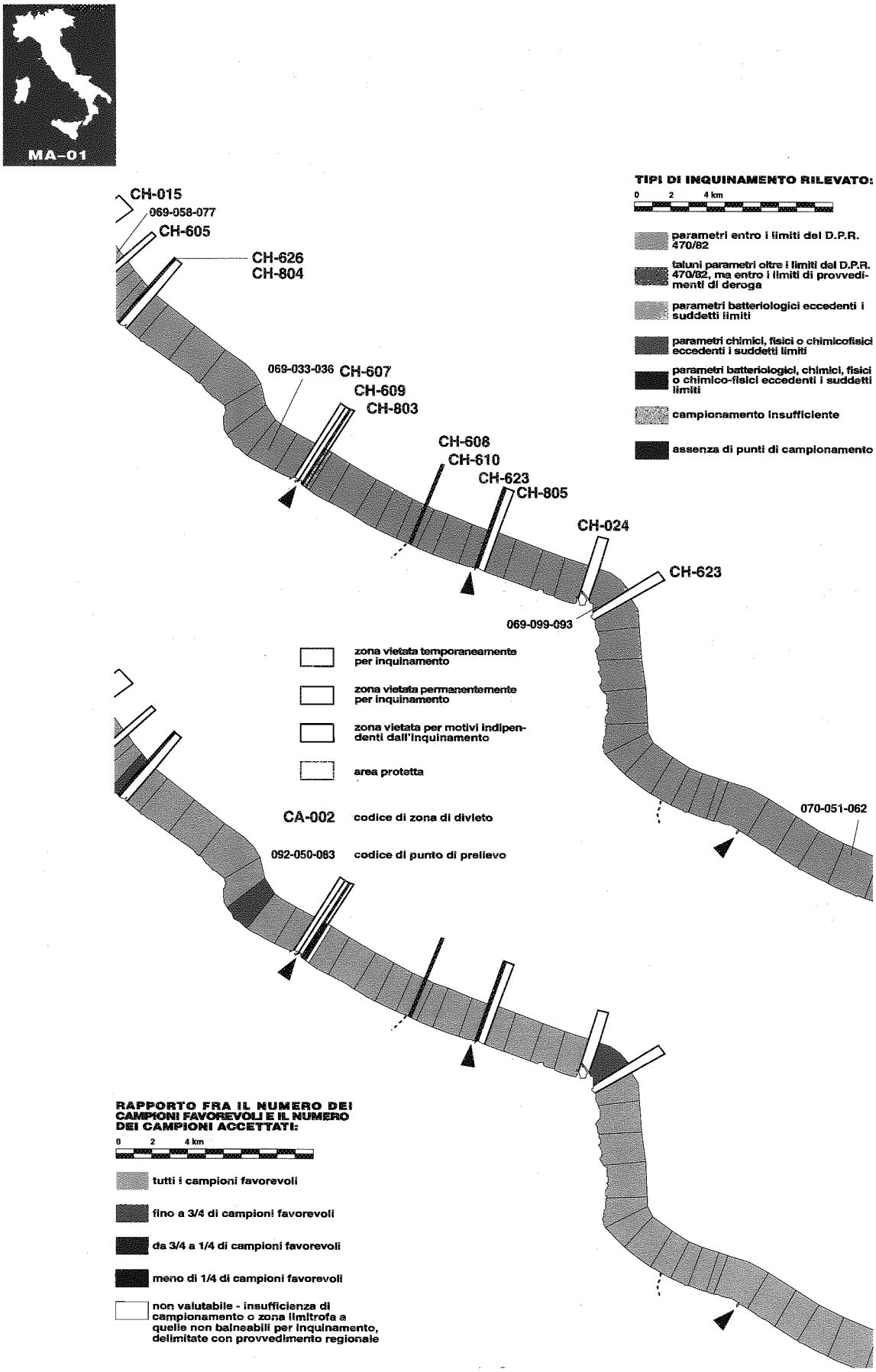
MA-01
CH-015
069-058-077
CH-605
CH-626
CH-804
069-033-036
CH-607
CH-609
CH-803
CH-608
CH-610
CH-623
CH-805
CH-024
CH-623
069-099-093
070-051-062
TIPI DI INQUINAMENTO RILEVATO:
0 2 4 km
parametri entro i limiti del D.P.R. 470/82
taluni parametri oltre i limiti del D.P.R. 470/82, ma entro i limiti di provvedimenti di deroga
parametri batteriologici eccedenti i suddetti limiti
parametri chimici, fisici o chimicofisici eccedenti i suddetti limiti
parametri batteriologici, chimici, fisici o chimico-fisici eccedenti i suddetti limiti
campionamento insufficiente
assenza di punti di campionamento
zona vietata temporaneamente per inquinamento
zona vietata permanentemente per inquinamento
zona vietata per motivi indipendenti dall'inquinamento
area protetta
CA-002 codice di zona di divieto
092-050-083 codice di punto di prelievo
RAPPORTO FRA IL NUMERO DEI CAMPIONI FAVOREVOLI E IL NUMERO DEI CAMPIONI ACCETTATI:
0 2 4 km
tutti i campioni favorevoli
fino a 3/4 di campioni favorevoli
da 3/4 a 1/4 di campioni favorevoli
meno di 1/4 di campioni favorevoli
non valutabile - insufficienza di campionamento o zona limitrofa a quelle non balneabili per inquinamento, delimitate con provvedimento regionale

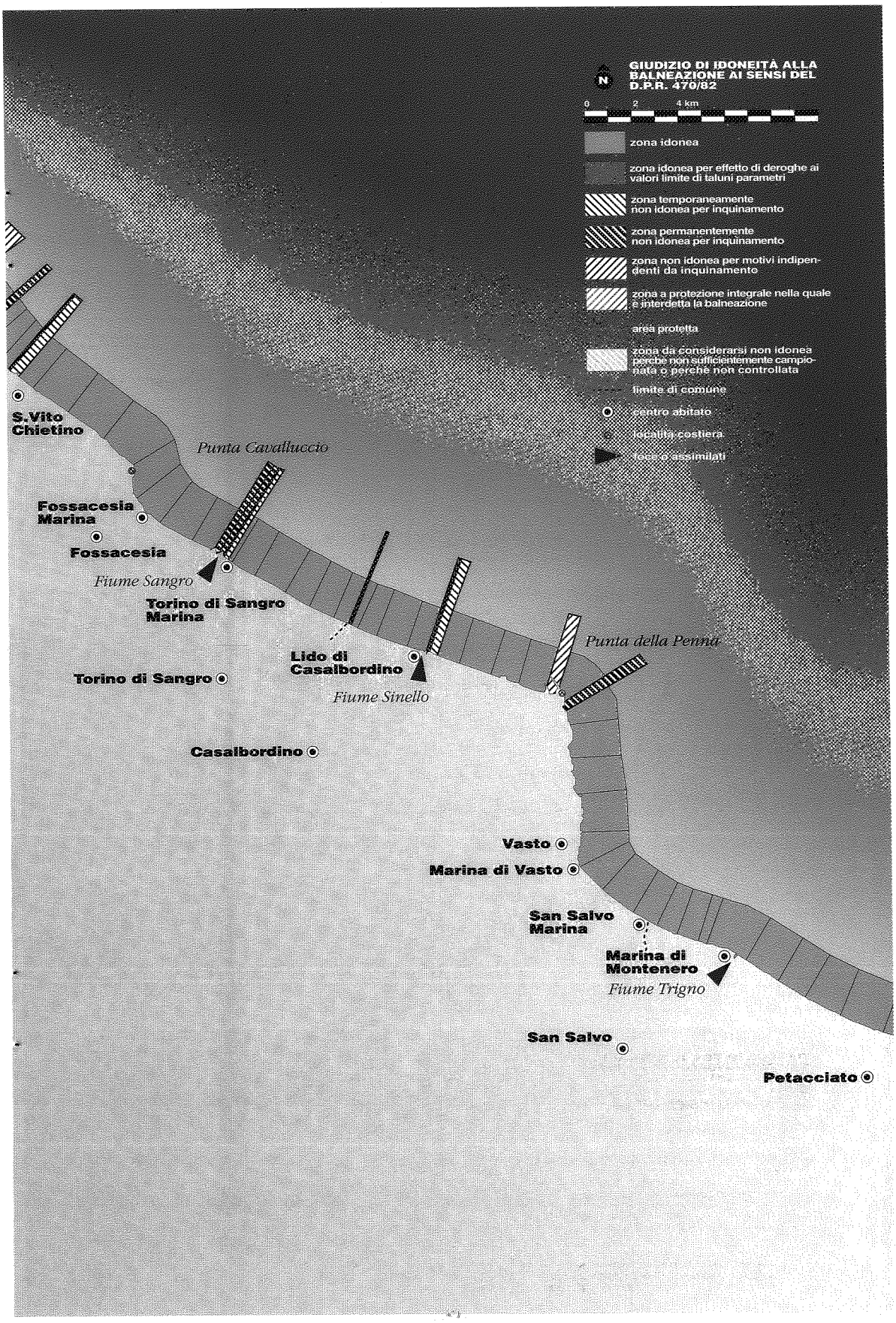
GIUDIZIO DI IDONEITÀ ALLA BALNEAZIONE AI SENSI DEL D.P.R. 470/82
N
0 2 4 km
zona idonea
zona idonea per effetto di deroghe ai valori limite di taluni parametri
zona temporaneamente non idonea per inquinamento
zona permanentemente non idonea per inquinamento
zona non idonea per motivi indipendenti da inquinamento
zona a protezione integrale nella quale è interdetta la balneazione
area protetta
zona da considerarsi non idonea perchè non sufficientemente campionata o perchè non controllata
limite di comune
centro abitato
località costiera
foce o assimilati
S.Vito Chietino
Punta Cavalluccio
Fossacesia Marina
Fossacesia
Fiume Sangro
Torino di Sangro Marina
Torino di Sangro
Lido di Casalbordino
Fiume Sinello
Punta della Penna
Casalbordino
Vasto
Marina di Vasto
San Salvo Marina
Marina di Montenero
Fiume Trigno
San Salvo
Petacciato

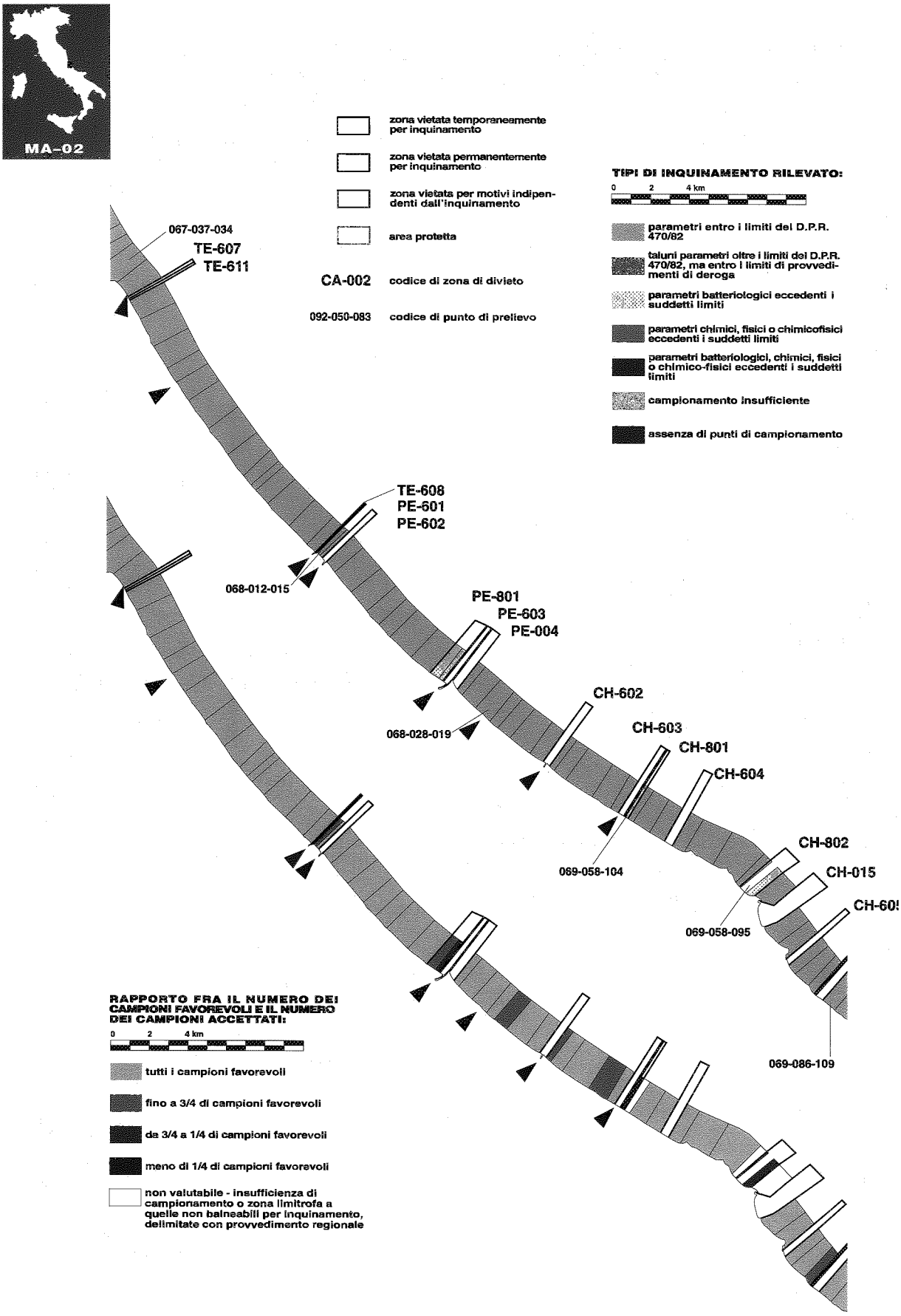
MA-02
zona vietata temporaneamente per inquinamento
zona vietata permanentemente per inquinamento
zona vietata per motivi indipendenti dall'inquinamento
area protetta
CA-002 codice di zona di divieto
092-050-083 codice di punto di prelievo
TIPI DI INQUINAMENTO RILEVATO:
0 2 4 km
parametri entro i limiti del D.P.R. 470/82
taluni parametri oltre i limiti del D.P.R. 470/82, ma entro i limiti di provvedimenti di deroga
parametri batteriologici eccedenti i suddetti limiti
parametri chimici, fisici o chimicofisici eccedenti i suddetti limiti
parametri batteriologici, chimici, fisici o chimico-fisici eccedenti i suddetti limiti
campionamento insufficiente
assenza di punti di campionamento
067-037-034
TE-607
TE-611
TE-608
PE-501
PE-602
068-012-015
PE-801
PE-603
PE-004
CH-602
068-028-019
CH-603
CH-801
CH-604
CH-802
069-058-104
CH-015
069-058-095
069-086-109
RAPPORTO FRA IL NUMERO DEI CAMPIONI FAVOREVOLI E IL NUMERO DEI CAMPIONI ACCETTATI:
0 2 4 km
tutti i campioni favorevoli
fino a 3/4 di campioni favorevoli
da 3/4 a 1/4 di campioni favorevoli
meno di 1/4 di campioni favorevoli
non valutabile - insufficienza di campionamento o zona limitrofa a quelle non balneabili per inquinamento, delimitate con provvedimento regionale

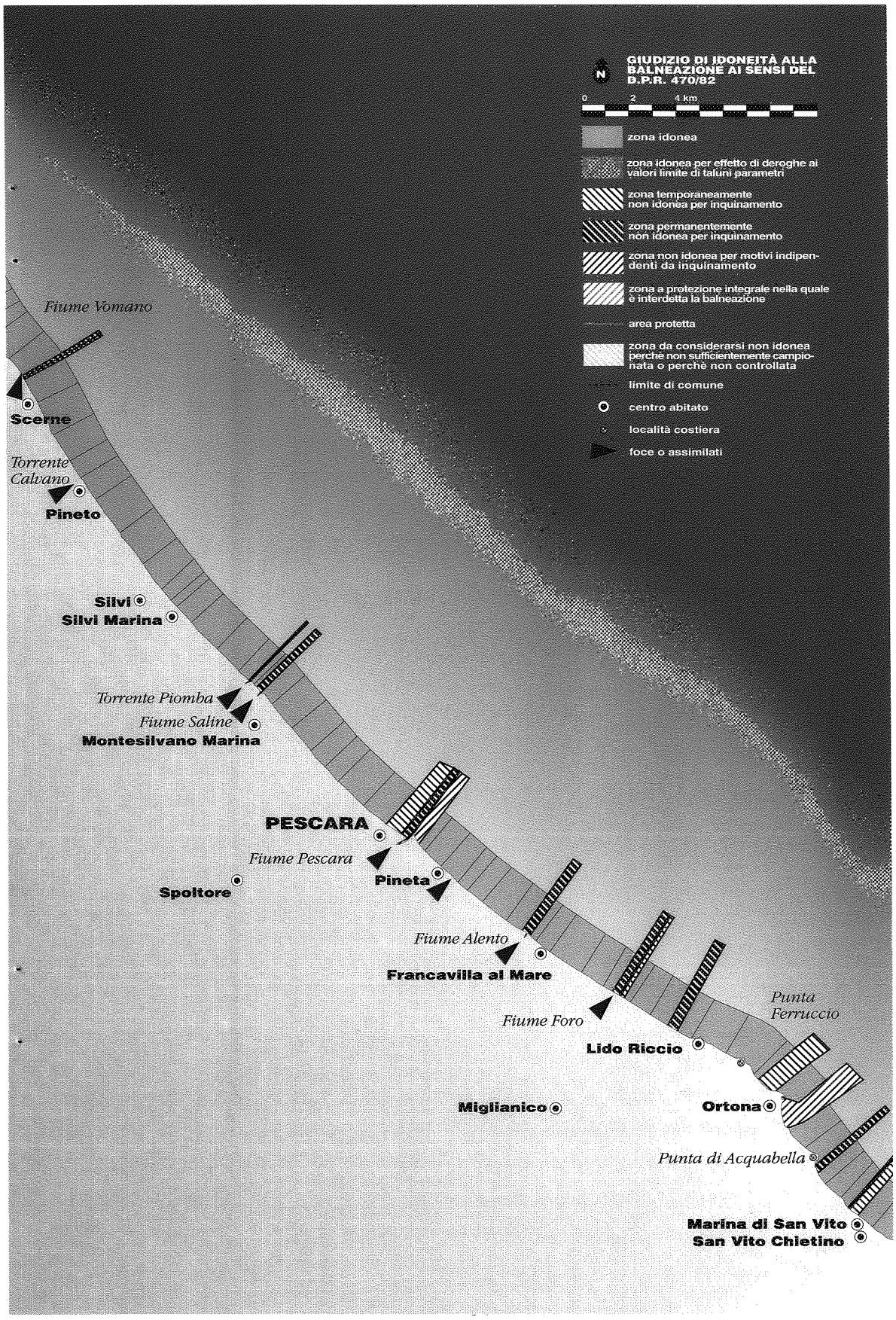
GIUDIZIO DI IDONEITÀ ALLA BALNEAZIONE AI SENSI DEL D.P.R. 470/82
N
0
2
4 km
zona idonea
zona idonea per effetto di deroghe ai valori limite di taluni parametri
zona temporaneamente non idonea per inquinamento
zona permanentemente non idonea per inquinamento
zona non idonea per motivi indipendenti da inquinamento
zona a protezione integrale nella quale è interdetta la balneazione
area protetta
zona da considerarsi non idonea perchè non sufficientemente campionata o perchè non controllata
limite di comune
centro abitato
località costiera
foce o assimilati
Fiume Vomano
Scerne
Torrente Calvano
Pineto
Silvi
Silvi Marina
Torrente Piomba
Fiume Saline
Montesilvano Marina
PESCARA
Fiume Pescara
Pineta
Spoltore
Fiume Alento
Francavilla al Mare
Punta Ferruccio
Fiume Foro
Lido Riccio
Miglianico
Ortona
Punta di Acquabella
Marina di San Vito
San Vito Chietino

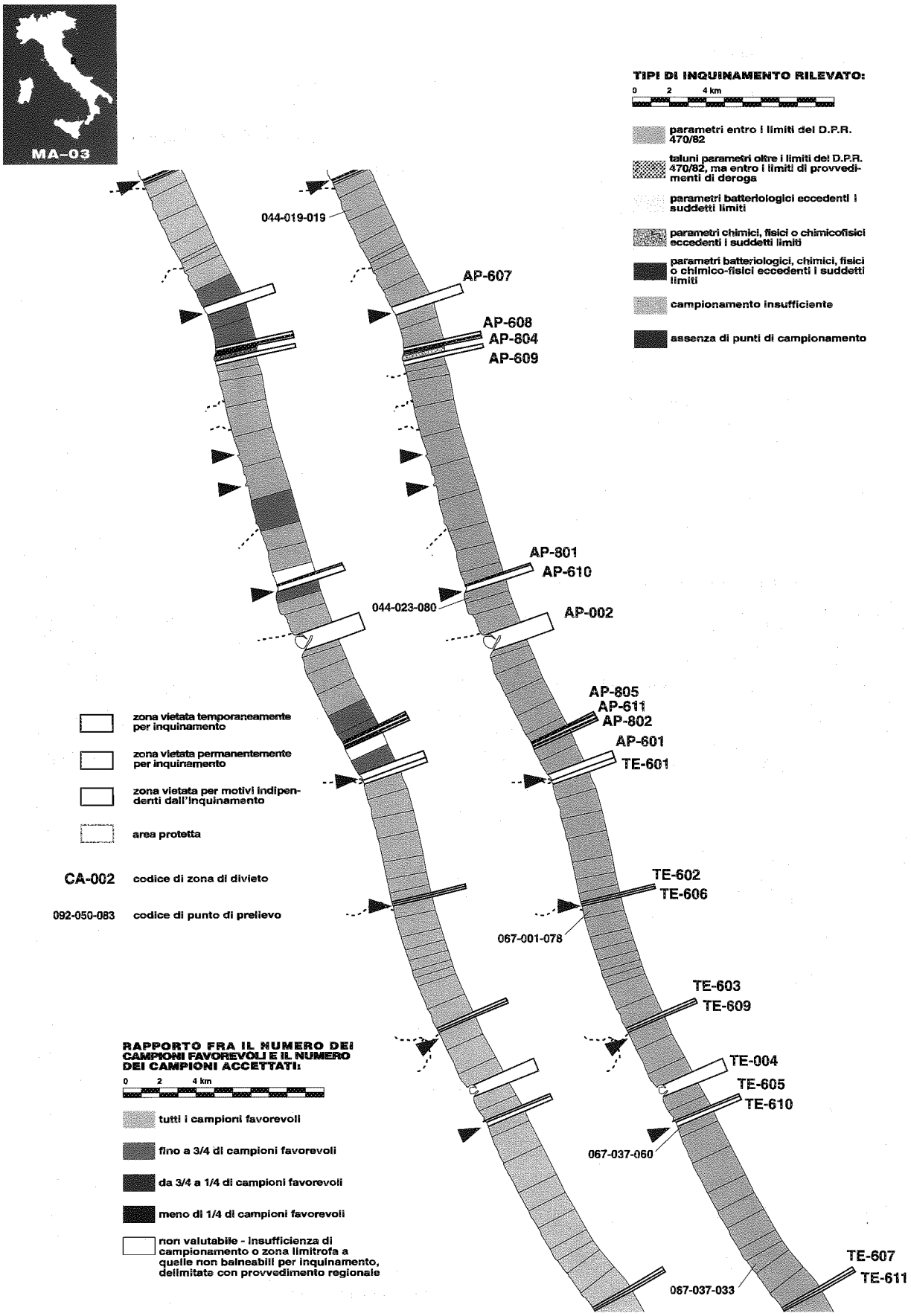
MA-03
TIPI DI INQUINAMENTO RILEVATO:
0 2 4 km
parametri entro i limiti del D.P.R. 470/82
taluni parametri oltre i limiti del D.P.R. 470/82, ma entro i limiti di provvedimenti di deroga
parametri batteriologici eccedenti i suddetti limiti
parametri chimici, fisici o chimicofisici eccedenti i suddetti limiti
parametri batteriologici, chimici, fisici o chimico-fisici eccedenti i suddetti limiti
campionamento insufficiente
assenza di punti di campionamento
044-019-019
AP-607
AP-608
AP-804
AP-609
AP-801
AP-610
044-023-080
AP-002
AP-805
AP-611
AP-802
AP-601
TE-601
TE-602
TE-606
067-001-078
TE-603
TE-609
TE-004
TE-605
TE-610
067-037-060
TE-607
TE-611
067-037-033
zona vietata temporaneamente per inquinamento
zona vietata permanentemente per inquinamento
zona vietata per motivi indipendenti dall'inquinamento
area protetta
CA-002 codice di zona di divieto
092-050-083 codice di punto di prelievo
RAPPORTO FRA IL NUMERO DEI CAMPIONI FAVOREVOLI E IL NUMERO DEI CAMPIONI ACCETTATI:
0 2 4 km
tutti i campioni favorevoli
fino a 3/4 di campioni favorevoli
da 3/4 a 1/4 di campioni favorevoli
meno di 1/4 di campioni favorevoli
non valutabile - insufficienza di campionamento o zona limitrofa a quelle non balneabili per inquinamento, delimitate con provvedimento regionale

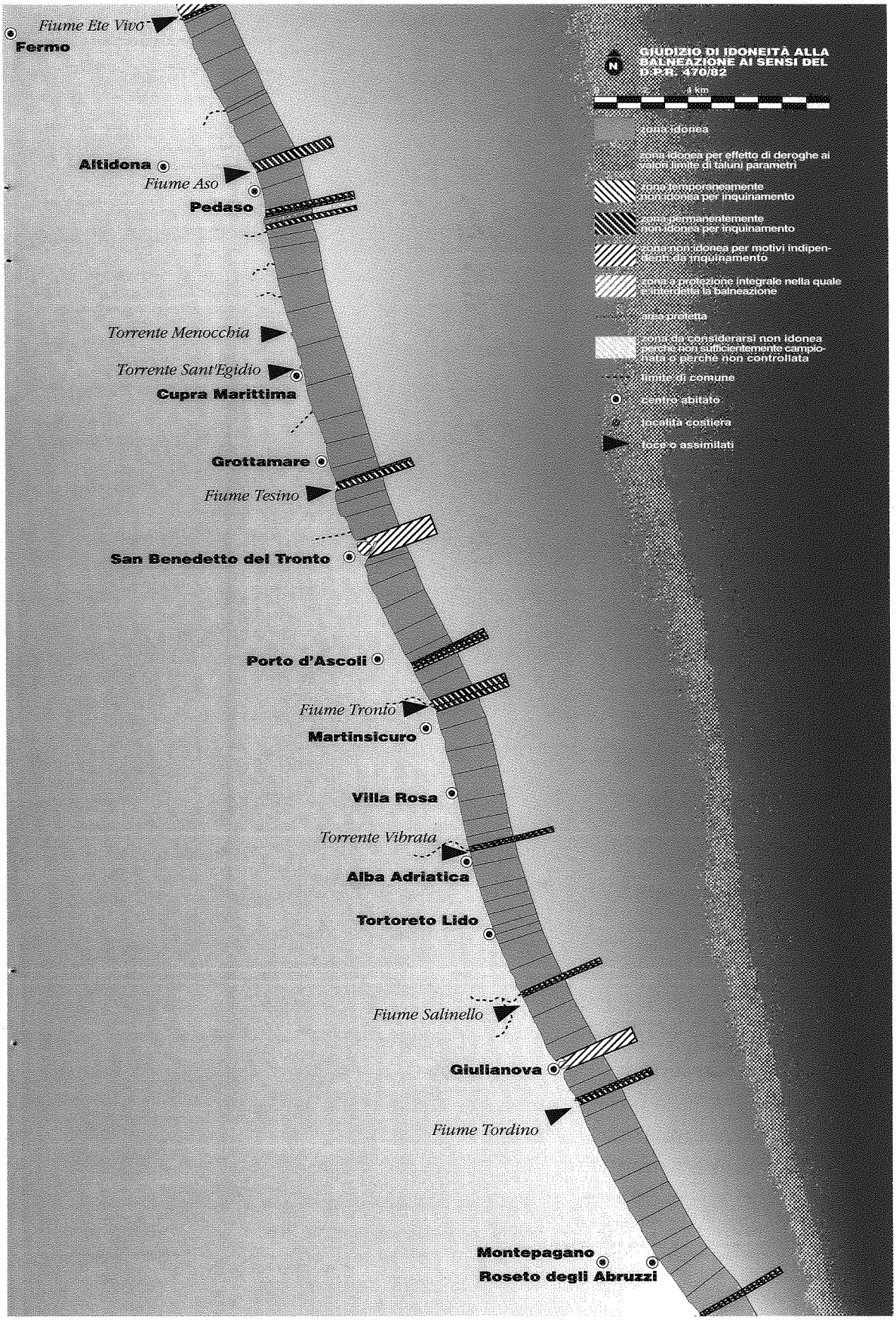
Fiume Ete Vivo
Fermo
Altidona
Fiume Aso
Pedaso
Torrente Menocchia
Torrente Sant'Egidio
Cupra Marittima
Grottamare
Fiume Tesino
San Benedetto del Tronto
Porto d'Ascoli
Fiume Tronto
Martinsicuro
Villa Rosa
Torrente Vibrata
Alba Adriatica
Tortoreto Lido
Fiume Salinello
Giulianova
Fiume Tordino
Montepagano
Roseto degli Abruzzi
GIUDIZIO DI IDONEITÀ ALLA BALNEAZIONE AI SENSI DEL D.P.R. 470/82
N
0
2
4 km
zona idonea
zona idonea per effetto di deroghe ai valori limite di taluni parametri
zona temporaneamente non idonea per inquinamento
zona permanentemente non idonea per inquinamento
zona non idonea per motivi indipendenti da inquinamento
zona a protezione integrale nella quale è interdetta la balneazione
area protetta
zona da considerarsi non idonea perché non sufficientemente campionata o perché non controllata
limite di comune
centro abitato
località costiera
foce o assimilati

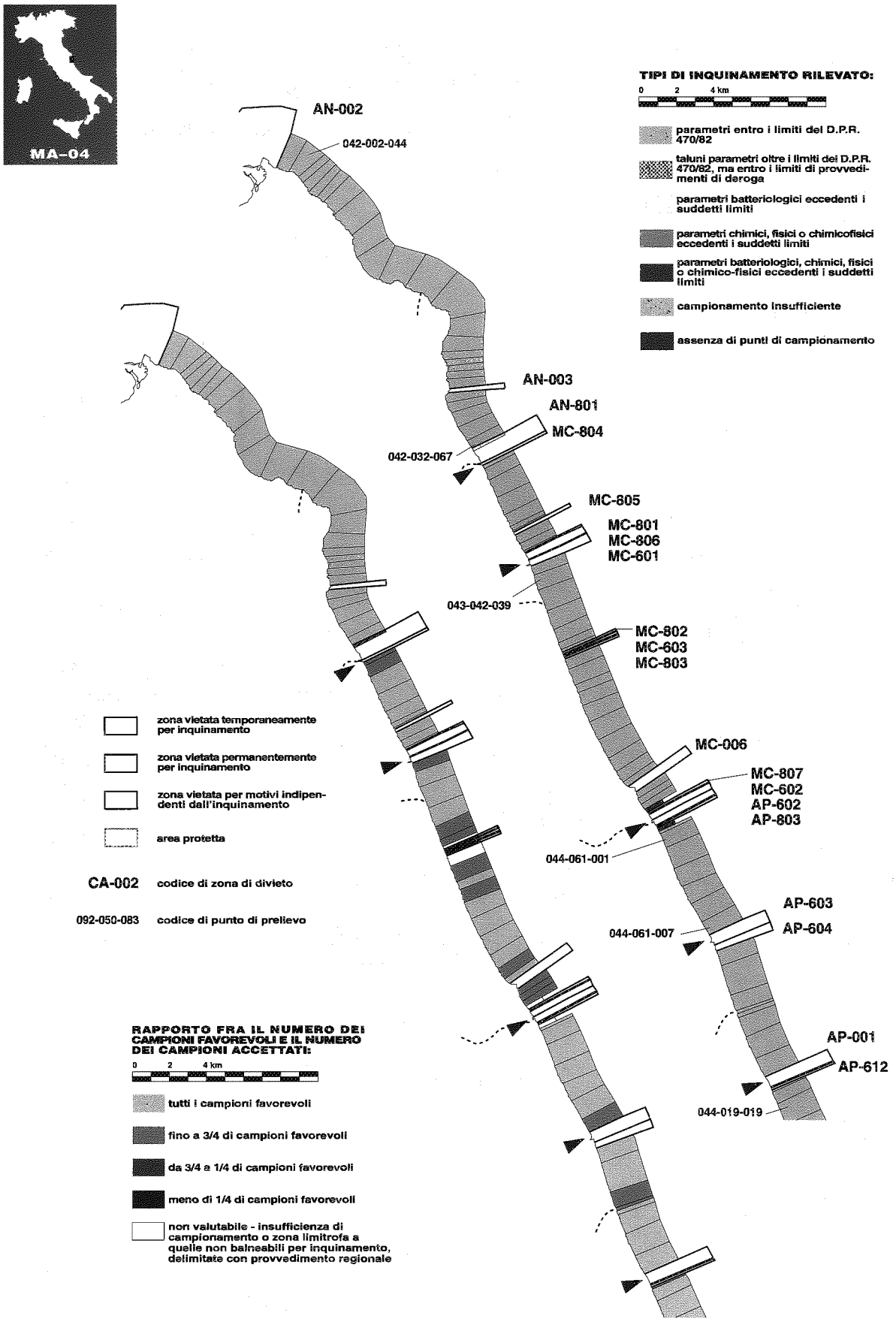
MA-04
TIPI DI INQUINAMENTO RILEVATO:
0 2 4 km
parametri entro i limiti del D.P.R. 470/82
taluni parametri oltre i limiti del D.P.R. 470/82, ma entro i limiti di provvedimenti di deroga
parametri batteriologici eccedenti i suddetti limiti
parametri chimici, fisici o chimicofisici eccedenti i suddetti limiti
parametri batteriologici, chimici, fisici o chimico-fisici eccedenti i suddetti limiti
campionamento insufficiente
assenza di punti di campionamento
AN-002
042-002-044
AN-003
AN-801
MC-804
042-032-067
MC-805
MC-801
MC-806
MC-601
043-042-039
MC-802
MC-603
MC-803
MC-006
MC-807
MC-602
AP-602
AP-803
044-061-001
AP-603
AP-604
044-061-007
AP-001
AP-612
044-019-019
zona vietata temporaneamente per inquinamento
zona vietata permanentemente per inquinamento
zona vietata per motivi indipendenti dall'inquinamento
area protetta
CA-002 codice di zona di divieto
092-050-083 codice di punto di prelievo
RAPPORTO FRA IL NUMERO DEI CAMPIONI FAVOREVOLI E IL NUMERO DEI CAMPIONI ACCETTATI:
0 2 4 km
tutti i campioni favorevoli
fino a 3/4 di campioni favorevoli
da 3/4 a 1/4 di campioni favorevoli
meno di 1/4 di campioni favorevoli
non valutabile - insufficienza di campionamento o zona limitrofa a quelle non balneabili per inquinamento, delimitate con provvedimento regionale

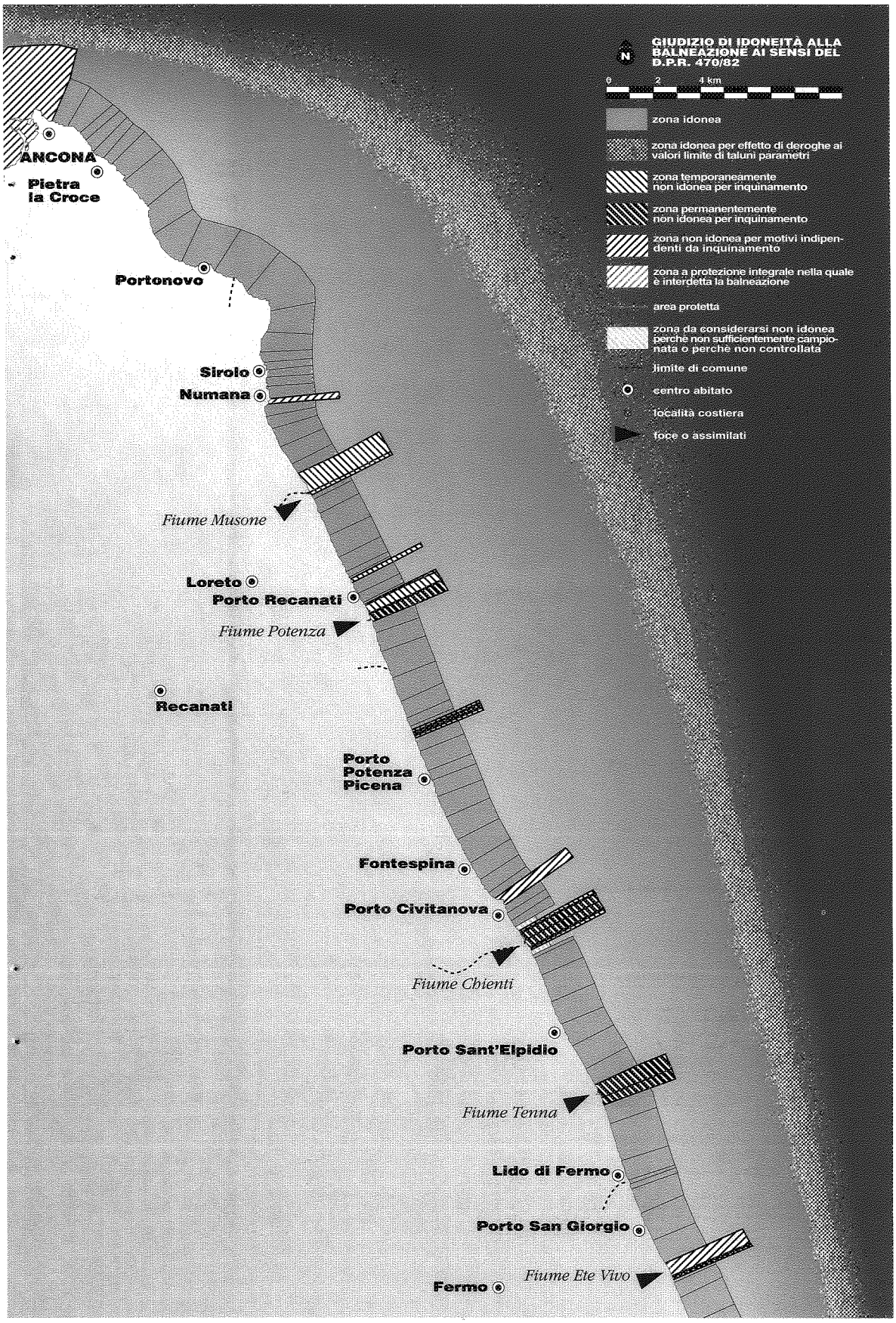
GIUDIZIO DI IDONEITÀ ALLA BALNEAZIONE AI SENSI DEL D.P.R. 470/82
N
0
2
4 km
zona idonea
zona idonea per effetto di deroghe ai valori limite di taluni parametri
zona temporaneamente non idonea per inquinamento
zona permanentemente non idonea per inquinamento
zona non idonea per motivi indipendenti da inquinamento
zona a protezione integrale nella quale è interdetta la balneazione
area protetta
zona da considerarsi non idonea perchè non sufficientemente campionata o perchè non controllata
limite di comune
centro abitato
località costiera
foce o assimilati
ANCONA
Pietra la Croce
Portonovo
Sirolo
Numana
Fiume Musone
Loreto
Porto Recanati
Fiume Potenza
Recanati
Porto Potenza Picena
Fontespina
Porto Civitanova
Fiume Chienti
Porto Sant'Elpidio
Fiume Tenna
Lido di Fermo
Porto San Giorgio
Fiume Ete Vivo
Fermo


MA-05

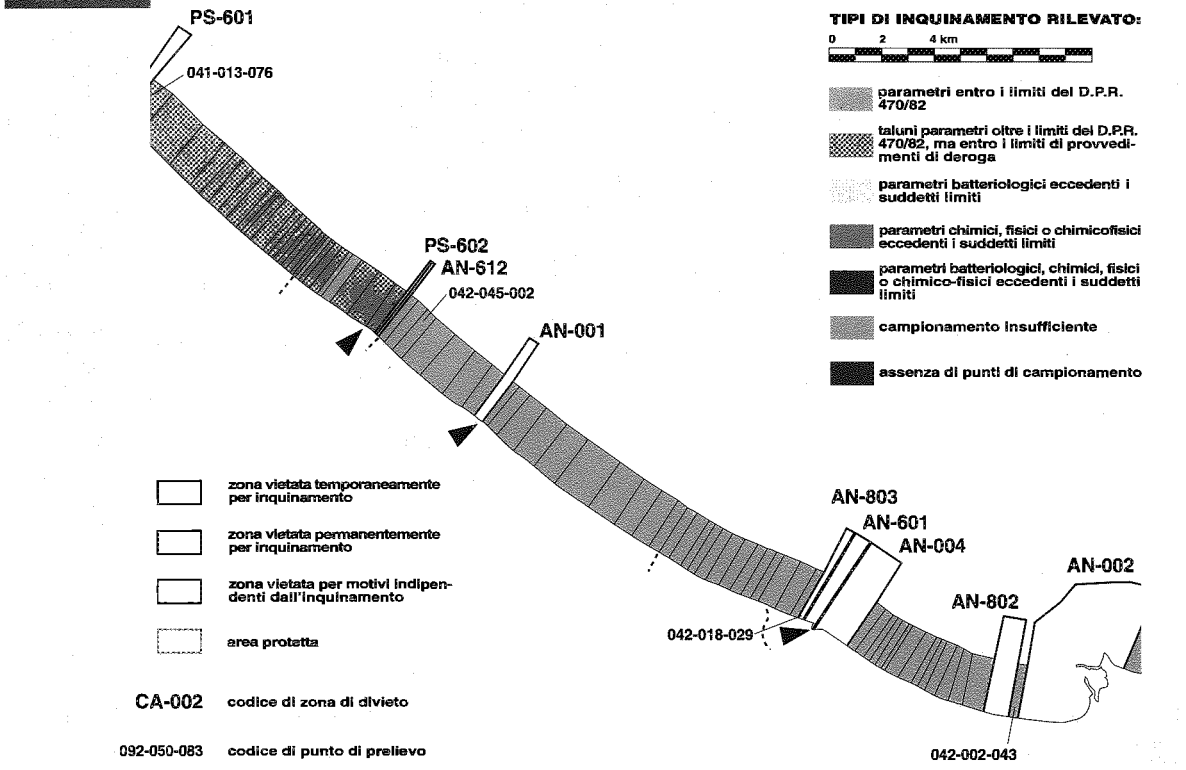
PS-601
041-013-076
PS-602
AN-612
042-045-002
AN-001
AN-803
AN-601
AN-004
AN-002
AN-802
042-018-029
042-002-043
TIPI DI INQUINAMENTO RILEVATO:
0 2 4 km
parametri entro i limiti del D.P.R. 470/82
taluni parametri oltre i limiti del D.P.R. 470/82, ma entro i limiti di provvedimenti di deroga
parametri batteriologici eccedenti i suddetti limiti
parametri chimici, fisici o chimicofisici eccedenti i suddetti limiti
parametri batteriologici, chimici, fisici o chimico-fisici eccedenti i suddetti limiti
campionamento insufficiente
assenza di punti di campionamento
zona vietata temporaneamente per inquinamento
zona vietata permanentemente per inquinamento
zona vietata per motivi indipendenti dall'inquinamento
area protetta
CA-002 codice di zona di divieto
092-050-083 codice di punto di prelievo

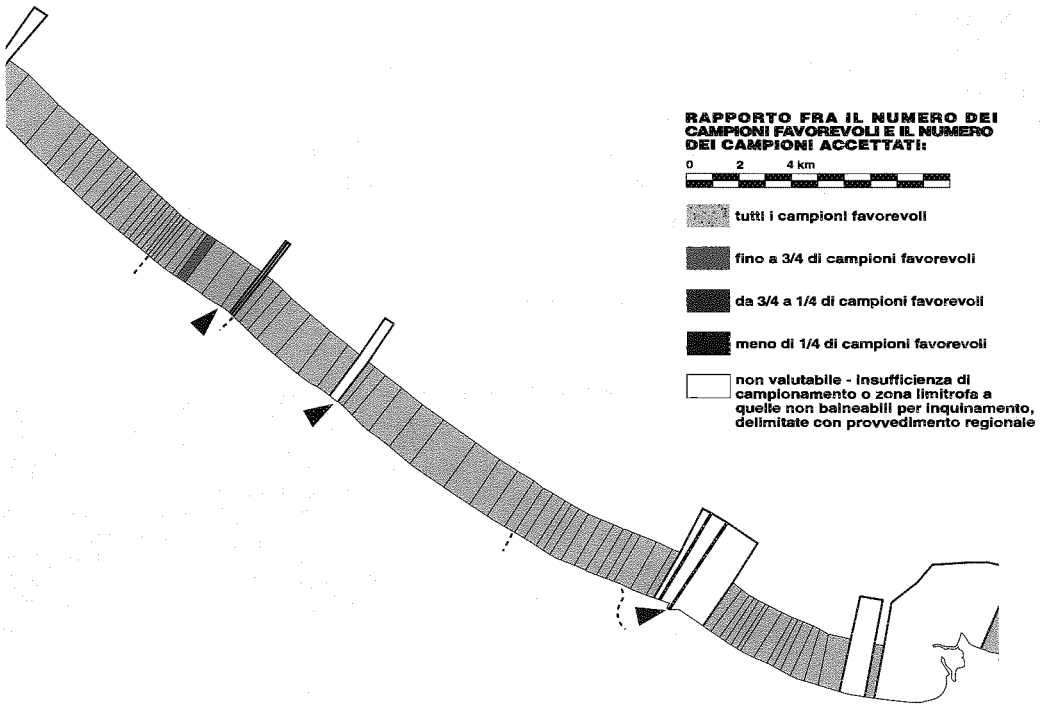
RAPPORTO FRA IL NUMERO DEI CAMPIONI FAVOREVOLI E IL NUMERO DEI CAMPIONI ACCETTATI:
0 2 4 km
tutti i campioni favorevoli
fino a 3/4 di campioni favorevoli
da 3/4 a 1/4 di campioni favorevoli
meno di 1/4 di campioni favorevoli
non valutabile - insufficienza di campionamento o zona limitrofa a quelle non balneabili per inquinamento, delimitate con provvedimento regionale

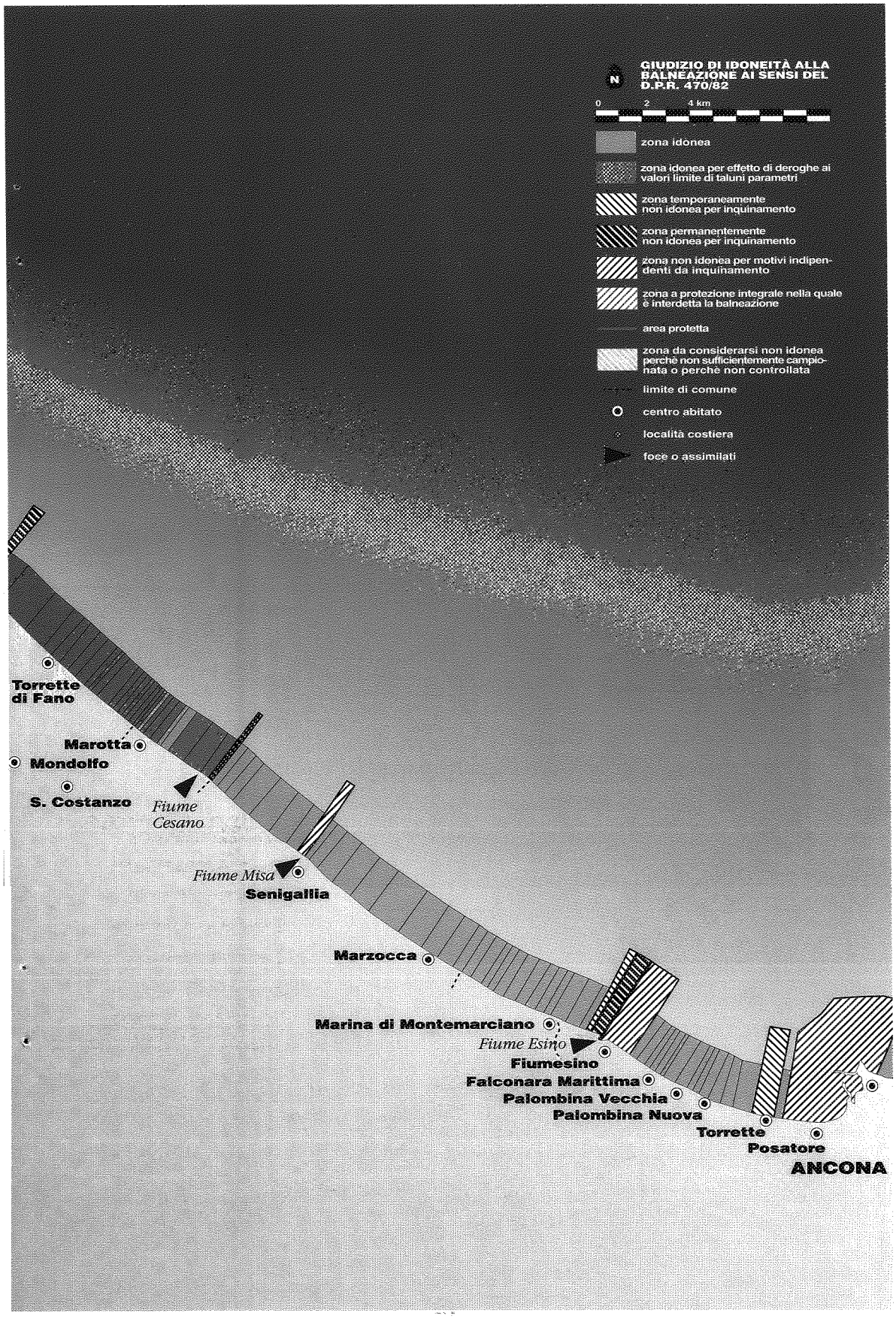
GIUDIZIO DI IDONEITÀ ALLA BALNEAZIONE AI SENSI DEL D.P.R. 470/82
N
0
2
4 km
zona idonea
zona idonea per effetto di deroghe ai valori limite di taluni parametri
zona temporaneamente non idonea per inquinamento
zona permanentemente non idonea per inquinamento
zona non idonea per motivi indipendenti da inquinamento
zona a protezione integrale nella quale è interdetta la balneazione
area protetta
zona da considerarsi non idonea perchè non sufficientemente campionata o perchè non controllata
limite di comune
centro abitato
località costiera
foce o assimilati
Torrette di Fano
Marotta
Mondolfo
S. Costanzo
Fiume Cesano
Fiume Misa
Senigallia
Marzocca
Marina di Montemarciano
Fiume Esino
Fiumesino
Falconara Marittima
Palombina Vecchia
Palombina Nuova
Torrette
Posatore
ANCONA

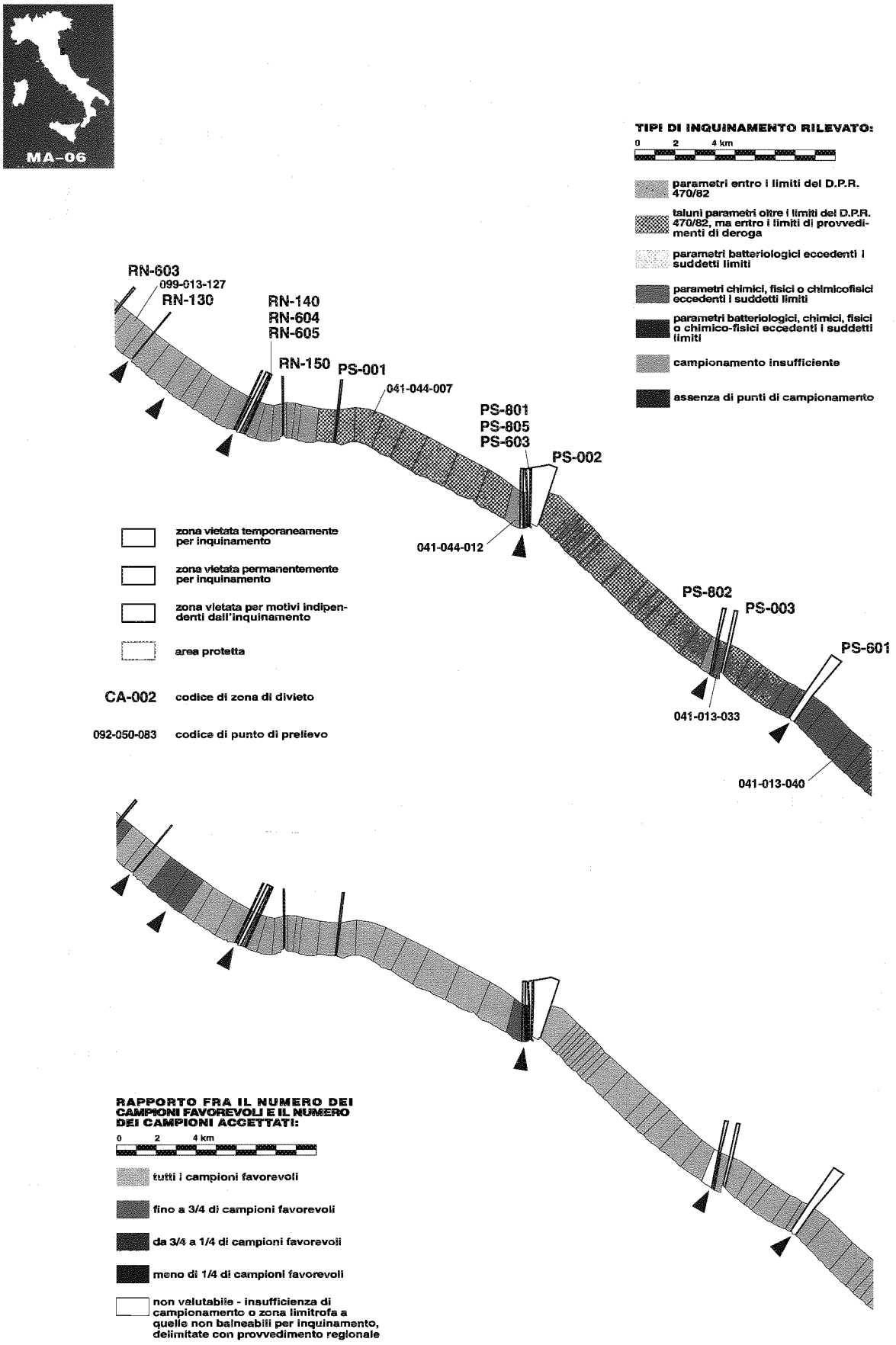
MA-06
TIPI DI INQUINAMENTO RILEVATO:
0 2 4 km
parametri entro i limiti del D.P.R. 470/82
taluni parametri oltre i limiti del D.P.R. 470/82, ma entro i limiti di provvedimenti di deroga
parametri batteriologici eccedenti i suddetti limiti
parametri chimici, fisici o chimicofisici eccedenti i suddetti limiti
parametri batteriologici, chimici, fisici o chimico-fisici eccedenti i suddetti limiti
campionamento insufficiente
assenza di punti di campionamento
RN-603
099-013-127
RN-130
RN-140
RN-604
RN-605
RN-150
PS-001
041-044-007
PS-801
PS-805
PS-603
PS-002
041-044-012
PS-802
PS-003
PS-601
041-013-033
041-013-040
zona vietata temporaneamente per inquinamento
zona vietata permanentemente per inquinamento
zona vietata per motivi indipendenti dall'inquinamento
area protetta
CA-002 codice di zona di divieto
092-050-083 codice di punto di prelievo
RAPPORTO FRA IL NUMERO DEI CAMPIONI FAVOREVOLI E IL NUMERO DEI CAMPIONI ACCETTATI:
0 2 4 km
tutti i campioni favorevoli
fino a 3/4 di campioni favorevoli
da 3/4 a 1/4 di campioni favorevoli
meno di 1/4 di campioni favorevoli
non valutabile - insufficienza di campionamento o zona limitrofa a quelle non balneabili per inquinamento, delimitate con provvedimento regionale

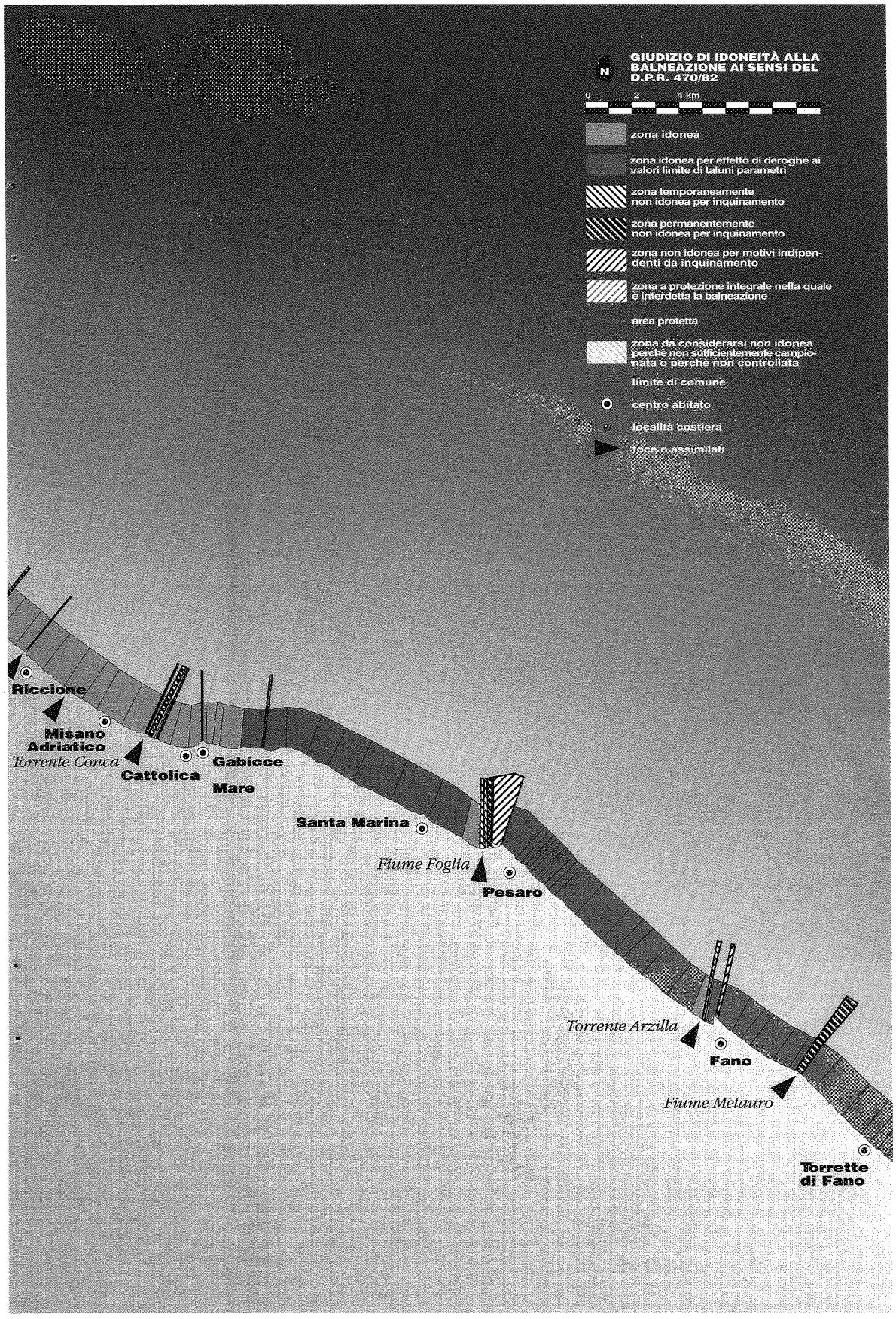
GIUDIZIO DI IDONEITÀ ALLA BALNEAZIONE AI SENSI DEL D.P.R. 470/82
N
0
2
4 km
zona idonea
zona idonea per effetto di deroghe ai valori limite di taluni parametri
zona temporaneamente non idonea per inquinamento
zona permanentemente non idonea per inquinamento
zona non idonea per motivi indipendenti da inquinamento
zona a protezione integrale nella quale è interdetta la balneazione
area protetta
zona da considerarsi non idonea perché non sufficientemente campionata o perché non controllata
limite di comune
centro abitato
località costiera
foce o assimilati
Riccione
Misano Adriatico
Torrente Conca
Cattolica
Gabicce Mare
Santa Marina
Fiume Foglia
Pesaro
Torrente Arzilla
Fano
Fiume Metauro
Torrette di Fano

PAGINA BIANCA

6. Emilia-Romagna, Veneto e Friuli Venezia Giulia

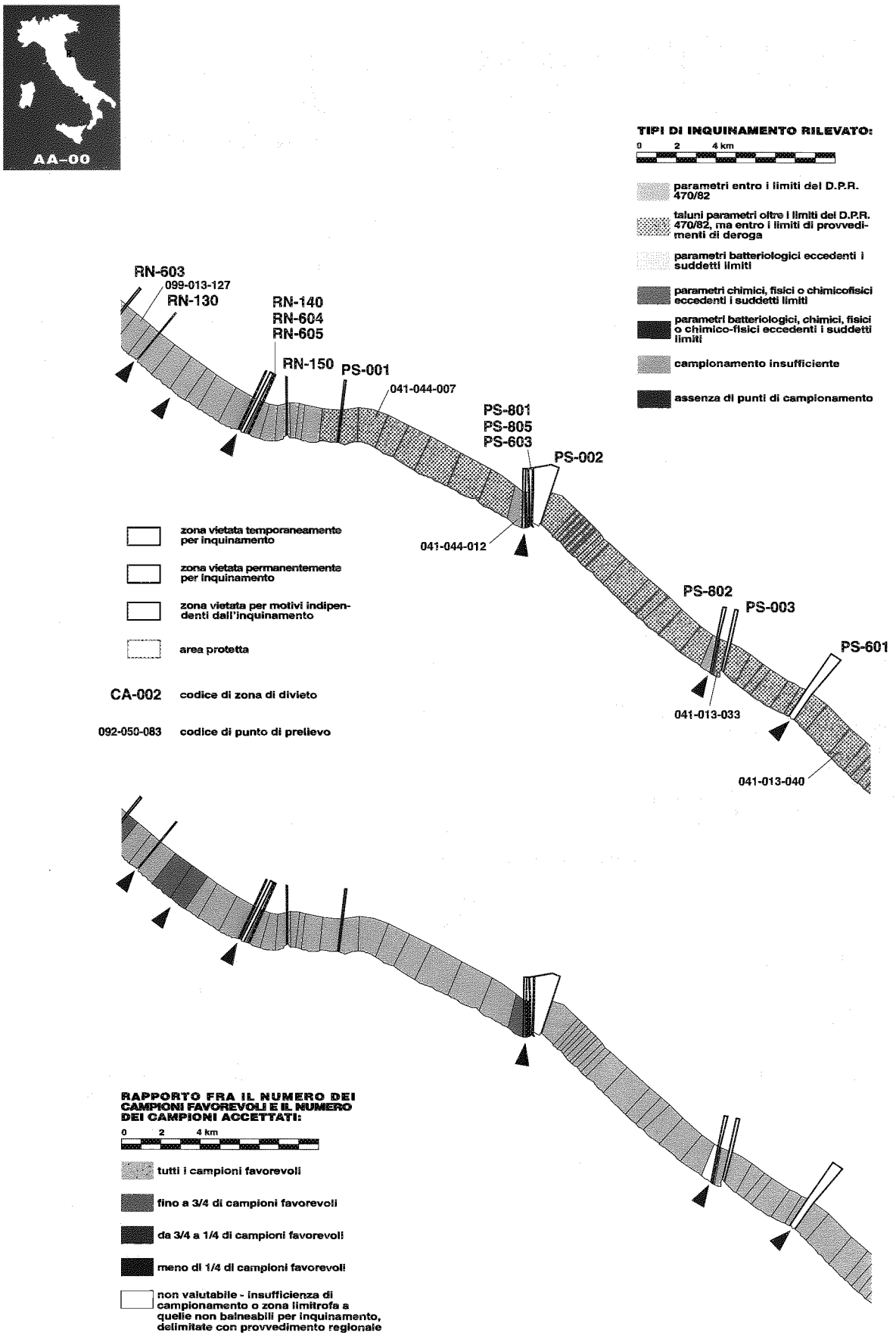
AA-00
TIPI DI INQUINAMENTO RILEVATO:
0 2 4 km
parametri entro i limiti del D.P.R. 470/82
taluni parametri oltre i limiti del D.P.R. 470/82, ma entro i limiti di provvedimenti di deroga
parametri batteriologici eccedenti i suddetti limiti
parametri chimici, fisici o chimicofisici eccedenti i suddetti limiti
parametri batteriologici, chimici, fisici o chimico-fisici eccedenti i suddetti limiti
campionamento insufficiente
assenza di punti di campionamento
RN-603
099-013-127
RN-130
RN-140
RN-604
RN-605
RN-150
PS-001
041-044-007
PS-801
PS-805
PS-603
PS-002
041-044-012
PS-802
PS-003
PS-601
041-013-033
041-013-040
zona vietata temporaneamente per inquinamento
zona vietata permanentemente per inquinamento
zona vietata per motivi indipendenti dall'inquinamento
area protetta
CA-002 codice di zona di divieto
092-050-083 codice di punto di prelievo
RAPPORTO FRA IL NUMERO DEI CAMPIONI FAVOREVOLI E IL NUMERO DEI CAMPIONI ACCETTATI:
0 2 4 km
tutti i campioni favorevoli
fino a 3/4 di campioni favorevoli
da 3/4 a 1/4 di campioni favorevoli
meno di 1/4 di campioni favorevoli
non valutabile - insufficienza di campionamento o zona limitrofa a quelle non balneabili per inquinamento, delimitate con provvedimento regionale


GIUDIZIO DI IDONEITÀ ALLA BALNEAZIONE AI SENSI DEL D.P.R. 470/82
N
0
2
4 km
zona idonea
zona idonea per effetto di deroghe ai valori limite di taluni parametri
zona temporaneamente non idonea per inquinamento
zona permanentemente non idonea per inquinamento
zona non idonea per motivi indipendenti da inquinamento
zona a protezione integrale nella quale è interdetta la balneazione
area protetta
zona da considerarsi non idonea perchè non sufficientemente campionata o perchè non controllata
limite di comune
centro abitato
località costiera
foce e assimilati
Riccione
Misano Adriatico
Torrente Conca
Cattolica
Gabicce Mare
Santa Marina
Fiume Foglia
Pesaro
Torrente Arzilla
Fano
Fiume Metauro
Torrette di Fano

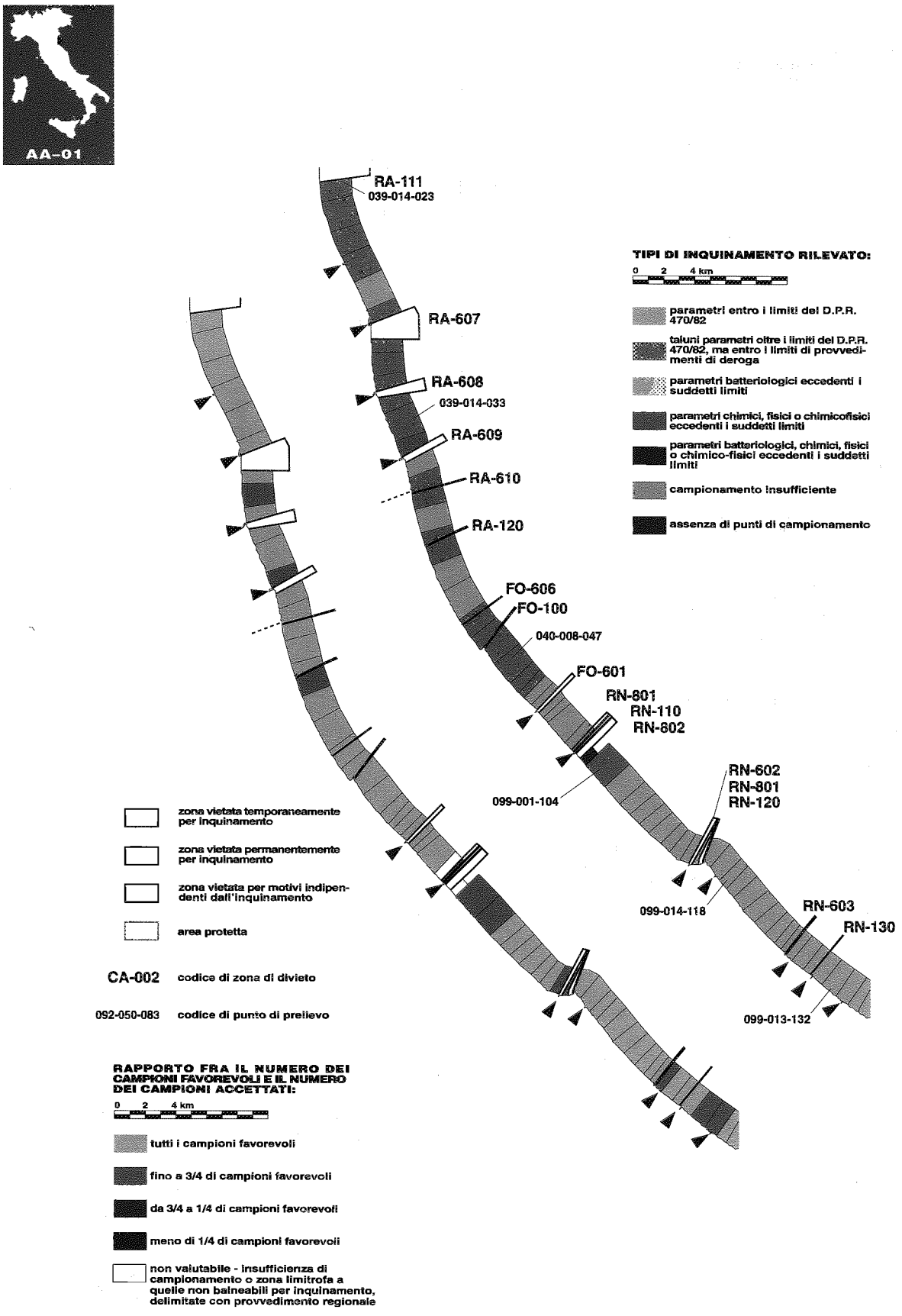
AA-01
RA-111
039-014-023
RA-607
RA-608
039-014-033
RA-609
RA-610
RA-120
FO-606
FO-100
040-008-047
FO-601
RN-801
RN-110
RN-802
RN-602
RN-801
RN-120
099-001-104
099-014-118
RN-603
RN-130
099-013-132
TIPI DI INQUINAMENTO RILEVATO:
0 2 4 km
parametri entro i limiti del D.P.R. 470/82
taluni parametri oltre i limiti del D.P.R. 470/82, ma entro i limiti di provvedimenti di deroga
parametri batteriologici eccedenti i suddetti limiti
parametri chimici, fisici o chimicofisici eccedenti i suddetti limiti
parametri batteriologici, chimici, fisici o chimico-fisici eccedenti i suddetti limiti
campionamento insufficiente
assenza di punti di campionamento
zona vietata temporaneamente per inquinamento
zona vietata permanentemente per inquinamento
zona vietata per motivi indipendenti dall'inquinamento
area protetta
CA-002 codice di zona di divieto
092-050-083 codice di punto di prelievo
RAPPORTO FRA IL NUMERO DEI CAMPIONI FAVOREVOLI E IL NUMERO DEI CAMPIONI ACCETTATI:
0 2 4 km
tutti i campioni favorevoli
fino a 3/4 di campioni favorevoli
da 3/4 a 1/4 di campioni favorevoli
meno di 1/4 di campioni favorevoli
non valutabile - insufficienza di campionamento o zona limitrofa a quelle non balneabili per inquinamento, delimitate con provvedimento regionale

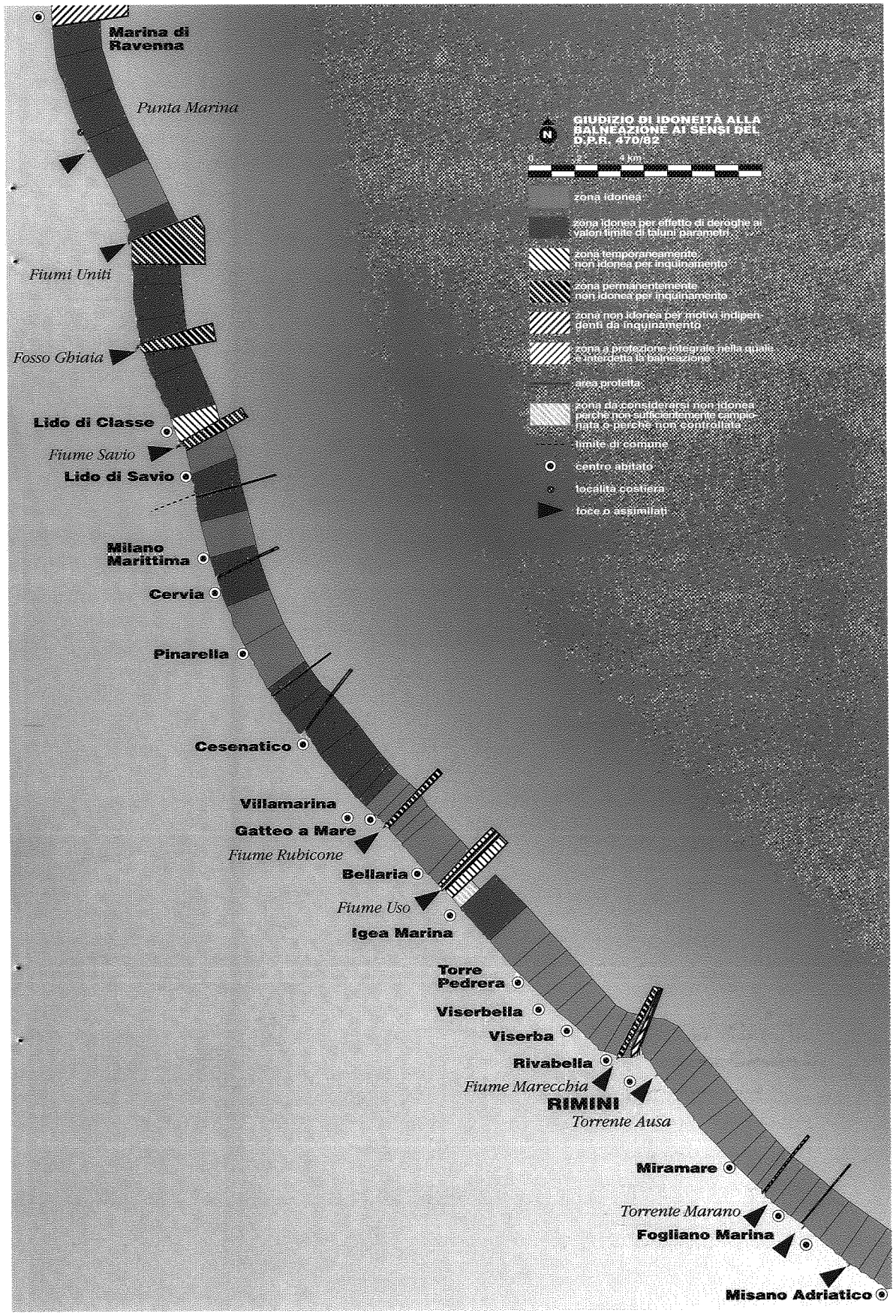
Marina di Ravenna
Punta Marina
Fiumi Uniti
Fosso Ghiaia
Lido di Classe
Fiume Savio
Lido di Savio
Milano Marittima
Cervia
Pinarella
Cesenatico
Villamarina
Gatteo a Mare
Fiume Rubicone
Bellaria
Fiume Uso
Igea Marina
Torre Pedrera
Viserbella
Viserba
Rivabella
Fiume Marecchia
RIMINI
Torrente Ausa
Miramare
Torrente Marano
Fogliano Marina
Misano Adriatico
GIUDIZIO DI IDONEITÀ ALLA BALNEAZIONE AI SENSI DEL D.P.R. 470/82
0
2
4 km
zona idonea
zona idonea per effetto di deroghe ai valori limite di taluni parametri
zona temporaneamente non idonea per inquinamento
zona permanentemente non idonea per inquinamento
zona non idonea per motivi indipendenti da inquinamento
zona a protezione integrale nella quale è interdetta la balneazione
area protetta
zona da considerarsi non idonea perché non sufficientemente campionata o perché non controllata
limite di comune
centro abitato
località costiera
foce o assimilati


AA-02

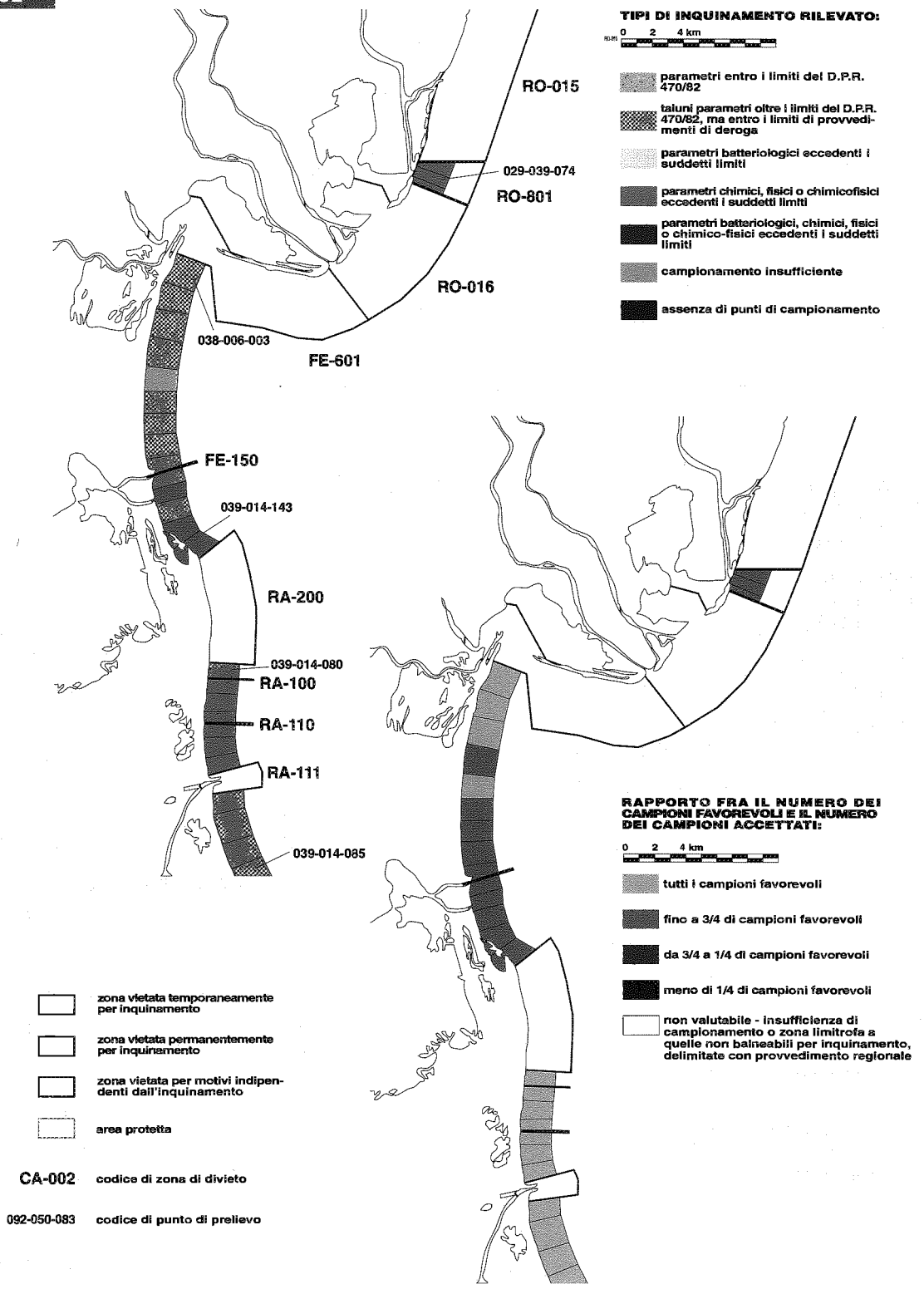
RO-015
029-039-074
RO-801
RO-016
038-006-003
FE-601
FE-150
039-014-143
RA-200
039-014-080
RA-100
RA-110
RA-111
039-014-085
TIPI DI INQUINAMENTO RILEVATO:
0 2 4 km
parametri entro i limiti del D.P.R. 470/82
taluni parametri oltre i limiti del D.P.R. 470/82, ma entro i limiti di provvedimenti di deroga
parametri batteriologici eccedenti i suddetti limiti
parametri chimici, fisici o chimicofisici eccedenti i suddetti limiti
parametri batteriologici, chimici, fisici o chimico-fisici eccedenti i suddetti limiti
campionamento insufficiente
assenza di punti di campionamento
RAPPORTO FRA IL NUMERO DEI CAMPIONI FAVOREVOLI E IL NUMERO DEI CAMPIONI ACCETTATI:
0 2 4 km
tutti i campioni favorevoli
fino a 3/4 di campioni favorevoli
da 3/4 a 1/4 di campioni favorevoli
meno di 1/4 di campioni favorevoli
non valutabile - insufficienza di campionamento o zona limitrofa a quelle non balneabili per inquinamento, delimitate con provvedimento regionale
zona vietata temporaneamente per inquinamento
zona vietata permanentemente per inquinamento
zona vietata per motivi indipendenti dall'inquinamento
area protetta
CA-002 codice di zona di divieto
092-050-083 codice di punto di prelievo

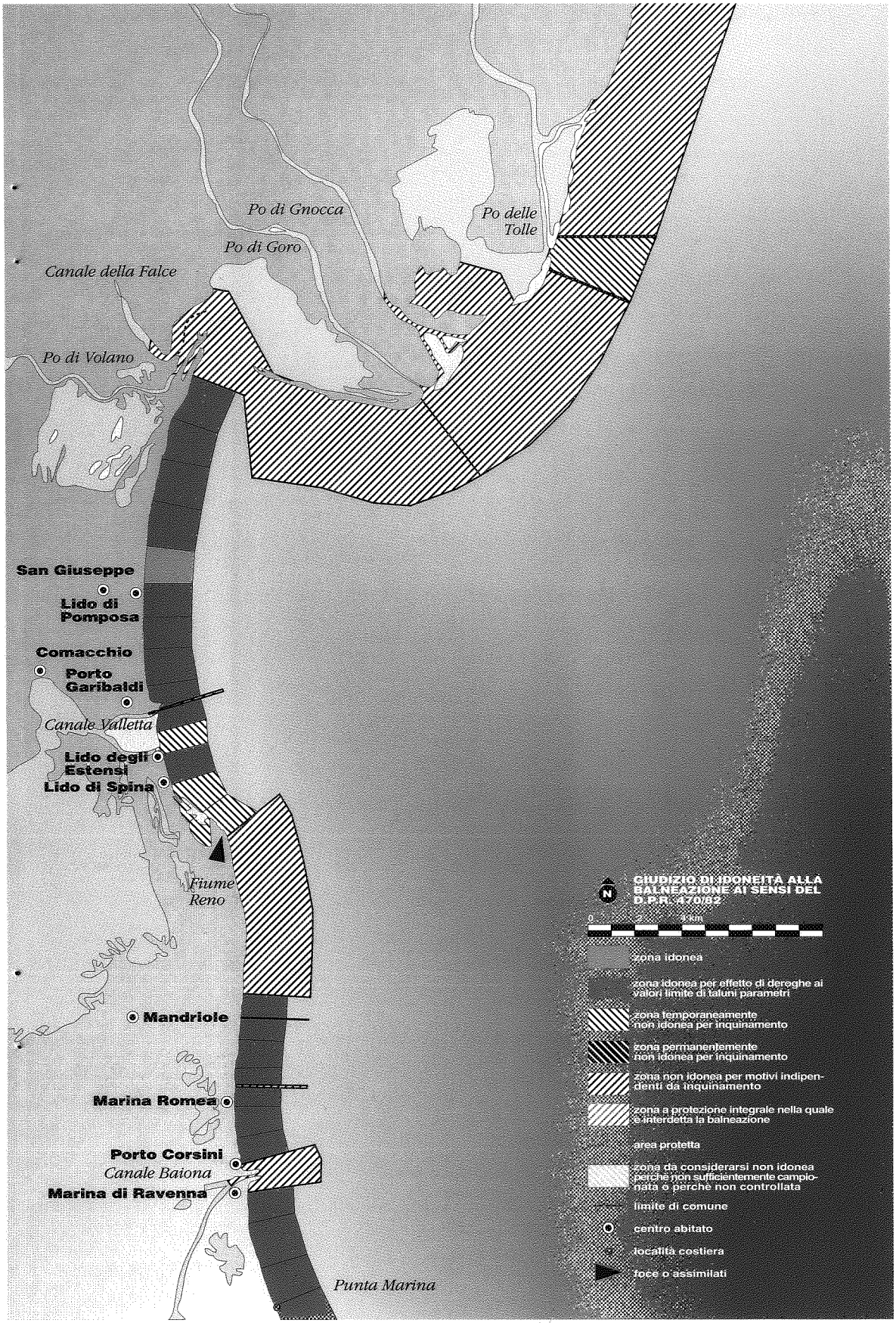
Po di Gnocca
Po delle Tolle
Po di Goro
Canale della Falce
Po di Volano
San Giuseppe
Lido di Pomposa
Comacchio
Porto Garibaldi
Canale Valletta
Lido degli Estensi
Lido di Spina
Fiume Reno
Mandriole
Marina Romea
Porto Corsini
Canale Baiona
Marina di Ravenna
Punta Marina
GIUDIZIO DI IDONEITÀ ALLA BALNEAZIONE AI SENSI DEL D.P.R. 470/82
N
0
2
4 km
zona idonea
zona idonea per effetto di deroghe ai valori limite di taluni parametri
zona temporaneamente non idonea per inquinamento
zona permanentemente non idonea per inquinamento
zona non idonea per motivi indipendenti da inquinamento
zona a protezione integrale nella quale è interdetta la balneazione
area protetta
zona da considerarsi non idonea perchè non sufficientemente campionata o perchè non controllata
limite di comune
centro abitato
località costiera
foce o assimilati

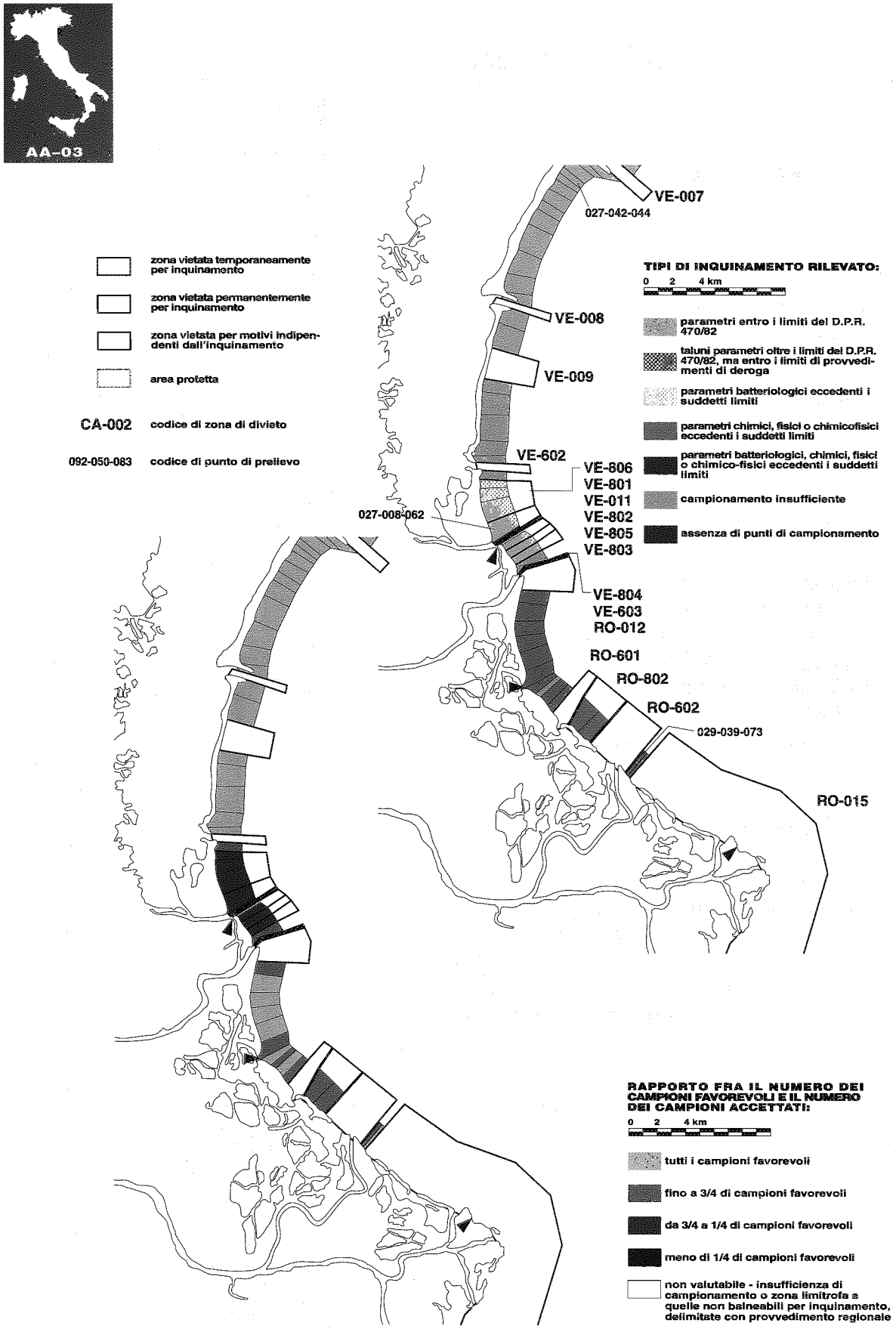
AA-03
zona vietata temporaneamente per inquinamento
zona vietata permanentemente per inquinamento
zona vietata per motivi indipendenti dall'inquinamento
area protetta
CA-002 codice di zona di divieto
092-050-083 codice di punto di prelievo
TIPI DI INQUINAMENTO RILEVATO:
0 2 4 km
parametri entro i limiti del D.P.R. 470/82
taluni parametri oltre i limiti del D.P.R. 470/82, ma entro i limiti di provvedimenti di deroga
parametri batteriologici eccedenti i suddetti limiti
parametri chimici, fisici o chimicofisici eccedenti i suddetti limiti
parametri batteriologici, chimici, fisici o chimico-fisici eccedenti i suddetti limiti
campionamento insufficiente
assenza di punti di campionamento
VE-007
027-042-044
VE-008
VE-009
VE-602
VE-806
VE-801
VE-011
VE-802
VE-805
VE-803
027-008-062
VE-804
VE-603
RO-012
RO-601
RO-802
RO-602
029-039-073
RO-015
RAPPORTO FRA IL NUMERO DEI CAMPIONI FAVOREVOLI E IL NUMERO DEI CAMPIONI ACCETTATI:
0 2 4 km
tutti i campioni favorevoli
fino a 3/4 di campioni favorevoli
da 3/4 a 1/4 di campioni favorevoli
meno di 1/4 di campioni favorevoli
non valutabile - insufficienza di campionamento o zona limitrofa a quelle non balneabili per inquinamento, delimitate con provvedimento regionale

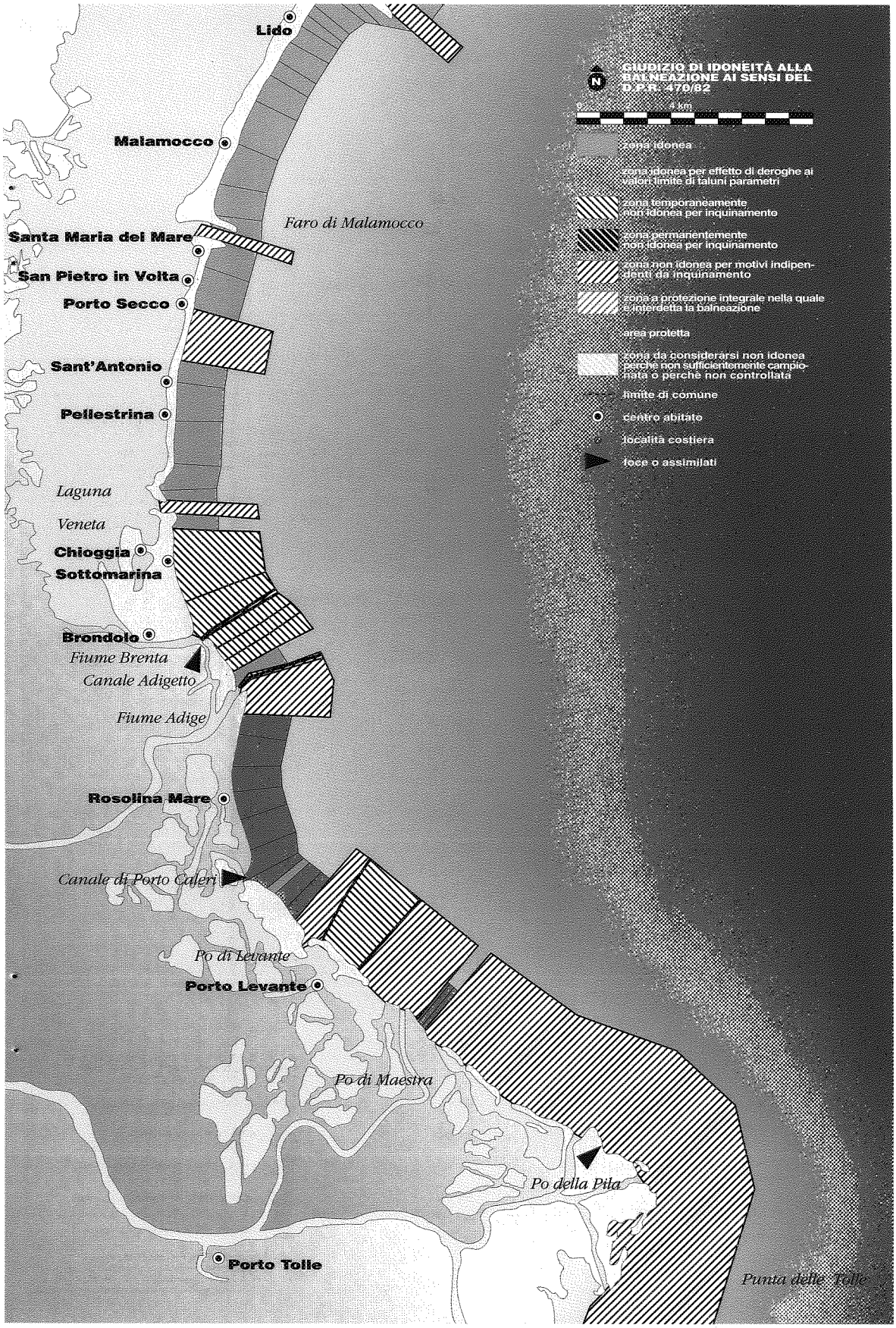
Lido
Malamocco
Faro di Malamocco
Santa Maria del Mare
San Pietro in Volta
Porto Secco
Sant'Antonio
Pellestrina
Laguna
Veneta
Chioggia
Sottomarina
Brondolo
Fiume Brenta
Canale Adigetto
Fiume Adige
Rosolina Mare
Canale di Porto Caleri
Po di Levante
Porto Levante
Po di Maestra
Po della Pila
Porto Tolle
Punta della Tolle
GIUDIZIO DI IDONEITÀ ALLA BALNEAZIONE AI SENSI DEL D.P.R. 470/82
N
0
4 km
zona idonea
zona idonea per effetto di deroghe ai valori limite di taluni parametri
zona temporaneamente non idonea per inquinamento
zona permanentemente non idonea per inquinamento
zona non idonea per motivi indipendenti da inquinamento
zona a protezione integrale nella quale è interdetta la balneazione
area protetta
zona da considerarsi non idonea perchè non sufficientemente campionata o perchè non controllata
limite di comune
centro abitato
località costiera
foce o assimilati



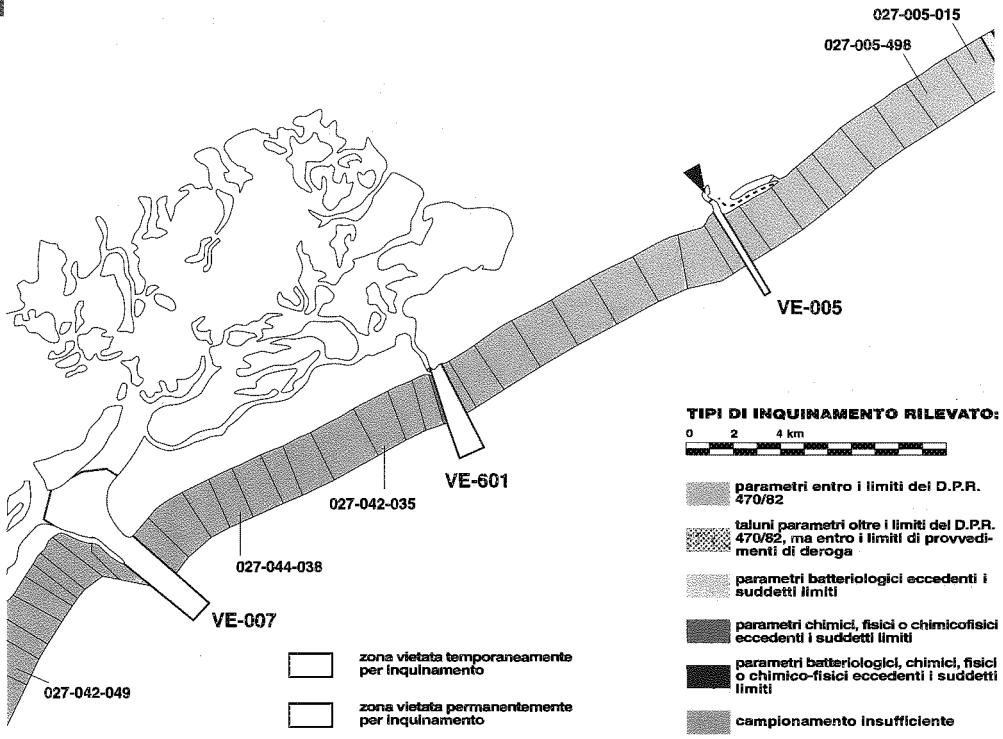

TIPI DI INQUINAMENTO RILEVATO:

0 2 4 km

- parametri entro i limiti del D.P.R. 470/82
- taluni parametri oltre i limiti del D.P.R. 470/82, ma entro i limiti di provvedimenti di deroga
- parametri batteriologici eccedenti i suddetti limiti
- parametri chimici, fisici o chimicofisici eccedenti i suddetti limiti
- parametri batteriologici, chimici, fisici o chimico-fisici eccedenti i suddetti limiti
- campionamento insufficiente
- assenza di punti di campionamento

- zona vietata temporaneamente per inquinamento
- zona vietata permanentemente per inquinamento
- zona vietata per motivi indipendenti dall'inquinamento
- area protetta

CA-002 codice di zona di divieto

092-050-083 codice di punto di prelievo

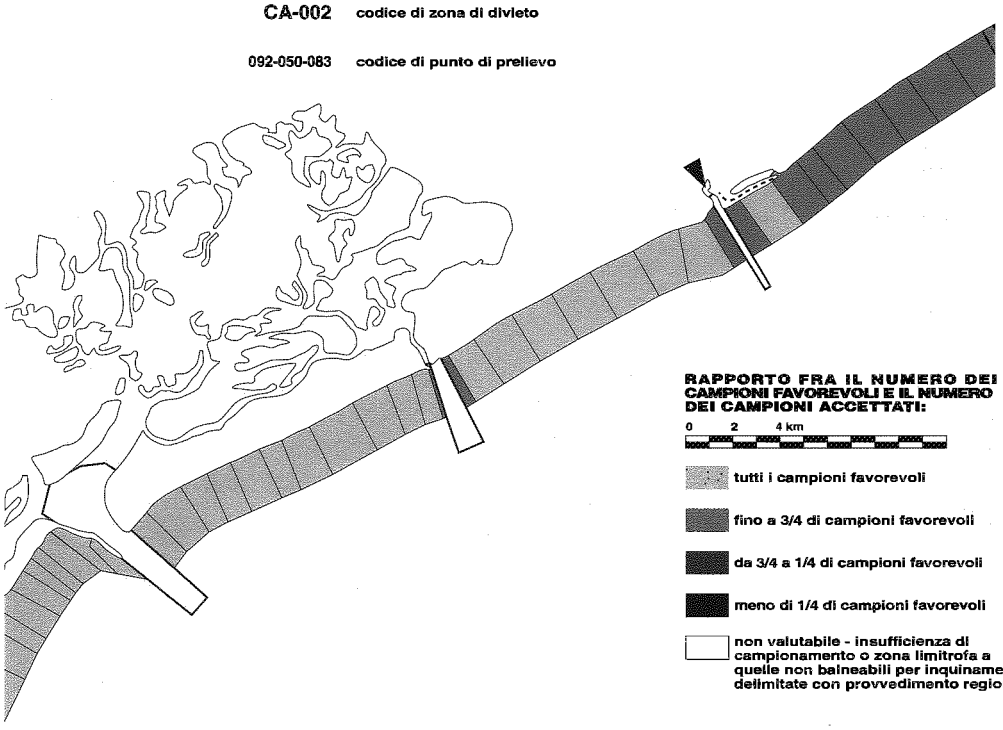

RAPPORTO FRA IL NUMERO DEI CAMPIONI FAVOREVOLI E IL NUMERO DEI CAMPIONI ACCETTATI:

0 2 4 km

- tutti i campioni favorevoli
- fino a 3/4 di campioni favorevoli
- da 3/4 a 1/4 di campioni favorevoli
- meno di 1/4 di campioni favorevoli
- non valutabile - insufficienza di campionamento o zona limitrofa a quelle non balneabili per inquinamento, delimitate con provvedimento regionale

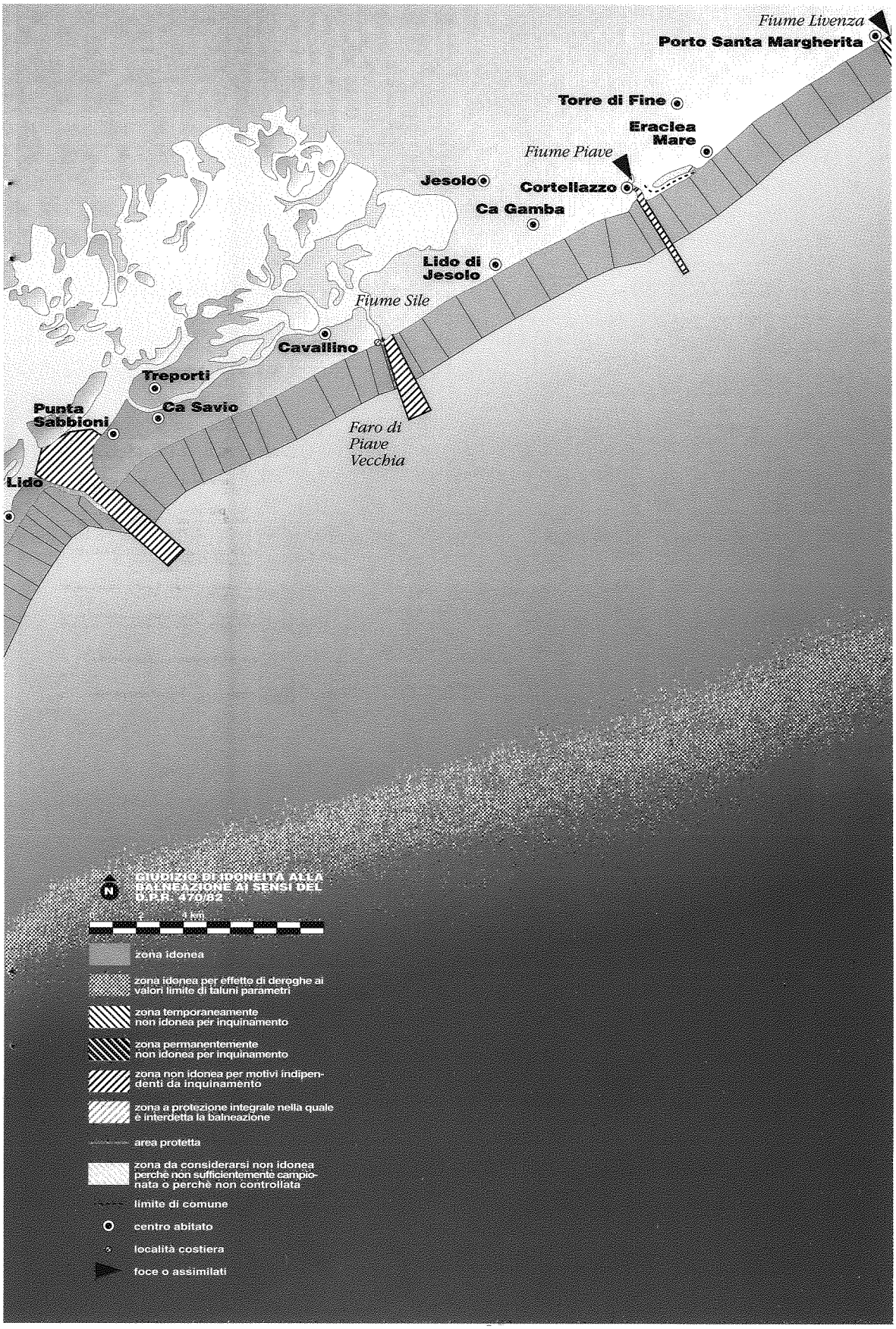
Fiume Livenza
Porto Santa Margherita
Torre di Fine
Eraclea Mare
Fiume Piave
Jesolo
Cortellazzo
Ca Gamba
Lido di Jesolo
Fiume Sile
Cavallino
Treporti
Punta Sabbioni
Ca Savio
Faro di Piave Vecchia
Lido
GIUDIZIO DI IDONEITÀ ALLA BALNEAZIONE AI SENSI DEL D.P.R. 470/82
0 2 4 km
zona idonea
zona idonea per effetto di deroghe ai valori limite di taluni parametri
zona temporaneamente non idonea per inquinamento
zona permanentemente non idonea per inquinamento
zona non idonea per motivi indipendenti da inquinamento
zona a protezione integrale nella quale è interdetta la balneazione
area protetta
zona da considerarsi non idonea perché non sufficientemente campionata o perché non controllata
limite di comune
centro abitato
località costiera
foce o assimilati

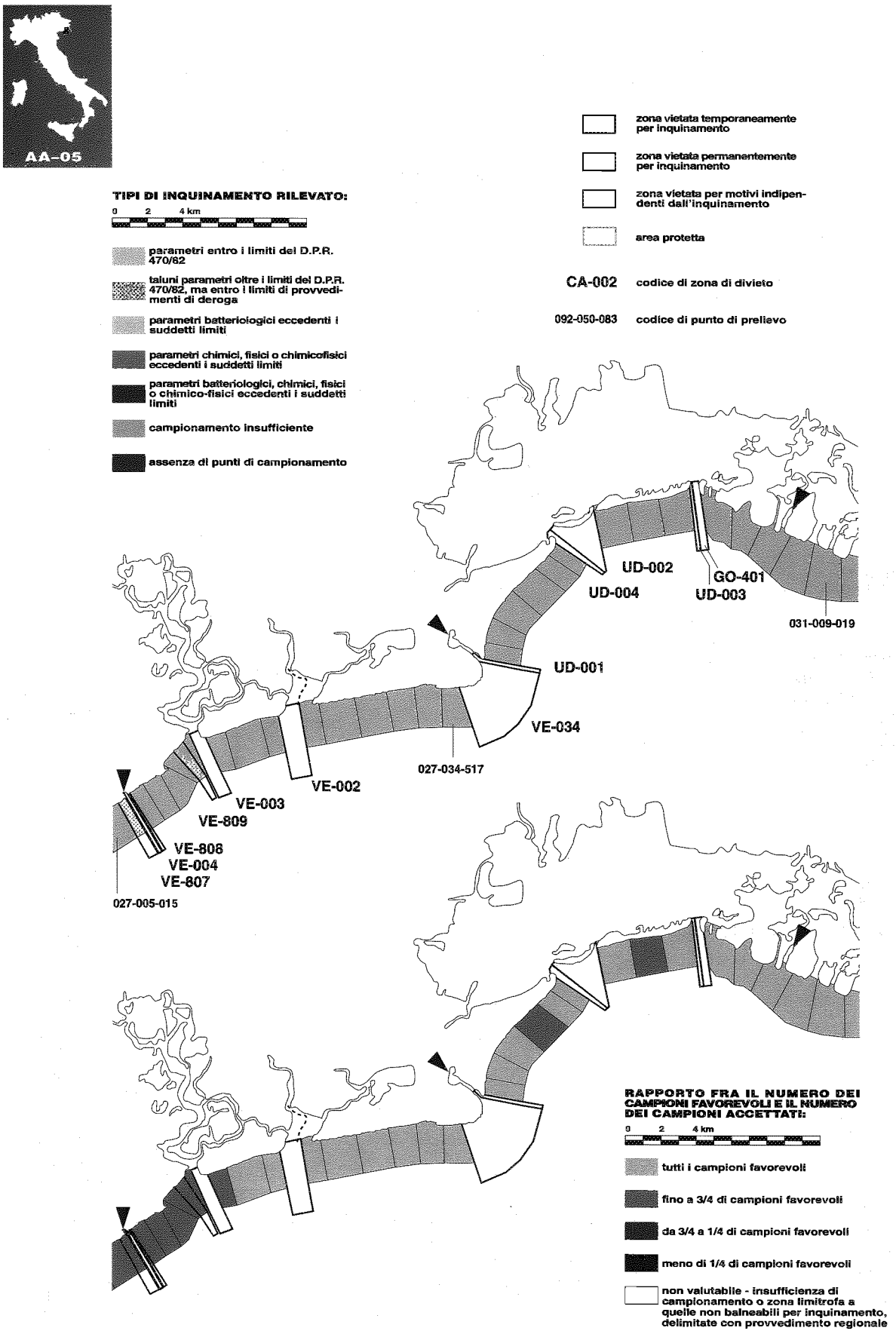
AA-05
TIPI DI INQUINAMENTO RILEVATO:
0 2 4 km
parametri entro i limiti del D.P.R. 470/82
taluni parametri oltre i limiti del D.P.R. 470/82, ma entro i limiti di provvedimenti di deroga
parametri batteriologici eccedenti i suddetti limiti
parametri chimici, fisici o chimicofisici eccedenti i suddetti limiti
parametri batteriologici, chimici, fisici o chimico-fisici eccedenti i suddetti limiti
campionamento insufficiente
assenza di punti di campionamento
zona vietata temporaneamente per inquinamento
zona vietata permanentemente per inquinamento
zona vietata per motivi indipendenti dall'inquinamento
area protetta
CA-002 codice di zona di divieto
092-050-083 codice di punto di prelievo
UD-002
GO-401
UD-004
UD-003
031-009-019
UD-001
VE-034
027-034-517
VE-002
VE-003
VE-809
VE-808
VE-004
VE-807
027-005-015
RAPPORTO FRA IL NUMERO DEI CAMPIONI FAVOREVOLI E IL NUMERO DEI CAMPIONI ACCETTATI:
0 2 4 km
tutti i campioni favorevoli
fino a 3/4 di campioni favorevoli
da 3/4 a 1/4 di campioni favorevoli
meno di 1/4 di campioni favorevoli
non valutabile - insufficienza di campionamento o zona limitrofa a quelle non balneabili per inquinamento, delimitate con provvedimento regionale

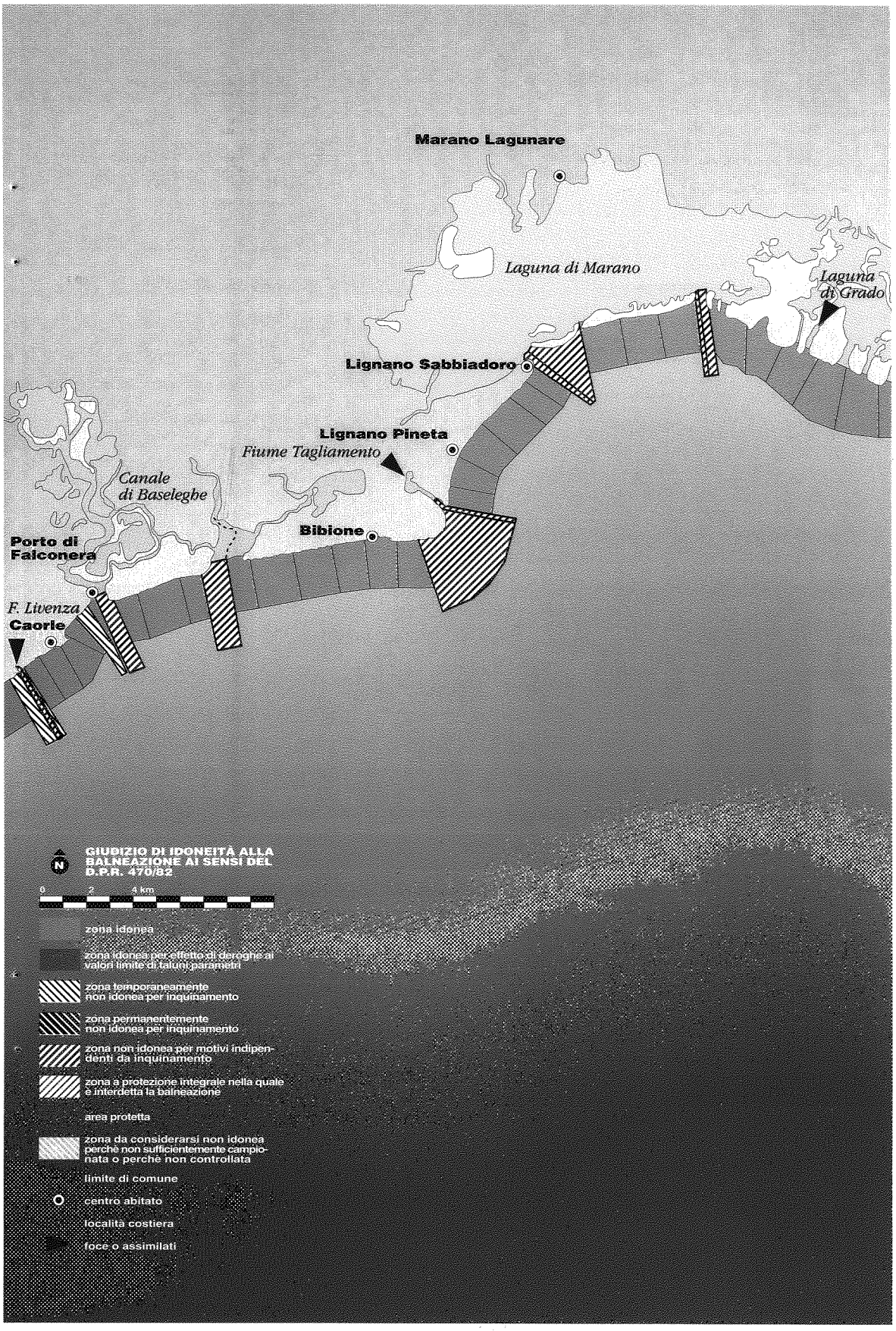
Marano Lagunare
Laguna di Marano
Laguna di Grado
Lignano Sabbiadoro
Lignano Pineta
Fiume Tagliamento
Canale di Baseleghe
Bibione
Porto di Falconera
F. Livenza
Caorle
GIUDIZIO DI IDONEITÀ ALLA BALNEAZIONE AI SENSI DEL D.P.R. 470/82
0 2 4 km
zona idonea
zona idonea per effetto di deroghe ai valori limite di taluni parametri
zona temporaneamente non idonea per inquinamento
zona permanentemente non idonea per inquinamento
zona non idonea per motivi indipendenti da inquinamento
zona a protezione integrale nella quale è interdetta la balneazione
area protetta
zona da considerarsi non idonea perchè non sufficientemente campionata o perchè non controllata
limite di comune
centro abitato
località costiera
foce o assimilati

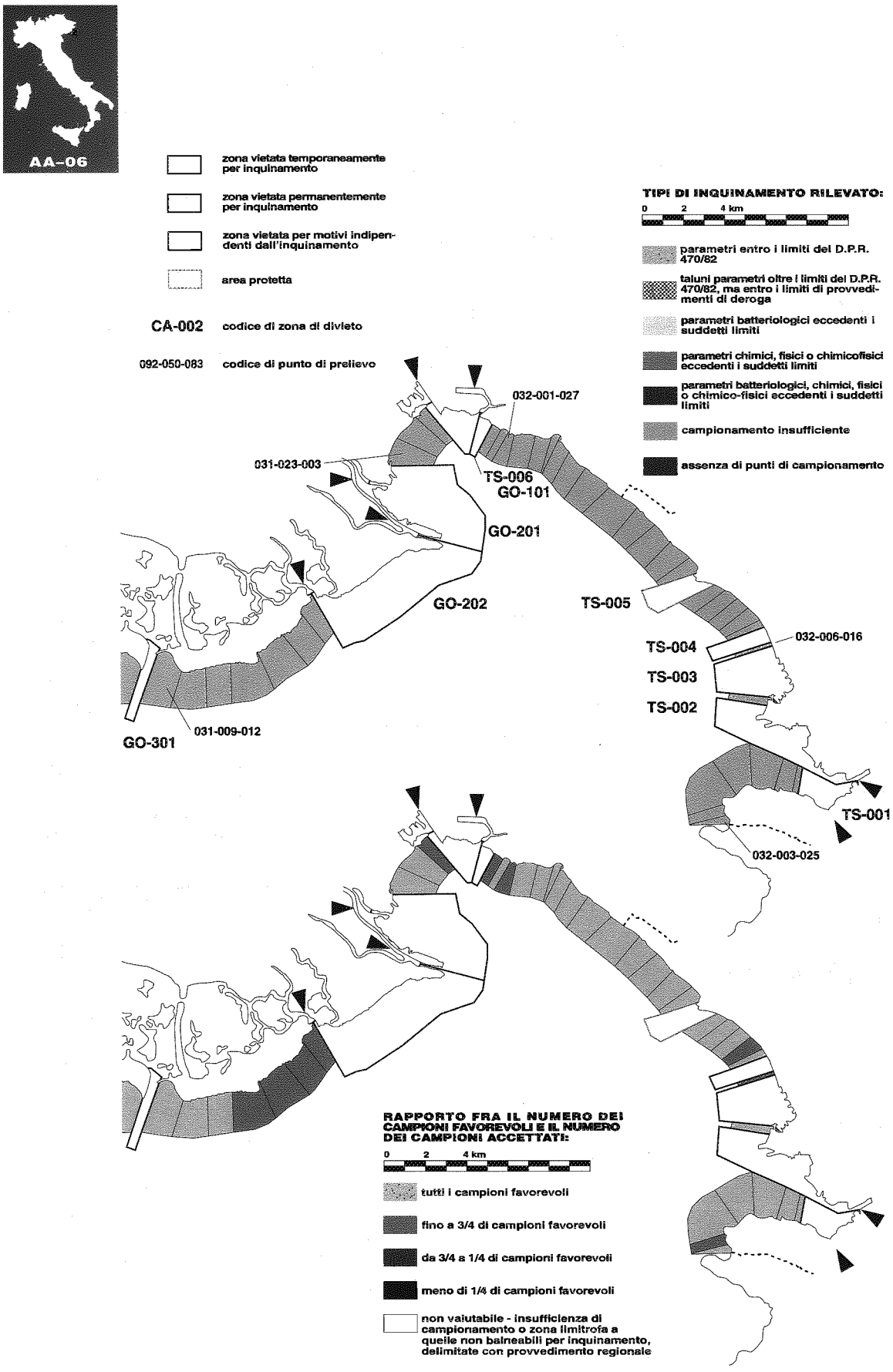
AA-06
zona vietata temporaneamente per inquinamento
zona vietata permanentemente per inquinamento
zona vietata per motivi indipendenti dall'inquinamento
area protetta
CA-002 codice di zona di divieto
092-050-083 codice di punto di prelievo
TIPI DI INQUINAMENTO RILEVATO:
0 2 4 km
parametri entro i limiti del D.P.R. 470/82
taluni parametri oltre i limiti del D.P.R. 470/82, ma entro i limiti di provvedimenti di deroga
parametri batteriologici eccedenti i suddetti limiti
parametri chimici, fisici o chimicofisici eccedenti i suddetti limiti
parametri batteriologici, chimici, fisici o chimico-fisici eccedenti i suddetti limiti
campionamento insufficiente
assenza di punti di campionamento
032-001-027
031-023-003
TS-006
GO-101
GO-201
GO-202
TS-005
TS-004
TS-003
TS-002
032-006-016
TS-001
032-003-025
GO-301
031-009-012
RAPPORTO FRA IL NUMERO DEI CAMPIONI FAVOREVOLI E IL NUMERO DEI CAMPIONI ACCETTATI:
0 2 4 km
tutti i campioni favorevoli
fino a 3/4 di campioni favorevoli
da 3/4 a 1/4 di campioni favorevoli
meno di 1/4 di campioni favorevoli
non valutabile - insufficienza di campionamento o zona limitrofa a quelle non balneabili per inquinamento, delimitate con provvedimento regionale

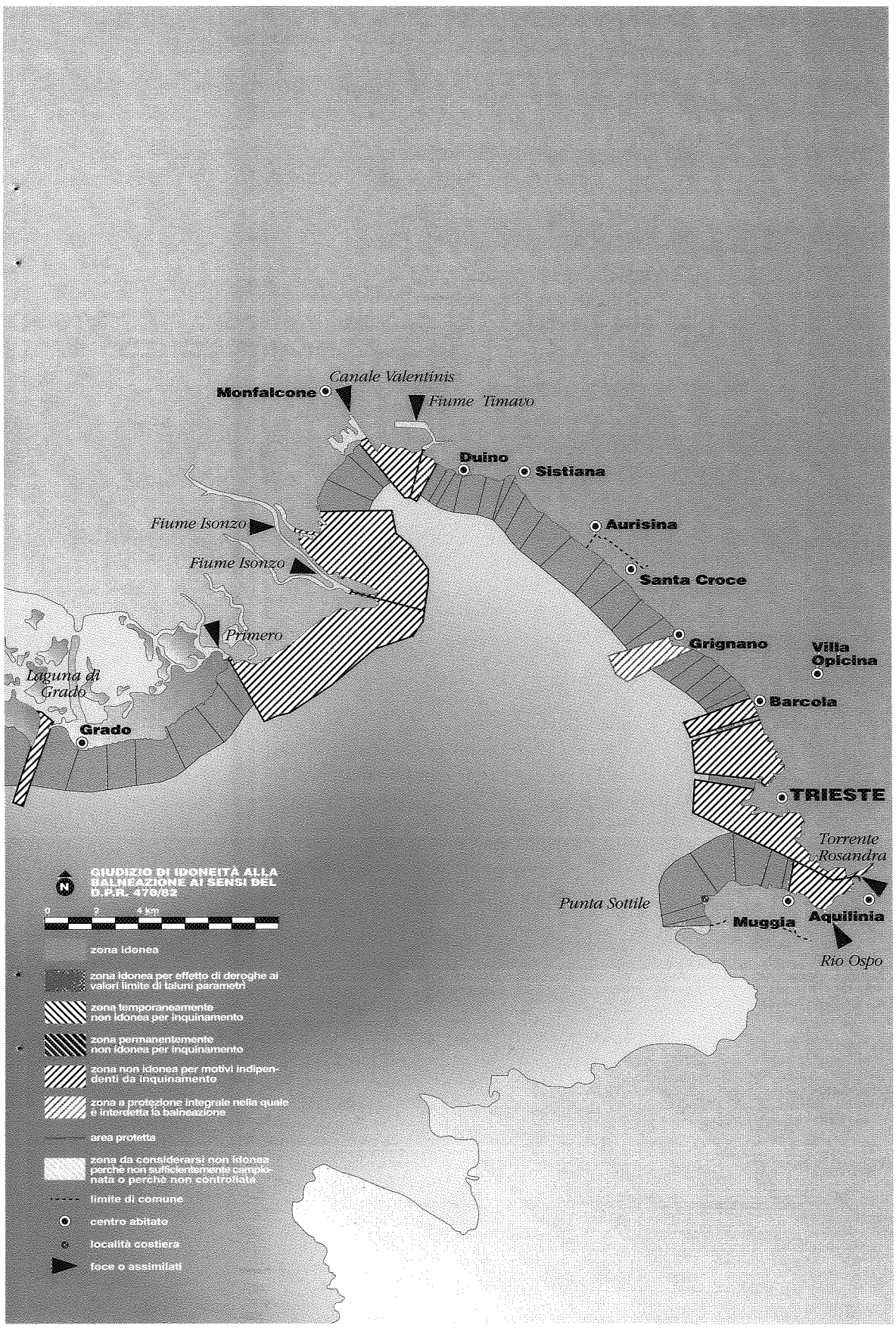
Canale Valentinis
Monfalcone
Fiume Timavo
Duino
Sistiana
Aurisina
Fiume Isonzo
Fiume Isonzo
Santa Croce
Primero
Grignano
Villa Opicina
Laguna di Grado
Barcola
Grado
TRIESTE
Torrente Rosandra
Punta Sottile
Muggia
Aquilinia
Rio Ospo
GIUDIZIO DI IDONEITÀ ALLA BALNEAZIONE AI SENSI DEL D.P.R. 470/82
0 2 4 km
zona idonea
zona idonea per effetto di deroghe ai valori limite di taluni parametri
zona temporaneamente non idonea per inquinamento
zona permanentemente non idonea per inquinamento
zona non idonea per motivi indipendenti da inquinamento
zona a protezione integrale nella quale è interdetta la balneazione
area protetta
zona da considerarsi non idonea perchè non sufficientemente campionata o perchè non controllata
limite di comune
centro abitato
località costiera
foce o assimilati

PAGINA BIANCA

7. SICILIA



TIPI DI INQUINAMENTO RILEVATO:

0 2 4 km

parametri entro i limiti del D.P.R. 470/82

taluni parametri oltre i limiti del D.P.R. 470/82, ma entro i limiti di provvedimenti di deroga

parametri batteriologici eccedenti i suddetti limiti

parametri chimici, fisici o chimicofisici eccedenti i suddetti limiti

parametri batteriologici, chimici, fisici o chimico-fisici eccedenti i suddetti limiti

campionamento insufficiente

assenza di punti di campionamento

ME-610
ME-611
ME-004
ME-005
083-076-082
ME-408
ME-407
ME-426
083-077-098
083-048-061
ME-801
ME-609
ME-608
ME-006
ME-412
083-048-054

zona vietata temporaneamente per inquinamento

zona vietata permanentemente per inquinamento

zona vietata per motivi indipendenti dall'inquinamento

area protetta

CA-002 codice di zona di divieto

092-050-083 codice di punto di prelievo

RAPPORTO FRA IL NUMERO DEI CAMPIONI FAVOREVOLI E IL NUMERO DEI CAMPIONI ACCETTATI:

0 2 4 km

tutti i campioni favorevoli

fino a 3/4 di campioni favorevoli

da 3/4 a 1/4 di campioni favorevoli

meno di 1/4 di campioni favorevoli

non valutabile - insufficienza di campionamento o zona limitrofa a quelle non balneabili per inquinamento, delimitate con provvedimento regionale

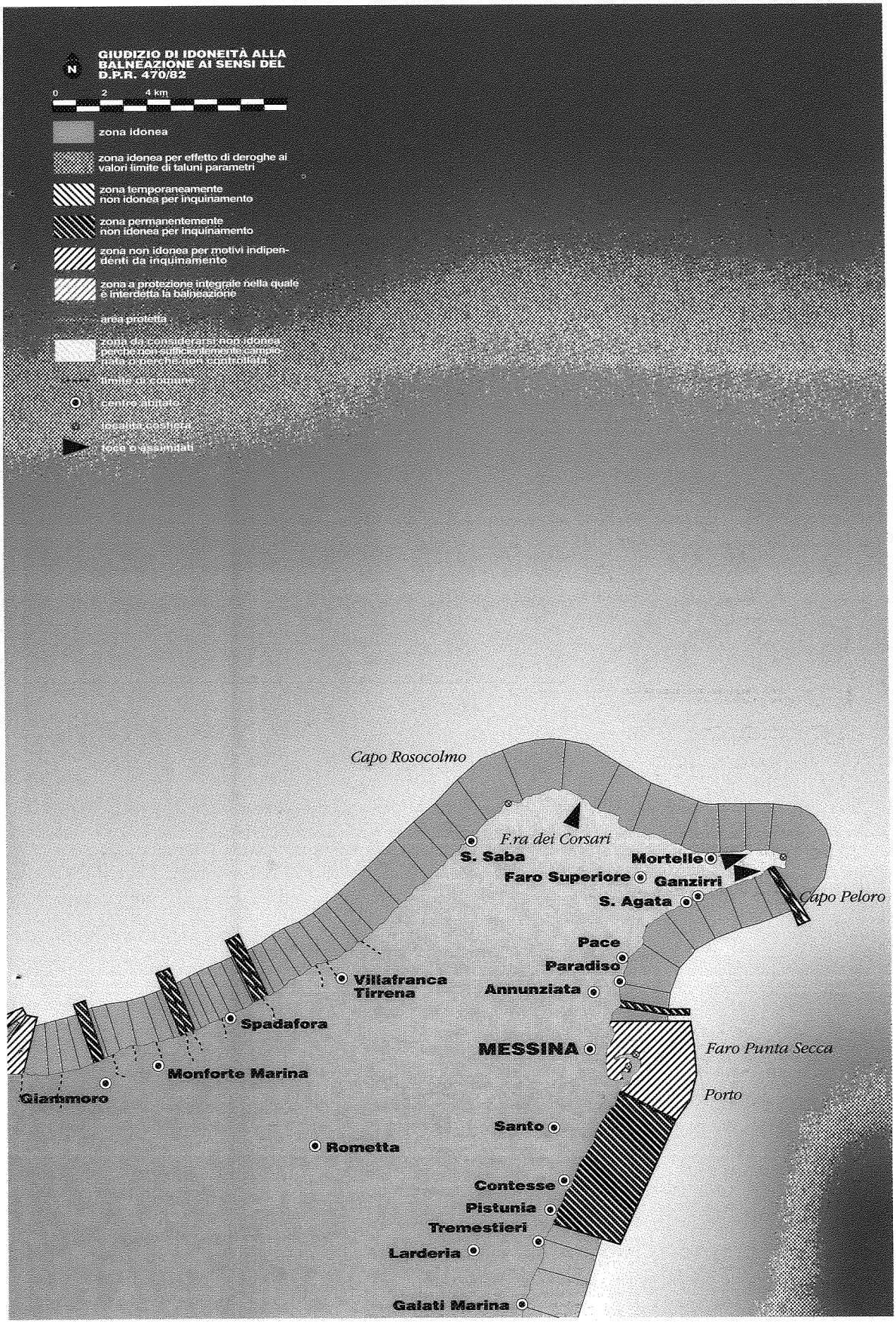
GIUDIZIO DI IDONEITÀ ALLA BALNEAZIONE AI SENSI DEL D.P.R. 470/82
N
0
2
4 km
zona idonea
zona idonea per effetto di deroghe ai valori limite di taluni parametri
zona temporaneamente non idonea per inquinamento
zona permanentemente non idonea per inquinamento
zona non idonea per motivi indipendenti da inquinamento
zona a protezione integrale nella quale è interdetta la balneazione
area protetta
zona da considerarsi non idonea perché non sufficientemente campionata o perché non controllata
limite di comune
centro abitato
località costiera
foce o assimilati
Capo Rosocolmo
F.ra dei Corsari
S. Saba
Mortelle
Faro Superiore
Ganzirri
S. Agata
Capo Peloro
Pace
Paradiso
Annunziata
Villafranca Tirrena
Spadafora
MESSINA
Faro Punta Secca
Monforte Marina
Giammoro
Porto
Santo
Rometta
Contesse
Pistunia
Tremestieri
Larderia
Galati Marina


SI-02

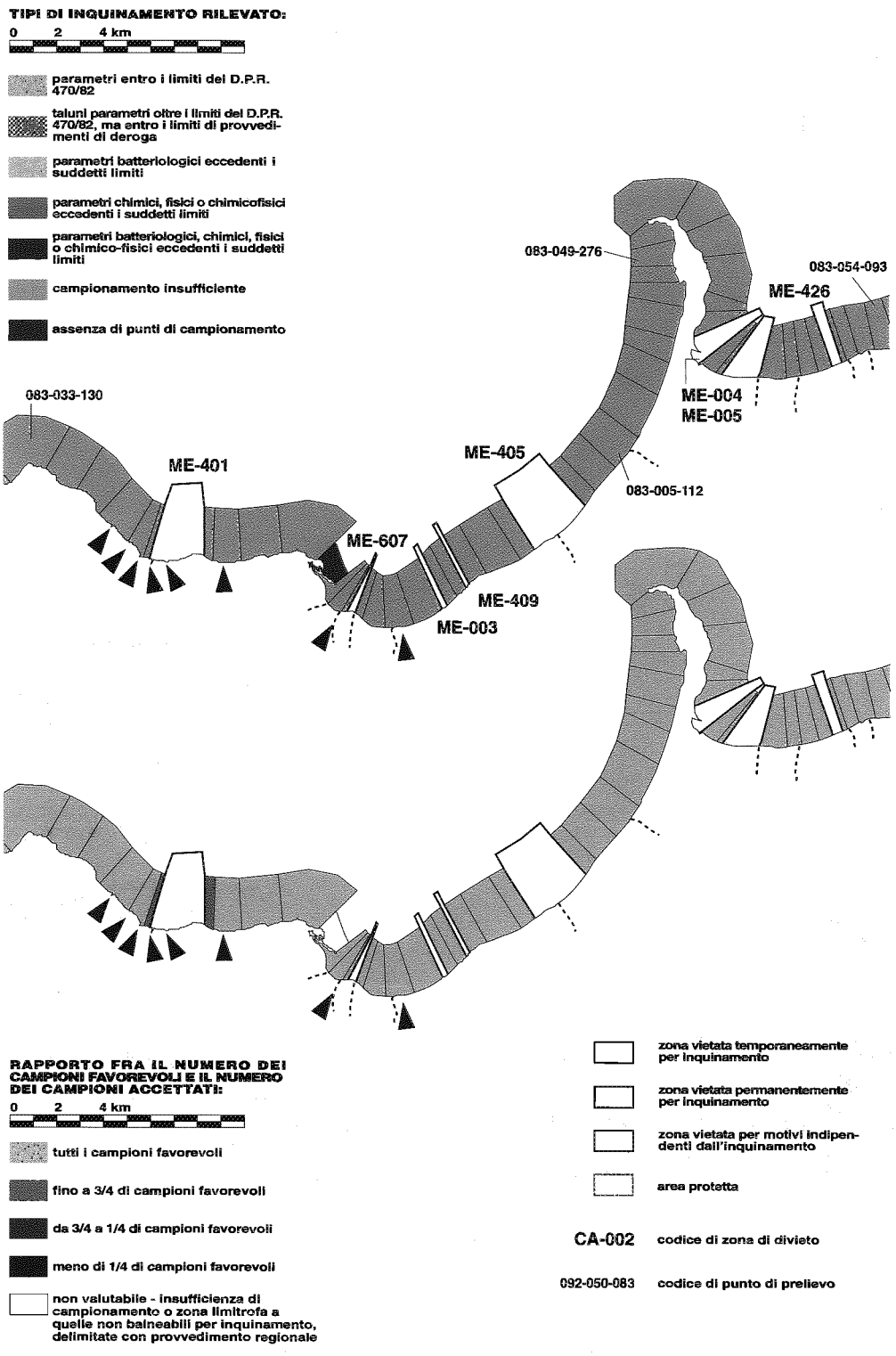
TIPI DI INQUINAMENTO RILEVATO:
0 2 4 km
parametri entro i limiti del D.P.R. 470/82
taluni parametri oltre i limiti del D.P.R. 470/82, ma entro i limiti di provvedimenti di deroga
parametri batteriologici eccedenti i suddetti limiti
parametri chimici, fisici o chimicofisici eccedenti i suddetti limiti
parametri batteriologici, chimici, fisici o chimico-fisici eccedenti i suddetti limiti
campionamento insufficiente
assenza di punti di campionamento
083-049-276
083-054-093
ME-426
ME-004
ME-005
083-033-130
ME-401
ME-405
083-005-112
ME-607
ME-409
ME-003
RAPPORTO FRA IL NUMERO DEI CAMPIONI FAVOREVOLI E IL NUMERO DEI CAMPIONI ACCETTATI:
0 2 4 km
tutti i campioni favorevoli
fino a 3/4 di campioni favorevoli
da 3/4 a 1/4 di campioni favorevoli
meno di 1/4 di campioni favorevoli
non valutabile - insufficienza di campionamento o zona limitrofa a quelle non balneabili per inquinamento, delimitate con provvedimento regionale
zona vietata temporaneamente per inquinamento
zona vietata permanentemente per inquinamento
zona vietata per motivi indipendenti dall'inquinamento
area protetta
CA-002 codice di zona di divieto
092-050-083 codice di punto di prelievo

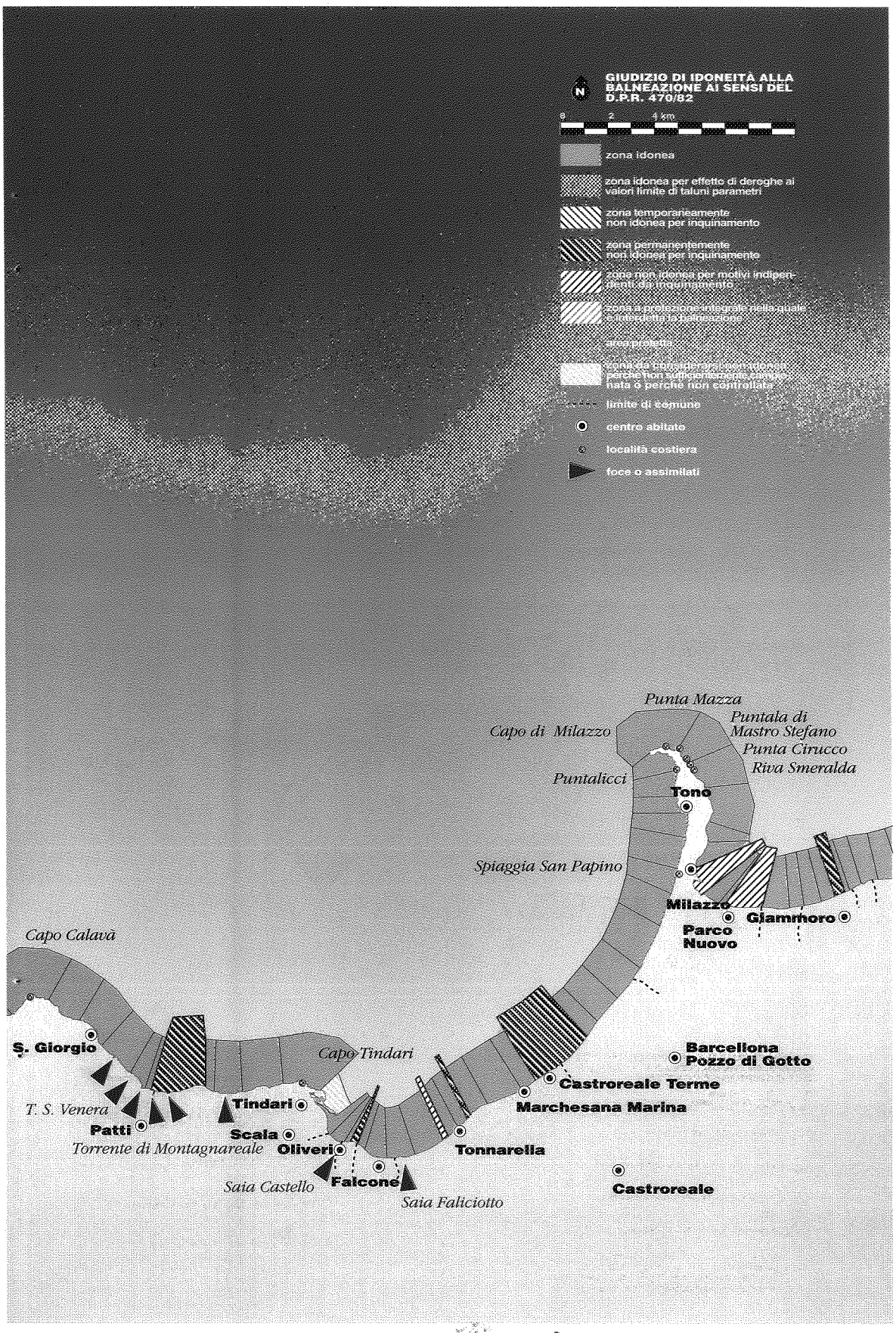
GIUDIZIO DI IDONEITÀ ALLA BALNEAZIONE AI SENSI DEL D.P.R. 470/82
0 2 4 km
zona idonea
zona idonea per effetto di deroghe ai valori limite di taluni parametri
zona temporaneamente non idonea per inquinamento
zona permanentemente non idonea per inquinamento
zona non idonea per motivi indipendenti da inquinamento
zona a protezione integrale nella quale è interdetta la balneazione
area protetta
zona da sottoporre a monitoraggio perché non sufficientemente conosciuta o perché non controllata
limite di comune
centro abitato
località costiera
foce o assimilati
Punta Mazza
Capo di Milazzo
Puntala di Mastro Stefano
Punta Cirucco
Riva Smeralda
Puntalicci
Tono
Spiaggia San Papino
Milazzo
Giammoro
Parco Nuovo
Capo Calavà
S. Giorgio
Capo Tindari
Barcellona Pozzo di Gotto
Castroreale Terme
T. S. Venera
Tindari
Marchesana Marina
Patti
Scala
Torrente di Montagnareale
Oliveri
Tonnarella
Saia Castello
Falcone
Castroreale
Saia Faliciotto

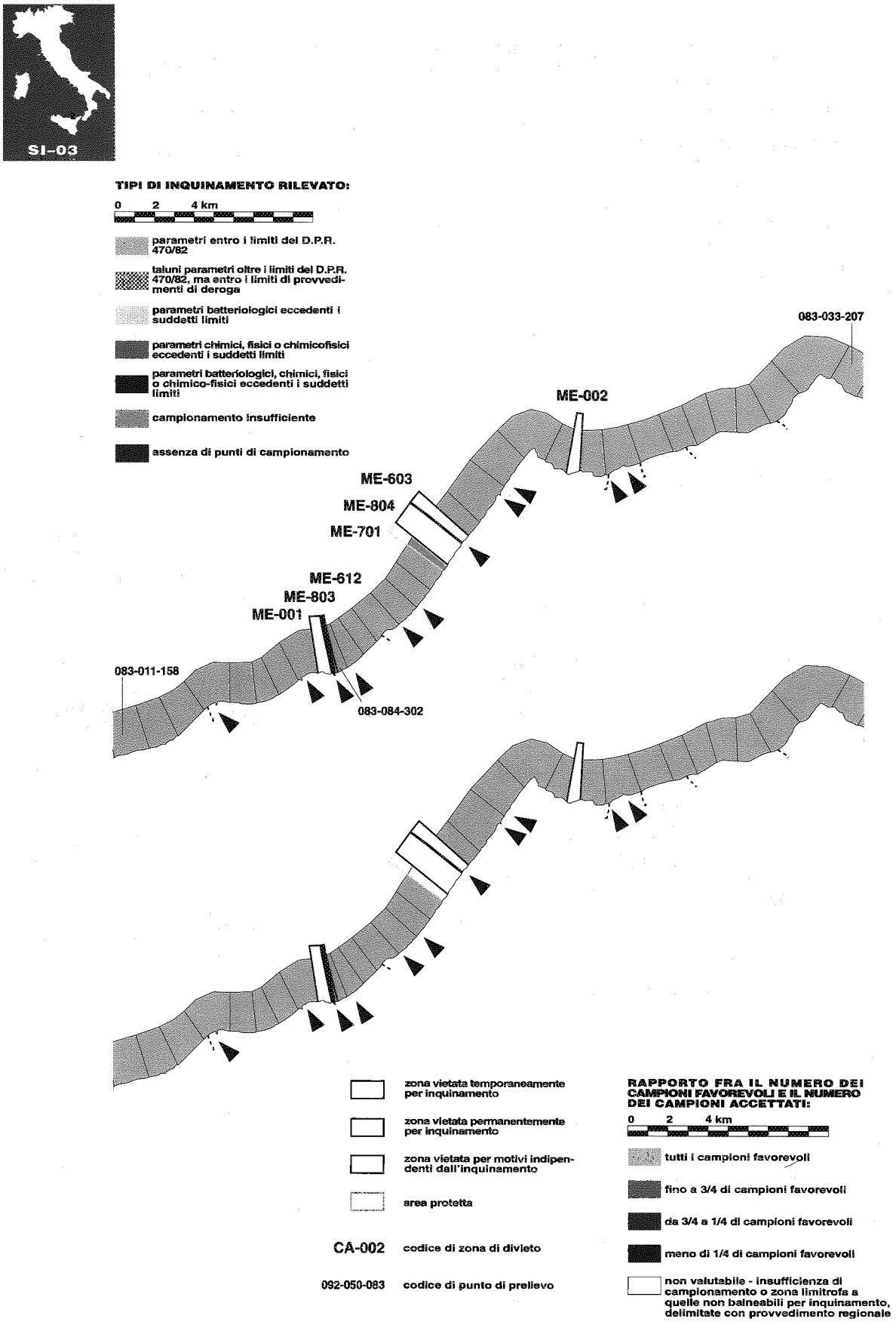
SI-03
TIPI DI INQUINAMENTO RILEVATO:
0 2 4 km
parametri entro i limiti del D.P.R. 470/82
taluni parametri oltre i limiti del D.P.R. 470/82, ma entro i limiti di provvedimenti di deroga
parametri batteriologici eccedenti i suddetti limiti
parametri chimici, fisici o chimicofisici eccedenti i suddetti limiti
parametri batteriologici, chimici, fisici o chimico-fisici eccedenti i suddetti limiti
campionamento insufficiente
assenza di punti di campionamento
083-033-207
ME-002
ME-603
ME-804
ME-701
ME-612
ME-803
ME-001
083-011-158
083-084-302
zona vietata temporaneamente per inquinamento
zona vietata permanentemente per inquinamento
zona vietata per motivi indipendenti dall'inquinamento
area protetta
CA-002 codice di zona di divieto
092-050-083 codice di punto di prelievo
RAPPORTO FRA IL NUMERO DEI CAMPIONI FAVOREVOLI E IL NUMERO DEI CAMPIONI ACCETTATI:
0 2 4 km
tutti i campioni favorevoli
fino a 3/4 di campioni favorevoli
da 3/4 a 1/4 di campioni favorevoli
meno di 1/4 di campioni favorevoli
non valutabile - insufficienza di campionamento o zona limitrofa a quelle non balneabili per inquinamento, delimitate con provvedimento regionale

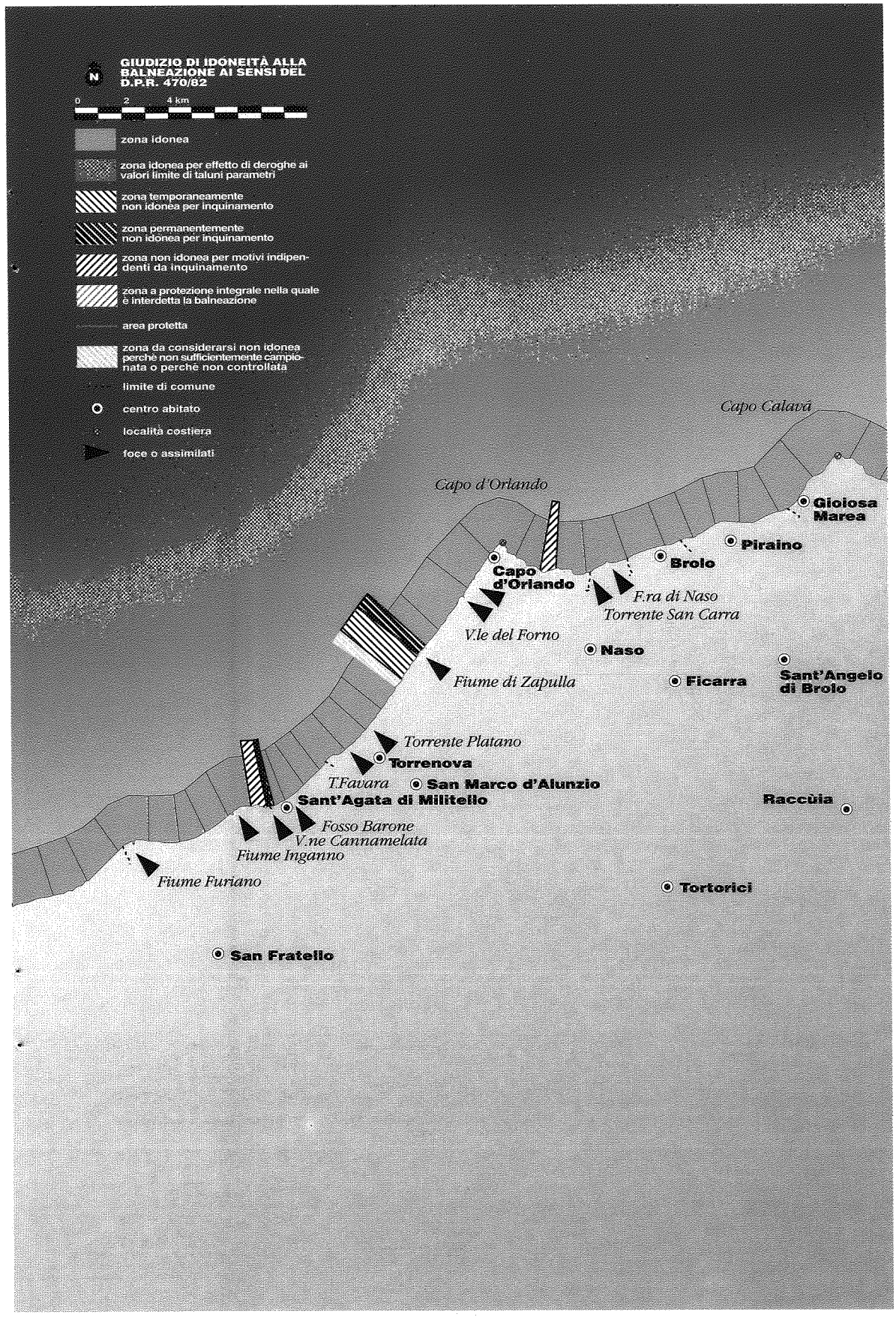
GIUDIZIO DI IDONEITÀ ALLA BALNEAZIONE AI SENSI DEL D.P.R. 470/82
N
0 2 4 km
zona idonea
zona idonea per effetto di deroghe ai valori limite di taluni parametri
zona temporaneamente non idonea per inquinamento
zona permanentemente non idonea per inquinamento
zona non idonea per motivi indipendenti da inquinamento
zona a protezione integrale nella quale è interdetta la balneazione
area protetta
zona da considerarsi non idonea perchè non sufficientemente campionata o perchè non controllata
limite di comune
centro abitato
località costiera
foce o assimilati
Capo Calavà
Capo d'Orlando
Gioiosa Marea
Piraino
Brolo
Capo d'Orlando
F.ra di Naso
Torrente San Carra
V.le del Forno
Naso
Fiume di Zapulla
Ficarra
Sant'Angelo di Brolo
Torrente Platano
Torrenova
T.Favara
San Marco d'Alunzio
Sant'Agata di Militello
Raccùia
Fosso Barone
V.ne Cannamelata
Fiume Inganno
Fiume Furiano
Tortorici
San Fratello



TIPI DI INQUINAMENTO RILEVATO:

0 2 4 km

- parametri entro i limiti del D.P.R. 470/82
- taluni parametri oltre i limiti del D.P.R. 470/82, ma entro i limiti di provvedimenti di deroga
- parametri batteriologici eccedenti i suddetti limiti
- parametri chimici, fisici o chimicofisici eccedenti i suddetti limiti
- parametri batteriologici, chimici, fisici o chimico-fisici eccedenti i suddetti limiti
- campionamento insufficiente
- assenza di punti di campionamento

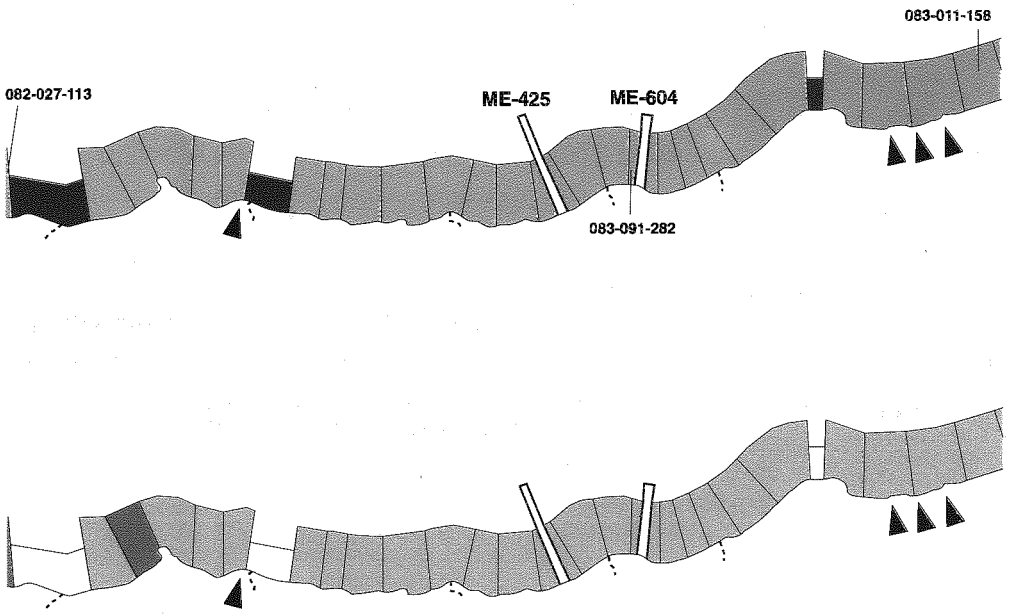

RAPPORTO FRA IL NUMERO DEI CAMPIONI FAVOREVOLI E IL NUMERO DEI CAMPIONI ACCETTATI:

0 2 4 km

- tutti i campioni favorevoli
- fino a 3/4 di campioni favorevoli
- da 3/4 a 1/4 di campioni favorevoli
- meno di 1/4 di campioni favorevoli
- non valutabile - insufficienza di campionamento o zona limitrofa a quelle non balneabili per inquinamento, delimitate con provvedimento regionale

- zona vietata temporaneamente per inquinamento
- zona vietata permanentemente per inquinamento
- zona vietata per motivi indipendenti dall'inquinamento
- area protetta

CA-002 codice di zona di divieto

092-050-083 codice di punto di prelievo


GIUDIZIO DI IDONEITÀ ALLA BALNEAZIONE AI SENSI DEL D.P.R. 470/82
N
0 2 4 km
zona idonea
zona idonea per effetto di deroghe ai valori limite di taluni parametri
zona temporaneamente non idonea per inquinamento
zona permanentemente non idonea per inquinamento
zona non idonea per motivi indipendenti da inquinamento
zona a protezione integrale nella quale è interdetta la balneazione
area protetta
zona da considerarsi non idonea perché non sufficientemente campionata o perché non controllata
limite di comune
centro abitato
località costiera
foce o assimilati
Punta di Raisigerbi
Sant'Ambrogio
Finale
Fiume Pollina
Torremuzza
Santo Stefano di Camastra
Marina di Caronia
V. Chiappe
Rio Pagliaro
T. Buzza
Mistretta
Castelbuono



TIPI DI INQUINAMENTO RILEVATO:

0 2 4 km

- parametri entro i limiti del D.P.R. 470/82
- taluni parametri oltre i limiti del D.P.R. 470/82, ma entro i limiti di provvedimenti di deroga
- parametri batteriologici eccedenti i suddetti limiti
- parametri chimici, fisici o chimicofisici eccedenti i suddetti limiti
- parametri batteriologici, chimici, fisici o chimico-fisici eccedenti i suddetti limiti
- campionamento insufficiente
- assenza di punti di campionamento

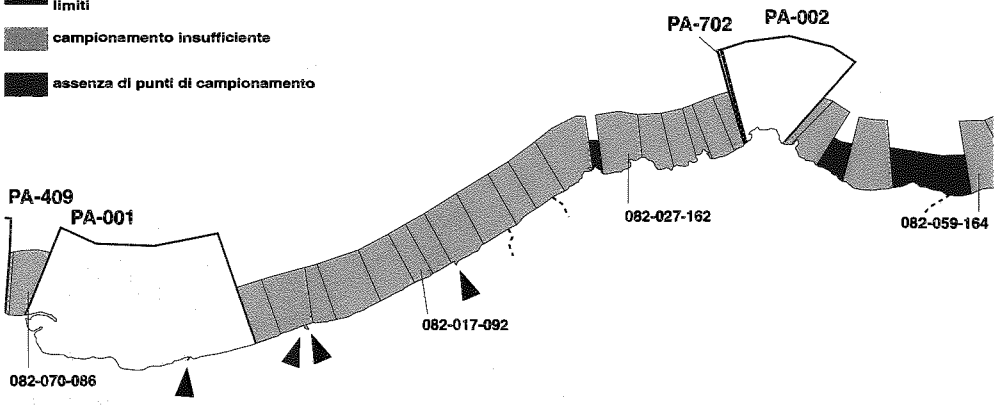

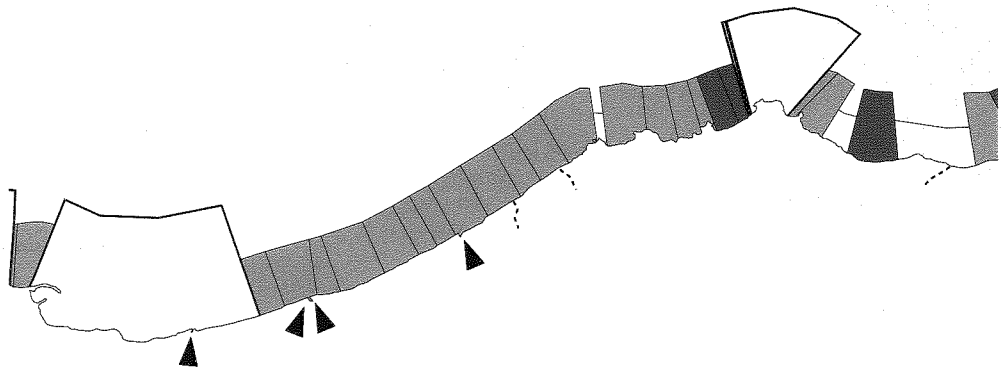

RAPPORTO FRA IL NUMERO DEI CAMPIONI FAVOREVOLI E IL NUMERO DEI CAMPIONI ACCETTATI:

0 2 4 km

- tutti i campioni favorevoli
- fino a 3/4 di campioni favorevoli
- da 3/4 a 1/4 di campioni favorevoli
- meno di 1/4 di campioni favorevoli
- non valutabile - insufficienza di campionamento o zona limitrofa a quelle non balneabili per inquinamento, delimitate con provvedimento regionale

- zona vietata temporaneamente per inquinamento
- zona vietata permanentemente per inquinamento
- zona vietata per motivi indipendenti dall'inquinamento
- area protetta

CA-002 codice di zona di divieto

092-050-083 codice di punto di prelievo

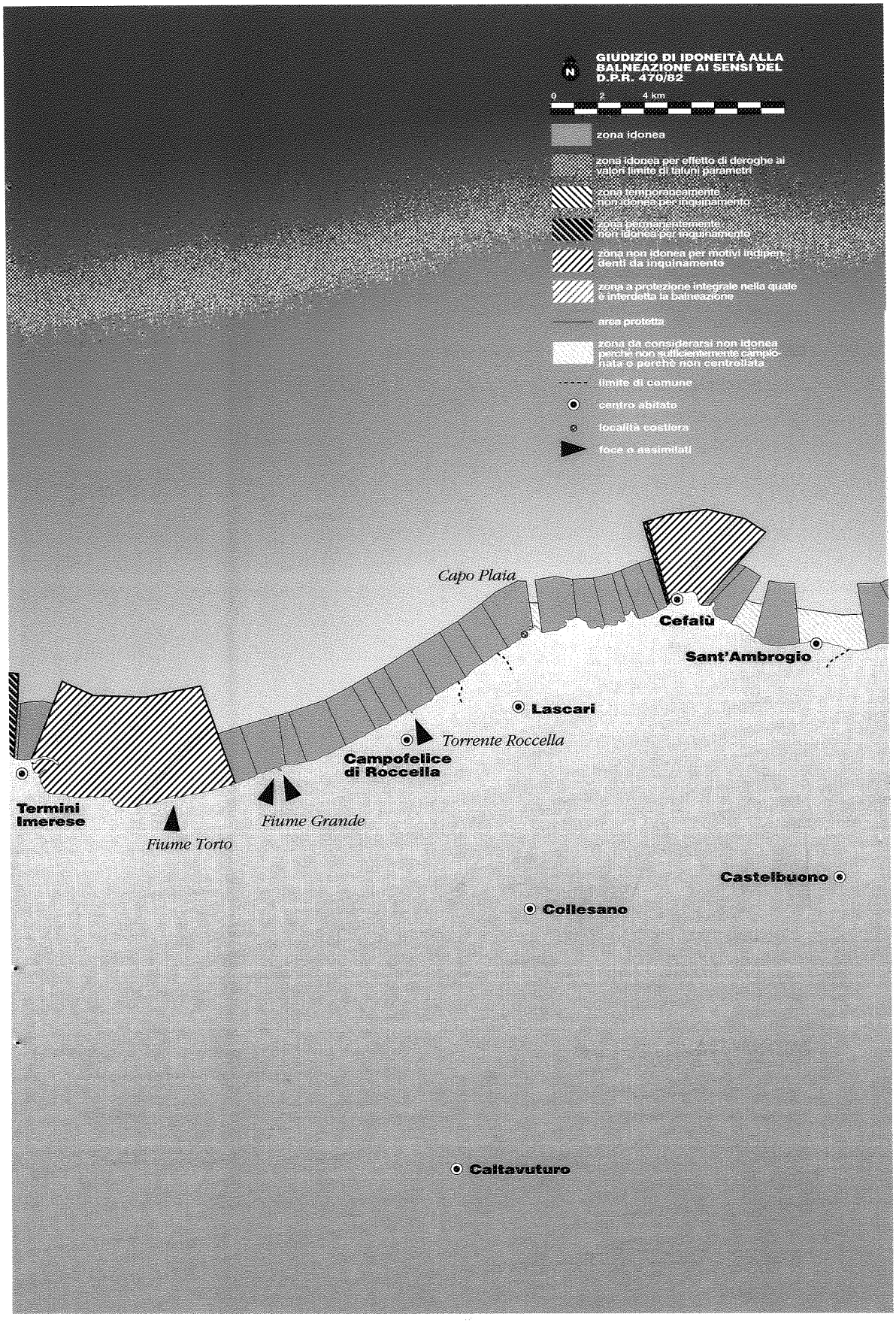
GIUDIZIO DI IDONEITÀ ALLA BALNEAZIONE AI SENSI DEL D.P.R. 470/82
N
0 2 4 km
zona idonea
zona idonea per effetto di deroghe ai valori limite di taluni parametri
zona temporaneamente non idonea per inquinamento
zona parzialmente non idonea per inquinamento
zona non idonea per motivi indipendenti da inquinamento
zona a protezione integrale nella quale è interdetta la balneazione
area protetta
zona da considerarsi non idonea perché non sufficientemente campionata o perché non controllata
limite di comune
centro abitato
località costiera
foce o assimilati
Capo Plaia
Cefalù
Sant'Ambrogio
Lascari
Torrente Roccella
Campofelice di Roccella
Termini Imerese
Fiume Torto
Fiume Grande
Castelbuono
Collesano
Caltavuturo

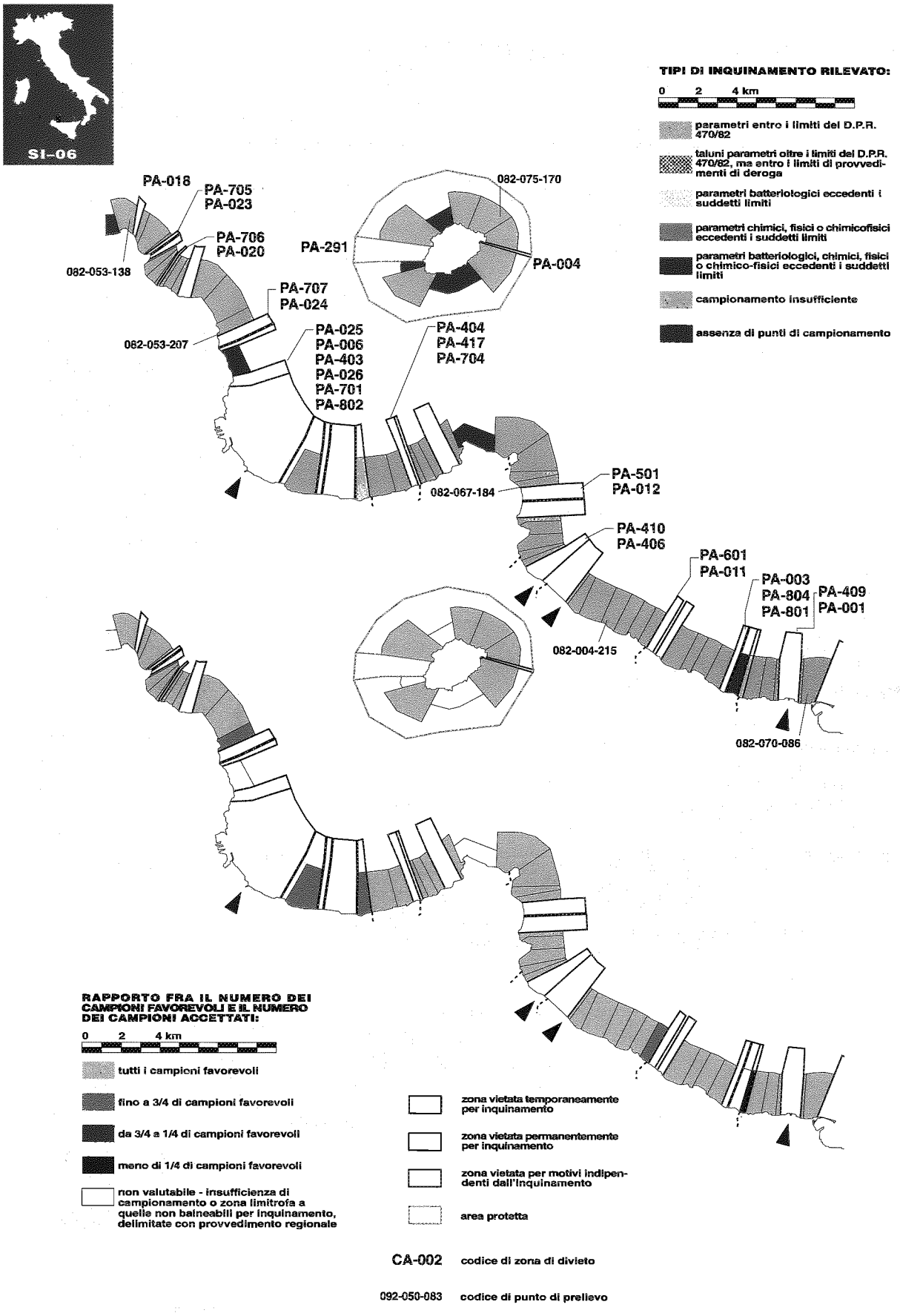
SI-06
TIPI DI INQUINAMENTO RILEVATO:
0 2 4 km
parametri entro i limiti del D.P.R. 470/82
taluni parametri oltre i limiti del D.P.R. 470/82, ma entro i limiti di provvedimenti di deroga
parametri batteriologici eccedenti i suddetti limiti
parametri chimici, fisici o chimicofisici eccedenti i suddetti limiti
parametri batteriologici, chimici, fisici o chimico-fisici eccedenti i suddetti limiti
campionamento insufficiente
assenza di punti di campionamento
PA-018
PA-705
PA-023
PA-706
PA-020
082-053-138
PA-707
PA-024
082-053-207
PA-025
PA-006
PA-403
PA-026
PA-701
PA-802
PA-291
082-075-170
PA-004
PA-404
PA-417
PA-704
082-067-184
PA-501
PA-012
PA-410
PA-406
PA-601
PA-011
PA-003
PA-804
PA-801
PA-409
PA-001
082-004-215
082-070-086
RAPPORTO FRA IL NUMERO DEI CAMPIONI FAVOREVOLI E IL NUMERO DEI CAMPIONI ACCETTATI:
0 2 4 km
tutti i campioni favorevoli
fino a 3/4 di campioni favorevoli
da 3/4 a 1/4 di campioni favorevoli
meno di 1/4 di campioni favorevoli
non valutabile - insufficienza di campionamento o zona limitrofa a quelle non balneabili per inquinamento, delimitate con provvedimento regionale
zona vietata temporaneamente per inquinamento
zona vietata permanentemente per inquinamento
zona vietata per motivi indipendenti dall'inquinamento
area protetta
CA-002 codice di zona di divieto
092-050-083 codice di punto di prelievo

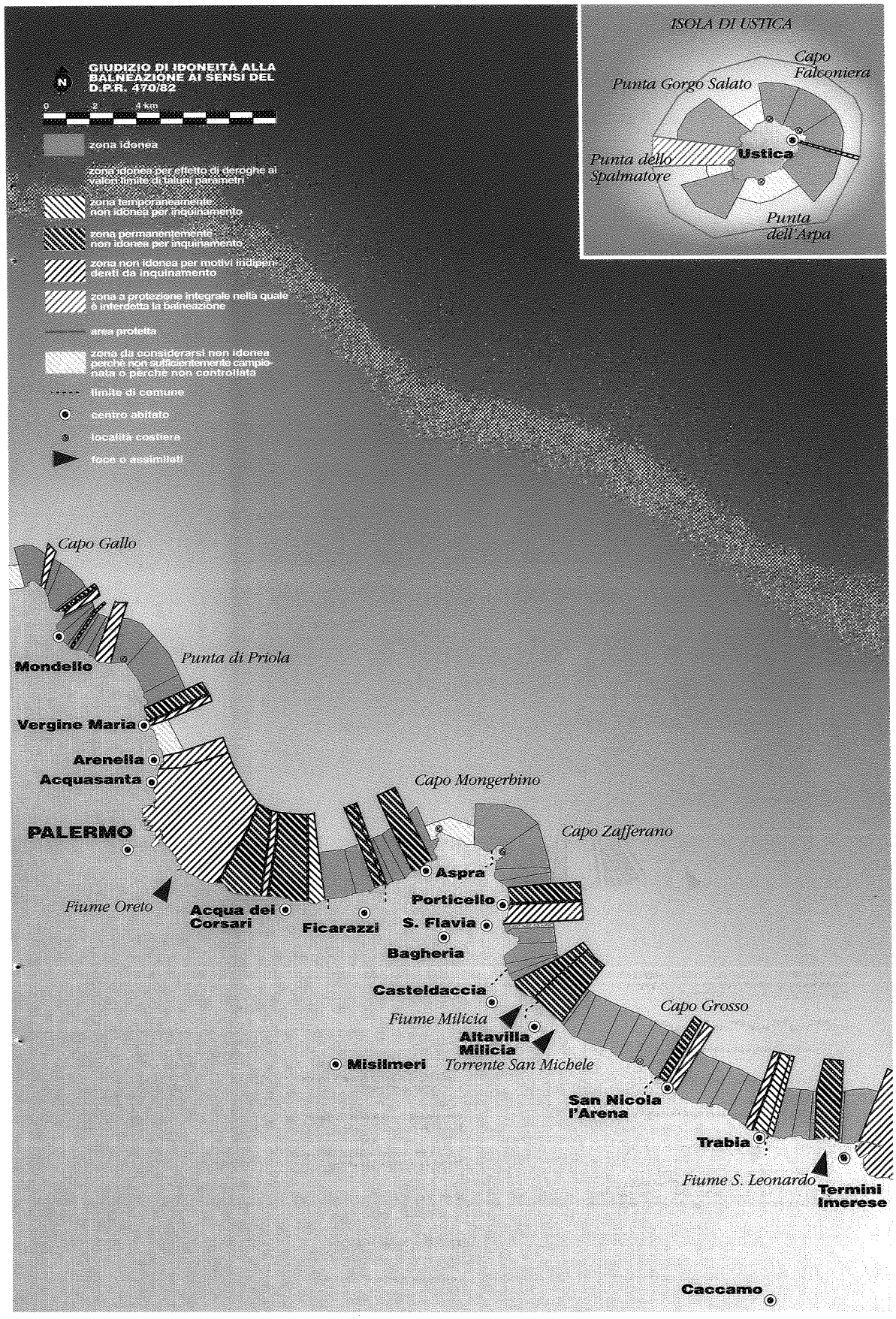
GIUDIZIO DI IDONEITÀ ALLA BALNEAZIONE AI SENSI DEL D.P.R. 470/82
0
2
4 km
zona idonea
zona idonea per effetto di deroghe ai valori limite di taluni parametri
zona temporaneamente non idonea per inquinamento
zona permanentemente non idonea per inquinamento
zona non idonea per motivi indipendenti da inquinamento
zona a protezione integrale nella quale è interdetta la balneazione
area protetta
zona da considerarsi non idonea perché non sufficientemente campionata o perché non controllata
limite di comune
centro abitato
località costiera
foce o assimilati
ISOLA DI USTICA
Capo Falconiera
Punta Gorgo Salato
Punta dello Spalmatore
Ustica
Punta dell'Arpa
Capo Gallo
Mondello
Punta di Priola
Vergine Maria
Arenella
Acquasanta
PALERMO
Fiume Oreto
Acqua dei Corsari
Ficarazzi
Capo Mongerbino
Capo Zafferano
Aspra
Porticello
S. Flavia
Bagheria
Casteldaccia
Fiume Milicia
Altavilla Milicia
Misilmeri
Torrente San Michele
Capo Grosso
San Nicola l'Arena
Trabia
Fiume S. Leonardo
Termini Imerese
Caccamo


SI-07

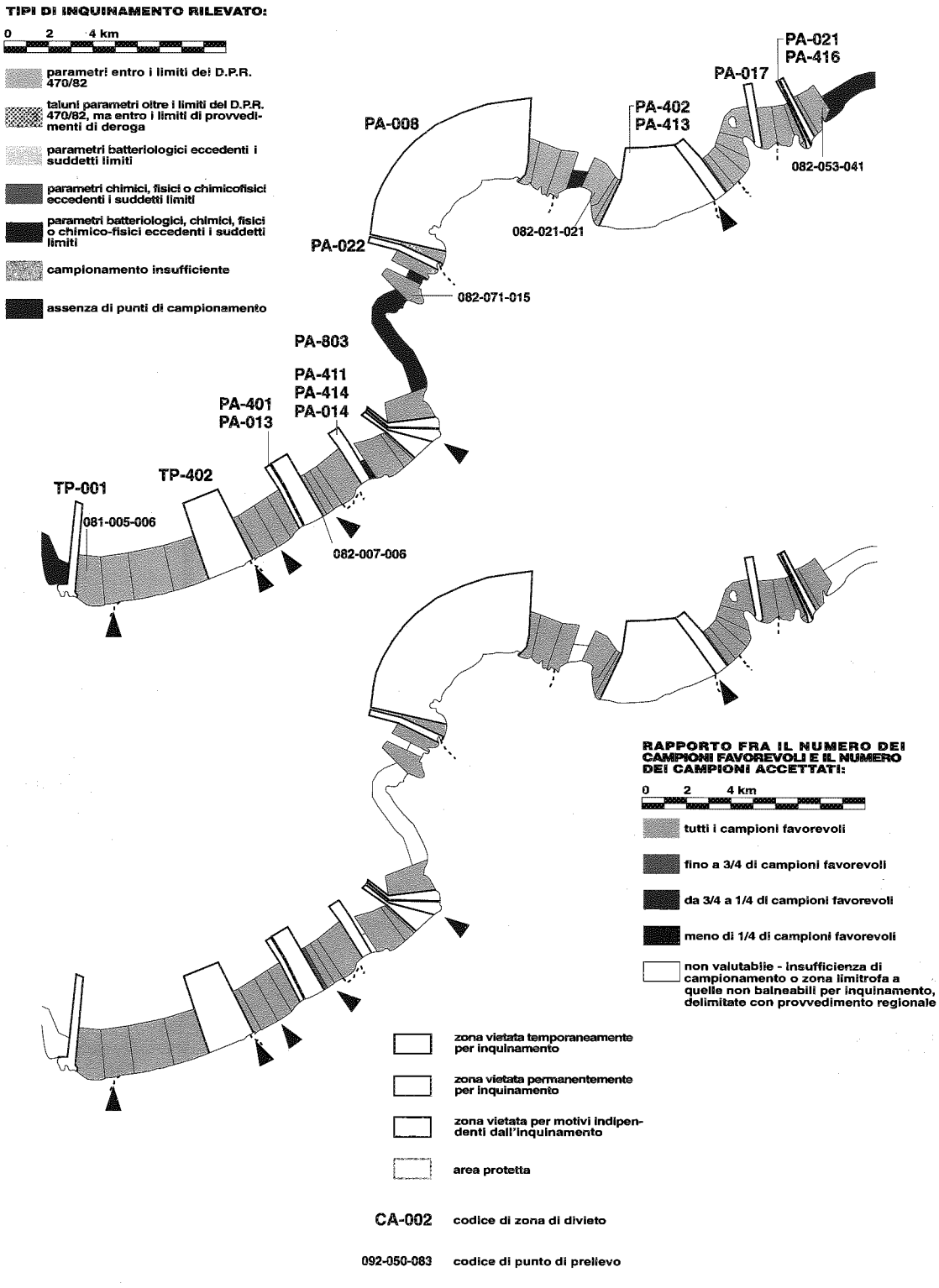
TIPI DI INQUINAMENTO RILEVATO:
0 2 4 km
parametri entro i limiti del D.P.R. 470/82
taluni parametri oltre i limiti del D.P.R. 470/82, ma entro i limiti di provvedimenti di deroga
parametri batteriologici eccedenti i suddetti limiti
parametri chimici, fisici o chimicofisici eccedenti i suddetti limiti
parametri batteriologici, chimici, fisici o chimico-fisici eccedenti i suddetti limiti
campionamento insufficiente
assenza di punti di campionamento
PA-021
PA-416
PA-017
PA-008
PA-402
PA-413
082-053-041
082-021-021
PA-022
082-071-015
PA-803
PA-411
PA-414
PA-401
PA-013
PA-014
TP-001
TP-402
081-005-006
082-007-006
RAPPORTO FRA IL NUMERO DEI CAMPIONI FAVOREVOLI E IL NUMERO DEI CAMPIONI ACCETTATI:
0 2 4 km
tutti i campioni favorevoli
fino a 3/4 di campioni favorevoli
da 3/4 a 1/4 di campioni favorevoli
meno di 1/4 di campioni favorevoli
non valutabile - insufficienza di campionamento o zona limitrofa a quelle non balneabili per inquinamento, delimitate con provvedimento regionale
zona vietata temporaneamente per inquinamento
zona vietata permanentemente per inquinamento
zona vietata per motivi indipendenti dall'inquinamento
area protetta
CA-002 codice di zona di divieto
092-050-083 codice di punto di prelievo

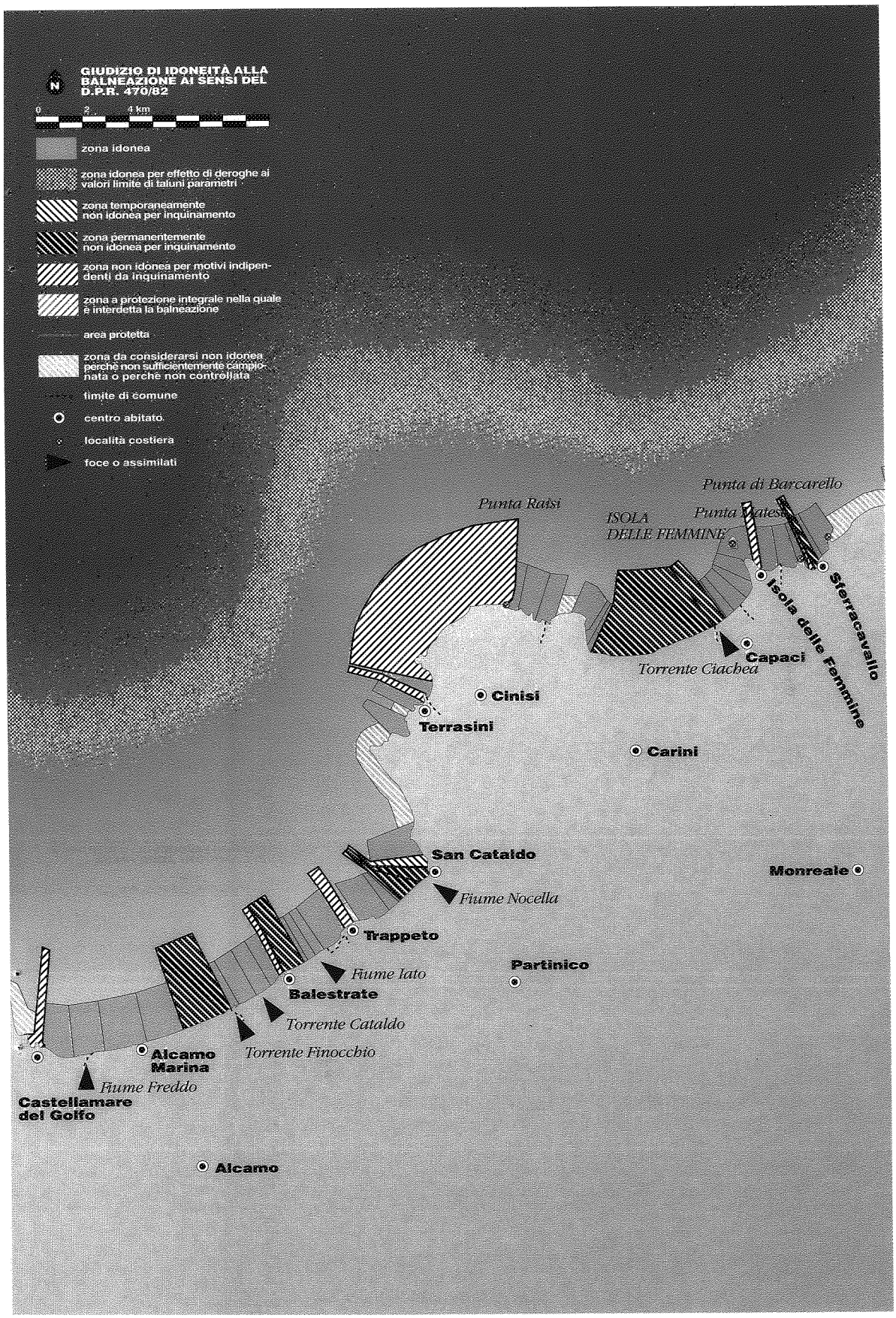
GIUDIZIO DI IDONEITÀ ALLA BALNEAZIONE AI SENSI DEL D.P.R. 470/82
N
0
2
4 km
zona idonea
zona idonea per effetto di deroghe ai valori limite di taluni parametri
zona temporaneamente non idonea per inquinamento
zona permanentemente non idonea per inquinamento
zona non idonea per motivi indipendenti da inquinamento
zona a protezione integrale nella quale è interdetta la balneazione
area protetta
zona da considerarsi non idonea perchè non sufficientemente campionata o perchè non controllata
limite di comune
centro abitato
località costiera
foce o assimilati
Punta Raisi
Punta di Barcarello
ISOLA DELLE FEMMINE
Isola delle Femmine
Sferracavallo
Capaci
Torrente Ciachea
Cinisi
Terrasini
Carini
San Cataldo
Monreale
Fiume Nocella
Trappeto
Partinico
Fiume Iato
Balestrate
Torrente Cataldo
Torrente Finocchio
Alcamo Marina
Fiume Freddo
Castellamare del Golfo
Alcamo


SI-08

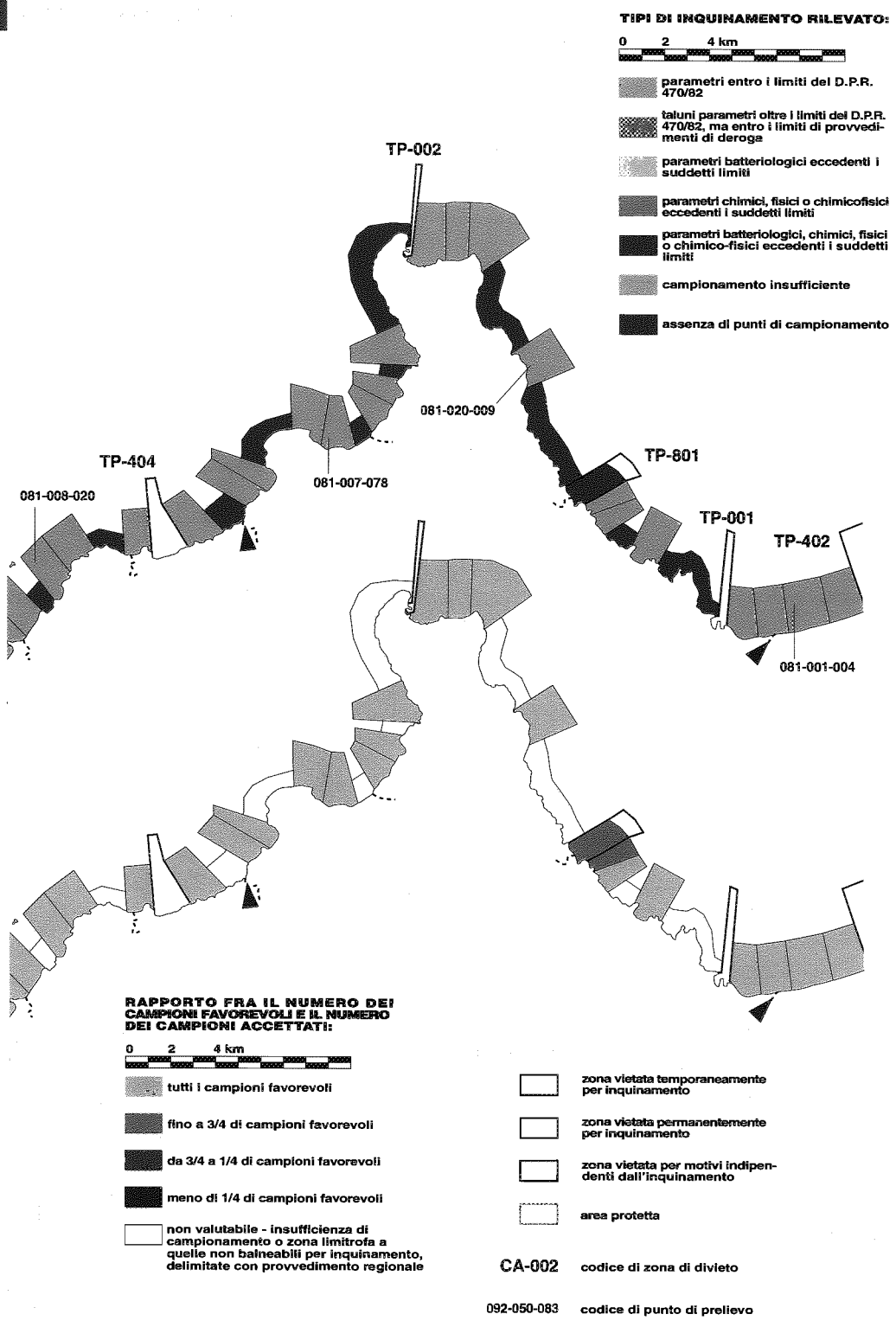
TIPI DI INQUINAMENTO RILEVATO:
0 2 4 km
parametri entro i limiti del D.P.R. 470/82
taluni parametri oltre i limiti del D.P.R. 470/82, ma entro i limiti di provvedimenti di deroga
parametri batteriologici eccedenti i suddetti limiti
parametri chimici, fisici o chimicofisici eccedenti i suddetti limiti
parametri batteriologici, chimici, fisici o chimico-fisici eccedenti i suddetti limiti
campionamento insufficiente
assenza di punti di campionamento
TP-002
081-020-009
TP-801
TP-404
081-008-020
081-007-078
TP-001
TP-402
081-001-004
RAPPORTO FRA IL NUMERO DEI CAMPIONI FAVOREVOLI E IL NUMERO DEI CAMPIONI ACCETTATI:
0 2 4 km
tutti i campioni favorevoli
fino a 3/4 di campioni favorevoli
da 3/4 a 1/4 di campioni favorevoli
meno di 1/4 di campioni favorevoli
non valutabile - insufficienza di campionamento o zona limitrofa a quelle non balneabili per inquinamento, delimitate con provvedimento regionale
zona vietata temporaneamente per inquinamento
zona vietata permanentemente per inquinamento
zona vietata per motivi indipendenti dall'inquinamento
area protetta
CA-002
codice di zona di divieto
092-050-083
codice di punto di prelievo

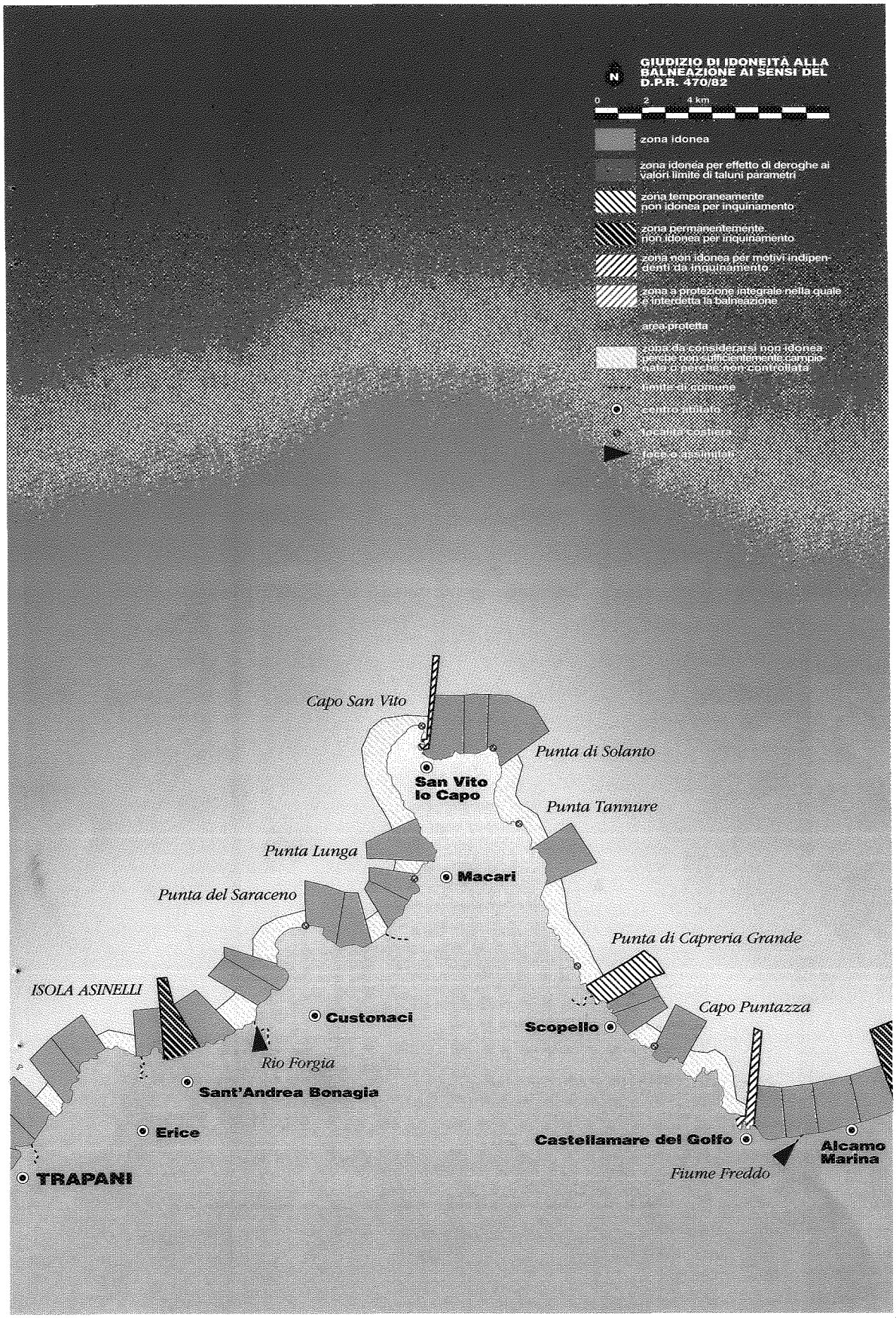
GIUDIZIO DI IDONEITÀ ALLA BALNEAZIONE AI SENSI DEL D.P.R. 470/82
N
0
2
4 km
zona idonea
zona idonea per effetto di deroghe ai valori limite di taluni parametri
zona temporaneamente non idonea per inquinamento
zona permanentemente non idonea per inquinamento
zona non idonea per motivi indipendenti da inquinamento
zona a protezione integrale nella quale è interdetta la balneazione
area protetta
zona da considerarsi non idonea perché non sufficientemente campionata o perché non controllata
limite di comune
centro abitato
località costiera
porto o assimilato
Capo San Vito
Punta di Solanto
San Vito lo Capo
Punta Tannure
Punta Lunga
Macari
Punta del Saraceno
Punta di Capreria Grande
ISOLA ASINELLI
Capo Puntazza
Custonaci
Scopello
Rio Forgia
Sant'Andrea Bonagia
Erice
Castellamare del Golfo
Alcamo Marina
TRAPANI
Fiume Freddo

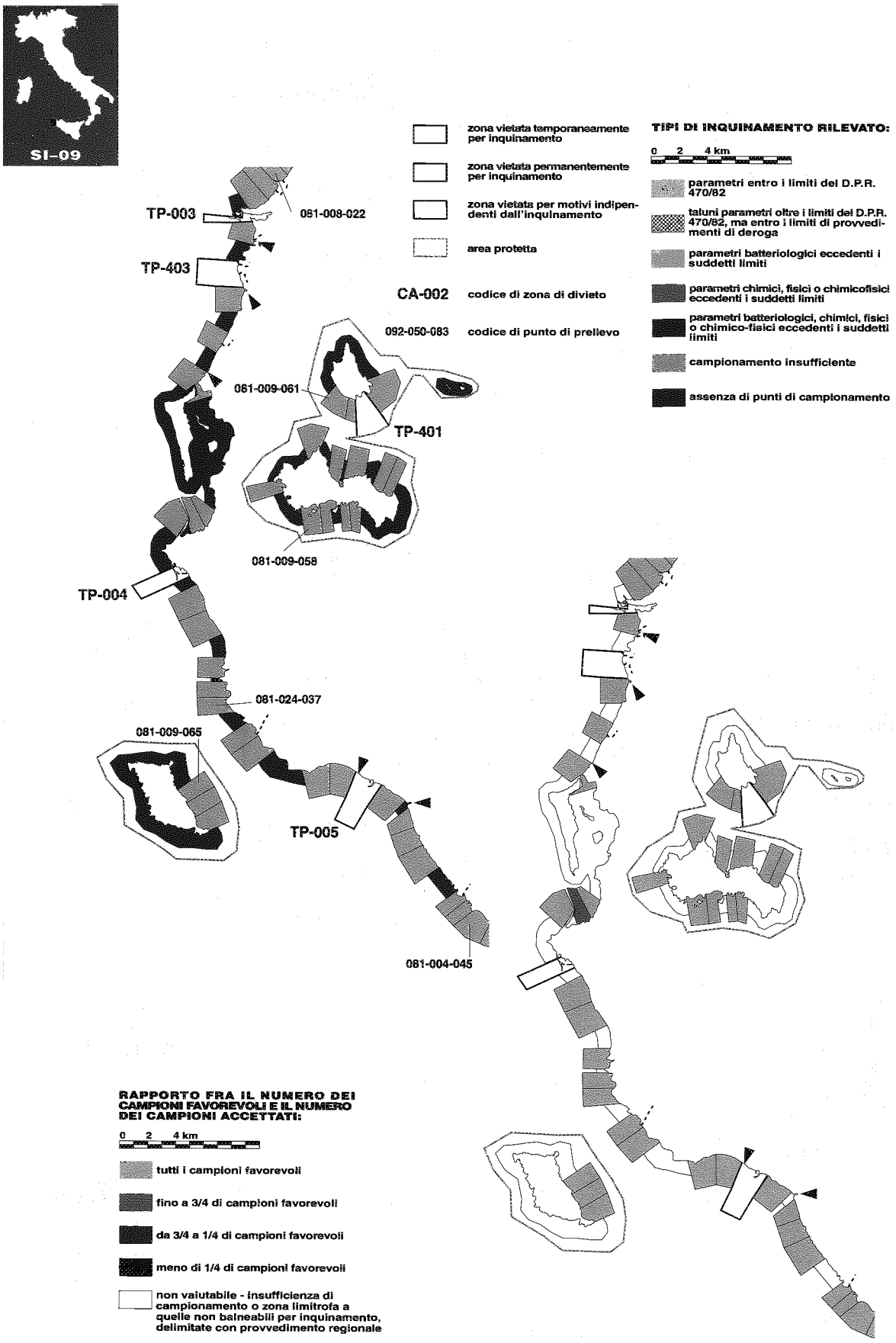
SI-09
zona vietata temporaneamente per inquinamento
zona vietata permanentemente per inquinamento
zona vietata per motivi indipendenti dall'inquinamento
area protetta
CA-002 codice di zona di divieto
092-050-083 codice di punto di prelievo
TIPI DI INQUINAMENTO RILEVATO:
0 2 4 km
parametri entro i limiti del D.P.R. 470/82
taluni parametri oltre i limiti del D.P.R. 470/82, ma entro i limiti di provvedimenti di deroga
parametri batteriologici eccedenti i suddetti limiti
parametri chimici, fisici o chimicofisici eccedenti i suddetti limiti
parametri batteriologici, chimici, fisici o chimico-fisici eccedenti i suddetti limiti
campionamento insufficiente
assenza di punti di campionamento
TP-003
081-008-022
TP-403
081-009-061
TP-401
081-009-058
TP-004
081-024-037
081-009-065
TP-005
081-004-045
RAPPORTO FRA IL NUMERO DEI CAMPIONI FAVOREVOLI E IL NUMERO DEI CAMPIONI ACCETTATI:
0 2 4 km
tutti i campioni favorevoli
fino a 3/4 di campioni favorevoli
da 3/4 a 1/4 di campioni favorevoli
meno di 1/4 di campioni favorevoli
non valutabile - insufficienza di campionamento o zona limitrofa a quelle non balneabili per inquinamento, delimitate con provvedimento regionale

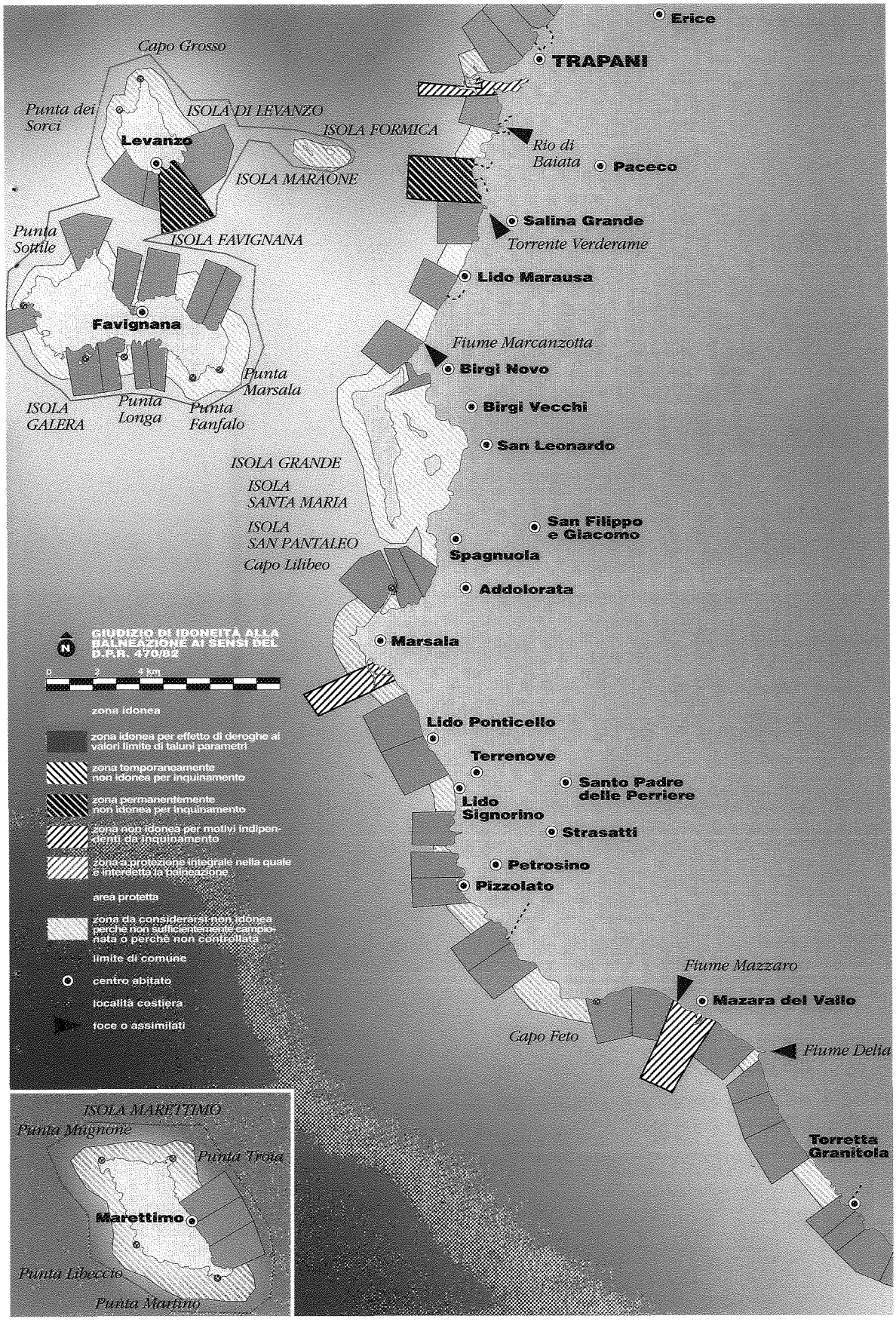
Erice
TRAPANI
Capo Grosso
Punta dei Sorci
ISOLA DI LEVANZO
Levanzo
ISOLA FORMICA
Rio di Baiata
Paceco
ISOLA MARAONE
Salina Grande
Torrente Verderame
Punta Sottile
ISOLA FAVIGNANA
Lido Marausa
Favignana
Fiume Marcanzotta
Birgi Novo
Punta Marsala
Birgi Vecchi
ISOLA GALERA
Punta Longa
Punta Fanfalo
San Leonardo
ISOLA GRANDE
ISOLA SANTA MARIA
ISOLA SAN PANTALEO
San Filippo e Giacomo
Spagnuola
Capo Lilibeo
Addolorata
Marsala
GIUDIZIO DI IDONEITÀ ALLA BALNEAZIONE AI SENSI DEL D.P.R. 470/82
0 2 4 km
zona idonea
zona idonea per effetto di deroghe ai valori limite di taluni parametri
zona temporaneamente non idonea per inquinamento
zona permanentemente non idonea per inquinamento
zona non idonea per motivi indipendenti da inquinamento
zona a protezione integrale nella quale è interdetta la balneazione
area protetta
zona da considerarsi non idonea perché non sufficientemente campionata o perché non controllata
limite di comune
centro abitato
località costiera
foce o assimilati
Lido Ponticello
Terrenove
Santo Padre delle Perriere
Lido Signorino
Strasatti
Petrosino
Pizzolato
Fiume Mazzaro
Mazara del Vallo
Capo Feto
Fiume Delia
Torretta Granitola
ISOLA MARETTIMO
Punta Mugnone
Punta Troia
Marettimo
Punta Libeccio
Punta Martino

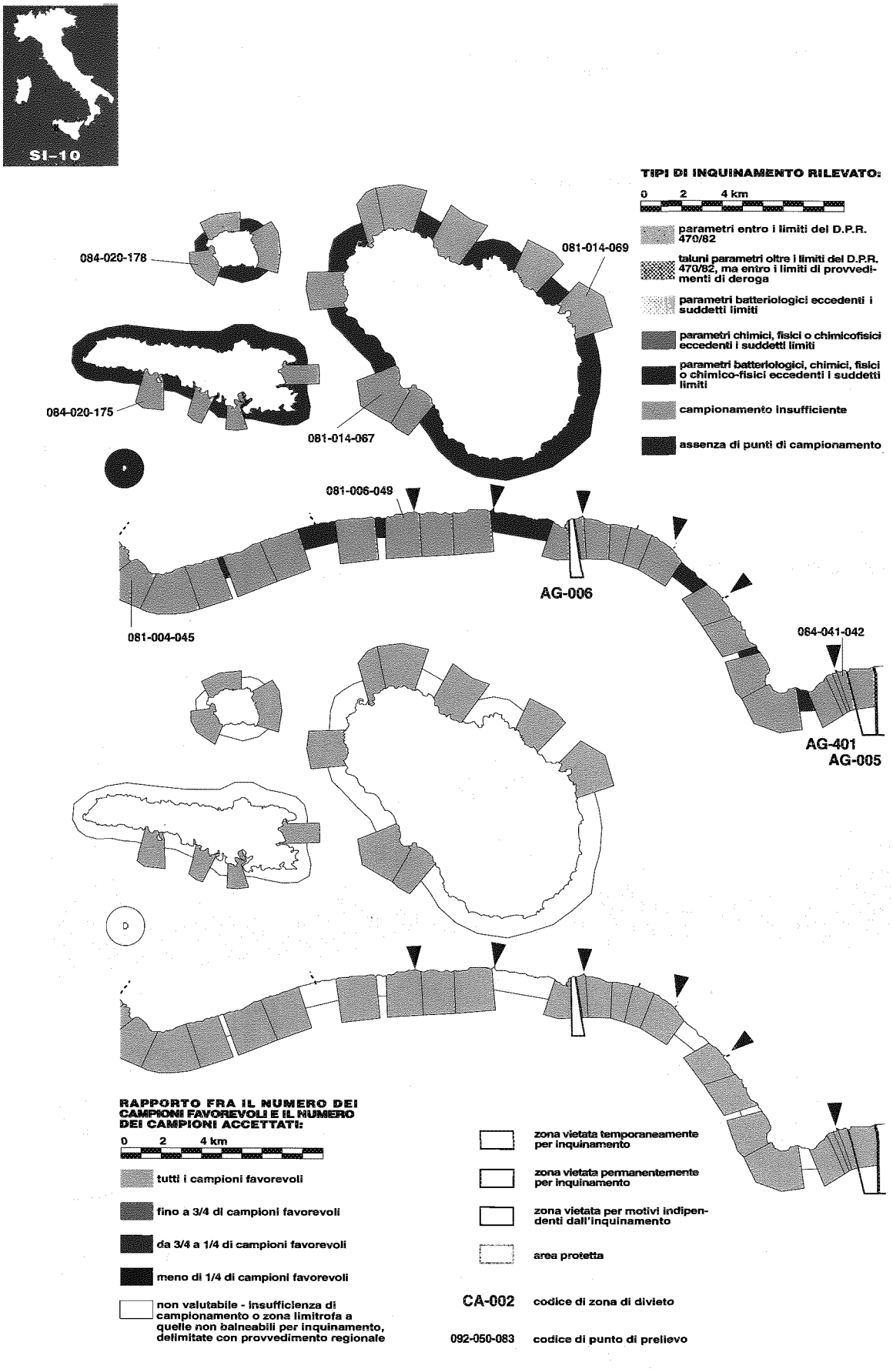
SI-10
TIPI DI INQUINAMENTO RILEVATO:
0 2 4 km
parametri entro i limiti del D.P.R. 470/82
taluni parametri oltre i limiti del D.P.R. 470/82, ma entro i limiti di provvedimenti di deroga
parametri batteriologici eccedenti i suddetti limiti
parametri chimici, fisici o chimicofisici eccedenti i suddetti limiti
parametri batteriologici, chimici, fisici o chimico-fisici eccedenti i suddetti limiti
campionamento insufficiente
assenza di punti di campionamento
084-020-178
081-014-069
084-020-175
081-014-067
081-006-049
AG-006
081-004-045
064-041-042
AG-401
AG-005
RAPPORTO FRA IL NUMERO DEI CAMPIONI FAVOREVOLI E IL NUMERO DEI CAMPIONI ACCETTATI:
0 2 4 km
tutti i campioni favorevoli
fino a 3/4 di campioni favorevoli
da 3/4 a 1/4 di campioni favorevoli
meno di 1/4 di campioni favorevoli
non valutabile - insufficienza di campionamento o zona limitrofa a quelle non balneabili per inquinamento, delimitate con provvedimento regionale
zona vietata temporaneamente per inquinamento
zona vietata permanentemente per inquinamento
zona vietata per motivi indipendenti dall'inquinamento
area protetta
CA-002 codice di zona di divieto
092-050-083 codice di punto di prelievo

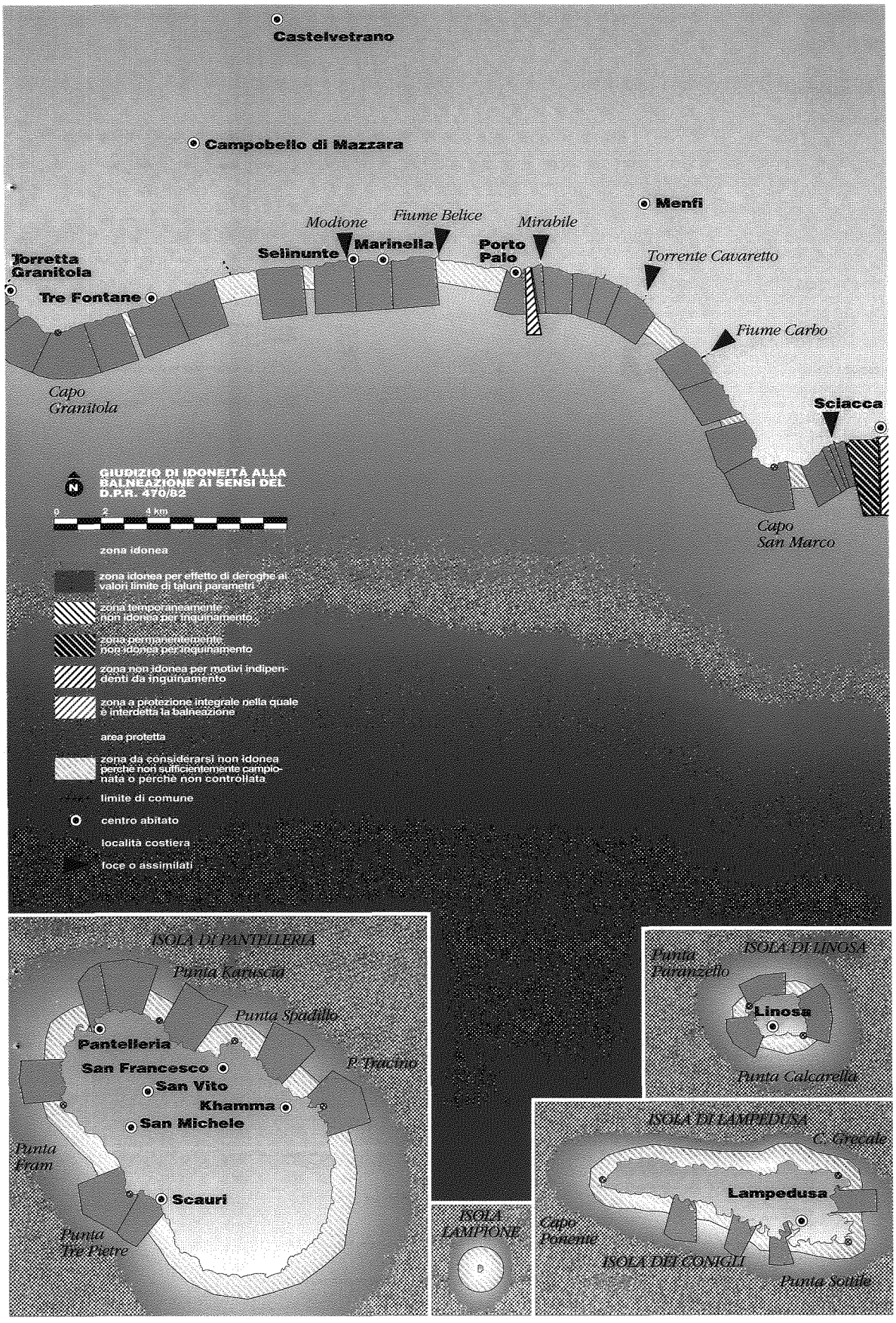
Castelvetrano
Campobello di Mazzara
Menfi
Modione
Fiume Belice
Mirabile
Selinunte
Marinella
Porto Palo
Torretta Granitola
Tre Fontane
Torrente Cavaretto
Fiume Carbo
Capo Granitola
Sciacca
Capo San Marco
GIUDIZIO DI IDONEITÀ ALLA BALNEAZIONE AI SENSI DEL D.P.R. 470/82
0 2 4 km
zona idonea
zona idonea per effetto di deroghe ai valori limite di taluni parametri
zona temporaneamente non idonea per inquinamento
zona permanentemente non idonea per inquinamento
zona non idonea per motivi indipendenti da inquinamento
zona a protezione integrale nella quale è interdetta la balneazione
area protetta
zona da considerarsi non idonea perchè non sufficientemente campionata o perchè non controllata
limite di comune
centro abitato
località costiera
foce o assimilati
ISOLA DI PANTELLERIA
Punta Karuscia
Punta Spadillo
Pantelleria
San Francesco
San Vito
Khamma
San Michele
P. Tracino
Punta Fram
Scauri
Punta Tre Pietre
ISOLA DI LINOSA
Punta Paranzello
Linosa
Punta Calcarella
ISOLA DI LAMPEDUSA
C. Grecale
Lampedusa
ISOLA LAMPIONE
Capo Ponente
ISOLA DEI CONIGLI
Punta Sottile



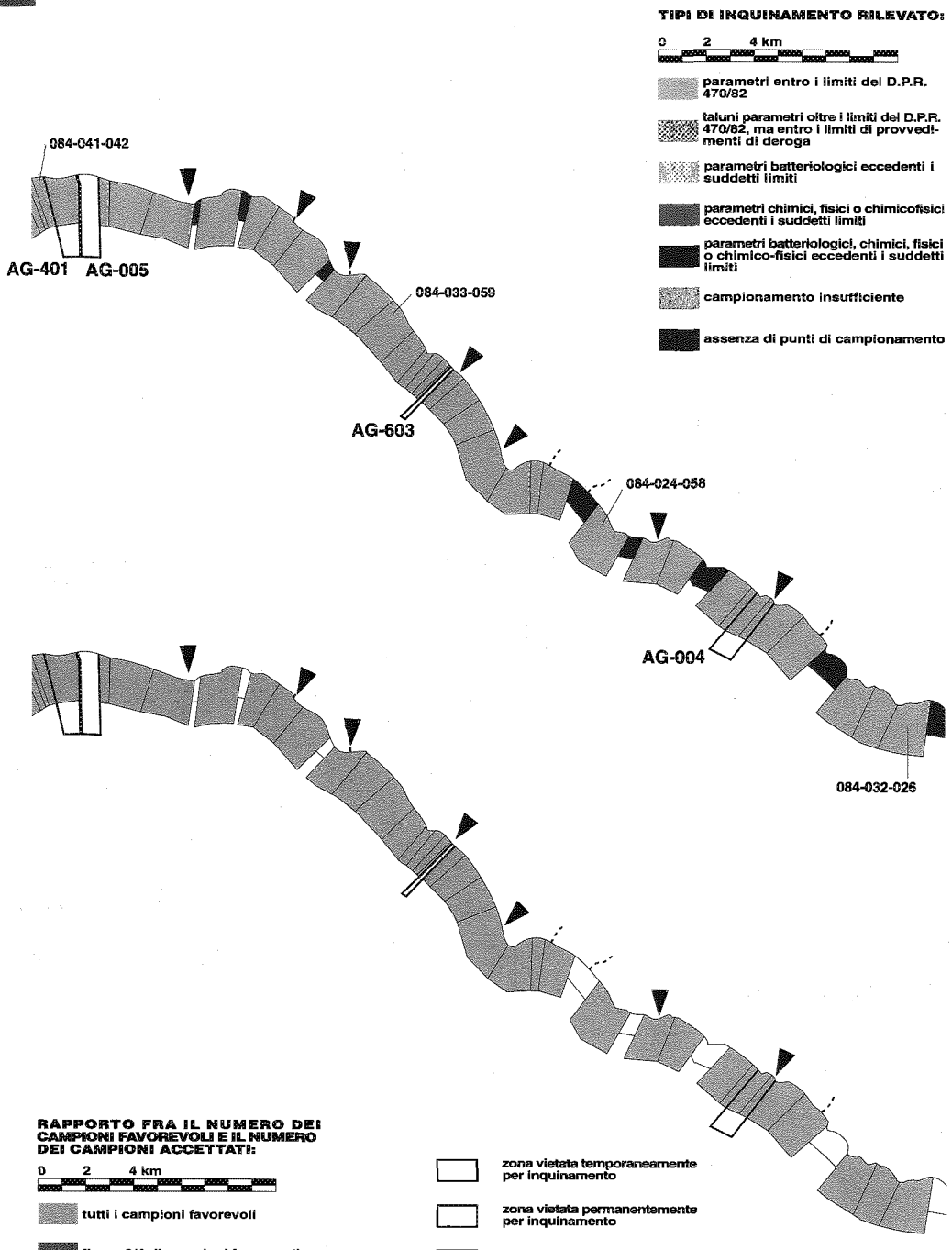

TIPI DI INQUINAMENTO RILEVATO:

0 2 4 km

parametri entro i limiti del D.P.R. 470/82

taluni parametri oltre i limiti del D.P.R. 470/82, ma entro i limiti di provvedimenti di deroga

parametri batteriologici eccedenti i suddetti limiti

parametri chimici, fisici o chimicofisici eccedenti i suddetti limiti

parametri batteriologici, chimici, fisici o chimico-fisici eccedenti i suddetti limiti

campionamento insufficiente

assenza di punti di campionamento

RAPPORTO FRA IL NUMERO DEI CAMPIONI FAVOREVOLI E IL NUMERO DEI CAMPIONI ACCETTATI:

0 2 4 km

tutti i campioni favorevoli

fino a 3/4 di campioni favorevoli

da 3/4 a 1/4 di campioni favorevoli

meno di 1/4 di campioni favorevoli

non valutabile - insufficienza di campionamento o zona limitrofa a quelle non balneabili per inquinamento, delimitate con provvedimento regionale

zona vietata temporaneamente per inquinamento

zona vietata permanentemente per inquinamento

zona vietata per motivi indipendenti dall'inquinamento

area protetta

CA-002 codice di zona di divieto

092-050-083 codice di punto di prelievo

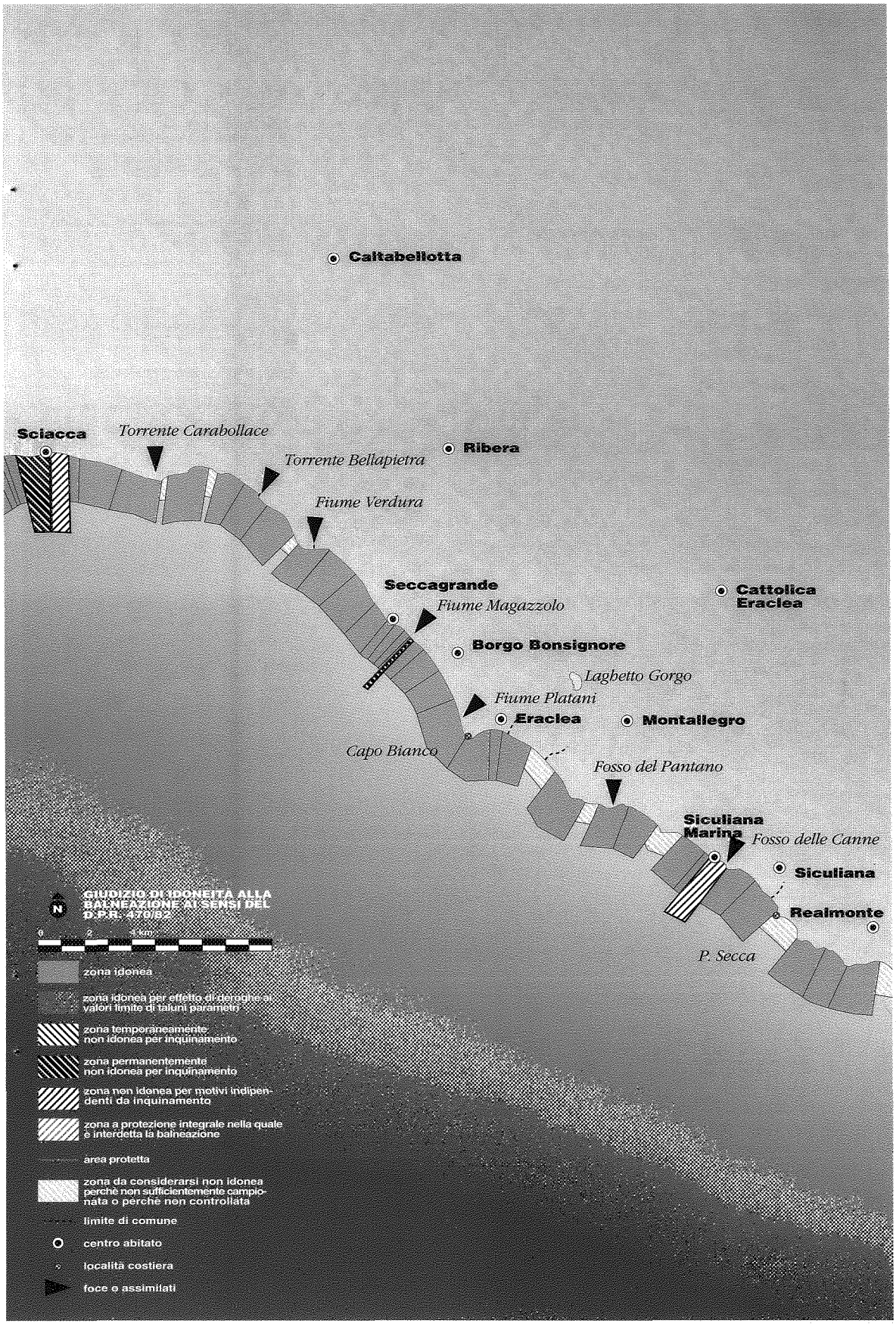
Caltabellotta
Sciacca
Torrente Carabollace
Ribera
Torrente Bellapietra
Fiume Verdura
Seccagrande
Fiume Magazzolo
Cattolica Eraclea
Borgo Bonsignore
Lagbetto Gorgo
Fiume Platani
Eraclea
Montallegro
Capo Bianco
Fosso del Pantano
Siculiana Marina
Fosso delle Canne
Siculiana
Realmonte
P. Secca
GIUDIZIO DI IDONEITÀ ALLA BALNEAZIONE AI SENSI DEL D.P.R. 470/82
0 2 4 km
zona idonea
zona idonea per effetto di deroghe ai valori limite di taluni parametri
zona temporaneamente non idonea per inquinamento
zona permanentemente non idonea per inquinamento
zona non idonea per motivi indipendenti da inquinamento
zona a protezione integrale nella quale è interdetta la balneazione
area protetta
zona da considerarsi non idonea perché non sufficientemente campionata o perché non controllata
limite di comune
centro abitato
località costiera
foce o assimilati

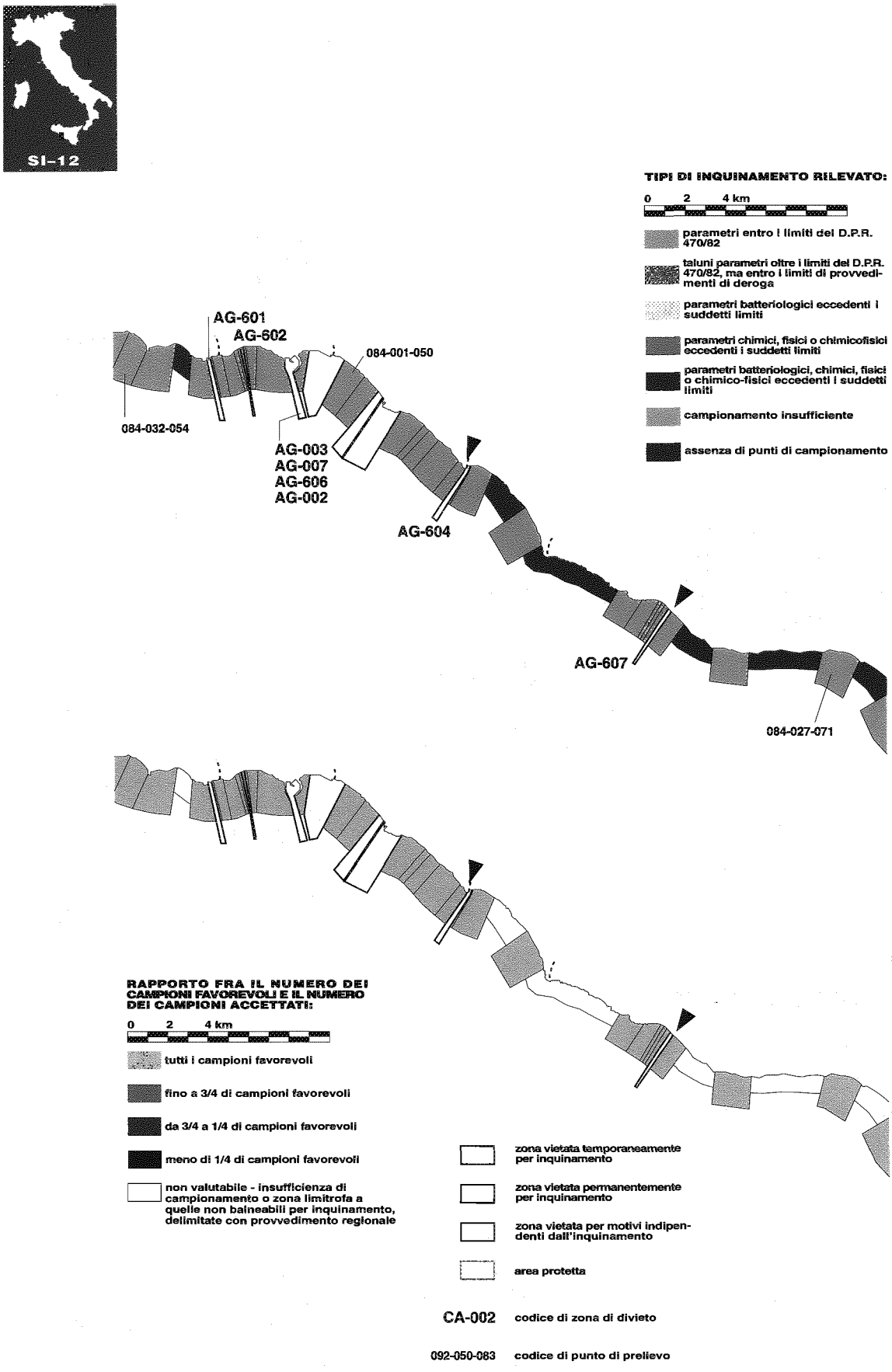
SI-12
TIPI DI INQUINAMENTO RILEVATO:
0 2 4 km
parametri entro i limiti del D.P.R. 470/82
taluni parametri oltre i limiti del D.P.R. 470/82, ma entro i limiti di provvedimenti di deroga
parametri batteriologici eccedenti i suddetti limiti
parametri chimici, fisici o chimicofisici eccedenti i suddetti limiti
parametri batteriologici, chimici, fisici o chimico-fisici eccedenti i suddetti limiti
campionamento insufficiente
assenza di punti di campionamento
AG-601
AG-602
084-001-050
084-032-054
AG-003
AG-007
AG-606
AG-002
AG-604
AG-607
084-027-071
RAPPORTO FRA IL NUMERO DEI CAMPIONI FAVOREVOLI E IL NUMERO DEI CAMPIONI ACCETTATI:
0 2 4 km
tutti i campioni favorevoli
fino a 3/4 di campioni favorevoli
da 3/4 a 1/4 di campioni favorevoli
meno di 1/4 di campioni favorevoli
non valutabile - insufficienza di campionamento o zona limitrofa a quelle non balneabili per inquinamento, delimitate con provvedimento regionale
zona vietata temporaneamente per inquinamento
zona vietata permanentemente per inquinamento
zona vietata per motivi indipendenti dall'inquinamento
area protetta
CA-002 codice di zona di divieto
092-050-083 codice di punto di prelievo

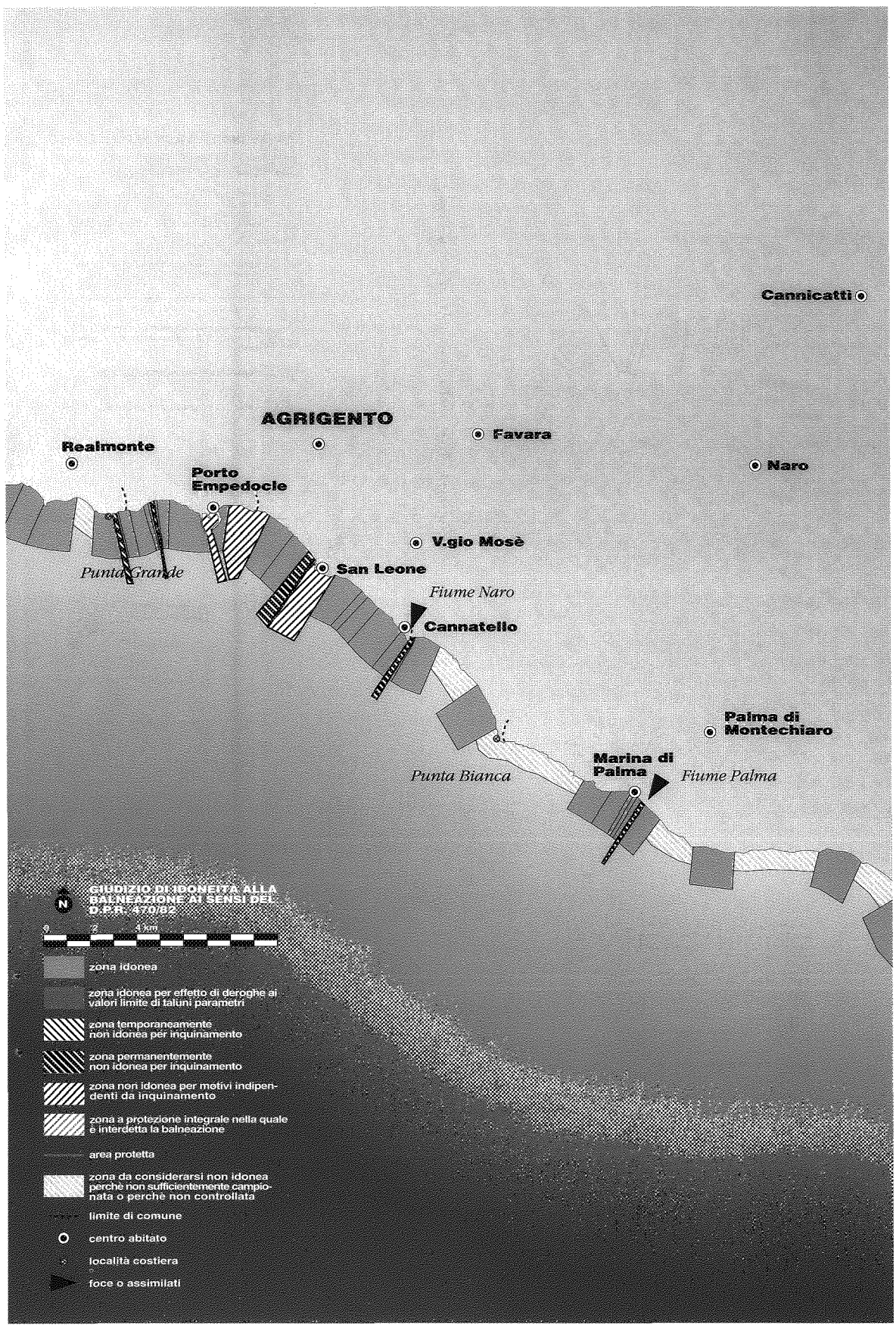
Cannicatti
AGRIGENTO
Favara
Realmonte
Naro
Porto Empedocle
V.gio Mosè
Punta Grande
San Leone
Fiume Naro
Cannatello
Palma di Montechiaro
Punta Bianca
Marina di Palma
Fiume Palma
GIUDIZIO DI IDONEITÀ ALLA BALNEAZIONE AI SENSI DEL D.P.R. 470/82
0
2
4 km
zona idonea
zona idonea per effetto di deroghe ai valori limite di taluni parametri
zona temporaneamente non idonea per inquinamento
zona permanentemente non idonea per inquinamento
zona non idonea per motivi indipendenti da inquinamento
zona a protezione integrale nella quale è interdetta la balneazione
area protetta
zona da considerarsi non idonea perchè non sufficientemente campionata o perchè non controllata
limite di comune
centro abitato
località costiera
foce o assimilati



TIPI DI INQUINAMENTO RILEVATO:

0 2 4 km

parametri entro i limiti del D.P.R. 470/82

taluni parametri oltre i limiti del D.P.R. 470/82, ma entro i limiti di provvedimenti di deroga

parametri batteriologici eccedenti i suddetti limiti

parametri chimici, fisici o chimicofisici eccedenti i suddetti limiti

parametri batteriologici, chimici, fisici o chimico-fisici eccedenti i suddetti limiti

campionamento insufficiente

assenza di punti di campionamento

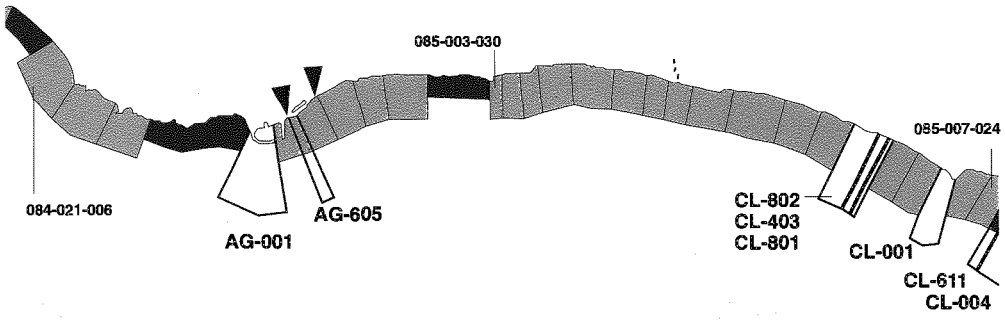

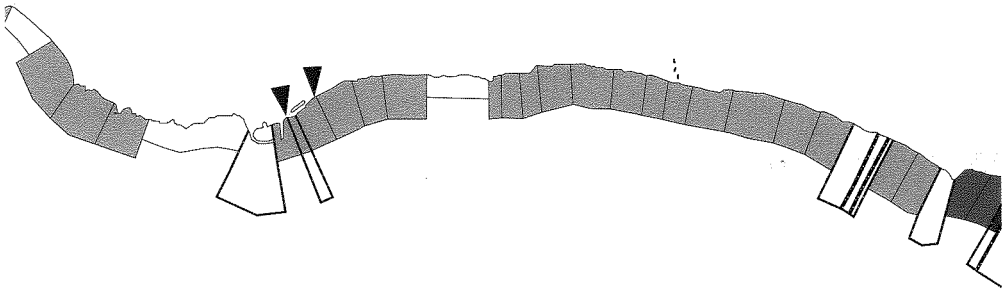

RAPPORTO FRA IL NUMERO DEI CAMPIONI FAVOREVOLI E IL NUMERO DEI CAMPIONI ACCETTATI:

0 2 4 km

tutti i campioni favorevoli

fino a 3/4 di campioni favorevoli

da 3/4 a 1/4 di campioni favorevoli

meno di 1/4 di campioni favorevoli

non valutabile - insufficienza di campionamento o zona limitrofa a quelle non balneabili per inquinamento, delimitate con provvedimento regionale

zona vietata temporaneamente per inquinamento

zona vietata permanentemente per inquinamento

zona vietata per motivi indipendenti dall'inquinamento

area protetta

CA-002 codice di zona di divieto

092-050-083 codice di punto di prelievo

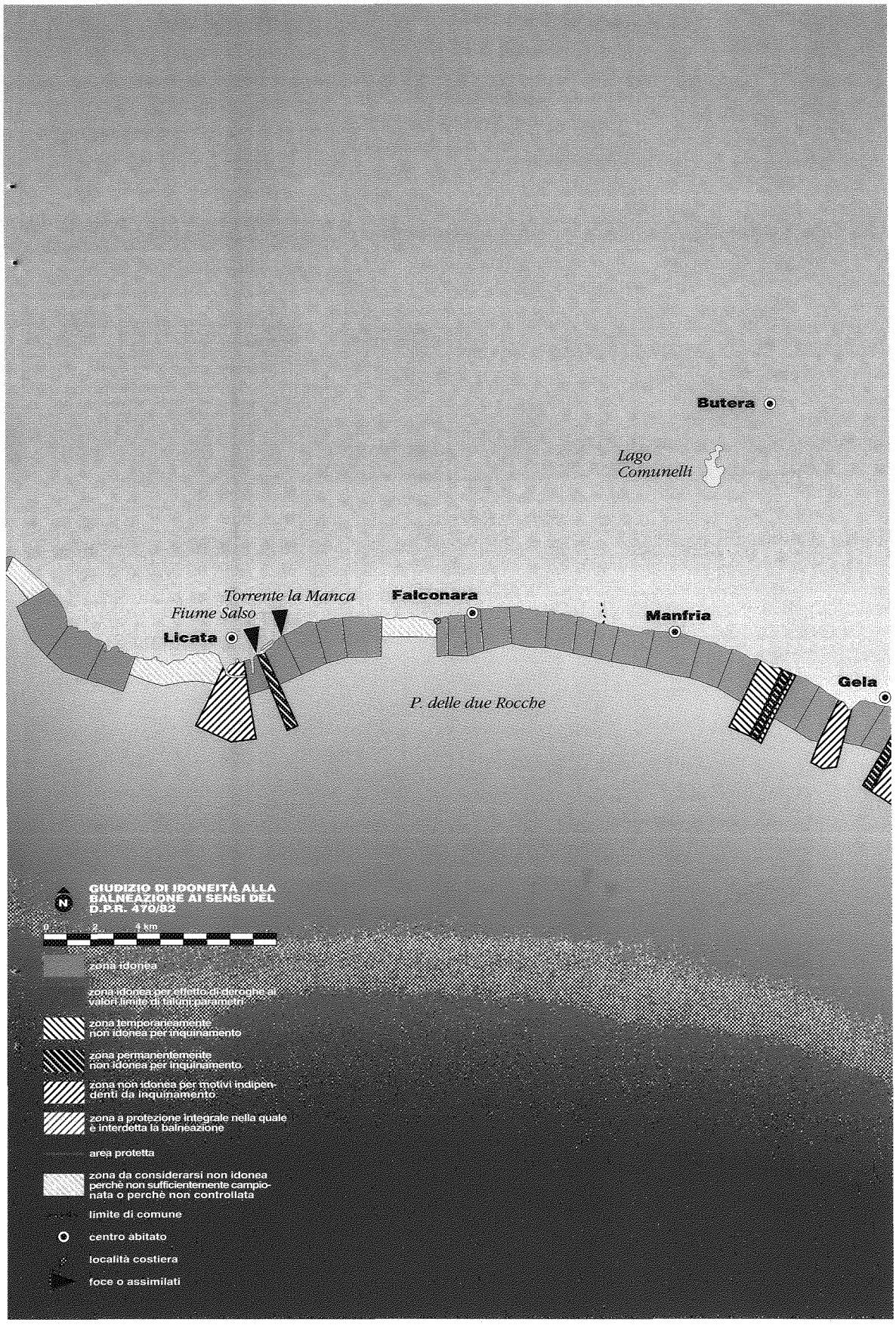
Butera
Lago Comunelli
Torrente la Manca
Fiume Salso
Licata
Falconara
Manfria
Gela
P. delle due Rocche
GIUDIZIO DI IDONEITÀ ALLA BALNEAZIONE AI SENSI DEL D.P.R. 470/82
0
2
4 km
zona idonea
zona idonea per effetto di deroghe ai valori limite di taluni parametri
zona temporaneamente non idonea per inquinamento
zona permanentemente non idonea per inquinamento
zona non idonea per motivi indipendenti da inquinamento
zona a protezione integrale nella quale è interdetta la balneazione
area protetta
zona da considerarsi non idonea perché non sufficientemente campionata o perché non controllata
limite di comune
centro abitato
località costiera
foce o assimilati


SI-14

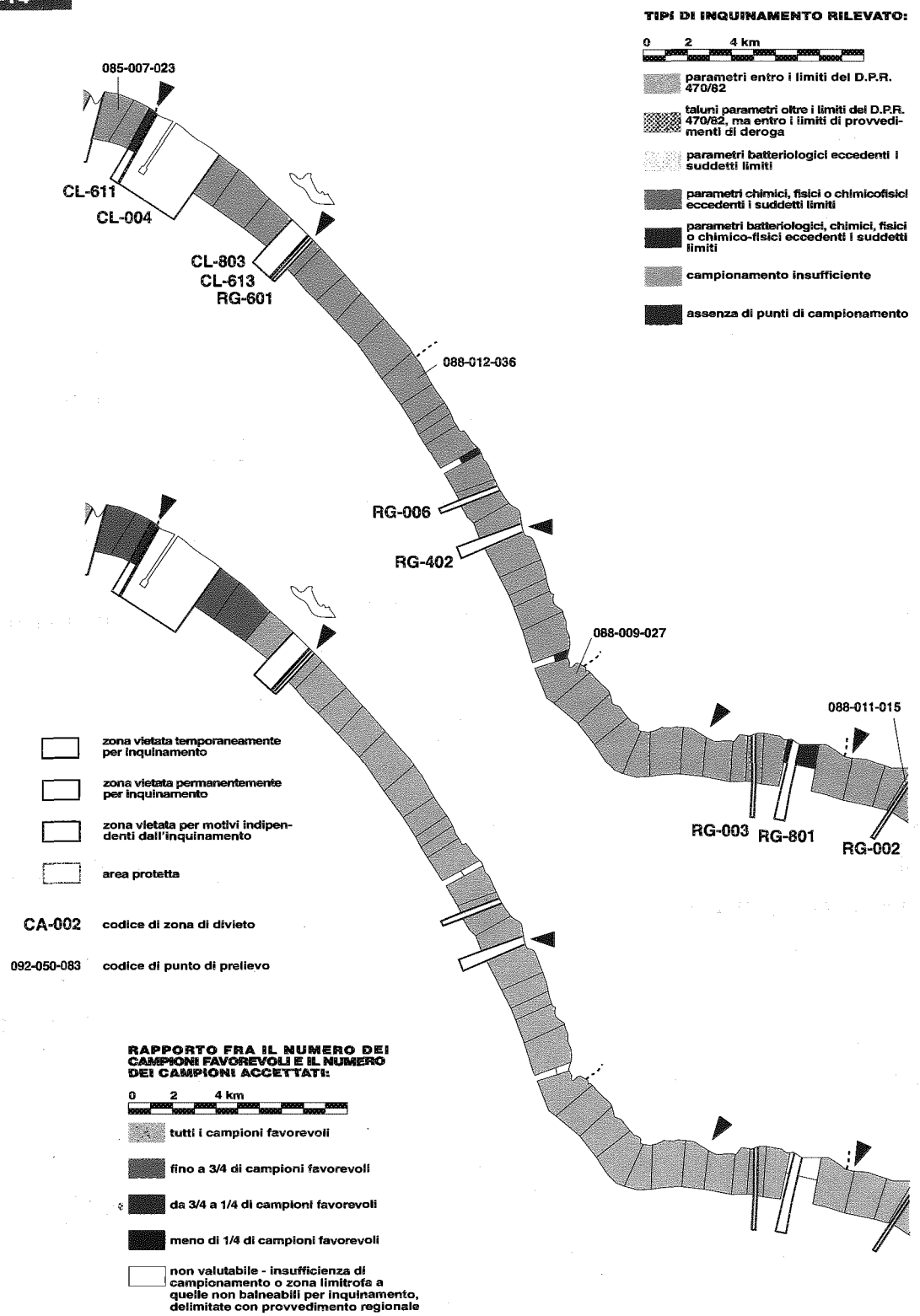
TIPI DI INQUINAMENTO RILEVATO:
0 2 4 km
parametri entro i limiti del D.P.R. 470/82
taluni parametri oltre i limiti del D.P.R. 470/82, ma entro i limiti di provvedimenti di deroga
parametri batteriologici eccedenti i suddetti limiti
parametri chimici, fisici o chimicofisici eccedenti i suddetti limiti
parametri batteriologici, chimici, fisici o chimico-fisici eccedenti i suddetti limiti
campionamento insufficiente
assenza di punti di campionamento
085-007-023
CL-611
CL-004
CL-803
CL-613
RG-601
088-012-036
RG-006
RG-402
088-009-027
088-011-015
RG-003
RG-801
RG-002
zona vietata temporaneamente per inquinamento
zona vietata permanentemente per inquinamento
zona vietata per motivi indipendenti dall'inquinamento
area protetta
CA-002 codice di zona di divieto
092-050-083 codice di punto di prelievo
RAPPORTO FRA IL NUMERO DEI CAMPIONI FAVOREVOLI E IL NUMERO DEI CAMPIONI ACCETTATI:
0 2 4 km
tutti i campioni favorevoli
fino a 3/4 di campioni favorevoli
da 3/4 a 1/4 di campioni favorevoli
meno di 1/4 di campioni favorevoli
non valutabile - insufficienza di campionamento o zona limitrofa a quelle non balneabili per inquinamento, delimitate con provvedimento regionale

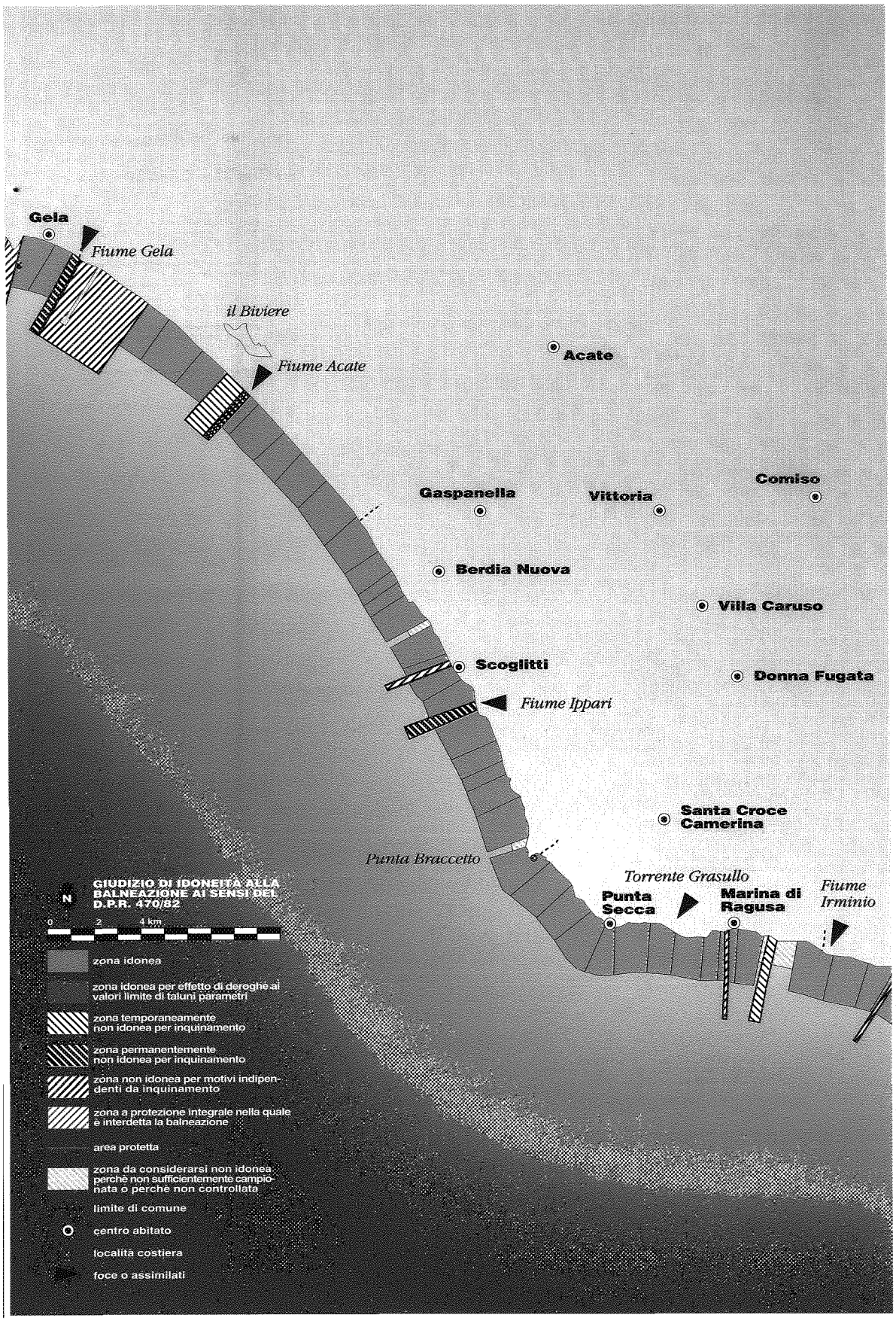
Gela
Fiume Gela
il Biviere
Fiume Acate
Acate
Gaspanella
Vittoria
Comiso
Berdia Nuova
Villa Caruso
Scoglitti
Donna Fugata
Fiume Ippari
Santa Croce Camerina
Punta Braccetto
Torrente Grasullo
Punta Secca
Marina di Ragusa
Fiume Irminio
GIUDIZIO DI IDONEITÀ ALLA BALNEAZIONE AI SENSI DEL D.P.R. 470/82
N
0
2
4 km
zona idonea
zona idonea per effetto di deroghe ai valori limite di taluni parametri
zona temporaneamente non idonea per inquinamento
zona permanentemente non idonea per inquinamento
zona non idonea per motivi indipendenti da inquinamento
zona a protezione integrale nella quale è interdetta la balneazione
area protetta
zona da considerarsi non idonea perchè non sufficientemente campionata o perchè non controllata
limite di comune
centro abitato
località costiera
foce o assimilati



TIPI DI INQUINAMENTO RILEVATO:

0 2 4 km

- parametri entro i limiti del D.P.R. 470/82
- taluni parametri oltre i limiti del D.P.R. 470/82, ma entro i limiti di provvedimenti di deroga
- parametri batteriologici eccedenti i suddetti limiti
- parametri chimici, fisici o chimicofisici eccedenti i suddetti limiti
- parametri batteriologici, chimici, fisici o chimico-fisici eccedenti i suddetti limiti
- campionamento insufficiente
- assenza di punti di campionamento

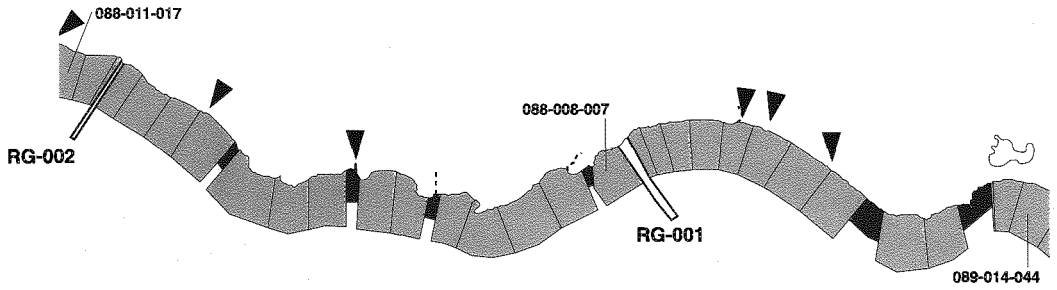

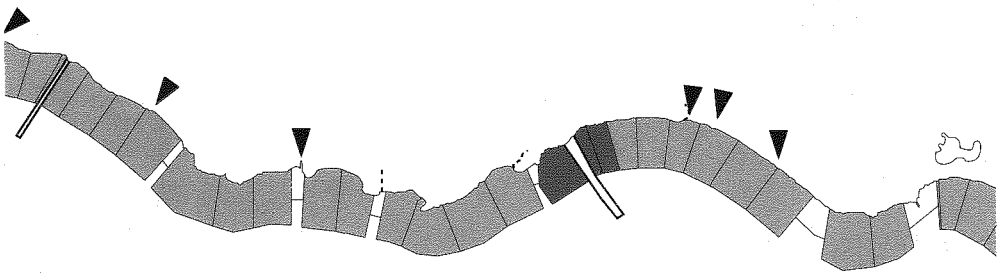

RAPPORTO FRA IL NUMERO DEI CAMPIONI FAVOREVOLI E IL NUMERO DEI CAMPIONI ACCETTATI:

0 2 4 km

- tutti i campioni favorevoli
- fino a 3/4 di campioni favorevoli
- da 3/4 a 1/4 di campioni favorevoli
- meno di 1/4 di campioni favorevoli
- non valutabile - insufficienza di campionamento o zona limitrofa a quelle non balneabili per inquinamento, delimitate con provvedimento regionale

- zona vietata temporaneamente per inquinamento
- zona vietata permanentemente per inquinamento
- zona vietata per motivi indipendenti dall'inquinamento
- area protetta

CA-002 codice di zona di divieto

092-050-083 codice di punto di prelievo

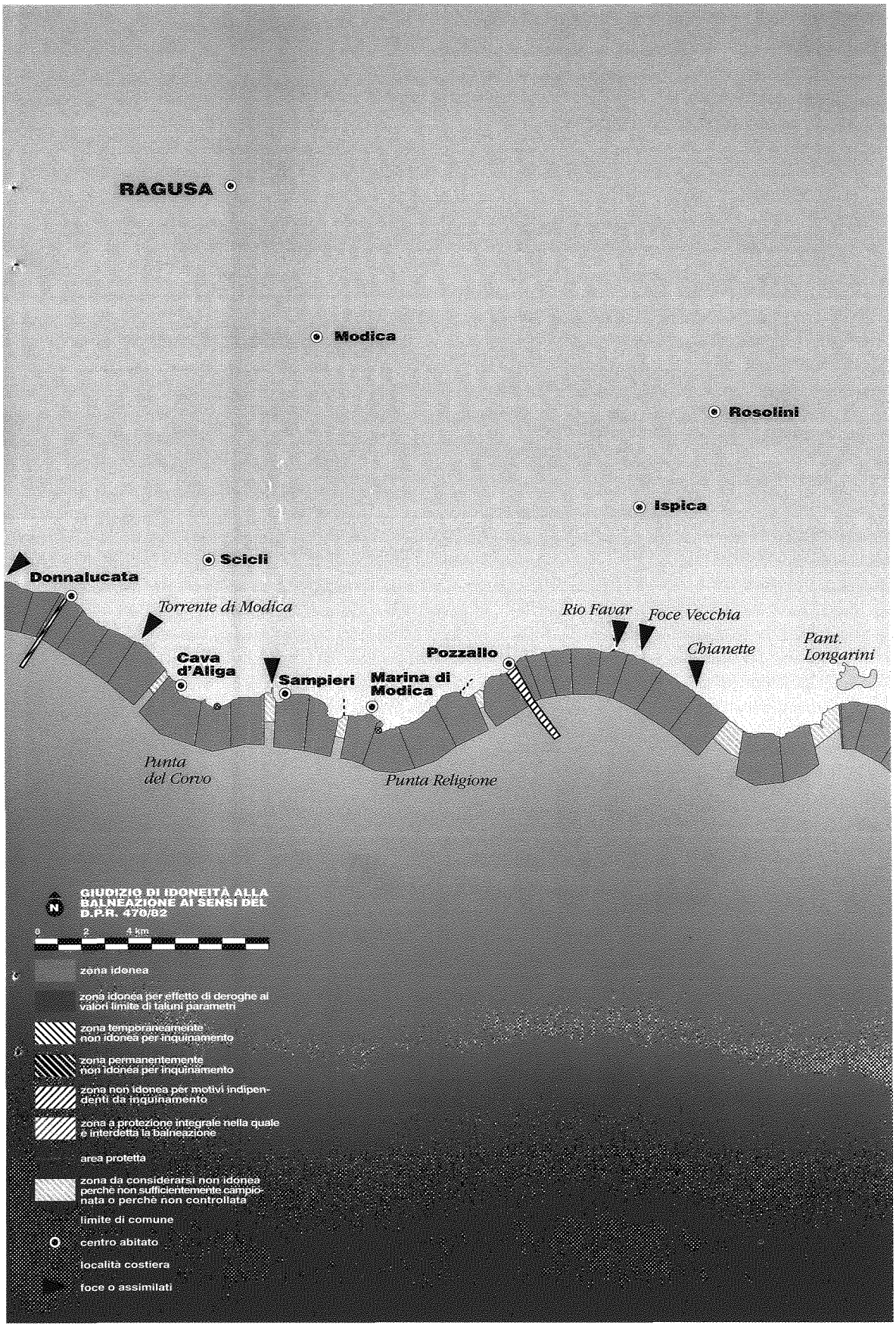
RAGUSA
Modica
Rosolini
Ispica
Scicli
Donnalucata
Torrente di Modica
Cava d'Aliga
Sampieri
Marina di Modica
Pozzallo
Rio Favar
Foce Vecchia
Chianette
Pant. Longarini
Punta del Corvo
Punta Religione
GIUDIZIO DI IDONEITÀ ALLA BALNEAZIONE AI SENSI DEL D.P.R. 470/82
0 2 4 km
zona idonea
zona idonea per effetto di deroghe ai valori limite di taluni parametri
zona temporaneamente non idonea per inquinamento
zona permanentemente non idonea per inquinamento
zona non idonea per motivi indipendenti da inquinamento
zona a protezione integrale nella quale è interdetta la balneazione
area protetta
zona da considerarsi non idonea perchè non sufficientemente campionata o perchè non controllata
limite di comune
centro abitato
località costiera
foce o assimilati


SI-16

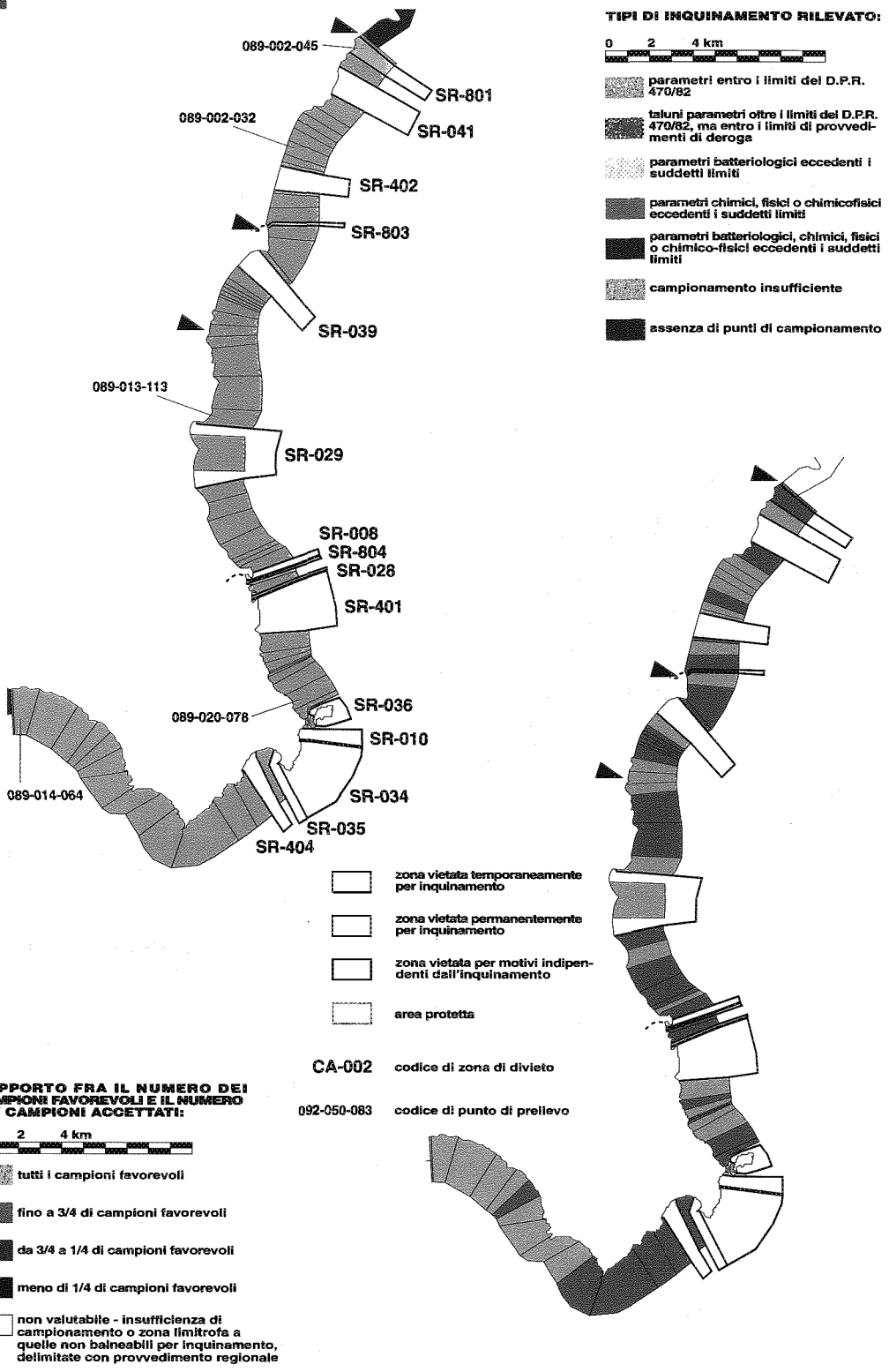
089-002-045
SR-801
SR-041
089-002-032
SR-402
SR-803
SR-039
089-013-113
SR-029
SR-008
SR-804
SR-028
SR-401
SR-036
089-020-078
SR-010
089-014-064
SR-034
SR-035
SR-404
TIPI DI INQUINAMENTO RILEVATO:
0 2 4 km
parametri entro i limiti del D.P.R. 470/82
taluni parametri oltre i limiti del D.P.R. 470/82, ma entro i limiti di provvedimenti di deroga
parametri batteriologici eccedenti i suddetti limiti
parametri chimici, fisici o chimicofisici eccedenti i suddetti limiti
parametri batteriologici, chimici, fisici o chimico-fisici eccedenti i suddetti limiti
campionamento insufficiente
assenza di punti di campionamento
zona vietata temporaneamente per inquinamento
zona vietata permanentemente per inquinamento
zona vietata per motivi indipendenti dall'inquinamento
area protetta
CA-002 codice di zona di divieto
092-050-083 codice di punto di prelievo
RAPPORTO FRA IL NUMERO DEI CAMPIONI FAVOREVOLI E IL NUMERO DEI CAMPIONI ACCETTATI:
0 2 4 km
tutti i campioni favorevoli
fino a 3/4 di campioni favorevoli
da 3/4 a 1/4 di campioni favorevoli
meno di 1/4 di campioni favorevoli
non valutabile - insufficienza di campionamento o zona limitrofa a quelle non balneabili per inquinamento, delimitate con provvedimento regionale

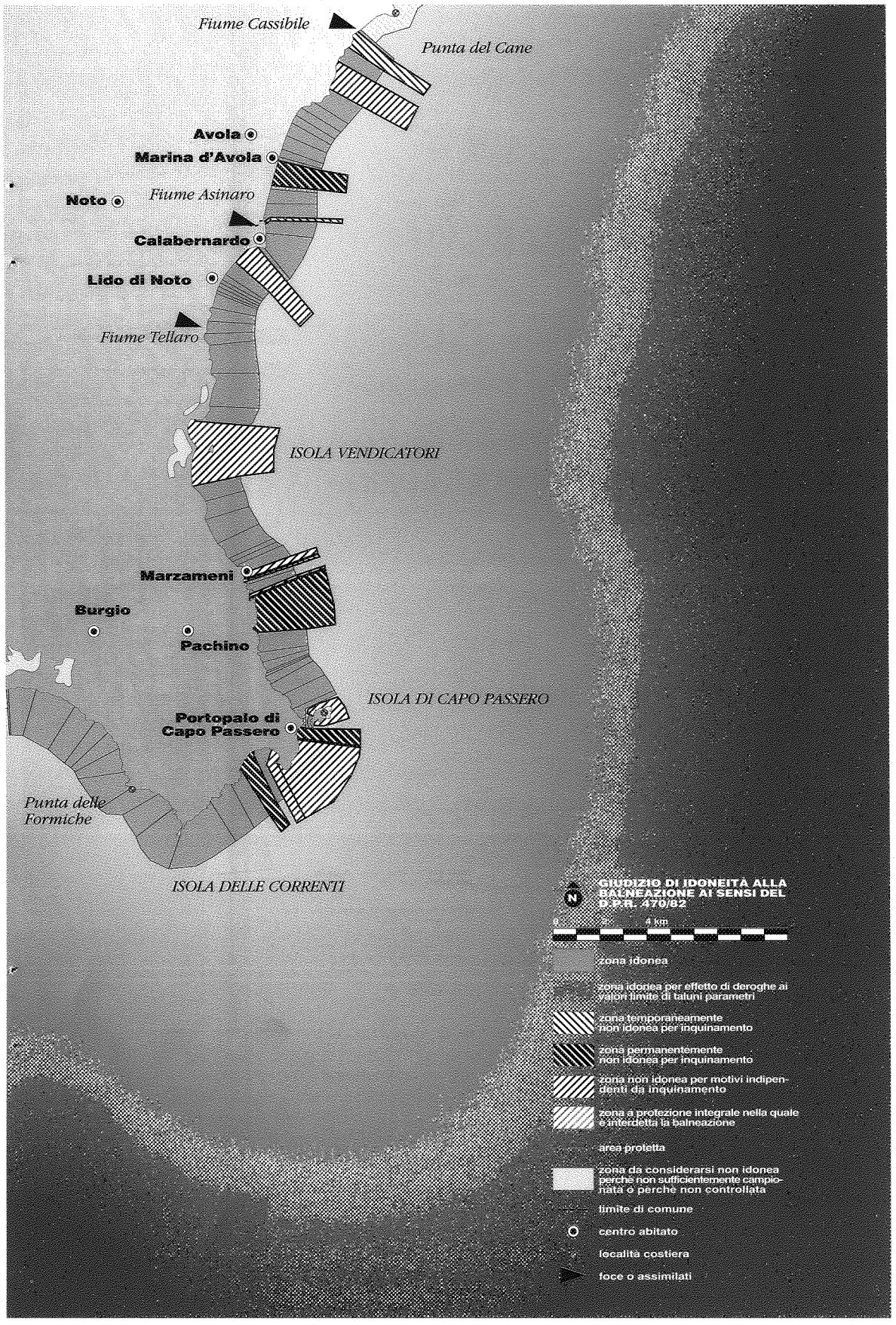
Fiume Cassibile
Punta del Cane
Avola
Marina d'Avola
Noto
Fiume Asinaro
Calabernardo
Lido di Noto
Fiume Tellaro
ISOLA VENDICATORI
Marzameni
Burgio
Pachino
ISOLA DI CAPO PASSERO
Portopalo di Capo Passero
Punta delle Formiche
ISOLA DELLE CORRENTI
GIUDIZIO DI IDONEITÀ ALLA BALNEAZIONE AI SENSI DEL D.P.R. 470/82
0
2
4 km
zona idonea
zona idonea per effetto di deroghe ai valori limite di taluni parametri
zona temporaneamente non idonea per inquinamento
zona permanentemente non idonea per inquinamento
zona non idonea per motivi indipendenti da inquinamento
zona a protezione integrale nella quale è interdetta la balneazione
area protetta
zona da considerarsi non idonea perchè non sufficientemente campionata o perchè non controllata
limite di comune
centro abitato
località costiera
foce o assimilati

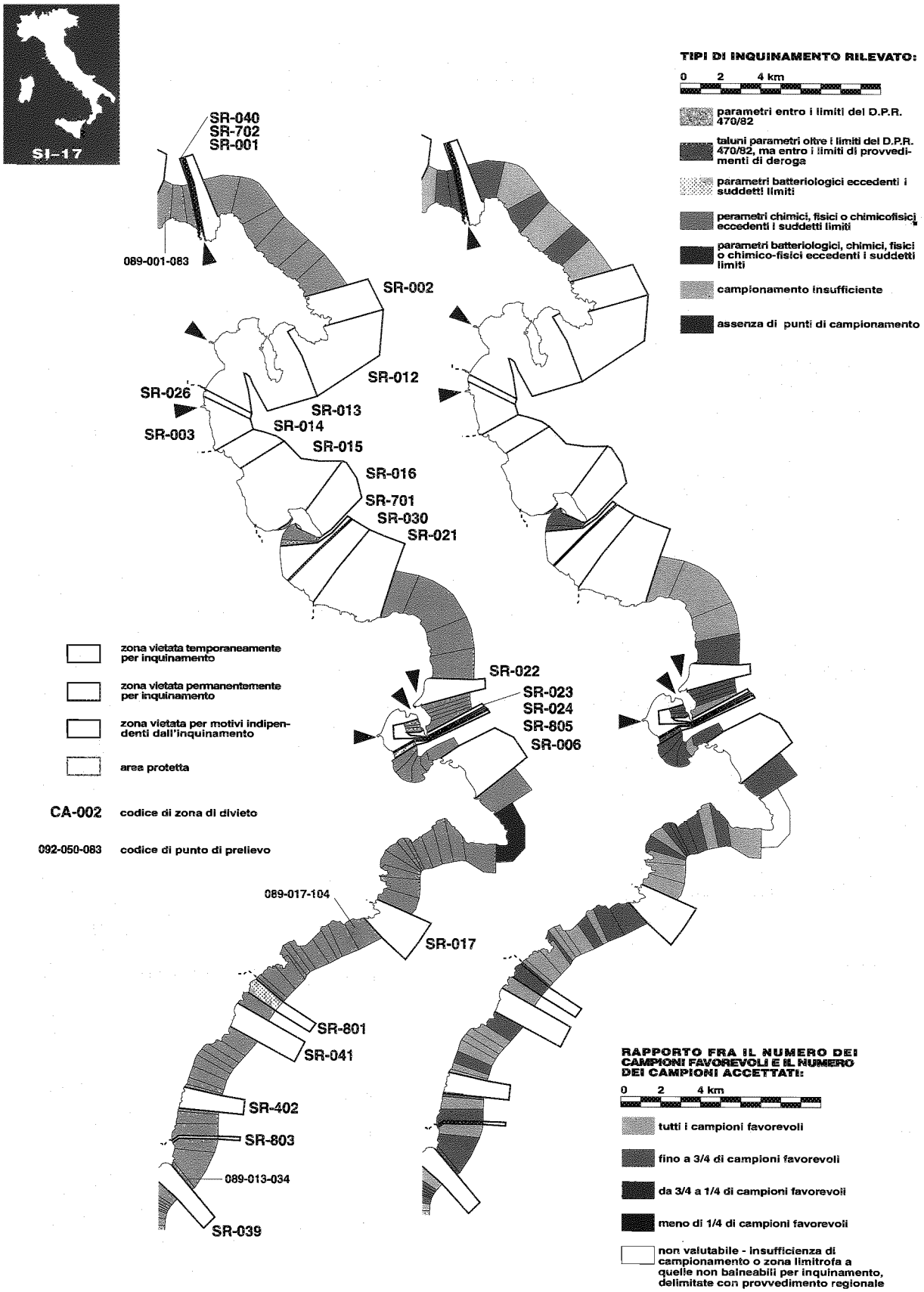
SI-17
SR-040
SR-702
SR-001
089-001-083
SR-002
SR-012
SR-026
SR-013
SR-014
SR-003
SR-015
SR-016
SR-701
SR-030
SR-021
SR-022
SR-023
SR-024
SR-805
SR-006
089-017-104
SR-017
SR-801
SR-041
SR-402
SR-803
089-013-034
SR-039
TIPI DI INQUINAMENTO RILEVATO:
0 2 4 km
parametri entro i limiti del D.P.R. 470/82
taluni parametri oltre i limiti del D.P.R. 470/82, ma entro i limiti di provvedimenti di deroga
parametri batteriologici eccedenti i suddetti limiti
perametri chimici, fisici o chimicofisici eccedenti i suddetti limiti
parametri batteriologici, chimici, fisici o chimico-fisici eccedenti i suddetti limiti
campionamento insufficiente
assenza di punti di campionamento
zona vietata temporaneamente per inquinamento
zona vietata permanentemente per inquinamento
zona vietata per motivi indipendenti dall'inquinamento
area protetta
CA-002 codice di zona di divieto
092-050-083 codice di punto di prelievo
RAPPORTO FRA IL NUMERO DEI CAMPIONI FAVOREVOLI E IL NUMERO DEI CAMPIONI ACCETTATI:
0 2 4 km
tutti i campioni favorevoli
fino a 3/4 di campioni favorevoli
da 3/4 a 1/4 di campioni favorevoli
meno di 1/4 di campioni favorevoli
non valutabile - insufficienza di campionamento o zona limitrofa a quelle non balneabili per inquinamento, delimitate con provvedimento regionale

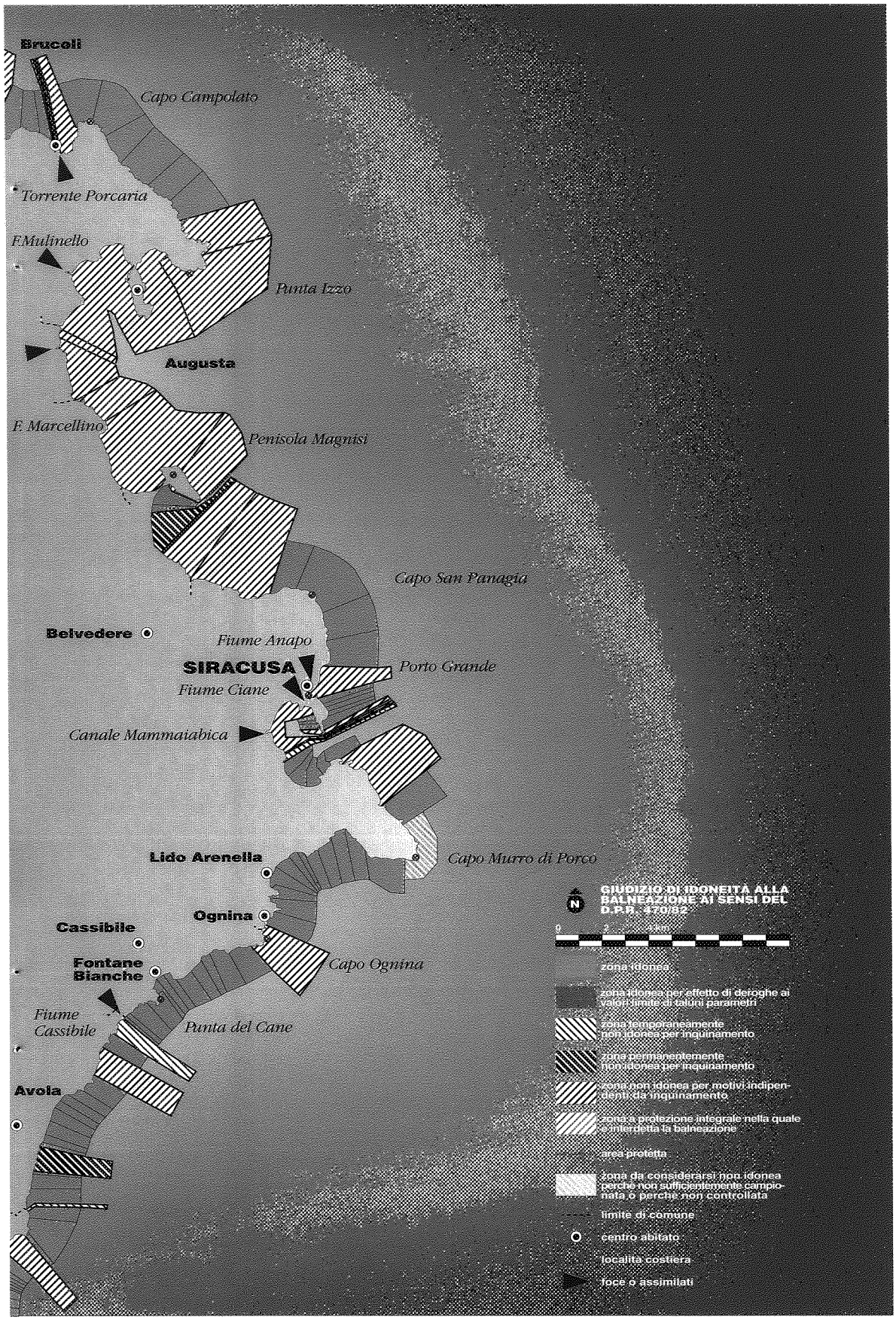
Brucoli
Capo Campolato
Torrente Porcaria
F.Mulinello
Punta Izzo
Augusta
F. Marcellino
Penisola Magnisi
Capo San Panagia
Belvedere
Fiume Anapo
SIRACUSA
Porto Grande
Fiume Ciane
Canale Mammaiabica
Lido Arenella
Capo Murro di Porco
Ognina
Cassibile
Fontane Bianche
Capo Ognina
Fiume Cassibile
Punta del Cane
Avola
GIUDIZIO DI IDONEITÀ ALLA BALNEAZIONE AI SENSI DEL D.P.R. 470/82
N
0
2
4 km
zona idonea
zona idonea per effetto di deroghe ai valori limite di taluni parametri
zona temporaneamente non idonea per inquinamento
zona permanentemente non idonea per inquinamento
zona non idonea per motivi indipendenti da inquinamento
zona a protezione integrale nella quale è interdetta la balneazione
area protetta
zona da considerarsi non idonea perché non sufficientemente campionata o perché non controllata
limite di comune
centro abitato
località costiera
foce o assimilati

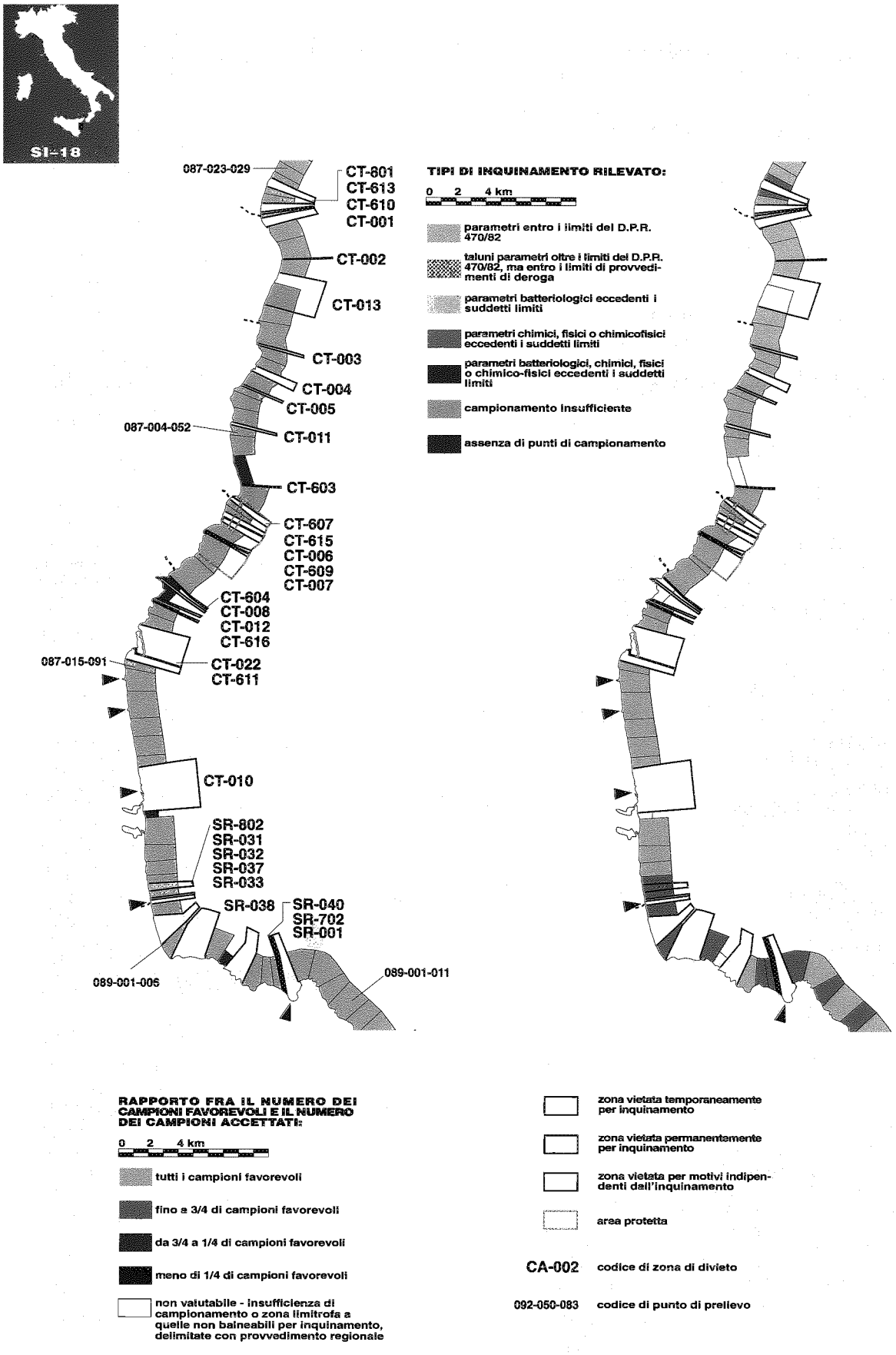
SI-18
087-023-029
CT-601
CT-613
CT-610
CT-001
CT-002
CT-013
CT-003
CT-004
CT-005
087-004-052
CT-011
CT-603
CT-607
CT-615
CT-006
CT-609
CT-007
CT-604
CT-008
CT-012
CT-616
087-015-091
CT-022
CT-611
CT-010
SR-802
SR-031
SR-032
SR-037
SR-033
SR-038
SR-040
SR-702
SR-001
089-001-006
089-001-011
TIPI DI INQUINAMENTO RILEVATO:
0 2 4 km
parametri entro i limiti del D.P.R. 470/82
taluni parametri oltre i limiti del D.P.R. 470/82, ma entro i limiti di provvedimenti di deroga
parametri batteriologici eccedenti i suddetti limiti
parametri chimici, fisici o chimicofisici eccedenti i suddetti limiti
parametri batteriologici, chimici, fisici o chimico-fisici eccedenti i suddetti limiti
campionamento insufficiente
assenza di punti di campionamento
RAPPORTO FRA IL NUMERO DEI CAMPIONI FAVOREVOLI E IL NUMERO DEI CAMPIONI ACCETTATI:
0 2 4 km
tutti i campioni favorevoli
fino a 3/4 di campioni favorevoli
da 3/4 a 1/4 di campioni favorevoli
meno di 1/4 di campioni favorevoli
non valutabile - insufficienza di campionamento o zona limitrofa a quelle non balneabili per inquinamento, delimitate con provvedimento regionale
zona vietata temporaneamente per inquinamento
zona vietata permanentemente per inquinamento
zona vietata per motivi indipendenti dall'inquinamento
area protetta
CA-002 codice di zona di divieto
092-050-083 codice di punto di prelievo

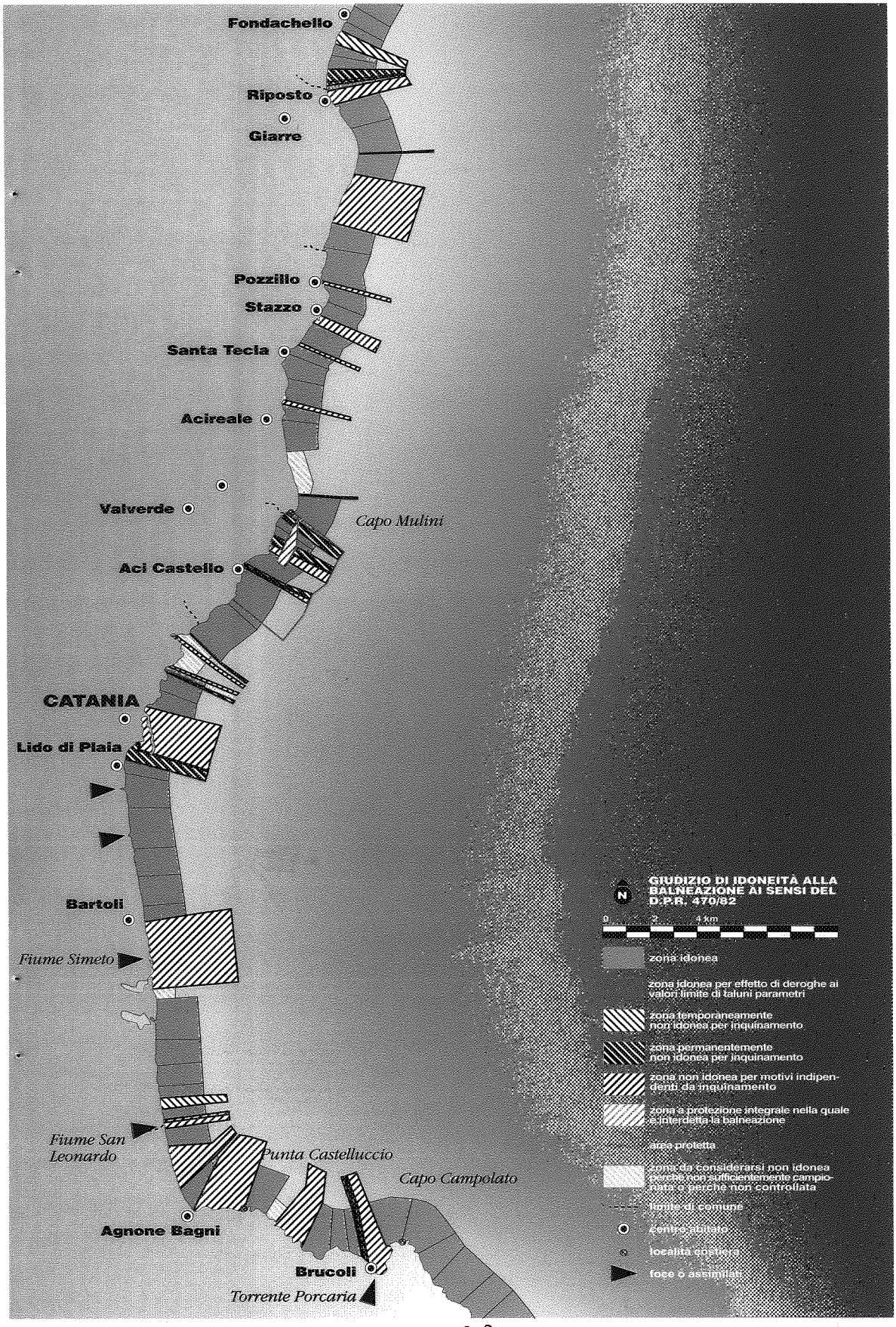
Fondachello
Riposto
Giarre
Pozzillo
Stazzo
Santa Tecla
Acireale
Valverde
Capo Mulini
Aci Castello
CATANIA
Lido di Plaia
Bartoli
Fiume Simeto
Fiume San Leonardo
Punta Castelluccio
Capo Campolato
Agnone Bagni
Brucoli
Torrente Porcaria
GIUDIZIO DI IDONEITÀ ALLA BALNEAZIONE AI SENSI DEL D.P.R. 470/82
N
0
2
4 km
zona idonea
zona idonea per effetto di deroghe ai valori limite di taluni parametri
zona temporaneamente non idonea per inquinamento
zona permanentemente non idonea per inquinamento
zona non idonea per motivi indipendenti da inquinamento
zona a protezione integrale nella quale è interdetta la balneazione
area protetta
zona da considerarsi non idonea perché non sufficientemente campionata o perché non controllata
limite di comune
centro abitato
località costiera
foce o assimilati



TIPI DI INQUINAMENTO RILEVATO:

0 2 4 km

- parametri entro i limiti del D.P.R. 470/82
- taluni parametri oltre i limiti del D.P.R. 470/82, ma entro i limiti di provvedimenti di deroga
- parametri batteriologici eccedenti i suddetti limiti
- parametri chimici, fisici o chimicofisici eccedenti i suddetti limiti
- parametri batteriologici, chimici, fisici o chimico-fisici eccedenti i suddetti limiti
- campionamento insufficiente
- assenza di punti di campionamento

RAPPORTO FRA IL NUMERO DEI CAMPIONI FAVOREVOLI E IL NUMERO DEI CAMPIONI ACCETTATI:

0 2 4 km

- tutti i campioni favorevoli
- fino a 3/4 di campioni favorevoli
- da 3/4 a 1/4 di campioni favorevoli
- meno di 1/4 di campioni favorevoli
- non valutabile - insufficienza di campionamento o zona limitrofa a quelle non balneabili per inquinamento, delimitate con provvedimento regionale

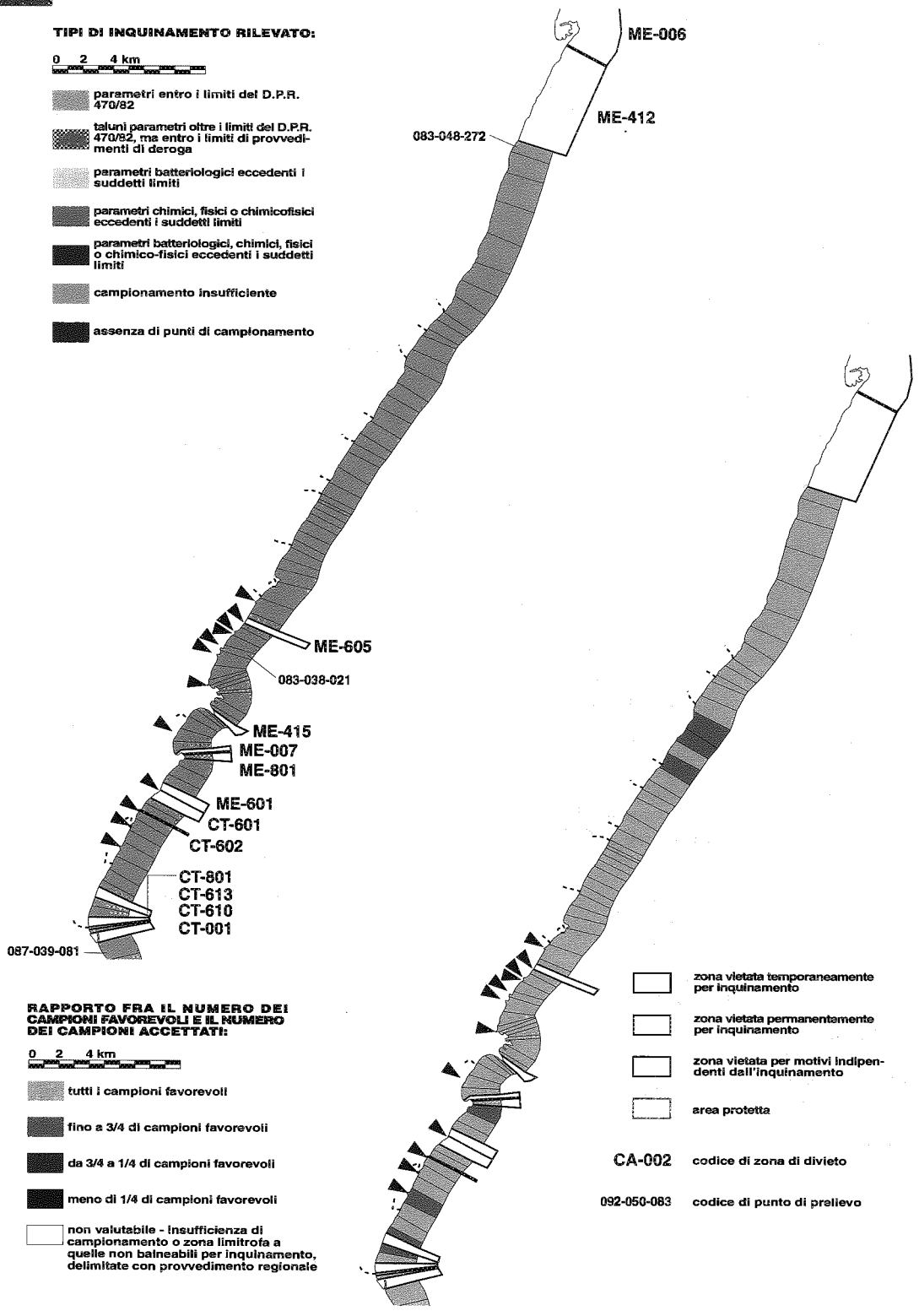

- zona vietata temporaneamente per inquinamento
- zona vietata permanentemente per inquinamento
- zona vietata per motivi indipendenti dall'inquinamento
- area protetta

CA-002 codice di zona di divieto

092-050-083 codice di punto di prelievo

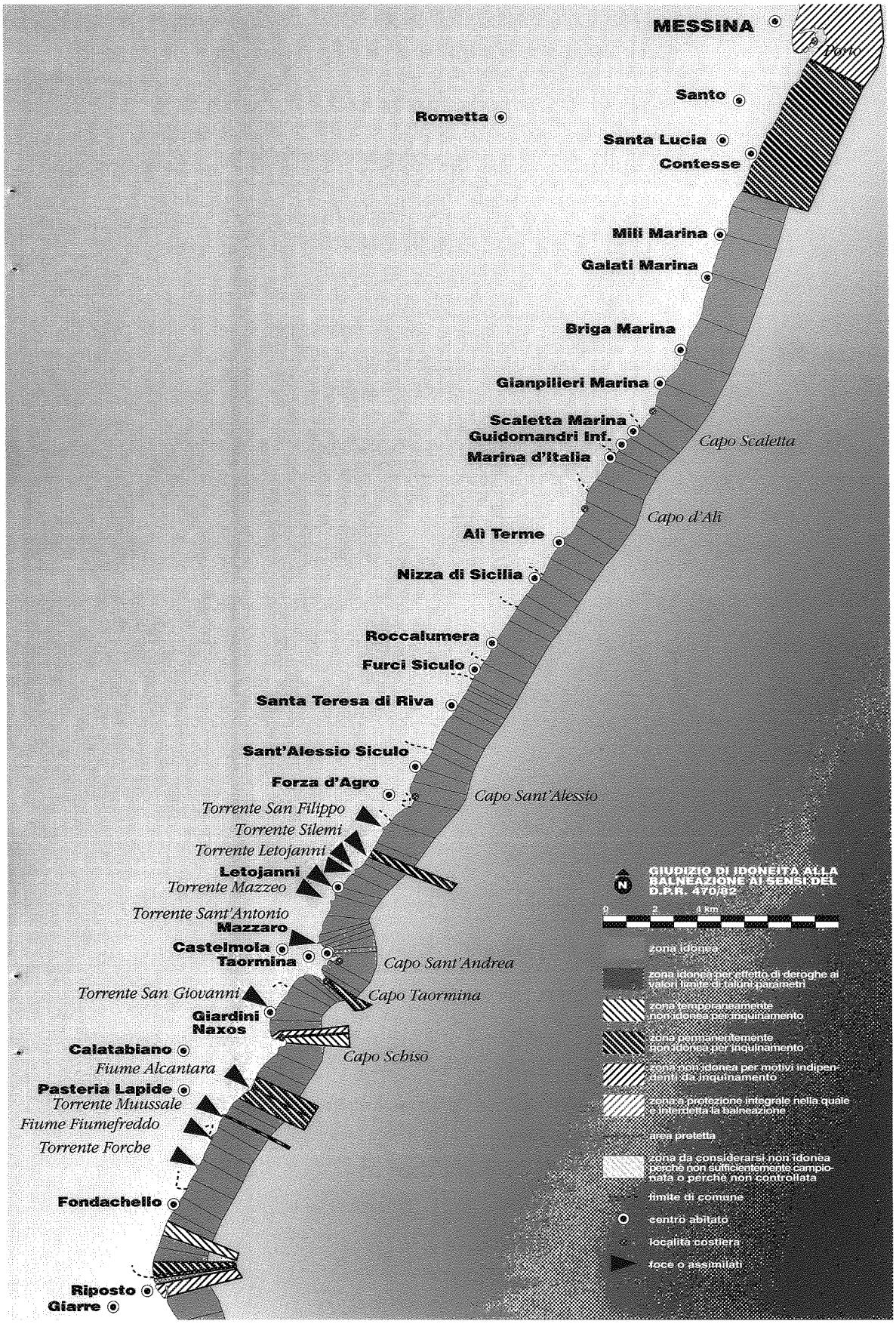
MESSINA
Porto
Santo
Rometta
Santa Lucia
Contesse
Mili Marina
Galati Marina
Briga Marina
Gianpilieri Marina
Scaletta Marina
Guidomandri Inf.
Marina d'Italia
Capo Scaletta
Capo d'Alì
Alì Terme
Nizza di Sicilia
Roccalumera
Furci Siculo
Santa Teresa di Riva
Sant'Alessio Siculo
Forza d'Agro
Capo Sant'Alessio
Torrente San Filippo
Torrente Silemi
Torrente Letojanni
Letojanni
Torrente Mazzeo
Torrente Sant'Antonio
Mazzaro
Castelmola
Taormina
Capo Sant'Andrea
Capo Taormina
Torrente San Giovanni
Giardini Naxos
Capo Schisò
Calatabiano
Fiume Alcantara
Pasteria Lapide
Torrente Muussale
Fiume Fiumefreddo
Torrente Forche
Fondachello
Riposto
Giarre
GIUDIZIO DI IDONEITÀ ALLA BALNEAZIONE AI SENSI DEL D.P.R. 470/82
0 2 4 km
zona idonea
zona idonea per effetto di deroghe ai valori limite di taluni parametri
zona temporaneamente non idonea per inquinamento
zona permanentemente non idonea per inquinamento
zona non idonea per motivi indipendenti da inquinamento
zona a protezione integrale nella quale è interdetta la balneazione
area protetta
zona da considerarsi non idonea perché non sufficientemente campionata o perché non controllata
limite di comune
centro abitato
località costiera
foce o assimilati

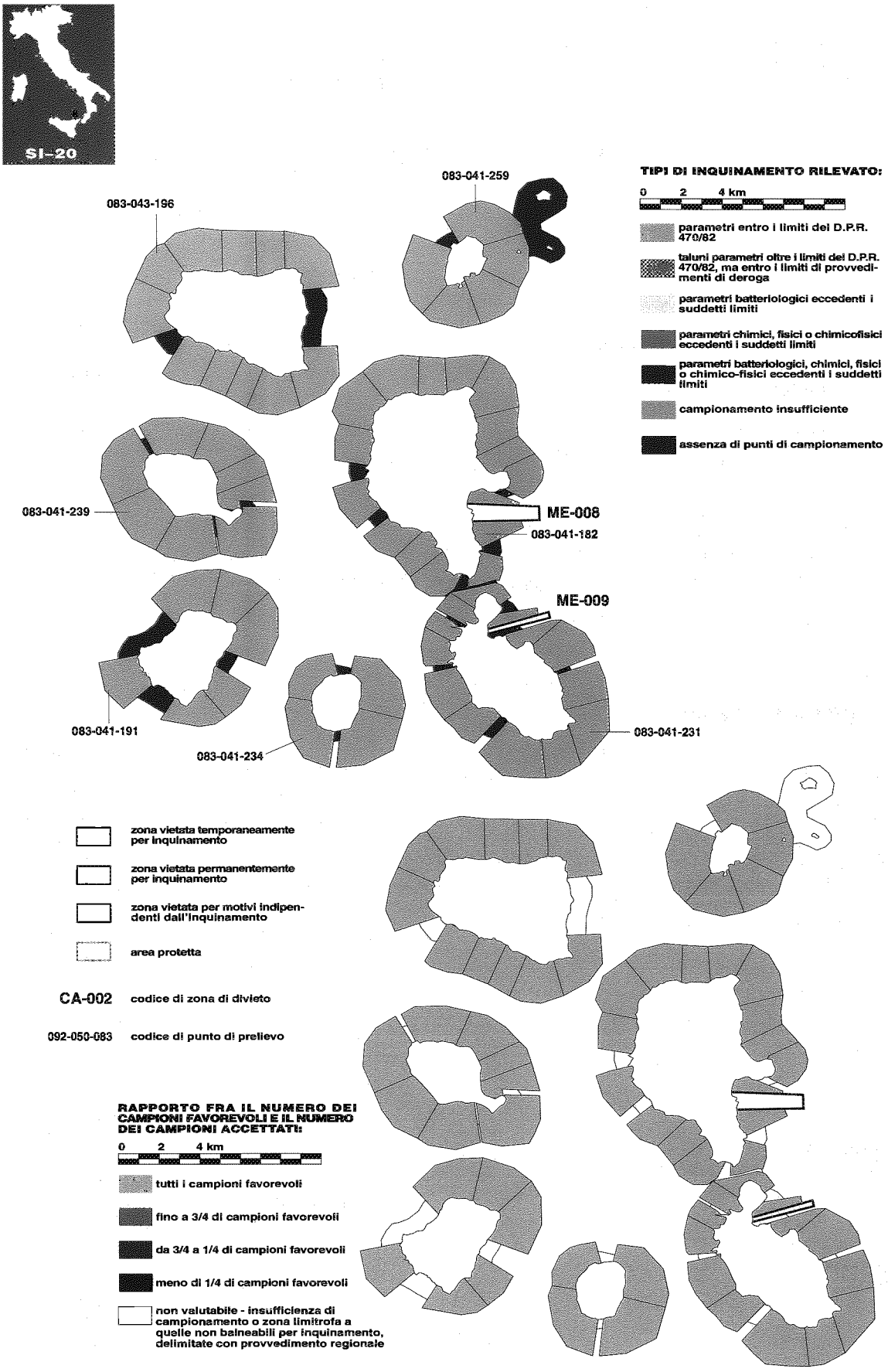
SI-20
083-041-259
083-043-196
083-041-239
ME-008
083-041-182
ME-009
083-041-191
083-041-234
083-041-231
TIPI DI INQUINAMENTO RILEVATO:
0 2 4 km
parametri entro i limiti del D.P.R. 470/82
taluni parametri oltre i limiti del D.P.R. 470/82, ma entro i limiti di provvedimenti di deroga
parametri batteriologici eccedenti i suddetti limiti
parametri chimici, fisici o chimicofisici eccedenti i suddetti limiti
parametri batteriologici, chimici, fisici o chimico-fisici eccedenti i suddetti limiti
campionamento insufficiente
assenza di punti di campionamento
zona vietata temporaneamente per inquinamento
zona vietata permanentemente per inquinamento
zona vietata per motivi indipendenti dall'inquinamento
area protetta
CA-002 codice di zona di divieto
092-050-083 codice di punto di prelievo
RAPPORTO FRA IL NUMERO DEI CAMPIONI FAVOREVOLI E IL NUMERO DEI CAMPIONI ACCETTATI:
0 2 4 km
tutti i campioni favorevoli
fino a 3/4 di campioni favorevoli
da 3/4 a 1/4 di campioni favorevoli
meno di 1/4 di campioni favorevoli
non valutabile - insufficienza di campionamento o zona limitrofa a quelle non balneabili per inquinamento, delimitate con provvedimento regionale

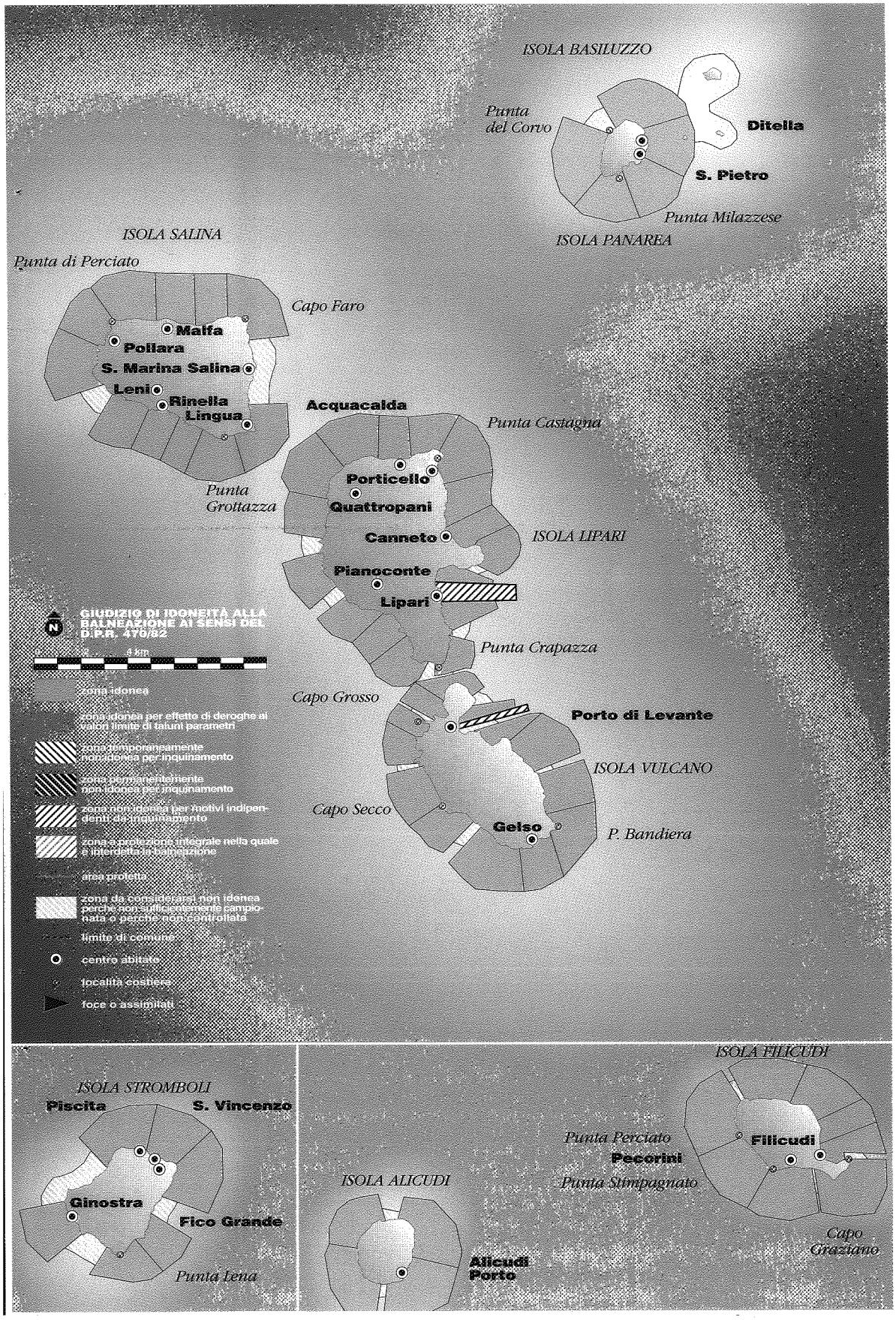
ISOLA BASILUZZO
Punta del Corvo
Ditella
S. Pietro
Punta Milazzese
ISOLA PANAREA
ISOLA SALINA
Punta di Perciato
Capo Faro
Malfa
Pollara
S. Marina Salina
Leni
Rinella
Lingua
Punta Grottazza
Acquacalda
Punta Castagna
Porticello
Quattropani
Canneto
Pianoconte
Lipari
ISOLA LIPARI
Punta Crapazza
Capo Grosso
Porto di Levante
ISOLA VULCANO
Capo Secco
Gelso
P. Bandiera
GIUDIZIO DI IDONEITÀ ALLA BALNEAZIONE AI SENSI DEL D.P.R. 470/82
4 km
zona idonea
zona idonea per effetto di deroghe ai valori limite di taluni parametri
zona temporaneamente non idonea per inquinamento
zona permanentemente non idonea per inquinamento
zona non idonea per motivi indipendenti da inquinamento
zona a protezione integrale nella quale è interdetta la balneazione
area protetta
zona da considerarsi non idonea perché non sufficientemente campionata o perché non controllata
limite di comune
centro abitato
località costiera
foce o assimilati
ISOLA STROMBOLI
Piscita
S. Vincenzo
Ginostra
Fico Grande
Punta Lena
ISOLA FILICUDI
Punta Perciato
Pecorini
Punta Stimpagnato
Filicudi
Capo Graziano
ISOLA ALICUDI
Alicudi Porto

PAGINA BIANCA

8. SARDEGNA

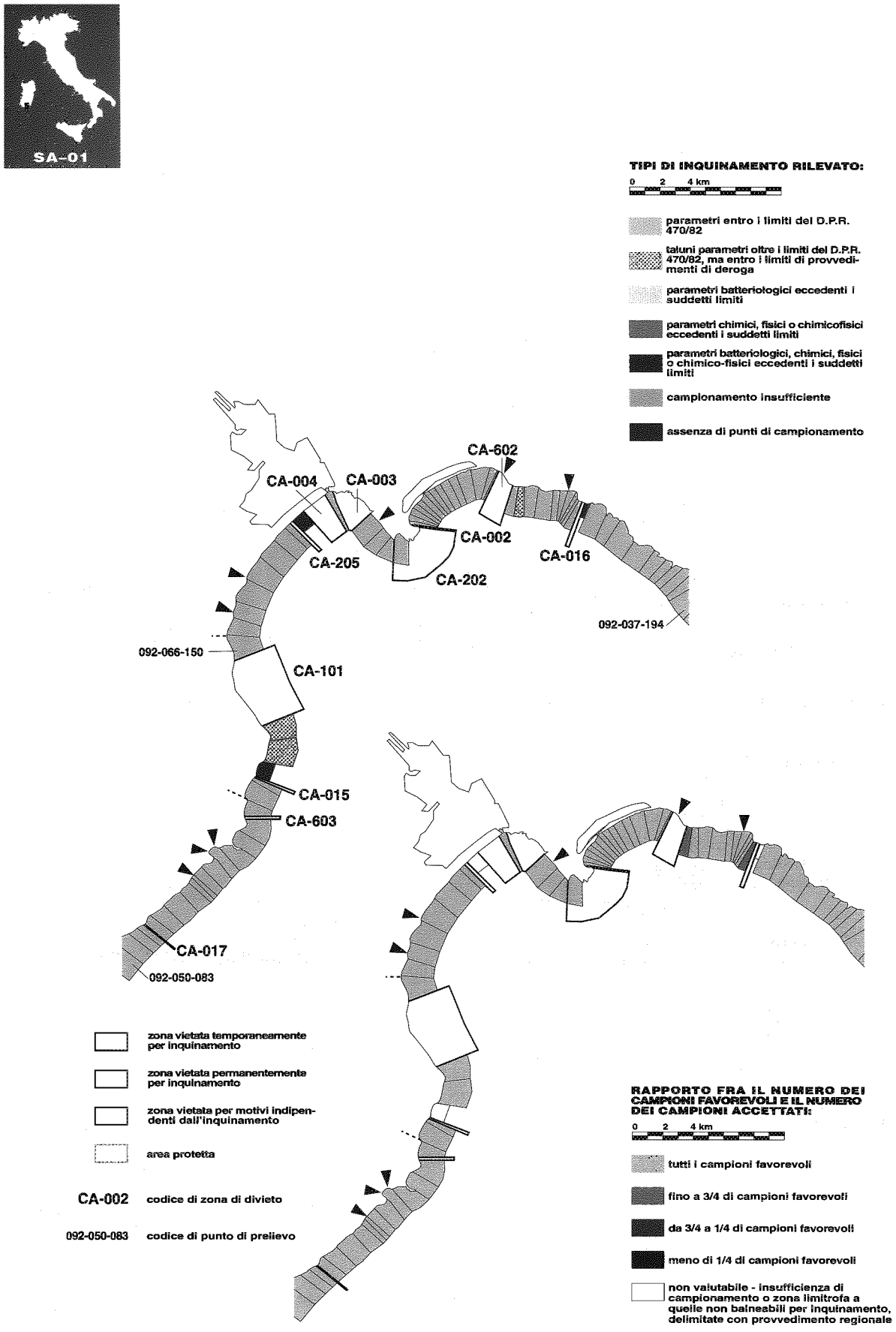
SA-01
TIPI DI INQUINAMENTO RILEVATO:
0 2 4 km
parametri entro i limiti del D.P.R. 470/82
taluni parametri oltre i limiti del D.P.R. 470/82, ma entro i limiti di provvedimenti di deroga
parametri batteriologici eccedenti i suddetti limiti
parametri chimici, fisici o chimicofisici eccedenti i suddetti limiti
parametri batteriologici, chimici, fisici o chimico-fisici eccedenti i suddetti limiti
campionamento insufficiente
assenza di punti di campionamento
CA-602
CA-004
CA-003
CA-002
CA-205
CA-016
CA-202
092-037-194
092-066-150
CA-101
CA-015
CA-603
CA-017
092-050-083
zona vietata temporaneamente per inquinamento
zona vietata permanentemente per inquinamento
zona vietata per motivi indipendenti dall'inquinamento
area protetta
CA-002 codice di zona di divieto
092-050-083 codice di punto di prelievo
RAPPORTO FRA IL NUMERO DEI CAMPIONI FAVOREVOLI E IL NUMERO DEI CAMPIONI ACCETTATI:
0 2 4 km
tutti i campioni favorevoli
fino a 3/4 di campioni favorevoli
da 3/4 a 1/4 di campioni favorevoli
meno di 1/4 di campioni favorevoli
non valutabile - insufficienza di campionamento o zona limitrofa a quelle non balneabili per inquinamento, delimitate con provvedimento regionale

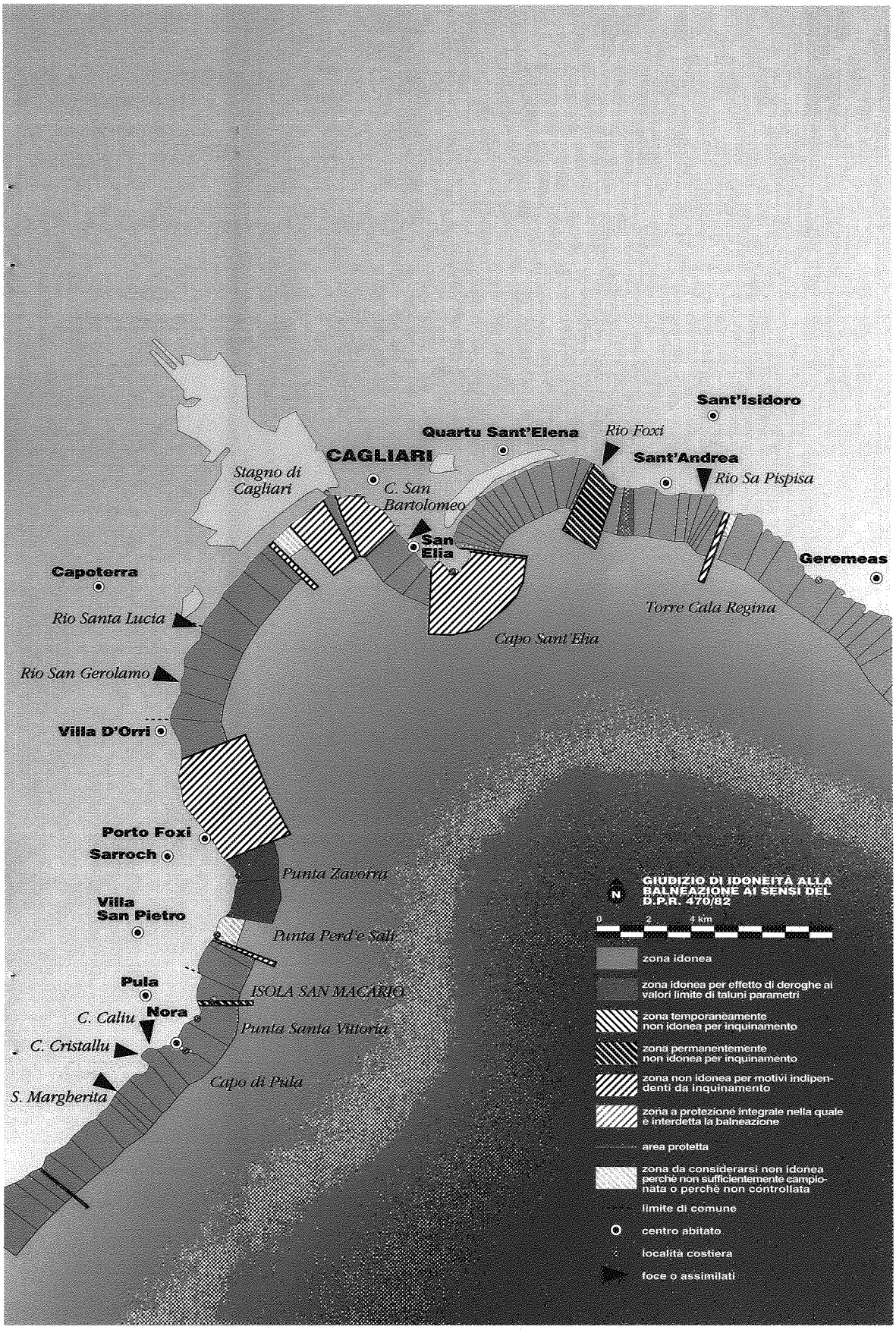
Sant'Isidoro
Quartu Sant'Elena
Rio Foxi
CAGLIARI
Sant'Andrea
Rio Sa Pispisa
Stagno di Cagliari
C. San Bartolomeo
San Elia
Geremeas
Capoterra
Torre Cala Regina
Rio Santa Lucia
Capo Sant Elia
Rio San Gerolamo
Villa D'Orri
Porto Foxi
Sarroch
Punta Zavorra
Villa San Pietro
Punta Perd'e Sali
Pula
ISOLA SAN MACARIO
C. Caliu
Nora
Punta Santa Vittoria
C. Cristallu
Capo di Pula
S. Margherita
GIUDIZIO DI IDONEITÀ ALLA BALNEAZIONE AI SENSI DEL D.P.R. 470/82
0 2 4 km
zona idonea
zona idonea per effetto di deroghe ai valori limite di taluni parametri
zona temporaneamente non idonea per inquinamento
zona permanentemente non idonea per inquinamento
zona non idonea per motivi indipendenti da inquinamento
zona a protezione integrale nella quale è interdetta la balneazione
area protetta
zona da considerarsi non idonea perchè non sufficientemente campionata o perchè non controllata
limite di comune
centro abitato
località costiera
foce o assimilati


SA-02

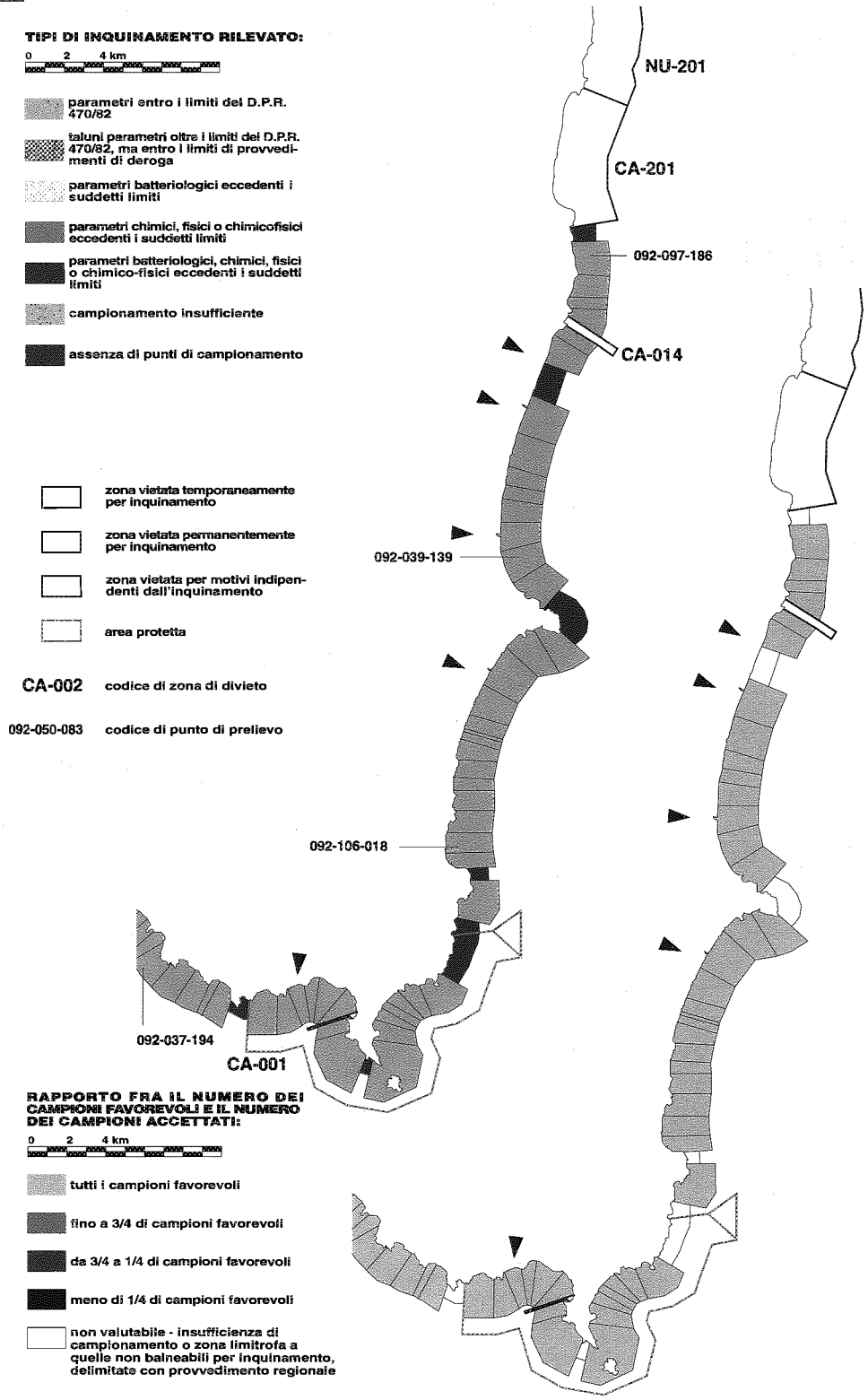
TIPI DI INQUINAMENTO RILEVATO:
0 2 4 km
parametri entro i limiti del D.P.R. 470/82
taluni parametri oltre i limiti del D.P.R. 470/82, ma entro i limiti di provvedimenti di deroga
parametri batteriologici eccedenti i suddetti limiti
parametri chimici, fisici o chimicofisici eccedenti i suddetti limiti
parametri batteriologici, chimici, fisici o chimico-fisici eccedenti i suddetti limiti
campionamento insufficiente
assenza di punti di campionamento
zona vietata temporaneamente per inquinamento
zona vietata permanentemente per inquinamento
zona vietata per motivi indipendenti dall'inquinamento
area protetta
CA-002 codice di zona di divieto
092-050-083 codice di punto di prelievo
NU-201
CA-201
092-097-186
CA-014
092-039-139
092-106-018
092-037-194
CA-001
RAPPORTO FRA IL NUMERO DEI CAMPIONI FAVOREVOLI E IL NUMERO DEI CAMPIONI ACCETTATI:
0 2 4 km
tutti i campioni favorevoli
fino a 3/4 di campioni favorevoli
da 3/4 a 1/4 di campioni favorevoli
meno di 1/4 di campioni favorevoli
non valutabile - insufficienza di campionamento o zona limitrofa a quelle non balneabili per inquinamento, delimitate con provvedimento regionale

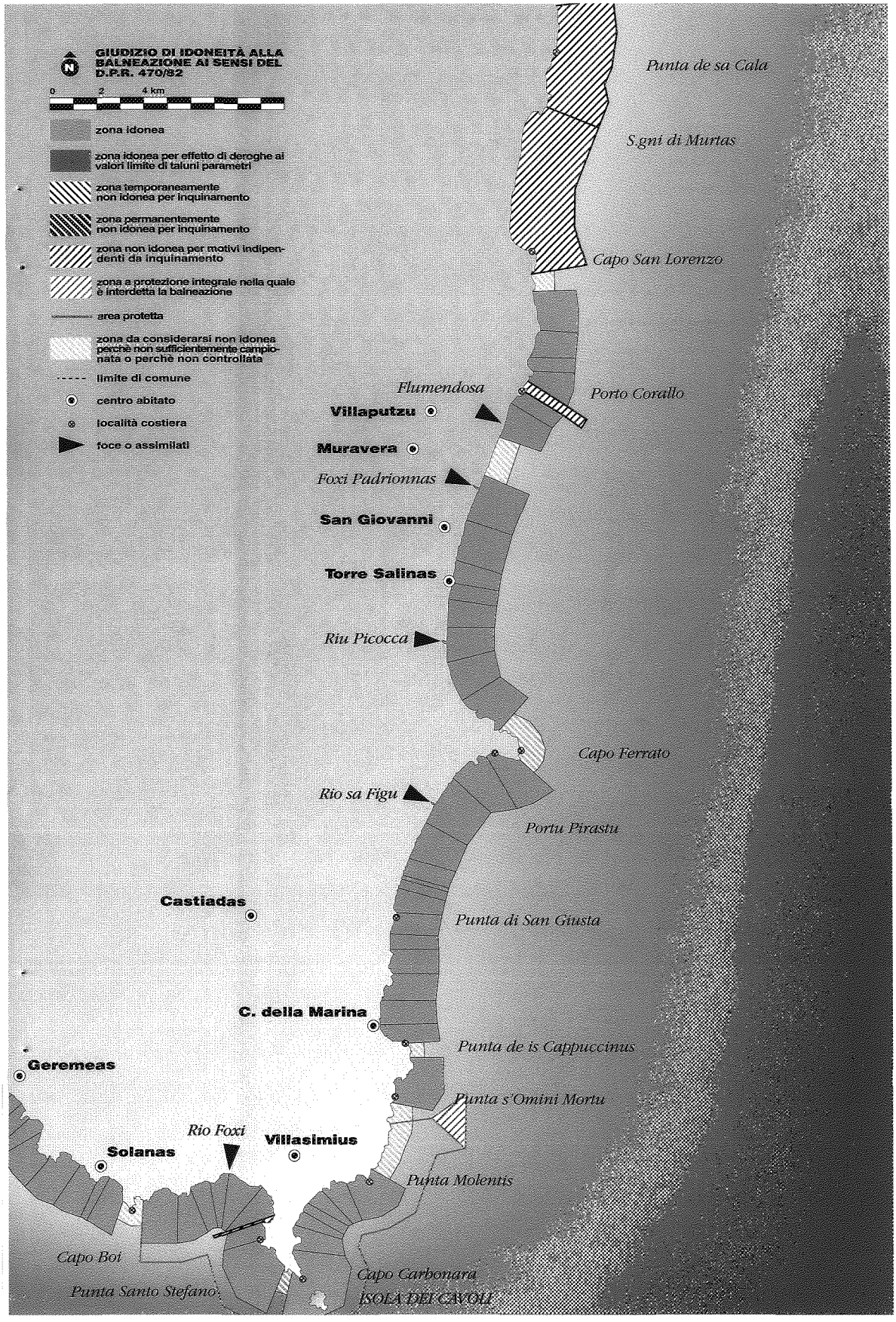
GIUDIZIO DI IDONEITÀ ALLA BALNEAZIONE AI SENSI DEL D.P.R. 470/82
0 2 4 km
zona idonea
zona idonea per effetto di deroghe ai valori limite di taluni parametri
zona temporaneamente non idonea per inquinamento
zona permanentemente non idonea per inquinamento
zona non idonea per motivi indipendenti da inquinamento
zona a protezione integrale nella quale è interdetta la balneazione
area protetta
zona da considerarsi non idonea perchè non sufficientemente campionata o perchè non controllata
limite di comune
centro abitato
località costiera
foce o assimilati
Punta de sa Cala
S.gni di Murtas
Capo San Lorenzo
Flumendosa
Porto Corallo
Villaputzu
Muravera
Foxi Padrionnas
San Giovanni
Torre Salinas
Riu Picocca
Capo Ferrato
Rio sa Figu
Portu Pirastu
Castiadas
Punta di San Giusta
C. della Marina
Punta de is Cappuccinus
Geremeas
Punta s'Omini Mortu
Rio Foxi
Villasimius
Solanas
Punta Molentis
Capo Boi
Punta Santo Stefano
Capo Carbonara
ISOLA DEI CAVOLI



TIPI DI INQUINAMENTO RILEVATO:

0 2 4 km

- parametri entro i limiti del D.P.R. 470/82
- taluni parametri oltre i limiti del D.P.R. 470/82, ma entro i limiti di provvedimenti di deroga
- parametri batteriologici eccedenti i suddetti limiti
- parametri chimici, fisici o chimicofisici eccedenti i suddetti limiti
- parametri batteriologici, chimici, fisici o chimico-fisici eccedenti i suddetti limiti
- campionamento insufficiente
- assenza di punti di campionamento

- zona vietata temporaneamente per inquinamento
- zona vietata permanentemente per inquinamento
- zona vietata per motivi indipendenti dall'inquinamento
- area protetta

CA-002 codice di zona di divieto

092-050-083 codice di punto di prelievo

RAPPORTO FRA IL NUMERO DEI CAMPIONI FAVOREVOLI E IL NUMERO DEI CAMPIONI ACCETTATI:

0 2 4 km

- tutti i campioni favorevoli
- fino a 3/4 di campioni favorevoli
- da 3/4 a 1/4 di campioni favorevoli
- meno di 1/4 di campioni favorevoli
- non valutabile - insufficienza di campionamento o zona limitrofa a quelle non balneabili per inquinamento, delimitate con provvedimento regionale

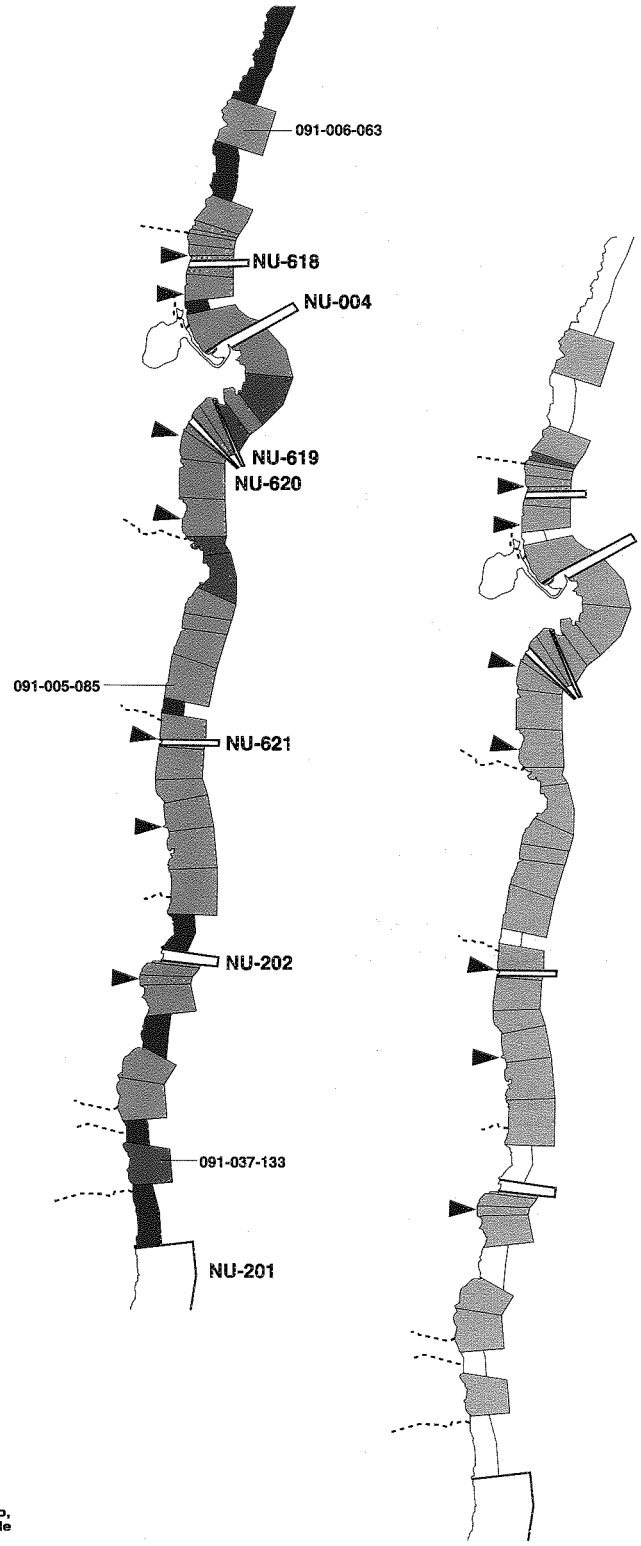

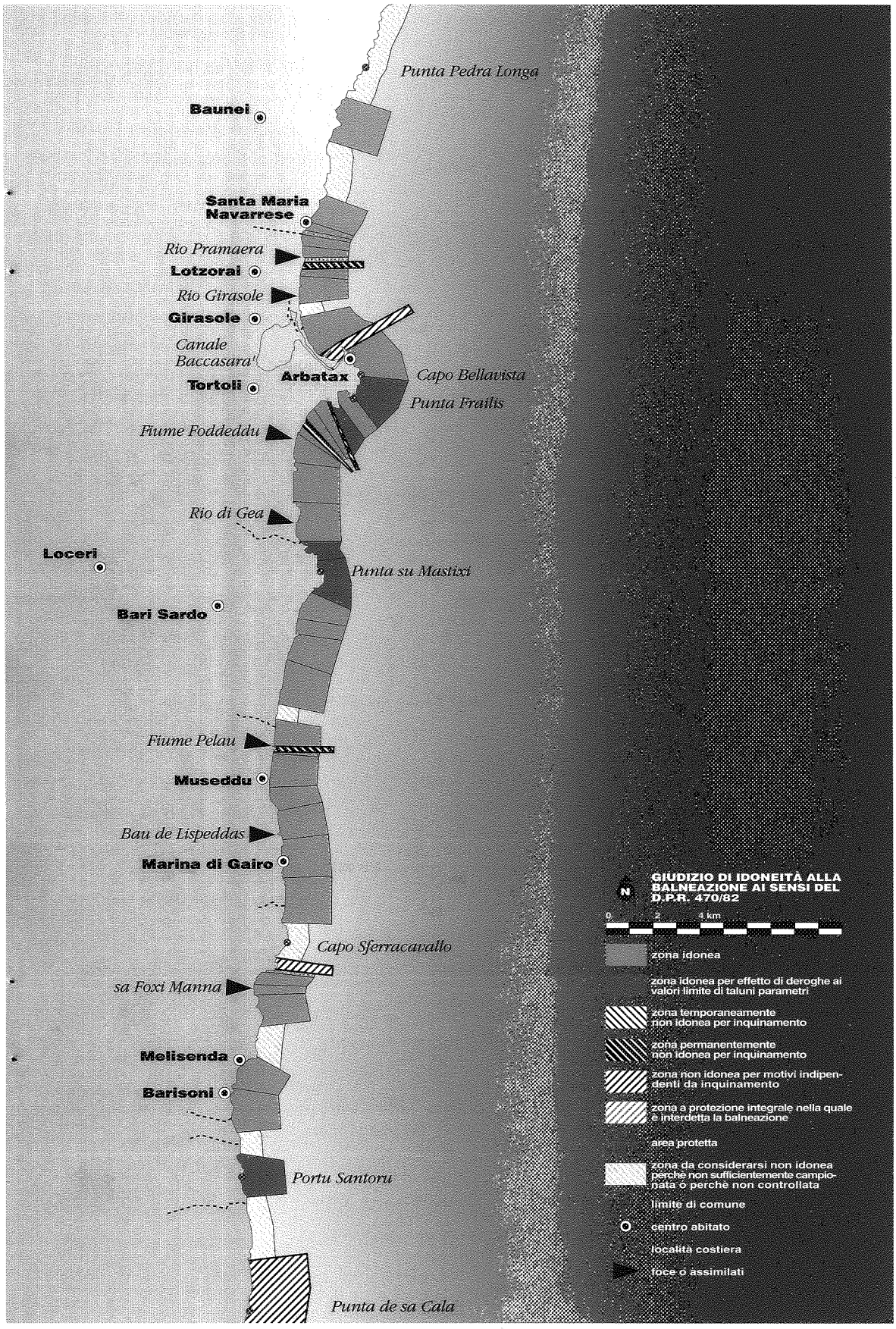
Punta Pedra Longa
Baunei
Santa Maria Navarrese
Rio Pramaera
Lotzorai
Rio Girasole
Girasole
Canale Baccasara
Arbatax
Capo Bellavista
Tortoli
Punta Frailis
Fiume Foddeddu
Rio di Gea
Loceri
Punta su Mastixi
Bari Sardo
Fiume Pelau
Museddu
Bau de Lispeddas
Marina di Gairo
Capo Sferracavallo
sa Foxi Manna
Melisenda
Barisoni
Portu Santoru
Punta de sa Cala
GIUDIZIO DI IDONEITÀ ALLA BALNEAZIONE AI SENSI DEL D.P.R. 470/82
N
0
2
4 km
zona idonea
zona idonea per effetto di deroghe ai valori limite di taluni parametri
zona temporaneamente non idonea per inquinamento
zona permanentemente non idonea per inquinamento
zona non idonea per motivi indipendenti da inquinamento
zona a protezione integrale nella quale è interdetta la balneazione
area protetta
zona da considerarsi non idonea perchè non sufficientemente campionata o perchè non controllata
limite di comune
centro abitato
località costiera
foce o assimilati

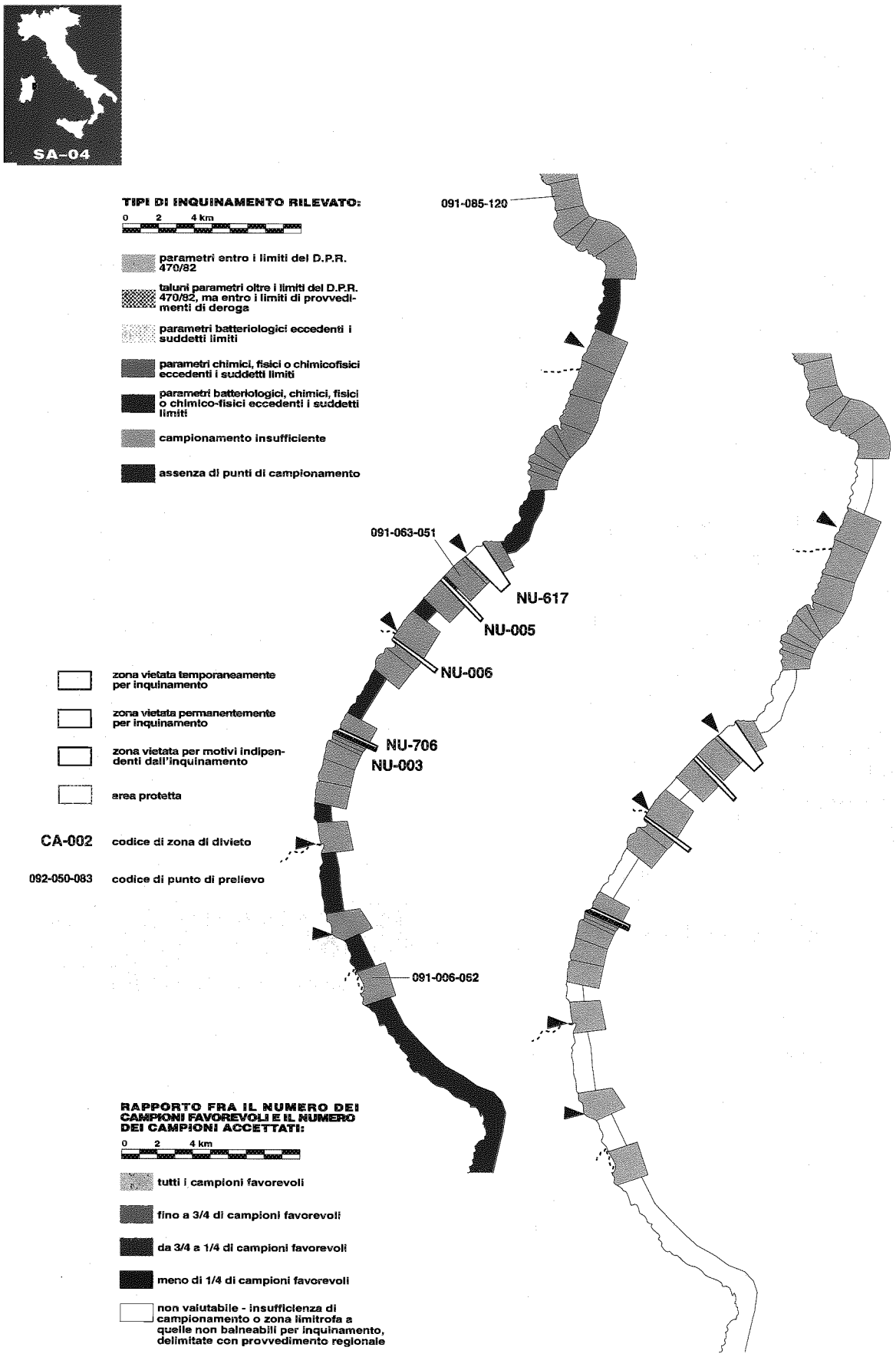
SA-04
TIPI DI INQUINAMENTO RILEVATO:
0 2 4 km
parametri entro i limiti del D.P.R. 470/82
taluni parametri oltre i limiti del D.P.R. 470/82, ma entro i limiti di provvedimenti di deroga
parametri batteriologici eccedenti i suddetti limiti
parametri chimici, fisici o chimicofisici eccedenti i suddetti limiti
parametri batteriologici, chimici, fisici o chimico-fisici eccedenti i suddetti limiti
campionamento insufficiente
assenza di punti di campionamento
zona vietata temporaneamente per inquinamento
zona vietata permanentemente per inquinamento
zona vietata per motivi indipendenti dall'inquinamento
area protetta
CA-002 codice di zona di divieto
092-050-083 codice di punto di prelievo
091-085-120
091-063-051
NU-617
NU-005
NU-006
NU-706
NU-003
091-006-052
RAPPORTO FRA IL NUMERO DEI CAMPIONI FAVOREVOLI E IL NUMERO DEI CAMPIONI ACCETTATI:
0 2 4 km
tutti i campioni favorevoli
fino a 3/4 di campioni favorevoli
da 3/4 a 1/4 di campioni favorevoli
meno di 1/4 di campioni favorevoli
non valutabile - insufficienza di campionamento o zona limitrofa a quelle non balneabili per inquinamento, delimitate con provvedimento regionale

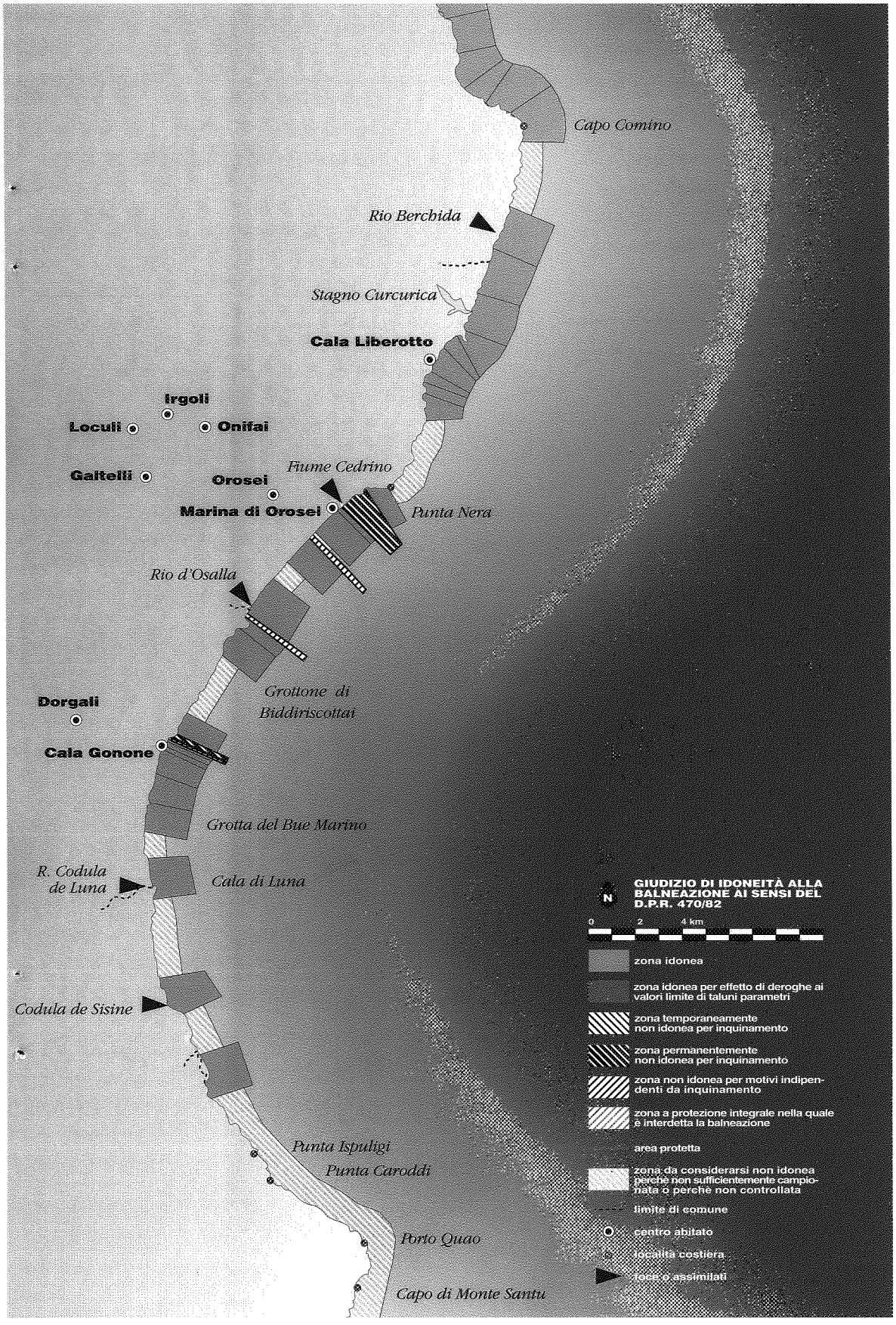
Capo Comino
Rio Berchida
Stagno Curcurica
Cala Liberotto
Irgoli
Loculi
Onifai
Galtelli
Orosei
Marina di Orosei
Fiume Cedrino
Punta Nera
Rio d'Osalla
Grottone di Biddiriscottai
Dorgali
Cala Gonone
Grotta del Bue Marino
R. Codula de Luna
Cala di Luna
Codula de Sisine
Punta Ispuligi
Punta Caroddi
Porto Quao
Capo di Monte Santu
GIUDIZIO DI IDONEITÀ ALLA BALNEAZIONE AI SENSI DEL D.P.R. 470/82
N
0 2 4 km
zona idonea
zona idonea per effetto di deroghe ai valori limite di taluni parametri
zona temporaneamente non idonea per inquinamento
zona permanentemente non idonea per inquinamento
zona non idonea per motivi indipendenti da inquinamento
zona a protezione integrale nella quale è interdetta la balneazione
area protetta
zona da considerarsi non idonea perchè non sufficientemente campionata o perchè non controllata
limite di comune
centro abitato
località costiera
foce o assimilati

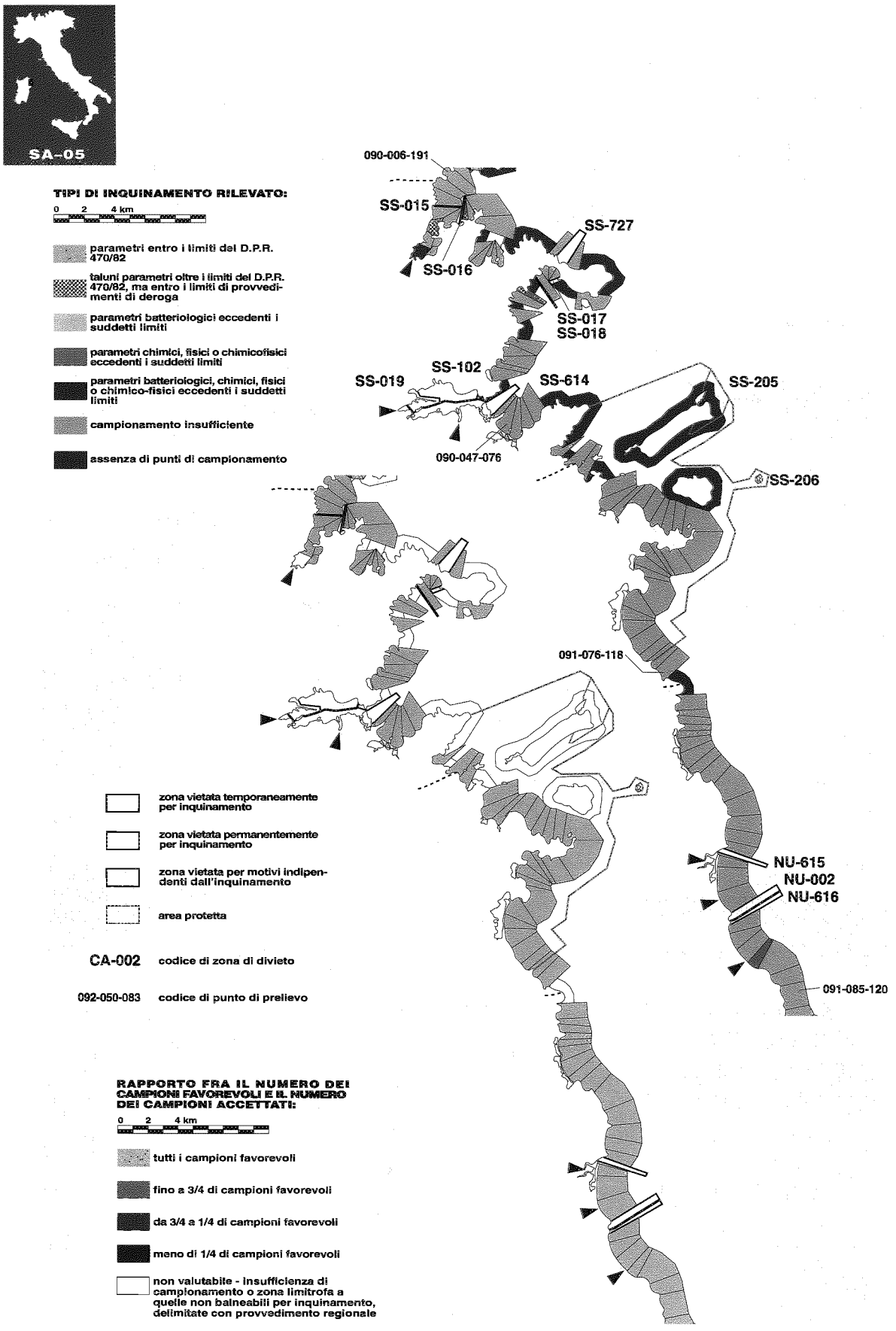
SA-05
TIPI DI INQUINAMENTO RILEVATO:
0 2 4 km
parametri entro i limiti del D.P.R. 470/82
taluni parametri oltre i limiti del D.P.R. 470/82, ma entro i limiti di provvedimenti di deroga
parametri batteriologici eccedenti i suddetti limiti
parametri chimici, fisici o chimicofisici eccedenti i suddetti limiti
parametri batteriologici, chimici, fisici o chimico-fisici eccedenti i suddetti limiti
campionamento insufficiente
assenza di punti di campionamento
090-006-191
SS-015
SS-727
SS-016
SS-017
SS-018
SS-102
SS-019
SS-614
SS-205
090-047-076
SS-206
091-076-118
NU-615
NU-002
NU-616
091-085-120
zona vietata temporaneamente per inquinamento
zona vietata permanentemente per inquinamento
zona vietata per motivi indipendenti dall'inquinamento
area protetta
CA-002 codice di zona di divieto
092-050-083 codice di punto di prelievo
RAPPORTO FRA IL NUMERO DEI CAMPIONI FAVOREVOLI E IL NUMERO DEI CAMPIONI ACCETTATI:
0 2 4 km
tutti i campioni favorevoli
fino a 3/4 di campioni favorevoli
da 3/4 a 1/4 di campioni favorevoli
meno di 1/4 di campioni favorevoli
non valutabile - insufficienza di campionamento o zona limitrofa a quelle non balneabili per inquinamento, delimitate con provvedimento regionale

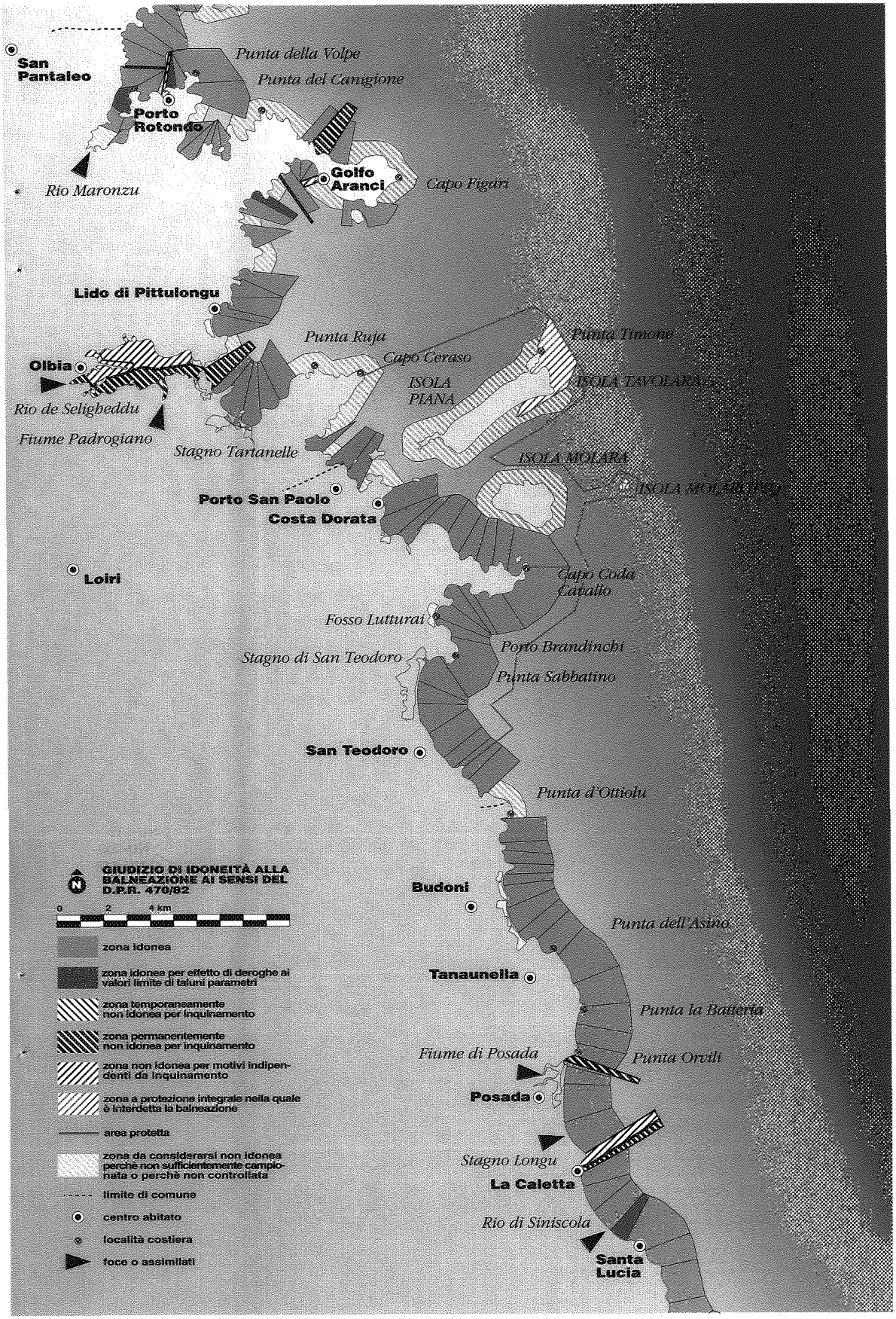
San Pantaleo
Punta della Volpe
Punta del Canigione
Porto Rotondo
Golfo Aranci
Capo Figari
Rio Maronzu
Lido di Pittulongu
Punta Ruja
Punta Timone
Capo Ceraso
Olbia
ISOLA PIANA
ISOLA TAVOLARA
Rio de Seligheddu
Fiume Padrogiano
Stagno Tartanelle
ISOLA MOLARA
ISOLA MOLARA PIC
Porto San Paolo
Costa Dorata
Loiri
Capo Coda Cavallo
Fosso Lutturai
Porto Brandinchi
Stagno di San Teodoro
Punta Sabbatino
San Teodoro
Punta d'Ottiolu
Budoni
Punta dell'Asino
Tanaunella
Punta la Batteria
Fiume di Posada
Punta Orvili
Posada
Stagno Longu
La Caletta
Rio di Siniscola
Santa Lucia
GIUDIZIO DI IDONEITÀ ALLA BALNEAZIONE AI SENSI DEL D.P.R. 470/82
0 2 4 km
zona idonea
zona idonea per effetto di deroghe ai valori limite di taluni parametri
zona temporaneamente non idonea per inquinamento
zona permanentemente non idonea per inquinamento
zona non idonea per motivi indipendenti da inquinamento
zona a protezione integrale nella quale è interdetta la balneazione
area protetta
zona da considerarsi non idonea perchè non sufficientemente campionata o perchè non controllata
limite di comune
centro abitato
località costiera
foce o assimilati

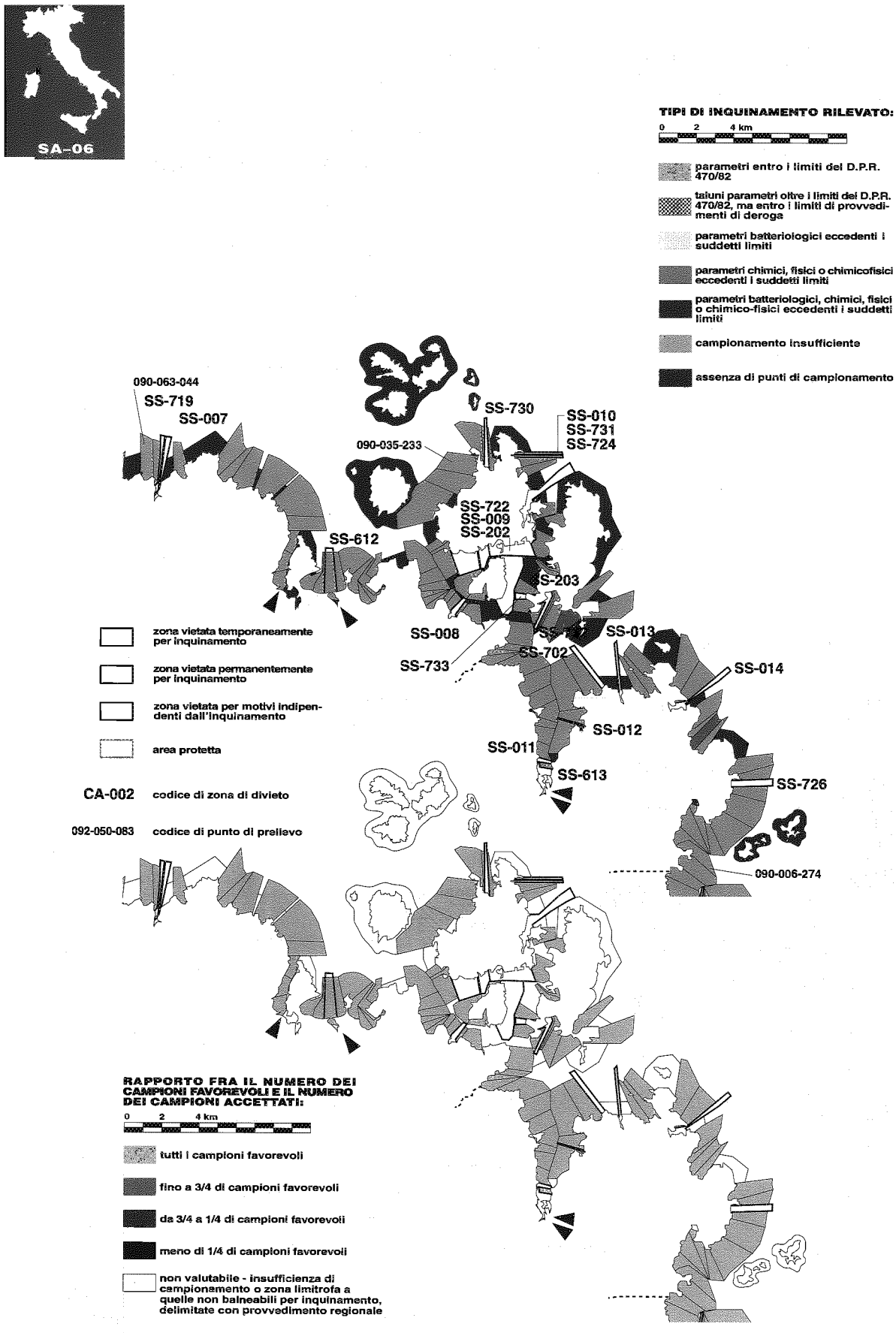
SA-06
TIPI DI INQUINAMENTO RILEVATO:
0 2 4 km
parametri entro i limiti del D.P.R. 470/82
taluni parametri oltre i limiti del D.P.R. 470/82, ma entro i limiti di provvedimenti di deroga
parametri batteriologici eccedenti i suddetti limiti
parametri chimici, fisici o chimicofisici eccedenti i suddetti limiti
parametri batteriologici, chimici, fisici o chimico-fisici eccedenti i suddetti limiti
campionamento insufficiente
assenza di punti di campionamento
090-063-044
SS-719
SS-007
SS-730
SS-010
SS-731
SS-724
090-035-233
SS-722
SS-009
SS-202
SS-612
SS-203
SS-008
SS-013
SS-702
SS-733
SS-014
SS-012
SS-011
SS-613
SS-726
090-006-274
zona vietata temporaneamente per inquinamento
zona vietata permanentemente per inquinamento
zona vietata per motivi indipendenti dall'inquinamento
area protetta
CA-002 codice di zona di divieto
092-050-083 codice di punto di prelievo
RAPPORTO FRA IL NUMERO DEI CAMPIONI FAVOREVOLI E IL NUMERO DEI CAMPIONI ACCETTATI:
0 2 4 km
tutti i campioni favorevoli
fino a 3/4 di campioni favorevoli
da 3/4 a 1/4 di campioni favorevoli
meno di 1/4 di campioni favorevoli
non valutabile - insufficienza di campionamento o zona limitrofa a quelle non balneabili per inquinamento, delimitate con provvedimento regionale

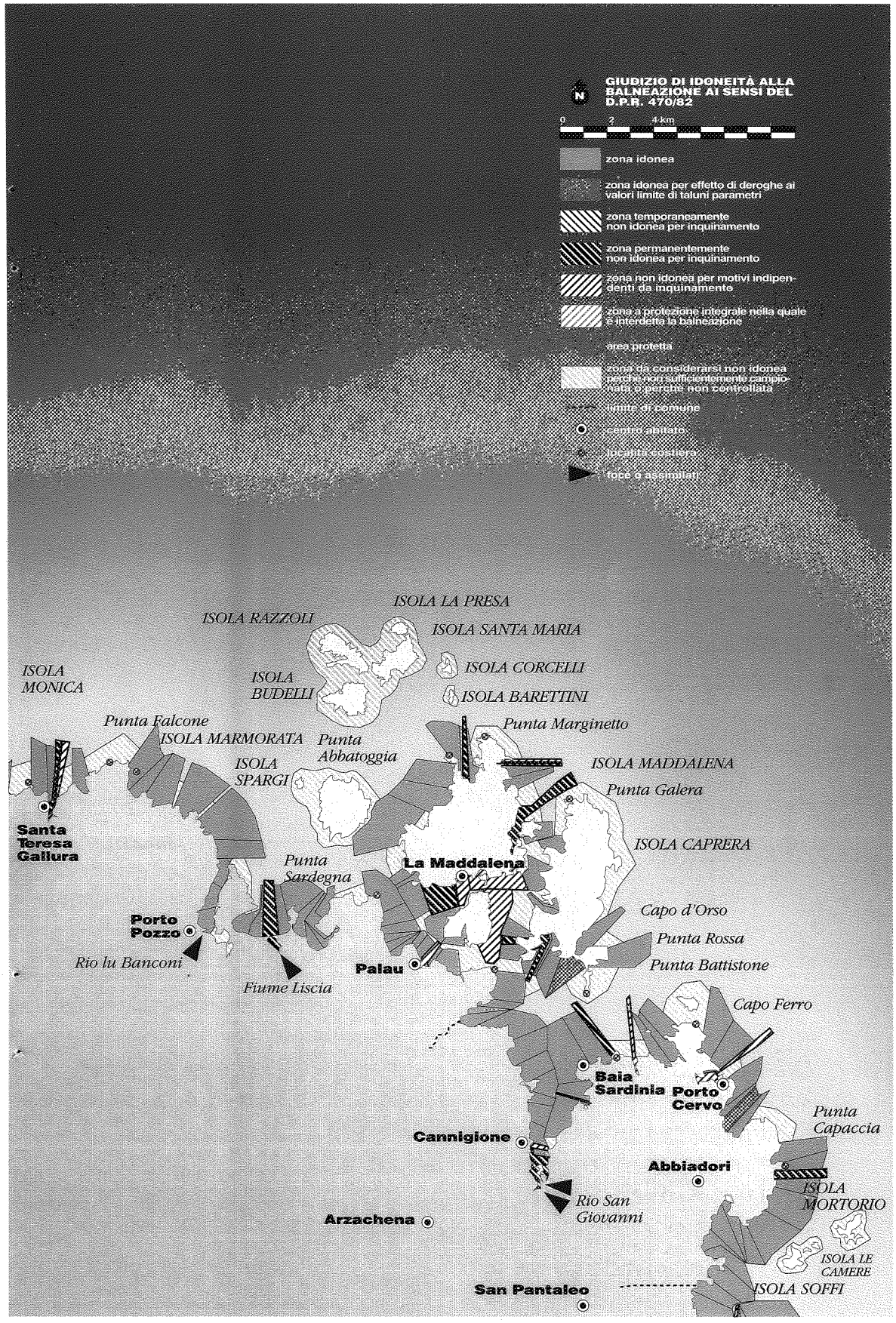
GIUDIZIO DI IDONEITÀ ALLA BALNEAZIONE AI SENSI DEL D.P.R. 470/82
0
2
4 km
zona idonea
zona idonea per effetto di deroghe ai valori limite di taluni parametri
zona temporaneamente non idonea per inquinamento
zona permanentemente non idonea per inquinamento
zona non idonea per motivi indipendenti da inquinamento
zona a protezione integrale nella quale è interdetta la balneazione
area protetta
zona da considerarsi non idonea perché non sufficientemente campionata o perché non controllata
limite di comune
centro abitato
località costiera
foce o assimilati
ISOLA LA PRESA
ISOLA RAZZOLI
ISOLA SANTA MARIA
ISOLA CORCELLI
ISOLA MONICA
ISOLA BUDELLI
ISOLA BARETTINI
Punta Falcone
ISOLA MARMORATA
Punta Abbatoggia
Punta Marginetto
ISOLA SPARGI
ISOLA MADDALENA
Punta Galera
Santa Teresa Gallura
ISOLA CAPRERA
Punta Sardegna
La Maddalena
Capo d'Orso
Porto Pozzo
Punta Rossa
Rio lu Banconi
Palau
Punta Battistone
Fiume Liscia
Capo Ferro
Baia Sardinia
Porto Cervo
Punta Capaccia
Cannigione
Abbiadori
ISOLA MORTORIO
Rio San Giovanni
Arzachena
ISOLA LE CAMERE
ISOLA SOFFI
San Pantaleo

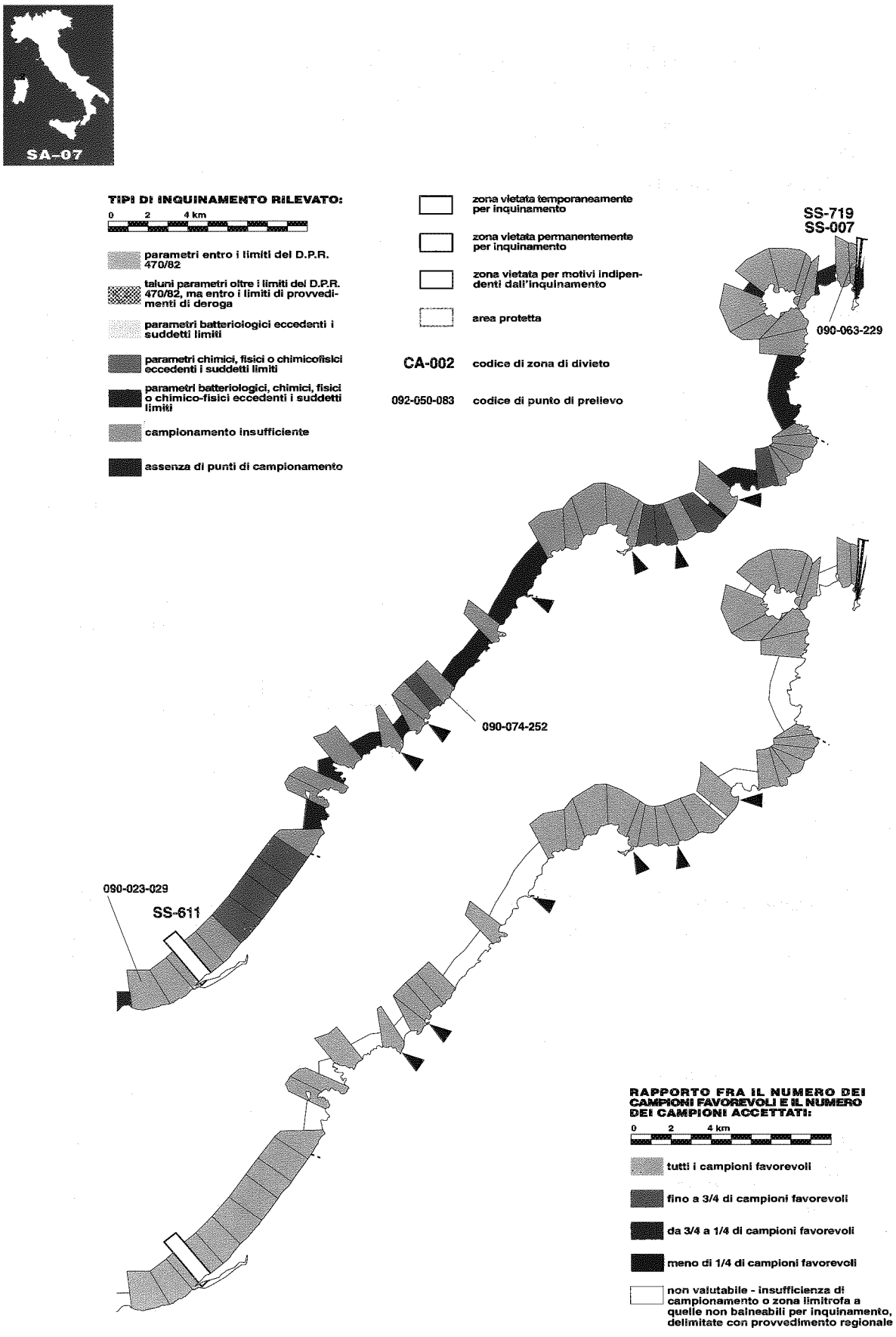
SA-07
TIPI DI INQUINAMENTO RILEVATO:
0 2 4 km
parametri entro i limiti del D.P.R. 470/82
taluni parametri oltre i limiti del D.P.R. 470/82, ma entro i limiti di provvedimenti di deroga
parametri batteriologici eccedenti i suddetti limiti
parametri chimici, fisici o chimicofisici eccedenti i suddetti limiti
parametri batteriologici, chimici, fisici o chimico-fisici eccedenti i suddetti limiti
campionamento insufficiente
assenza di punti di campionamento
zona vietata temporaneamente per inquinamento
zona vietata permanentemente per inquinamento
zona vietata per motivi indipendenti dall'inquinamento
area protetta
CA-002 codice di zona di divieto
092-050-083 codice di punto di prelievo
SS-719
SS-007
090-063-229
090-074-252
090-023-029
SS-611
RAPPORTO FRA IL NUMERO DEI CAMPIONI FAVOREVOLI E IL NUMERO DEI CAMPIONI ACCETTATI:
0 2 4 km
tutti i campioni favorevoli
fino a 3/4 di campioni favorevoli
da 3/4 a 1/4 di campioni favorevoli
meno di 1/4 di campioni favorevoli
non valutabile - insufficienza di campionamento o zona limitrofa a quelle non balneabili per inquinamento, delimitate con provvedimento regionale

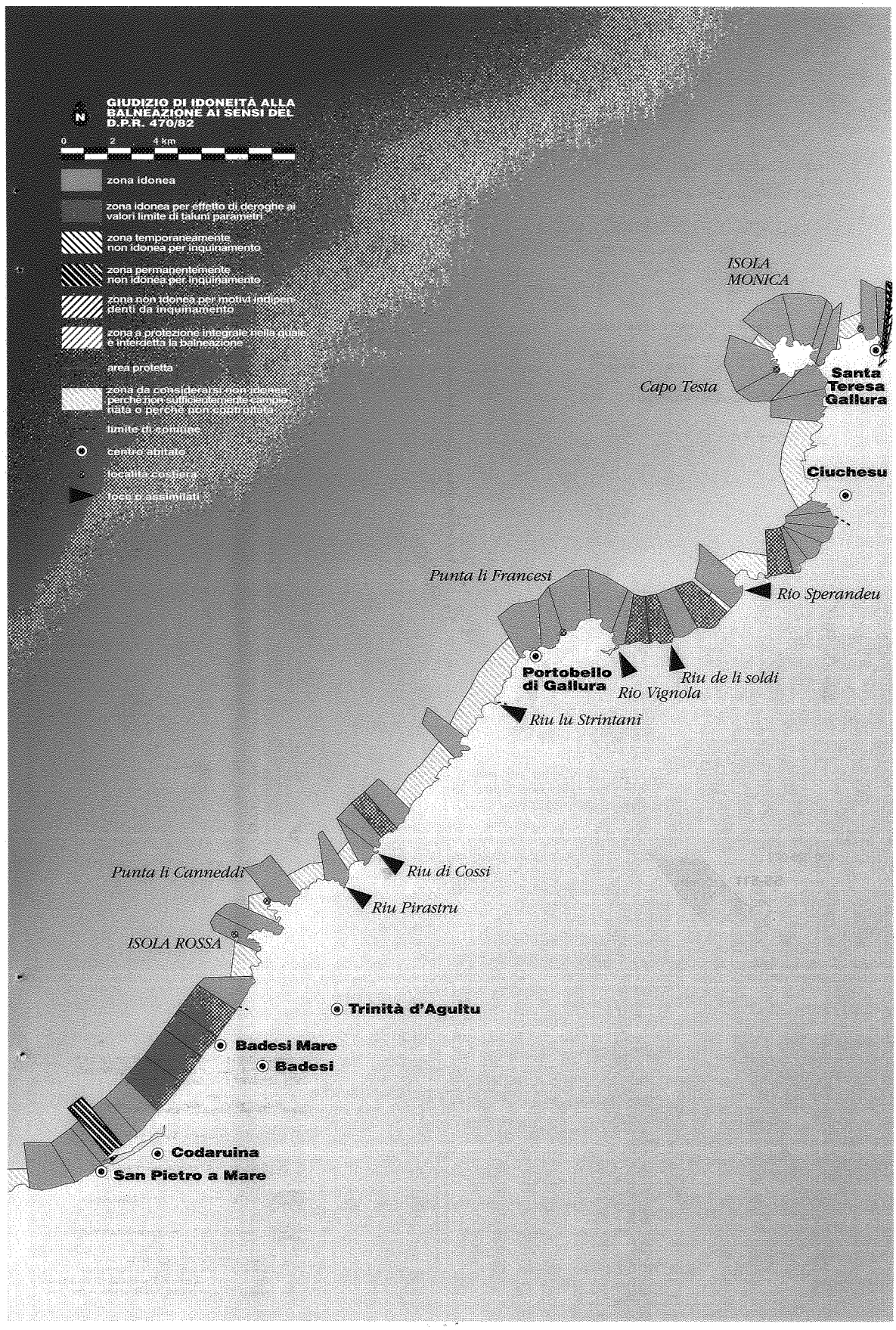
GIUDIZIO DI IDONEITÀ ALLA BALNEAZIONE AI SENSI DEL D.P.R. 470/82
N
0
2
4 km
zona idonea
zona idonea per effetto di deroghe ai valori limite di taluni parametri
zona temporaneamente non idonea per inquinamento
zona permanentemente non idonea per inquinamento
zona non idonea per motivi indipendenti da inquinamento
zona a protezione integrale nella quale è interdetta la balneazione
area protetta
zona da considerarsi non idonea perché non sufficientemente campionata o perché non controllata
limite di comune
centro abitato
località costiera
foce o assimilati
ISOLA MONICA
Capo Testa
Santa Teresa Gallura
Ciuchesu
Punta li Francesi
Rio Sperandeu
Portobello di Gallura
Riu de li soldi
Rio Vignola
Riu lu Strintanì
Punta li Canneddi
Riu di Cossi
Riu Pirastru
ISOLA ROSSA
Trinità d'Agultu
Badesi Mare
Badesi
Codaruina
San Pietro a Mare

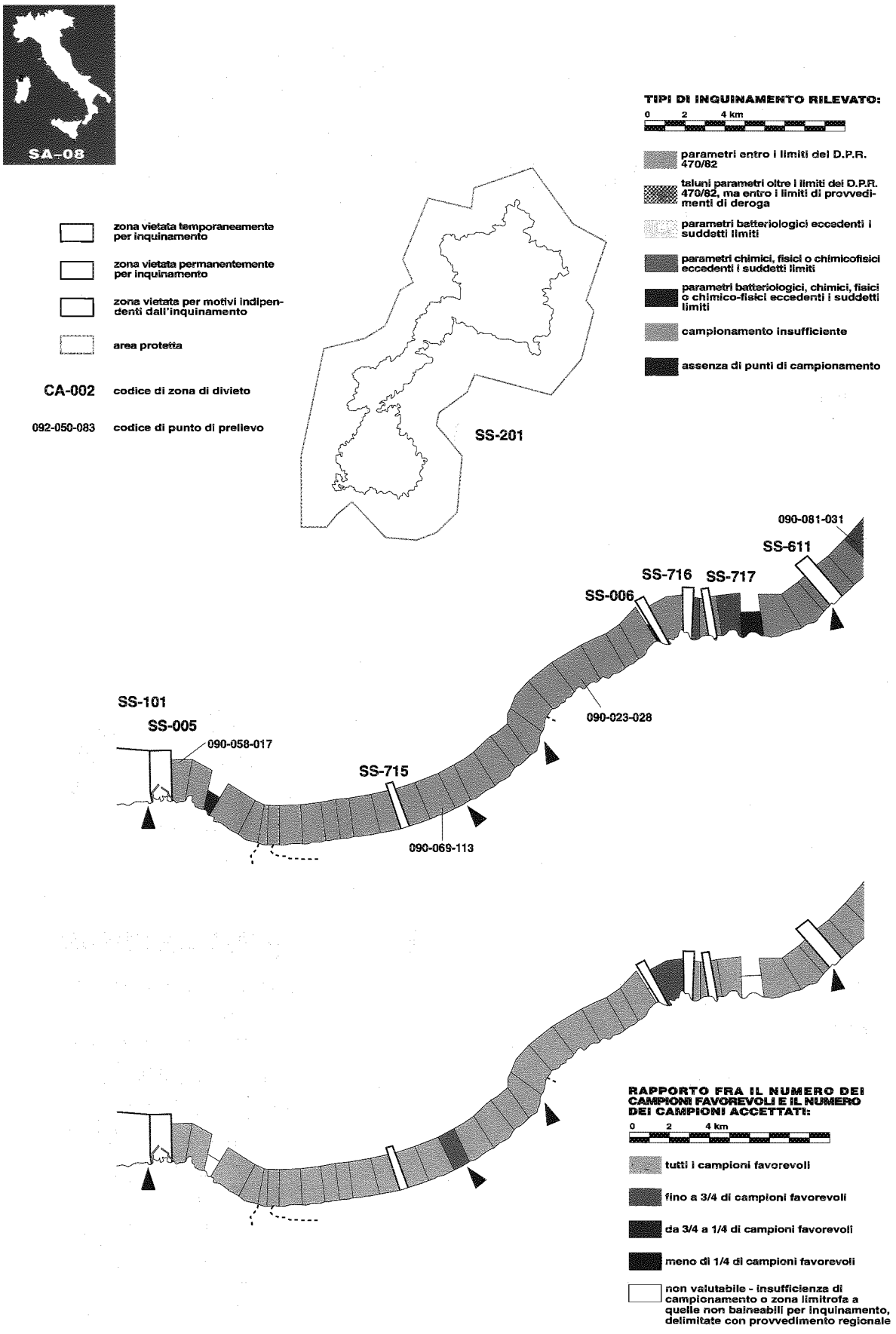
SA-08
zona vietata temporaneamente per inquinamento
zona vietata permanentemente per inquinamento
zona vietata per motivi indipendenti dall'inquinamento
area protetta
CA-002 codice di zona di divieto
092-050-083 codice di punto di prelievo
SS-201
TIPI DI INQUINAMENTO RILEVATO:
0 2 4 km
parametri entro i limiti del D.P.R. 470/82
taluni parametri oltre i limiti del D.P.R. 470/82, ma entro i limiti di provvedimenti di deroga
parametri batteriologici eccedenti i suddetti limiti
parametri chimici, fisici o chimicofisici eccedenti i suddetti limiti
parametri batteriologici, chimici, fisici o chimico-fisici eccedenti i suddetti limiti
campionamento insufficiente
assenza di punti di campionamento
090-081-031
SS-611
SS-716
SS-717
SS-006
090-023-028
SS-101
SS-005
090-058-017
SS-715
090-069-113
RAPPORTO FRA IL NUMERO DEI CAMPIONI FAVOREVOLI E IL NUMERO DEI CAMPIONI ACCETTATI:
0 2 4 km
tutti i campioni favorevoli
fino a 3/4 di campioni favorevoli
da 3/4 a 1/4 di campioni favorevoli
meno di 1/4 di campioni favorevoli
non valutabile - insufficienza di campionamento o zona limitrofa a quelle non balneabili per inquinamento, delimitate con provvedimento regionale

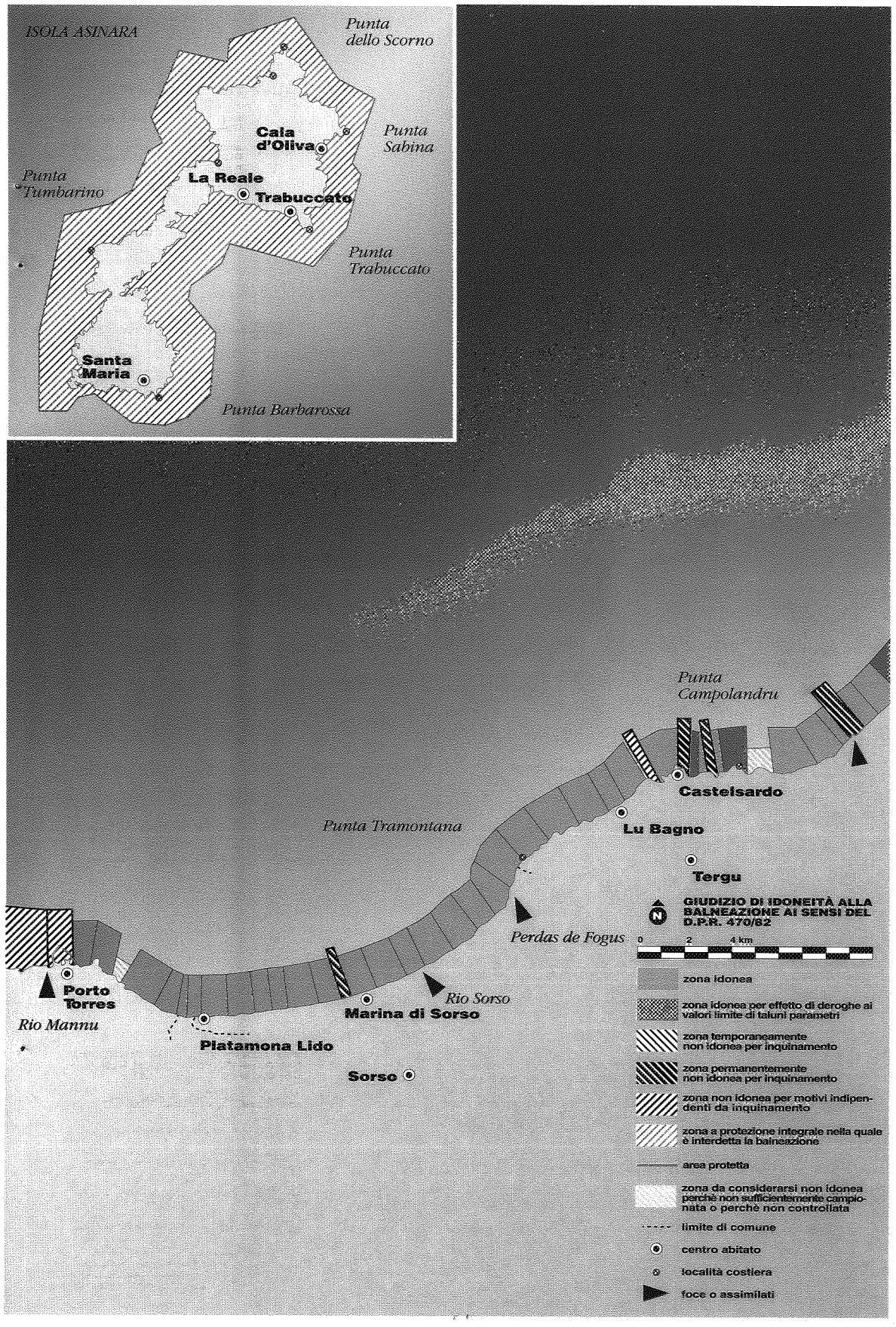
ISOLA ASINARA
Punta dello Scorno
Punta Sabina
Punta Tumbarino
Punta Trabuccato
Punta Barbarossa
Cala d'Oliva
La Reale
Trabuccato
Santa Maria
Punta Campolandru
Castelsardo
Lu Bagno
Tergu
Punta Tramontana
Perdas de Fogus
Rio Sorso
Marina di Sorso
Porto Torres
Rio Mannu
Platamona Lido
Sorso
GIUDIZIO DI IDONEITÀ ALLA BALNEAZIONE AI SENSI DEL D.P.R. 470/82
0 2 4 km
zona idonea
zona idonea per effetto di deroghe ai valori limite di taluni parametri
zona temporaneamente non idonea per inquinamento
zona permanentemente non idonea per inquinamento
zona non idonea per motivi indipendenti da inquinamento
zona a protezione integrale nella quale è interdetta la balneazione
area protetta
zona da considerarsi non idonea perchè non sufficientemente campionata o perchè non controllata
limite di comune
centro abitato
località costiera
foce o assimilati

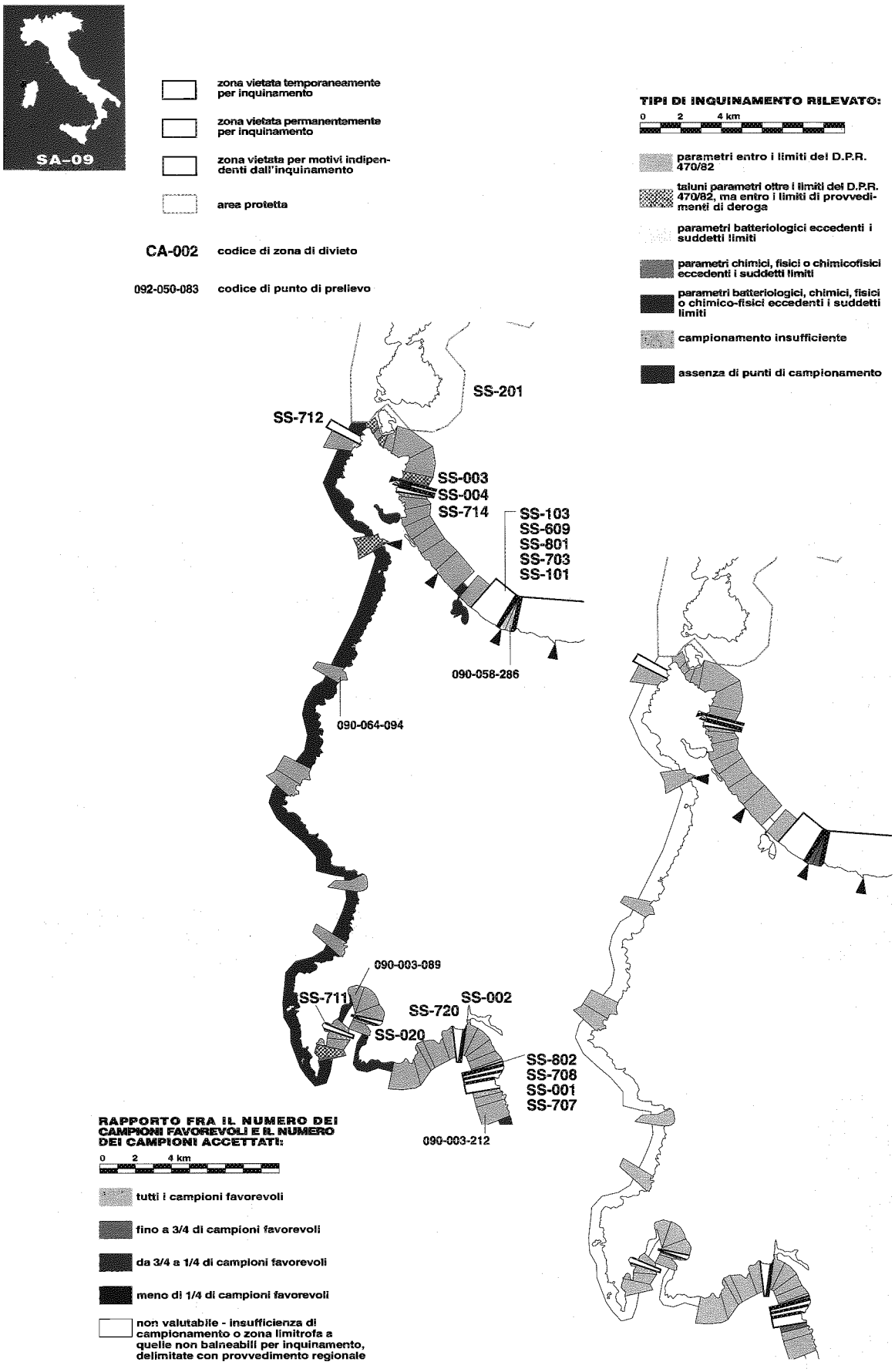
SA-09
zona vietata temporaneamente per inquinamento
zona vietata permanentemente per inquinamento
zona vietata per motivi indipendenti dall'inquinamento
area protetta
CA-002 codice di zona di divieto
092-050-083 codice di punto di prelievo
TIPI DI INQUINAMENTO RILEVATO:
0 2 4 km
parametri entro i limiti del D.P.R. 470/82
taluni parametri oltre i limiti del D.P.R. 470/82, ma entro i limiti di provvedimenti di deroga
parametri batteriologici eccedenti i suddetti limiti
parametri chimici, fisici o chimicofisici eccedenti i suddetti limiti
parametri batteriologici, chimici, fisici o chimico-fisici eccedenti i suddetti limiti
campionamento insufficiente
assenza di punti di campionamento
SS-201
SS-712
SS-003
SS-004
SS-714
SS-103
SS-609
SS-801
SS-703
SS-101
090-058-286
090-064-094
090-003-089
SS-711
SS-720
SS-002
SS-020
SS-802
SS-708
SS-001
SS-707
090-003-212
RAPPORTO FRA IL NUMERO DEI CAMPIONI FAVOREVOLI E IL NUMERO DEI CAMPIONI ACCETTATI:
0 2 4 km
tutti i campioni favorevoli
fino a 3/4 di campioni favorevoli
da 3/4 a 1/4 di campioni favorevoli
meno di 1/4 di campioni favorevoli
non valutabile - insufficienza di campionamento o zona limitrofa a quelle non balneabili per inquinamento, delimitate con provvedimento regionale

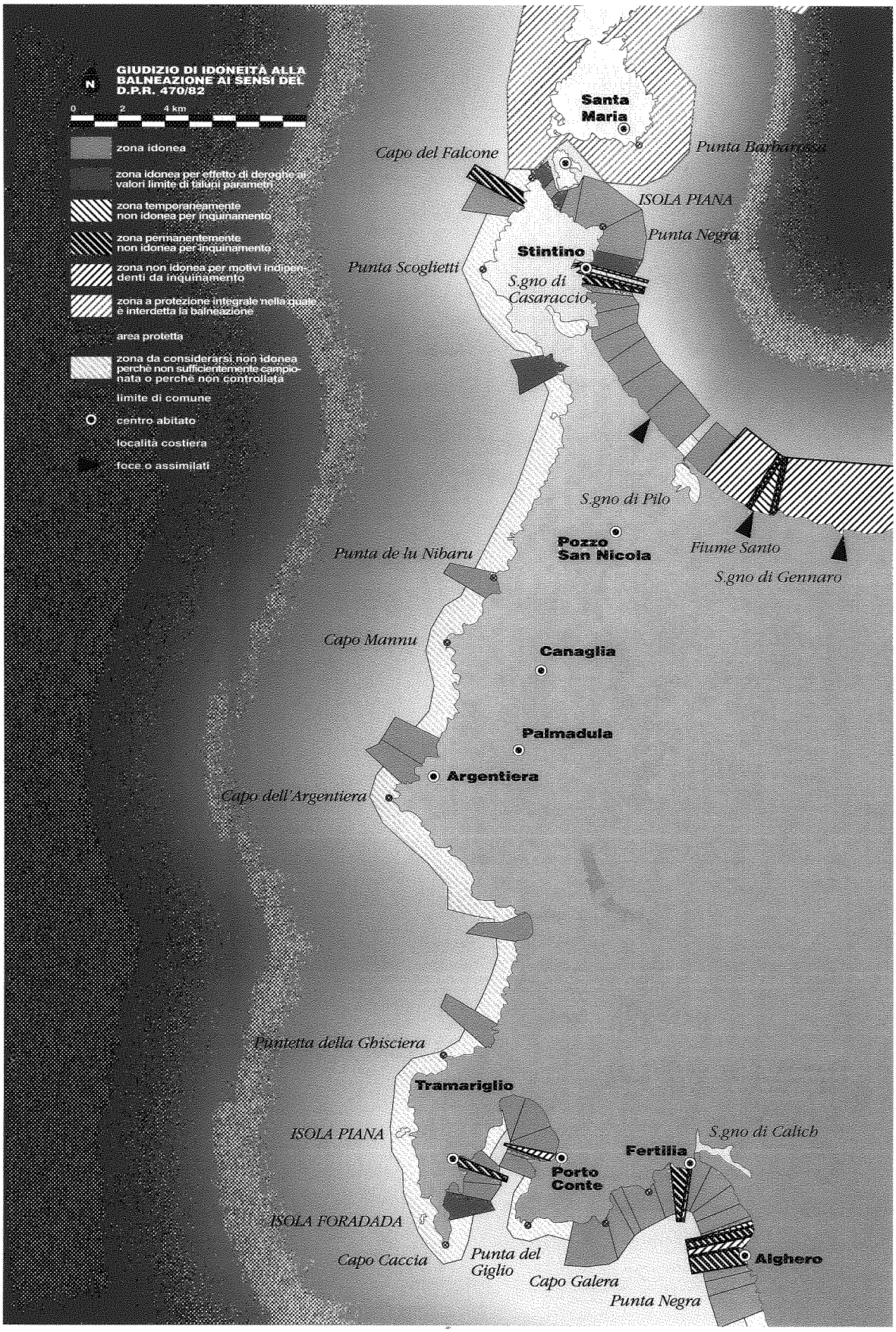
GIUDIZIO DI IDONEITÀ ALLA BALNEAZIONE AI SENSI DEL D.P.R. 470/82
N
0
2
4 km
zona idonea
zona idonea per effetto di deroghe ai valori limite di taluni parametri
zona temporaneamente non idonea per inquinamento
zona permanentemente non idonea per inquinamento
zona non idonea per motivi indipendenti da inquinamento
zona a protezione integrale nella quale è interdetta la balneazione
area protetta
zona da considerarsi non idonea perché non sufficientemente campionata o perché non controllata
limite di comune
centro abitato
località costiera
foce o assimilati
Santa Maria
Capo del Falcone
Punta Barbarossa
ISOLA PIANA
Punta Negra
Stintino
Punta Scoglietti
S.gno di Casaraccio
S.gno di Pilo
Pozzo San Nicola
Punta de lu Nibaru
Fiume Santo
S.gno di Gennaro
Capo Mannu
Canaglia
Palmadula
Argentiera
Capo dell'Argentiera
Puntetta della Ghisciera
Tramariglio
ISOLA PIANA
S.gno di Calich
Fertilia
Porto Conte
ISOLA FORADADA
Capo Caccia
Punta del Giglio
Capo Galera
Alghero
Punta Negra

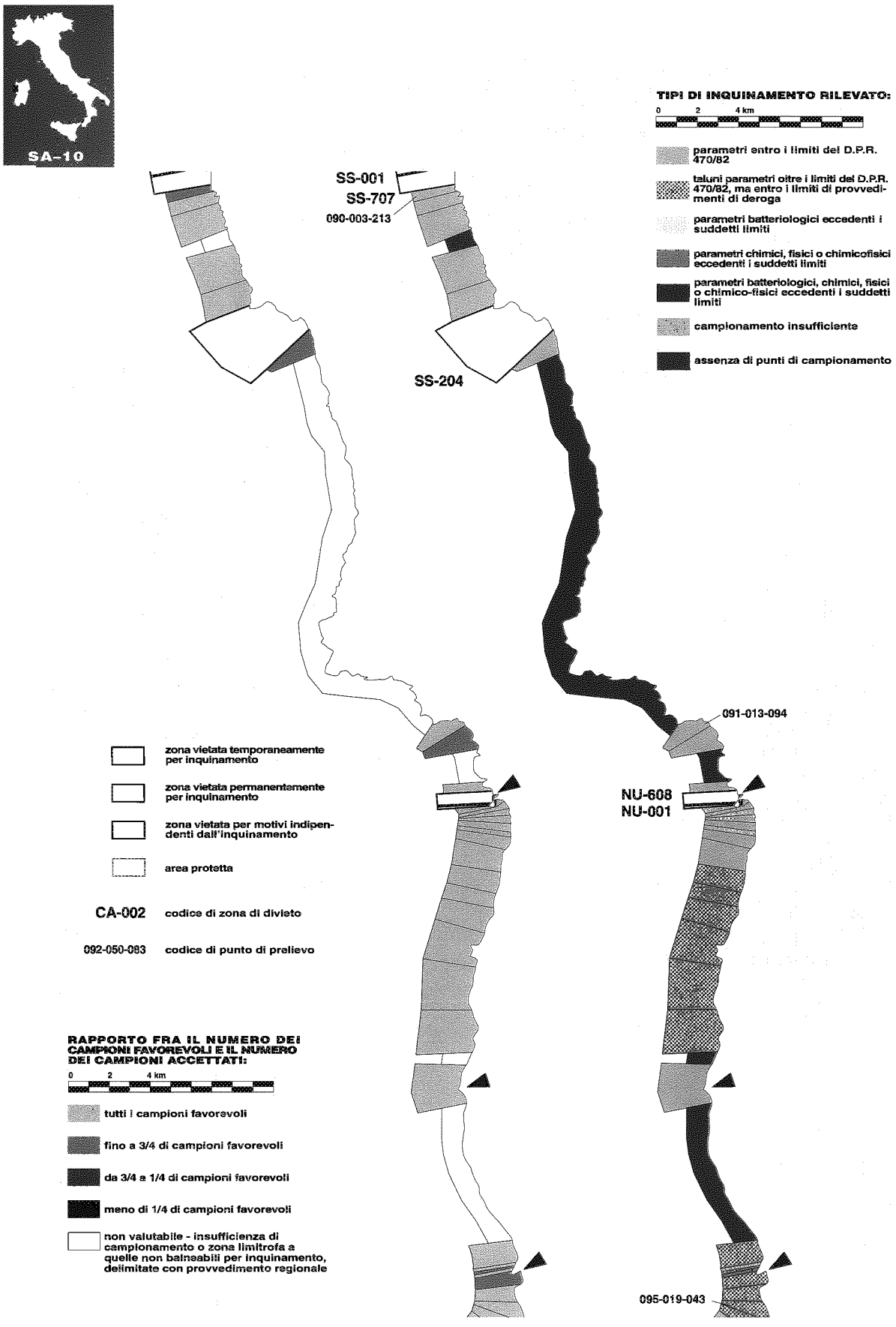
SA-10
TIPI DI INQUINAMENTO RILEVATO:
0 2 4 km
parametri entro i limiti del D.P.R. 470/82
taluni parametri oltre i limiti del D.P.R. 470/82, ma entro i limiti di provvedimenti di deroga
parametri batteriologici eccedenti i suddetti limiti
parametri chimici, fisici o chimicofisici eccedenti i suddetti limiti
parametri batteriologici, chimici, fisici o chimico-fisici eccedenti i suddetti limiti
campionamento insufficiente
assenza di punti di campionamento
SS-001
SS-707
090-003-213
SS-204
091-013-094
NU-608
NU-001
095-019-043
zona vietata temporaneamente per inquinamento
zona vietata permanentemente per inquinamento
zona vietata per motivi indipendenti dall'inquinamento
area protetta
CA-002 codice di zona di divieto
092-050-083 codice di punto di prelievo
RAPPORTO FRA IL NUMERO DEI CAMPIONI FAVOREVOLI E IL NUMERO DEI CAMPIONI ACCETTATI:
0 2 4 km
tutti i campioni favorevoli
fino a 3/4 di campioni favorevoli
da 3/4 a 1/4 di campioni favorevoli
meno di 1/4 di campioni favorevoli
non valutabile - insufficienza di campionamento o zona limitrofa a quelle non balneabili per inquinamento, delimitate con provvedimento regionale

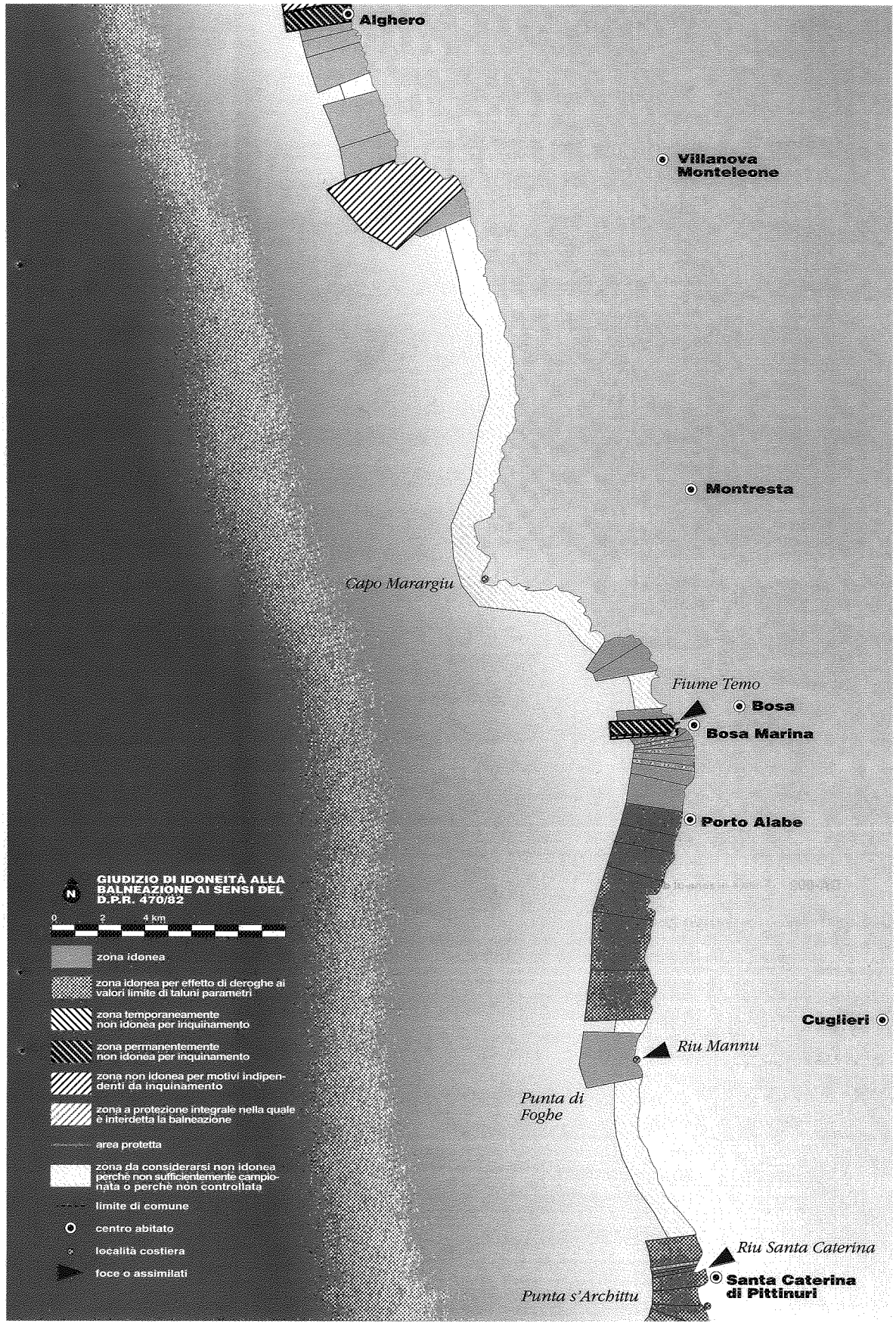
Alghero
Villanova Monteleone
Montresta
Capo Marargiu
Fiume Temo
Bosa
Bosa Marina
Porto Alabe
Cuglieri
Riu Mannu
Punta di Foghe
Riu Santa Caterina
Santa Caterina di Pittinuri
Punta s'Archittu
GIUDIZIO DI IDONEITÀ ALLA BALNEAZIONE AI SENSI DEL D.P.R. 470/82
0 2 4 km
zona idonea
zona idonea per effetto di deroghe ai valori limite di taluni parametri
zona temporaneamente non idonea per inquinamento
zona permanentemente non idonea per inquinamento
zona non idonea per motivi indipendenti da inquinamento
zona a protezione integrale nella quale è interdetta la balneazione
area protetta
zona da considerarsi non idonea perchè non sufficientemente campionata o perchè non controllata
limite di comune
centro abitato
località costiera
foce o assimilati

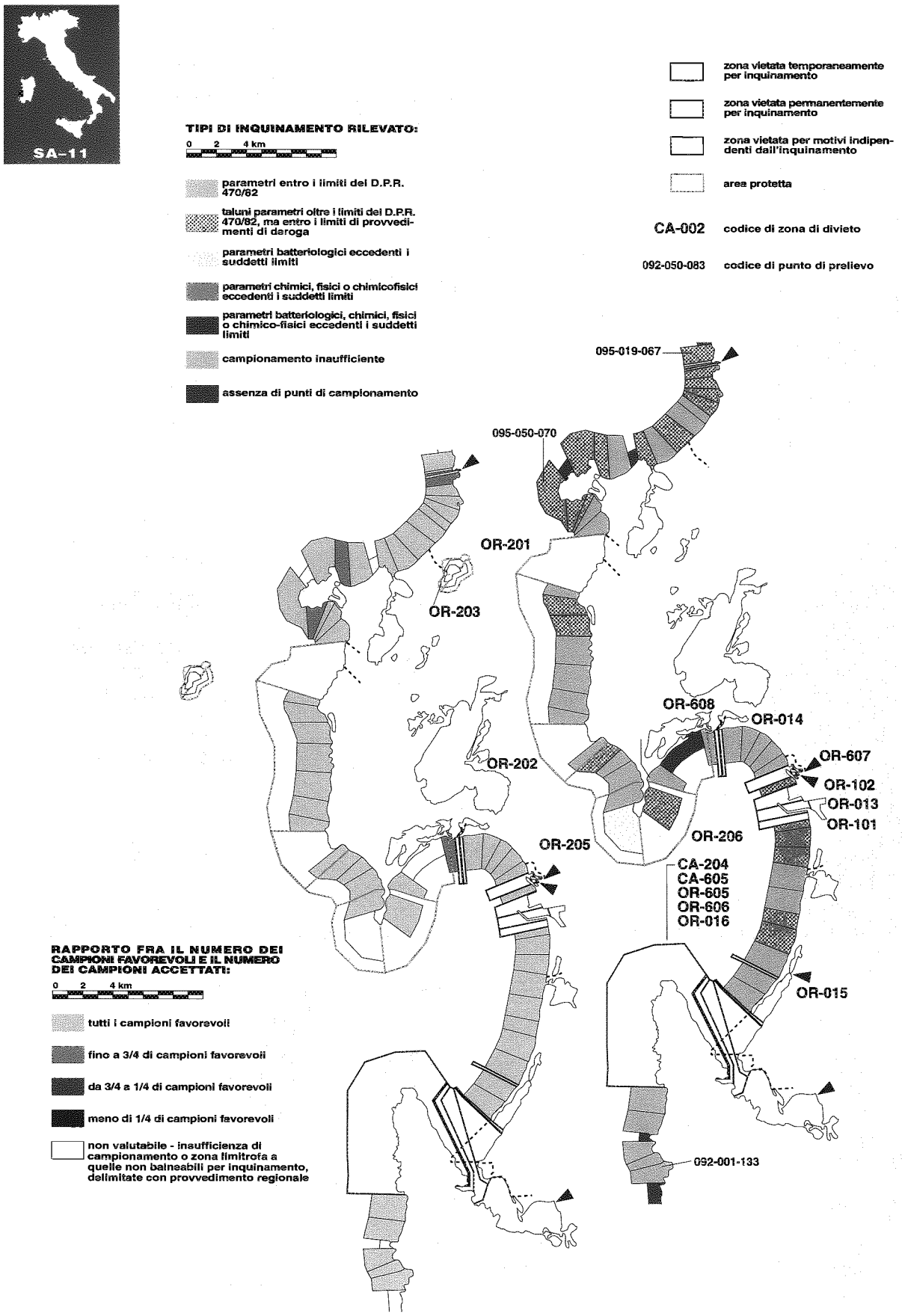
SA-11
TIPI DI INQUINAMENTO RILEVATO:
0 2 4 km
parametri entro i limiti del D.P.R. 470/82
taluni parametri oltre i limiti del D.P.R. 470/82, ma entro i limiti di provvedimenti di deroga
parametri batteriologici eccedenti i suddetti limiti
parametri chimici, fisici o chimicofisici eccedenti i suddetti limiti
parametri batteriologici, chimici, fisici o chimico-fisici eccedenti i suddetti limiti
campionamento inaufficiente
assenza di punti di campionamento
zona vietata temporaneamente per inquinamento
zona vietata permanentemente per inquinamento
zona vietata per motivi indipendenti dall'inquinamento
area protetta
CA-002 codice di zona di divieto
092-050-083 codice di punto di prelievo
095-019-067
095-050-070
OR-201
OR-203
OR-202
OR-608
OR-014
OR-607
OR-102
OR-013
OR-101
OR-206
OR-205
CA-204
CA-605
OR-605
OR-606
OR-016
OR-015
092-001-133
RAPPORTO FRA IL NUMERO DEI CAMPIONI FAVOREVOLI E IL NUMERO DEI CAMPIONI ACCETTATI:
0 2 4 km
tutti i campioni favorevoli
fino a 3/4 di campioni favorevoli
da 3/4 a 1/4 di campioni favorevoli
meno di 1/4 di campioni favorevoli
non valutabile - insufficienza di campionamento o zona limitrofa a quelle non balneabili per inquinamento, delimitate con provvedimento regionale

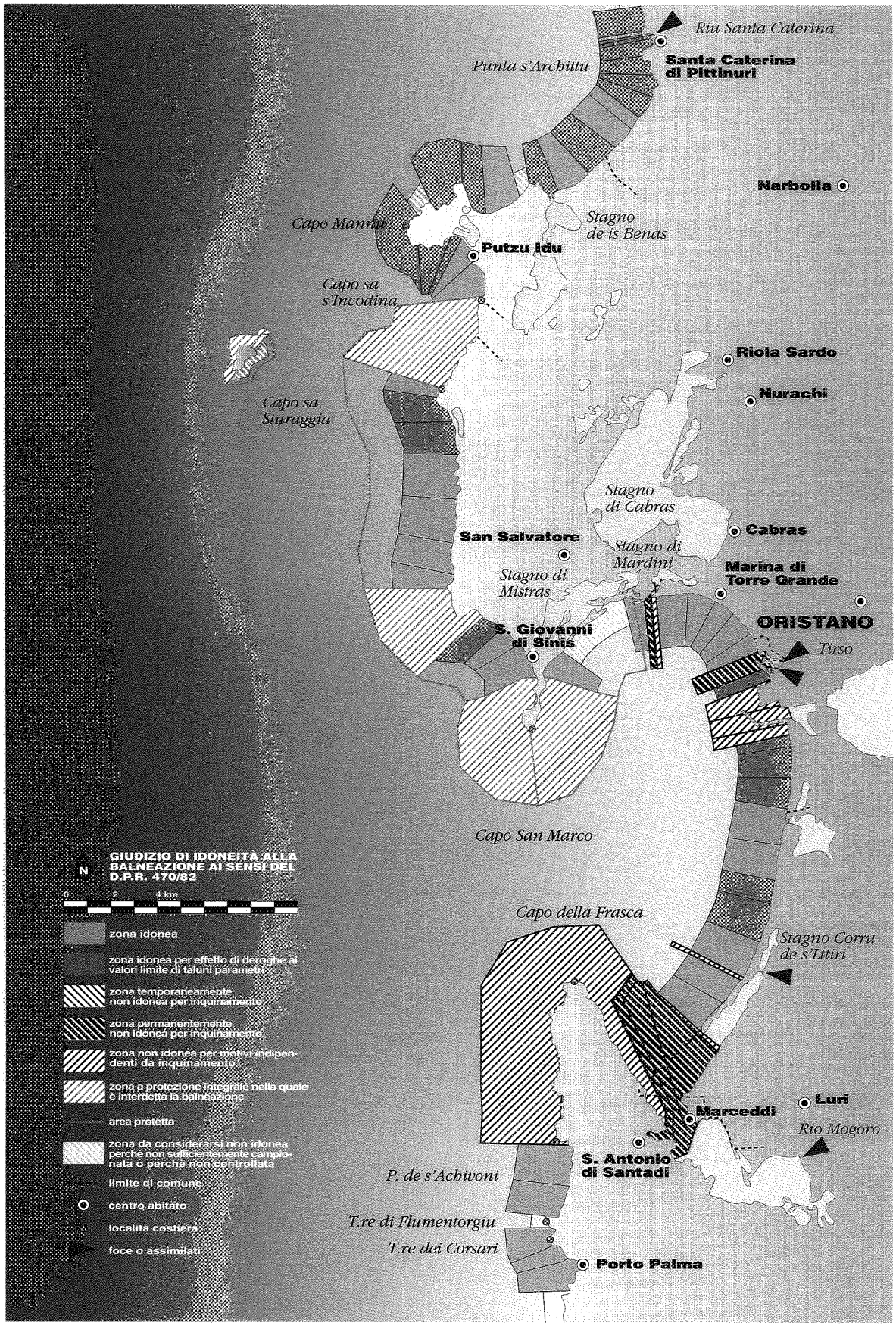
Riu Santa Caterina
Punta s'Archittu
Santa Caterina di Pittinuri
Narbolia
Stagno de is Benas
Capo Mannu
Putzu Idu
Capo sa s'Incodina
Riola Sardo
Nurachi
Capo sa Sturaggia
Stagno di Cabras
Cabras
San Salvatore
Stagno di Mardini
Stagno di Mistras
Marina di Torre Grande
ORISTANO
S. Giovanni di Sinis
Tirso
Capo San Marco
Capo della Frasca
Stagno Corru de s'Ittiri
Luri
Marceddi
Rio Mogoro
S. Antonio di Santadi
P. de s'Achivoni
T.re di Flumentorgiu
T.re dei Corsari
Porto Palma
N
GIUDIZIO DI IDONEITÀ ALLA BALNEAZIONE AI SENSI DEL D.P.R. 470/82
0 2 4 km
zona idonea
zona idonea per effetto di deroghe ai valori limite di taluni parametri
zona temporaneamente non idonea per inquinamento
zona permanentemente non idonea per inquinamento
zona non idonea per motivi indipendenti da inquinamento
zona a protezione integrale nella quale è interdetta la balneazione
area protetta
zona da considerarsi non idonea perché non sufficientemente campionata o perché non controllata
limite di comune
centro abitato
località costiera
foce o assimilati



zona vietata temporaneamente per inquinamento

zona vietata permanentemente per inquinamento

zona vietata per motivi indipendenti dall'inquinamento

area protetta

CA-002 codice di zona di divieto

092-050-083 codice di punto di prelievo

TIPI DI INQUINAMENTO RILEVATO:

0 2 4 km

parametri entro i limiti del D.P.R. 470/82

taluni parametri oltre i limiti del D.P.R. 470/82, ma entro i limiti di provvedimenti di deroga

parametri batteriologici eccedenti i suddetti limiti

parametri chimici, fisici o chimicofisici eccedenti i suddetti limiti

parametri batteriologici, chimici, fisici o chimico-fisici eccedenti i suddetti limiti

campionamento insufficiente

assenza di punti di campionamento

RAPPORTO FRA IL NUMERO DEI CAMPIONI FAVOREVOLI E IL NUMERO DEI CAMPIONI ACCETTATI:

0 2 4 km

tutti i campioni favorevoli

fino a 3/4 di campioni favorevoli

da 3/4 a 1/4 di campioni favorevoli

meno di 1/4 di campioni favorevoli

non valutabile - insufficienza di campionamento o zona limitrofa a quelle non balneabili per inquinamento, delimitate con provvedimento regionale

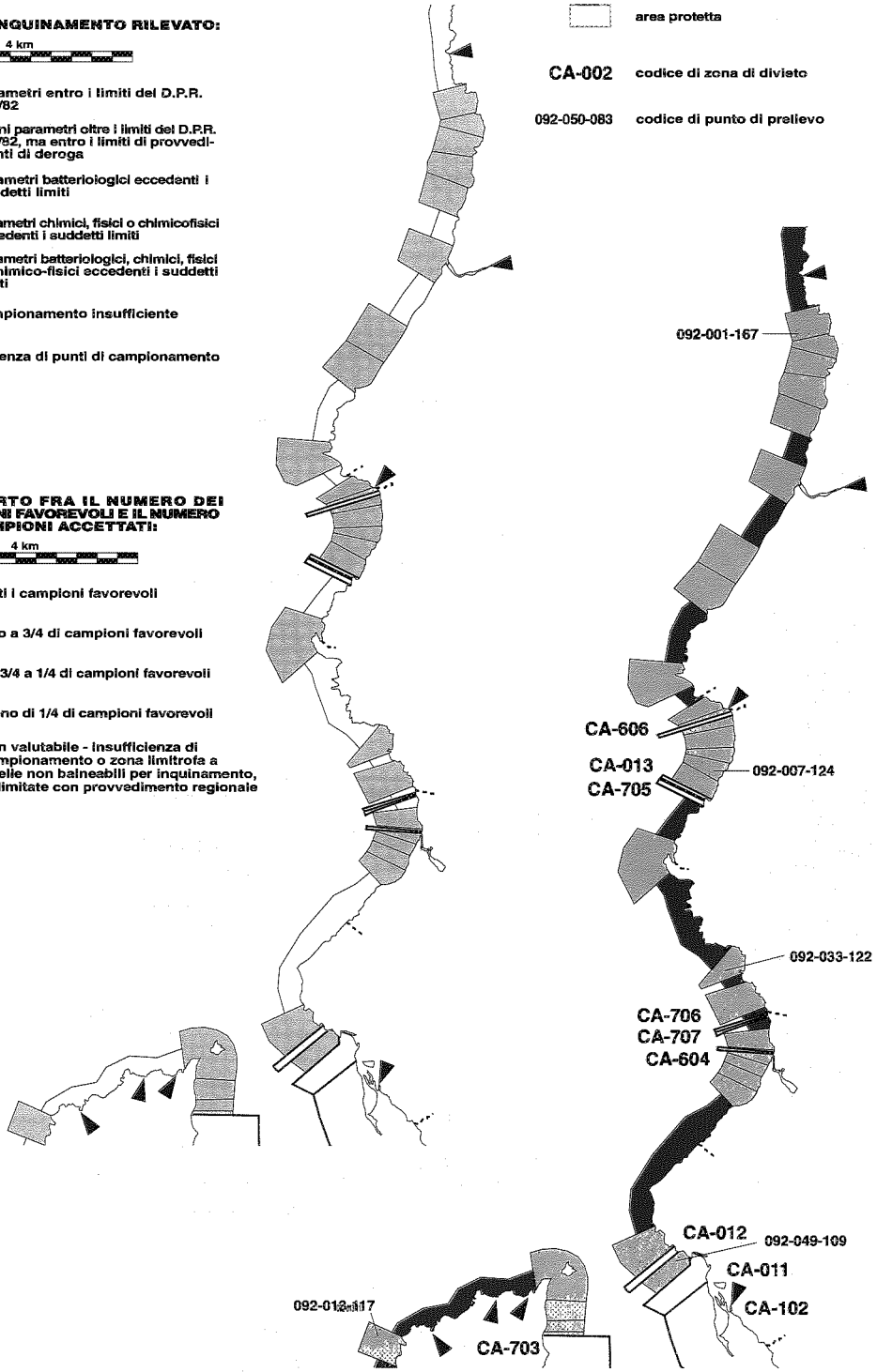

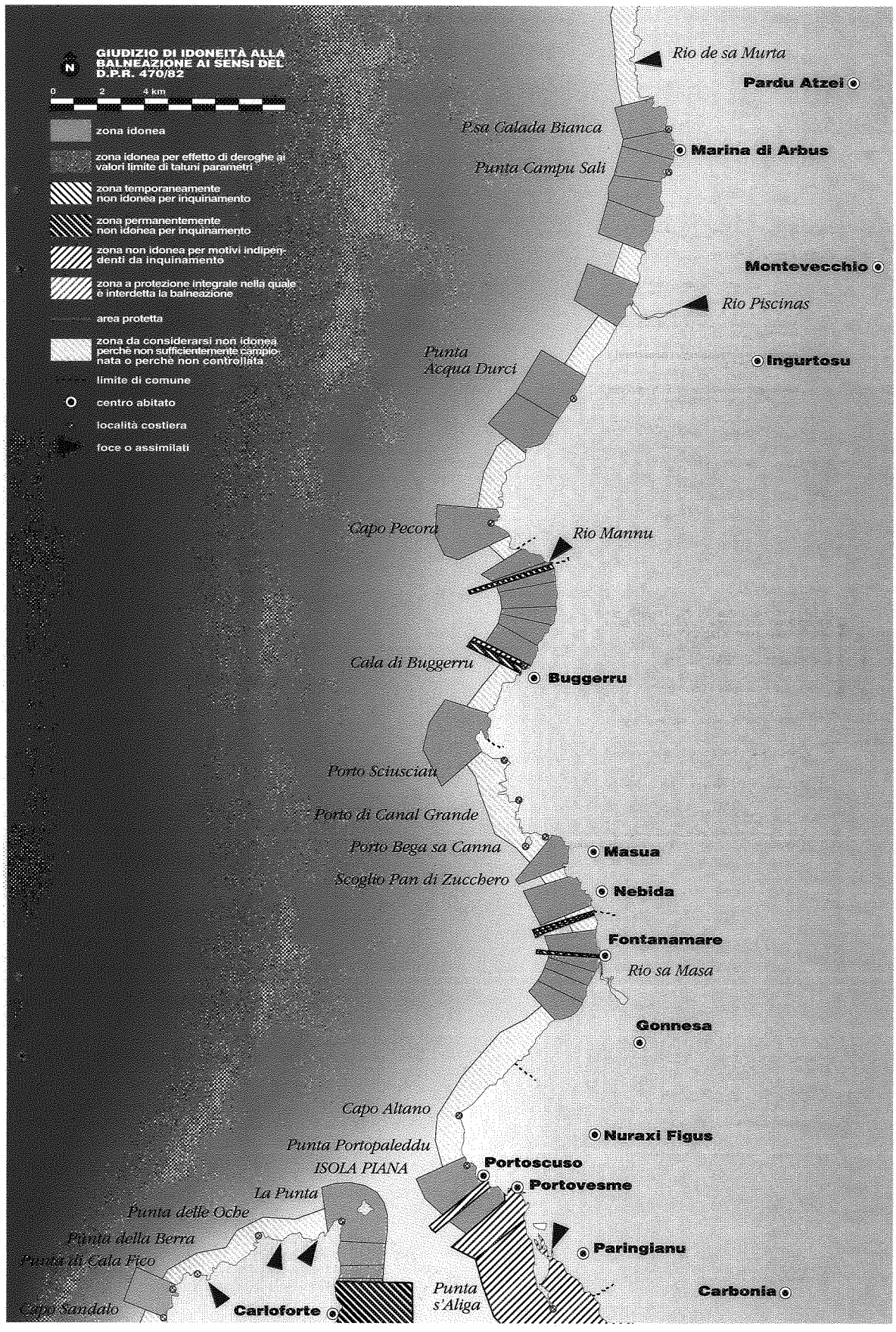
GIUDIZIO DI IDONEITÀ ALLA BALNEAZIONE AI SENSI DEL D.P.R. 470/82
0
2
4 km
zona idonea
zona idonea per effetto di deroghe ai valori limite di taluni parametri
zona temporaneamente non idonea per inquinamento
zona permanentemente non idonea per inquinamento
zona non idonea per motivi indipendenti da inquinamento
zona a protezione integrale nella quale è interdetta la balneazione
area protetta
zona da considerarsi non idonea perchè non sufficientemente campionata o perchè non controllata
limite di comune
centro abitato
località costiera
foce o assimilati
Rio de sa Murta
Pardu Atzei
P.sa Calada Bianca
Marina di Arbus
Punta Campu Sali
Montevecchio
Rio Piscinas
Punta Acqua Durci
Ingurtosu
Capo Pecora
Rio Mannu
Cala di Buggerru
Buggerru
Porto Sciusciau
Porto di Canal Grande
Porto Bega sa Canna
Masua
Scoglio Pan di Zucchero
Nebida
Fontanamare
Rio sa Masa
Gonnesa
Capo Altano
Nuraxi Figus
Punta Portopaleddu
ISOLA PIANA
Portoscuso
Portovesme
La Punta
Punta delle Oche
Punta della Berra
Punta di Cala Fico
Paringianu
Punta s'Aliga
Carbonia
Capo Sandalo
Carloforte

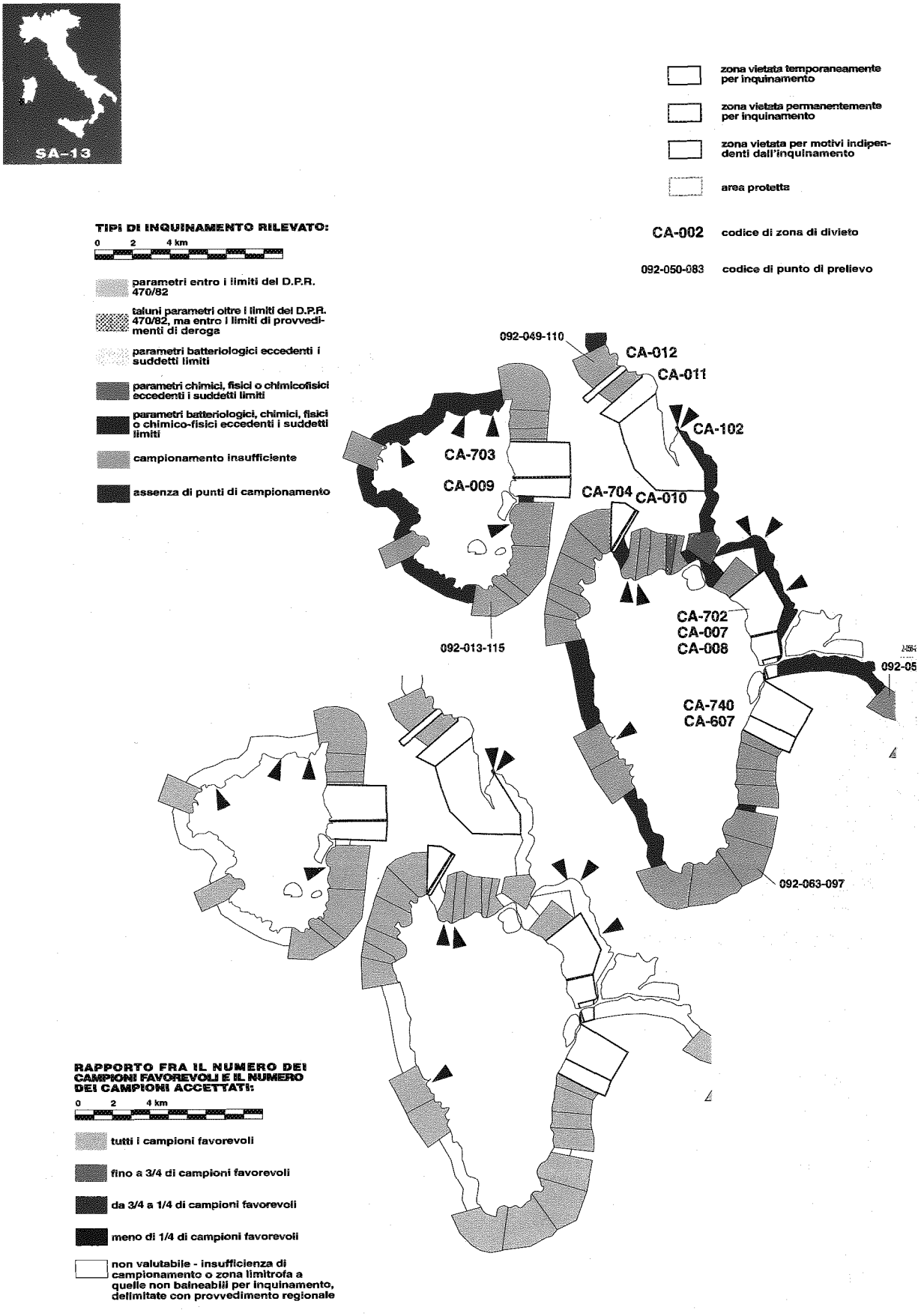
SA-13
zona vietata temporaneamente per inquinamento
zona vietata permanentemente per inquinamento
zona vietata per motivi indipendenti dall'inquinamento
area protetta
CA-002 codice di zona di divieto
092-050-083 codice di punto di prelievo
TIPI DI INQUINAMENTO RILEVATO:
0 2 4 km
parametri entro i limiti del D.P.R. 470/82
taluni parametri oltre i limiti del D.P.R. 470/82, ma entro i limiti di provvedimenti di deroga
parametri batteriologici eccedenti i suddetti limiti
parametri chimici, fisici o chimicofisici eccedenti i suddetti limiti
parametri batteriologici, chimici, fisici o chimico-fisici eccedenti i suddetti limiti
campionamento insufficiente
assenza di punti di campionamento
092-049-110
CA-012
CA-011
CA-102
CA-703
CA-009
CA-704
CA-010
CA-702
CA-007
CA-008
092-013-115
092-05
CA-740
CA-607
092-063-097
RAPPORTO FRA IL NUMERO DEI CAMPIONI FAVOREVOLI E IL NUMERO DEI CAMPIONI ACCETTATI:
0 2 4 km
tutti i campioni favorevoli
fino a 3/4 di campioni favorevoli
da 3/4 a 1/4 di campioni favorevoli
meno di 1/4 di campioni favorevoli
non valutabile - insufficienza di campionamento o zona limitrofa a quelle non balneabili per inquinamento, delimitate con provvedimento regionale

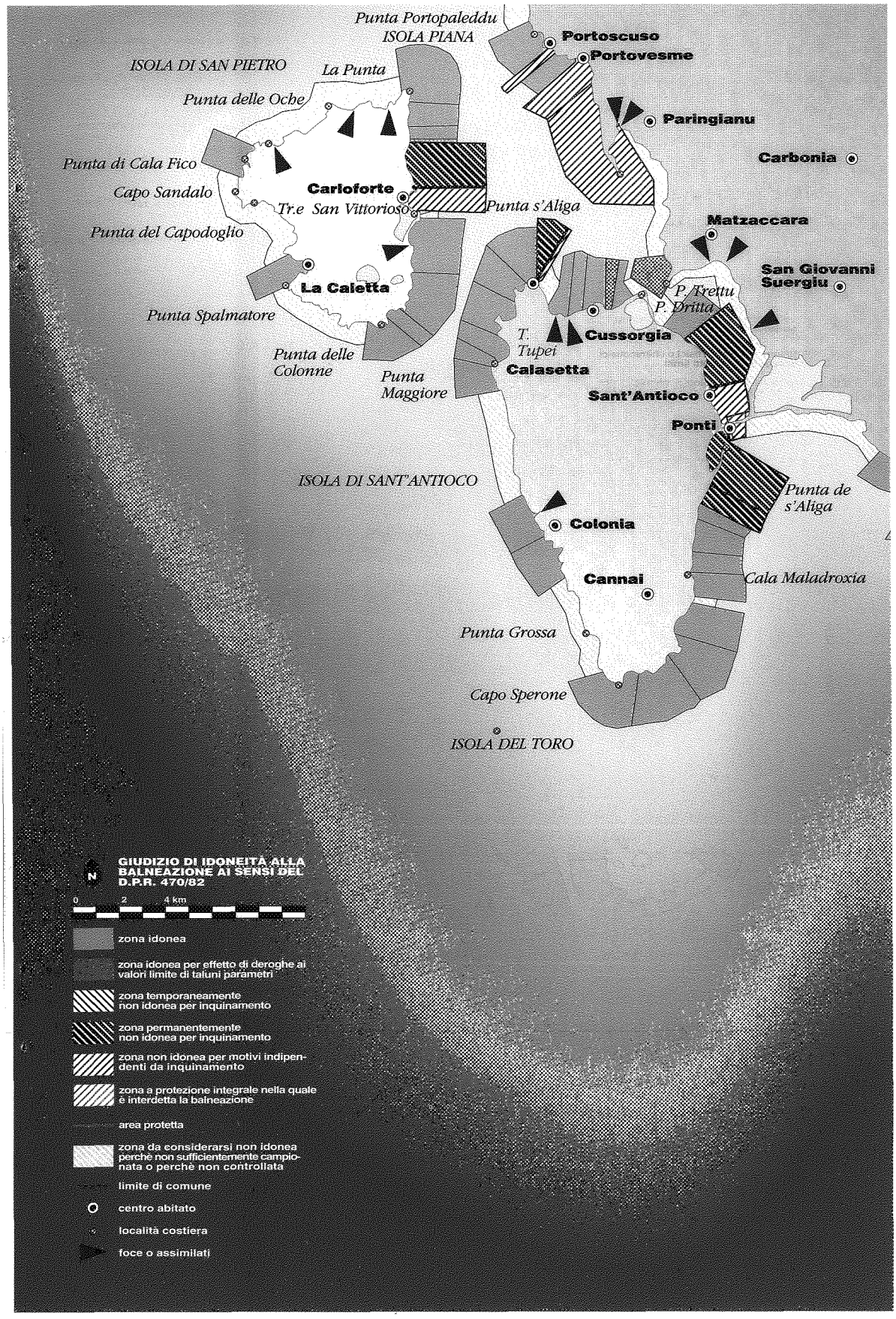
Punta Portopaleddu
ISOLA PIANA
Portoscuso
Portovesme
ISOLA DI SAN PIETRO
La Punta
Punta delle Oche
Paringianu
Carbonia
Punta di Cala Fico
Capo Sandalo
Carloforte
Tr.e San Vittorioso
Punta s'Aliga
Punta del Capodoglio
Matzaccara
San Giovanni Suergiu
La Caletta
P. Trettu
P. Dritta
Punta Spalmatore
T. Tupei
Cussorgia
Punta delle Colonne
Calasetta
Punta Maggiore
Sant'Antioco
Ponti
ISOLA DI SANT'ANTIOCO
Punta de s'Aliga
Colonia
Cannai
Cala Maladroxia
Punta Grossa
Capo Sperone
ISOLA DEL TORO
GIUDIZIO DI IDONEITÀ ALLA BALNEAZIONE AI SENSI DEL D.P.R. 470/82
N
0
2
4 km
zona idonea
zona idonea per effetto di deroghe ai valori limite di taluni parametri
zona temporaneamente non idonea per inquinamento
zona permanentemente non idonea per inquinamento
zona non idonea per motivi indipendenti da inquinamento
zona a protezione integrale nella quale è interdetta la balneazione
area protetta
zona da considerarsi non idonea perchè non sufficientemente campionata o perchè non controllata
limite di comune
centro abitato
località costiera
foce o assimilati

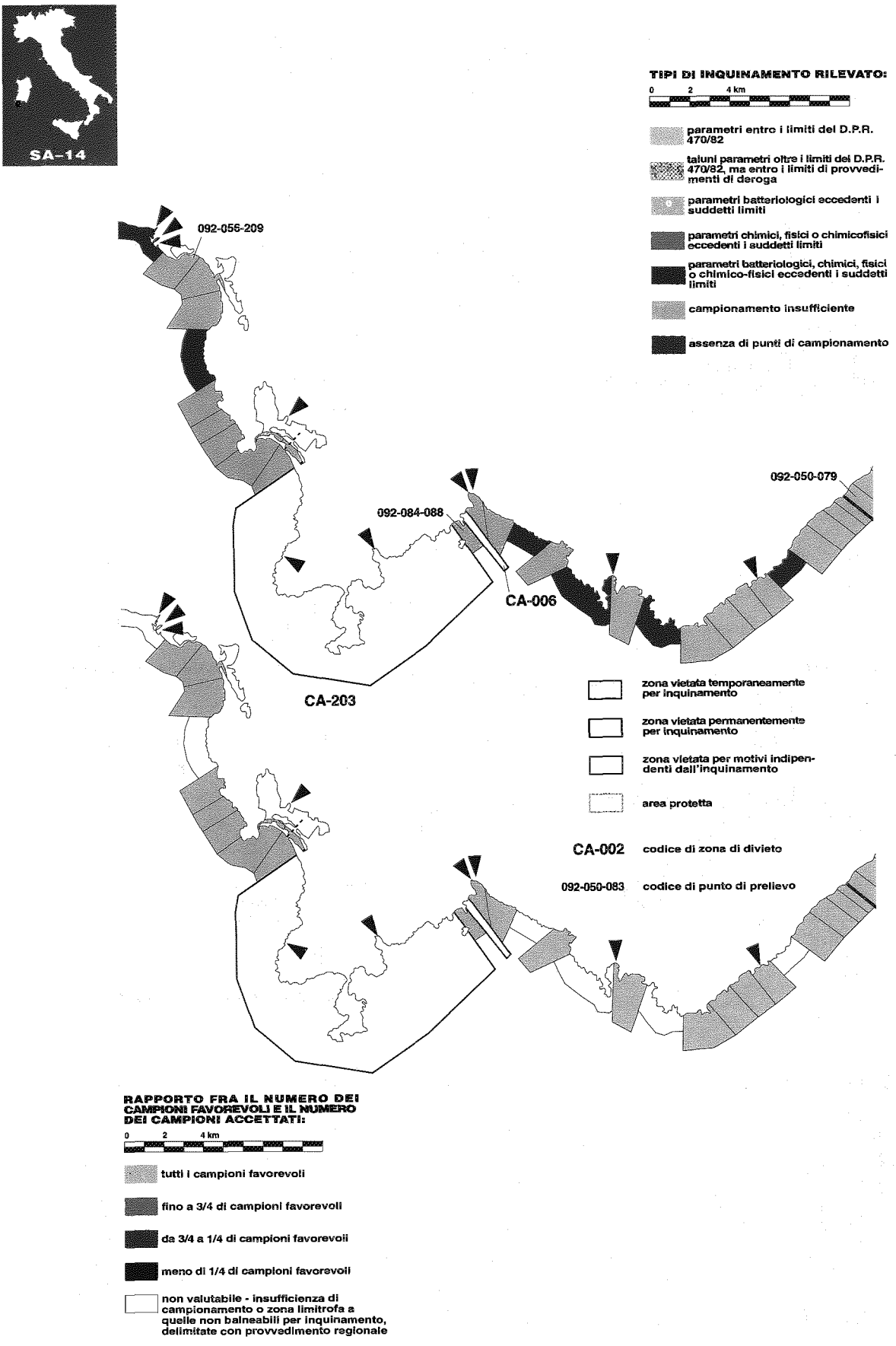
SA–14
TIPI DI INQUINAMENTO RILEVATO:
0 2 4 km
parametri entro i limiti del D.P.R. 470/82
taluni parametri oltre i limiti del D.P.R. 470/82, ma entro i limiti di provvedimenti di deroga
parametri batteriologici eccedenti i suddetti limiti
parametri chimici, fisici o chimicofisici eccedenti i suddetti limiti
parametri batteriologici, chimici, fisici o chimico-fisici eccedenti i suddetti limiti
campionamento insufficiente
assenza di punti di campionamento
092-056-209
092-084-088
092-050-079
CA-006
CA-203
zona vietata temporaneamente per inquinamento
zona vietata permanentemente per inquinamento
zona vietata per motivi indipendenti dall'inquinamento
area protetta
CA-002 codice di zona di divieto
092-050-083 codice di punto di prelievo
RAPPORTO FRA IL NUMERO DEI CAMPIONI FAVOREVOLI E IL NUMERO DEI CAMPIONI ACCETTATI:
0 2 4 km
tutti i campioni favorevoli
fino a 3/4 di campioni favorevoli
da 3/4 a 1/4 di campioni favorevoli
meno di 1/4 di campioni favorevoli
non valutabile - insufficienza di campionamento o zona limitrofa a quelle non balneabili per inquinamento, delimitate con provvedimento regionale

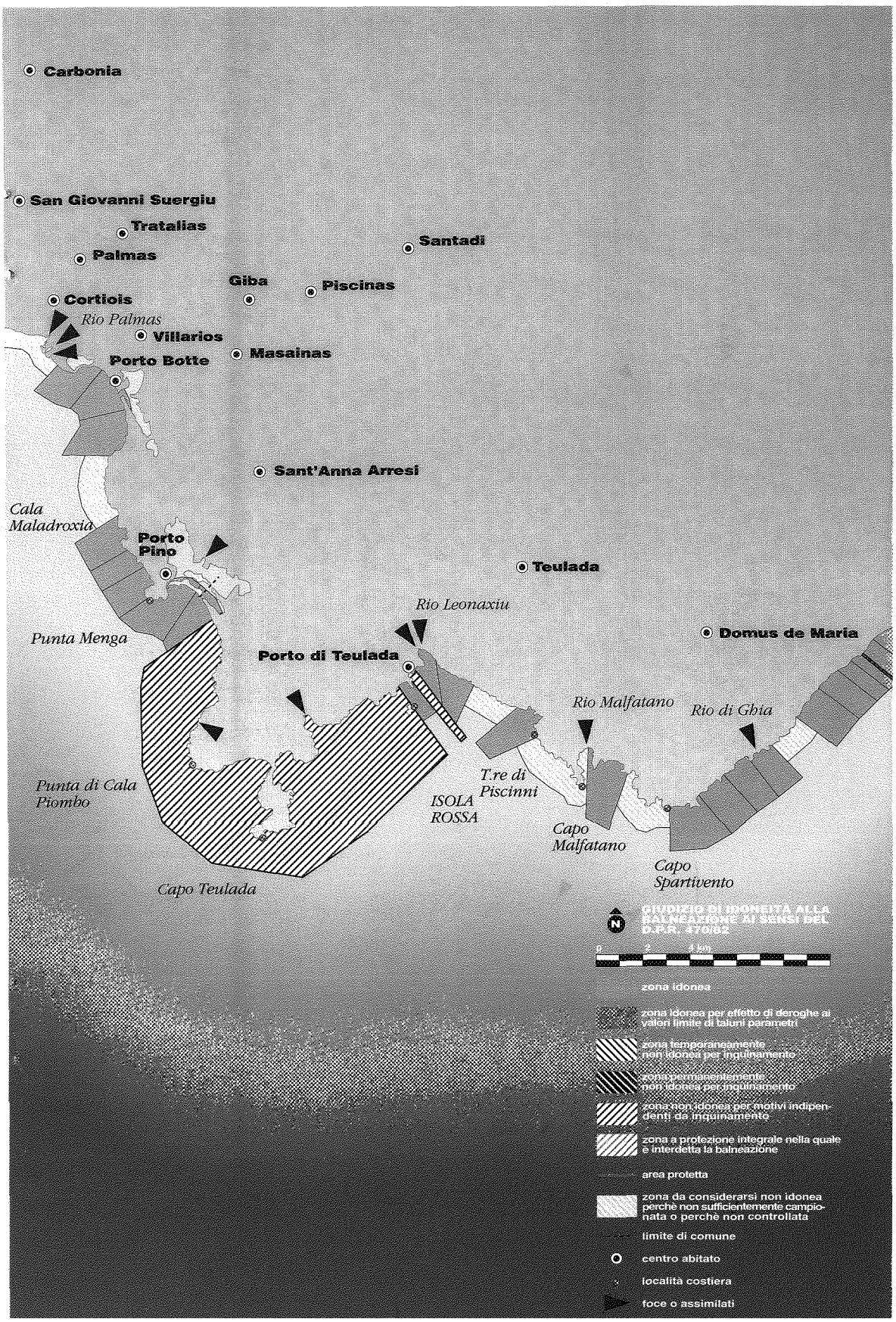
Carbonia
San Giovanni Suergiu
Tratalias
Palmas
Santadi
Giba
Piscinas
Cortiois
Rio Palmas
Villarios
Masainas
Porto Botte
Sant'Anna Arresi
Cala Maladroxia
Porto Pino
Teulada
Rio Leonaxiu
Punta Menga
Domus de Maria
Porto di Teulada
Rio Malfatano
Rio di Ghia
Punta di Cala Piombo
T.re di Piscinni
ISOLA ROSSA
Capo Malfatano
Capo Spartivento
Capo Teulada
GIUDIZIO DI IDONEITÀ ALLA BALNEAZIONE AI SENSI DEL D.P.R. 470/82
0 2 4 km
zona idonea
zona idonea per effetto di deroghe ai valori limite di taluni parametri
zona temporaneamente non idonea per inquinamento
zona permanentemente non idonea per inquinamento
zona non idonea per motivi indipendenti da inquinamento
zona a protezione integrale nella quale è interdetta la balneazione
area protetta
zona da considerarsi non idonea perchè non sufficientemente campionata o perchè non controllata
limite di comune
centro abitato
località costiera
foce o assimilati

PAGINA BIANCA

INDICI

PAGINA BIANCA

INDICE DEI COMUNI

Aci Castello	SI-18	Budoni	SA-05	Ciro Marina	BT-09	Golfo Aranci	SA-05
Acireale	SI-18	Buggerru	SA-12	Citta Sant'Angelo	MA-02	Grado	AA-06
Acquappesa	BT-01	Butera	SI-13	Civitanova Marche	MA-04	Grisolia	BT-01
Agliento	SA-07	Cagliari	SA-01	Civitavecchia	MT-01	Grosseto	AT-11
Agrigento	SI-12	Calasetta	SA-13	Cogoleto	AT-03	Grottammare	MA-03
Agropoli	MT-11	Calatabiano	SI-19	Comacchio	AA-02	Grotteria	BT-06
Alassio	AT-02	Calopezzati	BT-10	Conca dei Marini	MT-09	Guardavalle	BT-06
Alba Adriatica	MA-03	Camaiore	AT-07	Corigliano Calabro	BT-10	Guardia Piemontese	BT-01
Albenga	AT-02	Camerota	MT-12	Corsano	BA-04b	Iesolo	AA-04
Albidona	BT-11	Camogli	AT-04b	Costarainera	AT-02	Imperia	AT-02
Albiscla Marina	AT-03	Campo nell'Elba	AT-10	Cropani	BT-08	Ischia	MT-07
Albiscla Superiore	AT-03	Campobello di Mazara	SI-10	Crosia	BT-10	Isola del Giglio	AT-09
Alcamo	SI-07	Campobello di Mazara	SI-10	Crotone	BT-08	Isola delle Femmine	SI-07
Alcamo	SI-08	Campofelice di Roccella	SI-05	Crotone	BT-09	Isola di Capo Rizzuto	BT-08
Alghero	SA-09	Campofilone	MA-03	Crucoli	BT-09	Isole Tremiti	BA-13
Alghero	SA-10	Campomarino	BA-14	Cupra Marittima	MA-03	Ispica	SI-15
Alliste	BA-03	Camporosso	AT-01	Curinga	BT-03	Joppolo	BT-03
Alliste	BA-04a	Caorle	AA-04	Custonaci	SI-08	La Maddalena	SA-06
Altidona	MA-03	Caorle	AA-05	Cutro	BT-08	La Spezia	AT-06a
Amalfi	MT-09	Capaccio	MT-10	Davoli	BT-07	Ladispoli	MT-01
Amantea	BT-02	Capaccio	MT-11	Deiva Marina	AT-05	Ladispoli	MT-02
Ameglia	AT-06b	Capaci	SI-07	Diamante	BT-01	Laigueglia	AT-02
Amendolara	BT-11	Capo d'Orlando	SI-03	Diano Marina	AT-02	Lamezia Terme	BT-02
Anacapri	MT-09	Capoliveri	AT-10	Diso	BA-04b	Lampedusa	SI-10
Ancona	MA-04	Capoterra	SA-01	Domus de Maria	SA-14	Lascari	SI-05
Ancona	MA-05	Capraia Isola	AT-10	Donada	AA-03	Latina	MT-04
Andora	AT-02	Capri	MT-09	Dorgali	SA-04	Lavagna	AT-05
Andrano	BA-04b	Carbonia	SA-13	Duino-Aurisina	AA-06	Lecce	BA-05
Anzio	MT-03	Cardedu	SA-03	Eraclea	AA-04	Leporano	BA-02
Ardea	MT-04	Cariati	BT-09	Ercolano	MT-08a	Lerici	AT-06a
Ardore	BT-06	Carini	SI-07	Erice	SI-08	Lerici	AT-06b
Arenzano	AT-03	Carlentini	SI-17	Erice	SI-09	Levanto	AT-05
Arzachena	SA-06	Carloforte	SA-13	Falconara Albanese	BT-02	Licata	SI-13
Ascea	MT-11	Carovigno	BA-06	Falconara Marittima	MA-05	Lignano Sabbiadoro	AA-05
Atrani	MT-09	Carrara	AT-06b	Falcone	SI-02	Linosa	SI-10
Augusta	SI-17	Casal Velino	MT-11	Falerna	BT-02	Lipari	SI-20
Augusta	SI-18	Casalbordino	MA-01	Fano	MA-05	Livorno	AT-07
Avola	SI-16	Casamicciola Terme	MT-07	Fano	MA-06	Livorno	AT-08
Bacoli	MT-07	Casignana	BT-06	Fasano	BA-07	Lizzano	BA-02
Badesi	SA-07	Cassano allo Ionio	BT-10	Favignana	SI-09	Loano	AT-02
Badesi	SA-08	Castagneto Carducci	AT-08	Fermo	MA-03	Locri	BT-06
Badolato	BT-06	Castel Volturno	MT-06	Fermo	MA-04	Loiri Porto San Paolo	SA-05
Bagneria	SI-06	Castellabate	MT-12	Ferruzzano	BT-05	Longobardi	BT-02
Bagnara Calabra	BT-04	Castellammare del Golfo	SI-08	Ficarazzi	SI-06	Lotzorai	SA-03
Balestrate	SI-07	Castellammare di Stabia	MT-08b	Finale Ligure	AT-02	Magliano in Toscana	AT-11
Bari	BA-08	Castellaneta	BA-01	Finale Ligure	AT-02	Maiori	MT-10
Bari	BA-09	Castelsardo	SA-08	Fiumefreddo Bruzio	BT-02	Mandatoriccio	BT-09
Bari Sardo	SA-03	Castelvetrano	SI-10	Fiumefreddo di Sicilia	SI-19	Manduria	BA-02
Barletta	BA-10	Castiadas	SA-02	Fiumicino	MT-02	Manduria	BA-03
Baunei	SA-03	Castiglione della Pescaia	AT-09	Follonica	AT-09	Manfredonia	BA-11
Baunei	SA-04	Castrignano del Capo	BA-04b	Forio	MT-07	Maracalagonis	SA-01
Belcastro	BT-08	Castro	BA-04b	Formia	MT-05	Maracalagonis	SA-02
Bellaria-Igea Marina	AA-01	Castroreale	SI-02	Forte dei Marmi	AT-07	Marano Lagunare	AA-05
Belmonte Calabro	BT-02	Catania	SI-18	Fossacesia	MA-01	Maratea	MT-13
Belvedere Marittimo	BT-01	Catanzaro	BT-07	Framura	AT-05	Marciana	AT-10
Bergeggi	AT-03	Cattolica	MA-06	Francavilla al Mare	MA-02	Marciana Marina	AT-10
Bernalda	BA-01	Cattolica Eraclea	SI-11	Fuscaldo	BT-01	Margherita di Savoia	BA-10
Bernalda	BT-11	Caulonia	BT-06	Gabicce Mare	MA-06	Marina di Arbus	SA-12
Bianco	BT-06	Cecina	AT-08	Gaeta	MT-05	Marina di Gioiosa Ionica	BT-06
Bibbona	AT-08	Cefalu'	SI-05	Gagliano del Capo	BA-04b	Marsala	SI-09
Bisceglie	BA-09	Celle Ligure	AT-03	Gairo	SA-03	Martinsicuro	MA-03
Bogliasco	AT-04b	Centola	MT-12	Galatone	BA-03	Maruggio	BA-02
Bonassola	AT-05	Ceriale	AT-02	Gallipoli	BA-03	Mascali	SI-18
Bonifati	BT-01	Cerveteri	MT-01	Gatteo	AA-01	Mascali	SI-19
Bordighera	AT-01	Cervia	AA-01	Gela	SI-13	Massa	AT-06b
Borghetto Santo Spirito	AT-02	Cervo	AT-02	Gela	SI-14	Massa	AT-07
Borgia	BT-07	Cesenatico	AA-01	Genova	AT-03	Massa Lubrense	MT-09
Borgio Verezzi	AT-02	Cetara	MT-10	Genova	AT-04a	Massafra	BA-01
Bosa	SA-10	Cetraro	BT-01	Giardini Naxos	SI-19	Massignano	MA-03
Botricello	BT-08	Chiavari	AT-05	Giba	SA-14	Mattinata	BA-11
Bova Marina	BT-05	Chieuti	BA-14	Ginosa	BA-01	Mazara del Vallo	SI-09
Bovalino	BT-06	Chioggia	AA-03	Gioia Tauro	BT-03	Melendugno	BA-04a
Brancaleone	BT-05	Cinisi	SI-07	Giovinazzo	BA-09	Melendugno	BA-05
Briatico	BT-03	Cipressa	AT-01	Giulianova	MA-03	Melissa	BT-09
Brindisi	BA-06	Ciro	BT-09	Gizzeria	BT-02	Melito di Porto Salvo	BT-04

Melito di Porto Salvo	BT-05
Menfi	SI-10
Messina	SI-01
Meta	MT-09
Milazzo	SI-02
Minori	MT-10
Mirturno	MT-06
Misano Adriatico	MA-06
Mola di Bari	BA-08
Molfetta	BA-09
Monasterace	BT-06
Mondolfo	MA-05
Mondragone	MT-06
Moneglia	AT-05
Monfalcone	AA-06
Monopoli	BA-07
Montalto di Castro	MT-01
Montauro	BT-07
Monte Argentario	AT-11
Monte di Procida	MT-07
Monte Sant'Angelo	BA-11
Montecorice	MT-11
Montegiordano	BT-11
Montemarciano	MA-05
Montenero di Bisaccia	MA-01
Montepaone	BT-07
Monterosso al Mare	AT-05
Montesilvano	MA-02
Montignoso	AT-07
Morciano di Leuca	BA-04b
Muggia	AA-06
Muravera	SA-02
Napoli	MT-08a
Nardò	BA-03
Nettuno	MT-04
Nicotera	BT-03
Noli	AT-03
Noto	SI-16
Nova Siri	BT-11
Numana	MA-04
Olbia	SA-05
Orbetello	AT-11
Oristano	SA-11
Orosei	SA-04
Ortona	MA-01
Ortona	MA-02
Ospedaletti	AT-01
Ostuni	BA-06
Ostuni	BA-07
Otranto	BA-04b
Paceco	SI-09
Pachino	SI-15
Pachino	SI-16
Palagiano	BA-01
Palau	SA-06
Palermo	SI-06
Palizzi	BT-05
Palma di Montechiaro	SI-12
Palma di Montechiaro	SI-13
Palmi	BT-03
Palmi	BT-04
Pantelleria	SI-10
Paola	BT-01
Paola	BT-02
Parghelia	BT-03
Patù	BA-04a
Pedaso	MA-03
Pesaro	MA-06
Peschici	BA-12
Petacciato	MA-01
Piano di Sorrento	MT-09
Pietra Ligure	AT-02
Pietrapaola	BT-09
Pietrapaola	BT-10
Pietrasanta	AT-07
Pieve Ligure	AT-04b
Pineto	MA-02
Piombino	AT-09
Pisa	AT-07
Pisciotta	MT-12
Pisticci	BT-11
Pizzo	BT-03
Policoro	BT-11
Polignano a Mare	BA-07
Polignano a Mare	BA-08
Pollica	MT-11
Pollina	SI-04
Pomezia	MT-03
Pomezia	MT-04
Pontecagnano Faiano	MT-11
Ponza	MT-05
Portigliola	BT-06
Porto Azzurro	AT-10
Porto Cesareo	BA-03
Porto Empedocle	SI-12
Porto Palma	SA-11
Porto Recanati	MA-04
Porto San Giorgio	MA-04
Porto Sant'Elpidio	MA-04
Porto Tolle	AA-02
Porto Tolle	AA-03
Porto Torres	SA-08
Portoferraio	AT-10
Portofino	AT-04b
Portopalo di Capo Passero	SI-16
Portoscuso	SA-13
Portovenere	AT-06a
Posada	SA-05
Positano	MT-09
Potenza Picena	MA-04
Pozzallo	SI-15
Pozzuoli	MT-07
Praia a Mare	MT-13
Praiano	MT-09
Procida	MT-07
Pula	SA-01
Pula	SA-14
Pulsano	BA-02
Quartu Sant'Elena	SA-01
Racale	BA-03
Ragusa	SI-15
Rapallo	AT-04b
Ravello	MT-09
Ravenna	AA-01
Ravenna	AA-02
Realmonte	SI-12
Recco	AT-04b
Reggio di Calabria	BT-04
Riace	BT-06
Ribera	SI-11
Ricadi	BT-03
Riccione	MA-06
Rimini	AA-01
Rio Marina	AT-10
Rio nell'Elba	AT-10
Riomaggiore	AT-06a
Riposto	SI-18
Riva del Garda	LG-09
Riva Ligure	AT-01
Rocca Imperiale	BT-11
Rocca San Giovanni	MA-01
Roccella Ionica	BT-06
Rodi Garganico	BA-12
Roseto Capo Spulico	BT-11
Roseto degli Abruzzi	MA-02
Roseto degli Abruzzi	MA-03
Rosignano Marittimo	AT-08
Rosolina	AA-03
Rossano	BT-10
Rotondella	BT-11
Sabaudia	MT-04
Salerno	MT-10
Salve	BA-04b
San Bartolomeo al Mare	AT-02
San Benedetto del Tronto	MA-03
San Felice Circeo	MT-04
San Ferdinando	BT-03
San Giovanni a Piro	MT-12
San Giuliano Terme	AT-07
San Lorenzo al Mare	AT-02
San Lucido	BT-02
San Mauro Cilento	MT-12
San Mauro Pascoli	AA-01
San Michele al Tagliamento	AA-05
San Nicola Arcella	BT-01
San Nicola Arcella	MT-13
San Pietro Vernotico	BA-05
San Remo	AT-01
San Salvatore	SA-11
San Salvo	MA-01
San Teodoro	SA-05
San Vincenzo	AT-08
San Vincenzo	AT-09
San Vito Chietino	MA-01
San Vito lo Capo	SI-08
Sangineto	BT-01
Sant'Agnello	MT-09
Sant'Andrea Apostolo dello Ionio	BT-07
Sant'Anna Arresi	SA-14
Sant'Antioco	SA-13
Santa Caterina dello Ionio	BT-07
Santa Cesarea Terme	BA-04b
Santa Croce Camerina	SI-17
Santa Margherita Ligure	AT-04b
Santa Maria del Cedro	BT-01
Santa Marina	MT-13
Santa Marinella	MT-01
Santa Teresa Gallura	SA-07
Sant'Agata di Militello	SI-03
Santo Stefano al Mare	AT-01
Sapri	MT-13
Sarroch	SA-01
Sarzana	AT-06b
Sassari	SA-08
Satriano	BT-07
Savignano sul Rubicone	AA-01
Savona	AT-03
Scala Coeli	BT-09
Scalea	BT-01
Scanzano Ionico	BT-11
Scarlino	AT-09
Sciacca	SI-11
Scicli	SI-14
Scicli	SI-15
Scilla	BT-04
Sellia Marina	BT-07
Sellia Marina	BT-08
Senigallia	MA-05
Serracapriola	BA-14
Serrara Fontana	MT-07
Sessa Aurunca	MT-07
Sestri Levante	AT-05
Siculiana	SI-11
Siderno	BT-06
Silvi	MA-02
Simeri Crichi	BT-07
Siniscola	SA-04
Siniscola	SA-05
Sinnai	SA-02
Siracusa	SI-17
Sirolo	MA-04
Sori	AT-04b
Sorrento	MT-09
Sorso	SA-08
Soverato	BT-07
Sperlonga	MT-05
Spotorno	AT-03
Squillace	BT-07
Staletti	BT-07
Staranzano	AA-06
Stelino	SA-08
Stignano	BT-06
Strongoli	BT-09
Taggia	AT-01
Taranto	BA-01
Taranto	BA-02
Tarquinia	MT-01
Taviano	BA-03
Termini Imerese	SI-05
Termoli	BA-14
Terracina	MT-04
Terrasini	SI-07
Tertenia	SA-03
Teulada	SA-14
Torchiarolo	BA-05
Torino di Sangro	MA-01
Torre Annunziata	MT-08b
Torre del Greco	MT-08b
Torrenova	SI-03
Torricella	BA-02
Tortoli	SA-03
Tortora	MT-13
Tortoreto	MA-03
Trabia	SI-06
Trani	BA-09
Trani	BA-10
Trapani	SI-09
Trappeto	SI-07
Trebisacce	BT-10
Trebisacce	BT-11
Tresnuraghes	SA-10
Trevignano Romano	LG-16
Tricase	BA-04a
Trieste	AA-06
Trinità d'Agultu e Vignola	SA-07
Tropea	BT-03
Ugento	BA-04a
Vado Ligure	AT-03
Valderice	SI-08
Valle crosia	AT-01
Valledoria	SA-08
Varazze	AT-03
Vasto	MA-01
Vecchiano	AT-07
Venezia	AA-03
Venezia	AA-04
Ventimiglia	AT-01
Vertotene	MT-06
Vernazza	AT-05
Vernazza	AT-05
Vernole	BA-05
Viareggio	AT-07
Vibo Valentia	BT-03
Vibonati	MT-13
Vibonati	MT-13
Vico del Gargano	BA-12
Vico Equense	MT-09
Vieste	BA-11
Vieste	BA-12
Vietri sul Mare	MT-10
Villa San Giovanni	BT-04
Villanova Monteleone	SA-10
Villapiana	BT-10
Villaputzu	SA-02
Villasimius	SA-02
Vittoria	SI-14
Zambrone	BT-03
Zapponeta	BA-11
Zoagli	AT-04b

Qualità delle Acque di Balneazione

LAGHI

PAGINA BIANCA

Laghi del Nord Ovest

In Piemonte

Lago di Avigliana Piccolo	LG-01
Lago di Avigliana Grande	LG-01
Lago d'Orta	LG-02
Lago Maggiore	LG-03, LG-04
Lago Mergozzo	LG-02
Lago Sirio	LG-01
Lago di Viverone	LG-01

In Lombardia

Lago di Lugano	LG-05
Idroscalo di Milano	LG-05
Lago di Comabbio	LG-04
Lago Maggiore	LG-03, LG-04
Lago di Monate	LG-04





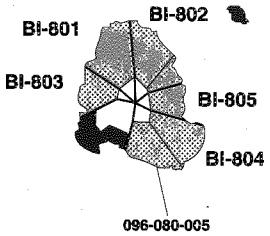

TIPI DI INQUINAMENTO RILEVATO:

0 1 2 km

- parametri entro i limiti del D.P.R. 470/82
- taluni parametri oltre i limiti del D.P.R. 470/82, ma entro i limiti di provvedimenti di deroga
- parametri batteriologici eccedenti i suddetti limiti
- parametri chimici, fisici o chimicofisici eccedenti i suddetti limiti
- parametri batteriologici, chimici, fisici o chimico-fisici eccedenti i suddetti limiti
- campionamento insufficiente
- assenza di punti di campionamento

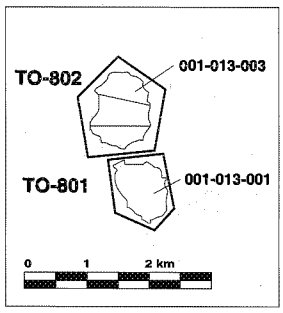

- zona vietata temporaneamente per inquinamento
- zona vietata permanentemente per inquinamento
- zona vietata per motivi indipendenti dall'inquinamento
- area protetta

CA-002 codice di zona di divieto

092-050-083 codice di punto di prelievo

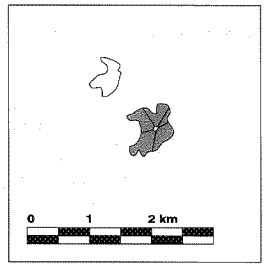



RAPPORTO FRA IL NUMERO DEI CAMPIONI FAVOREVOLI E IL NUMERO DEI CAMPIONI ACCETTATI:

0 1 2 km

- tutti i campioni favorevoli
- fino a 3/4 di campioni favorevoli
- da 3/4 a 1/4 di campioni favorevoli
- meno di 1/4 di campioni favorevoli
- non valutabile - insufficienza di campionamento o zona limitrofa a quelle non balneabili per inquinamento, delimitate con provvedimento regionale

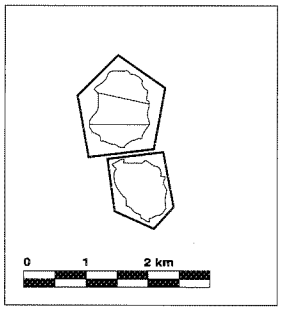

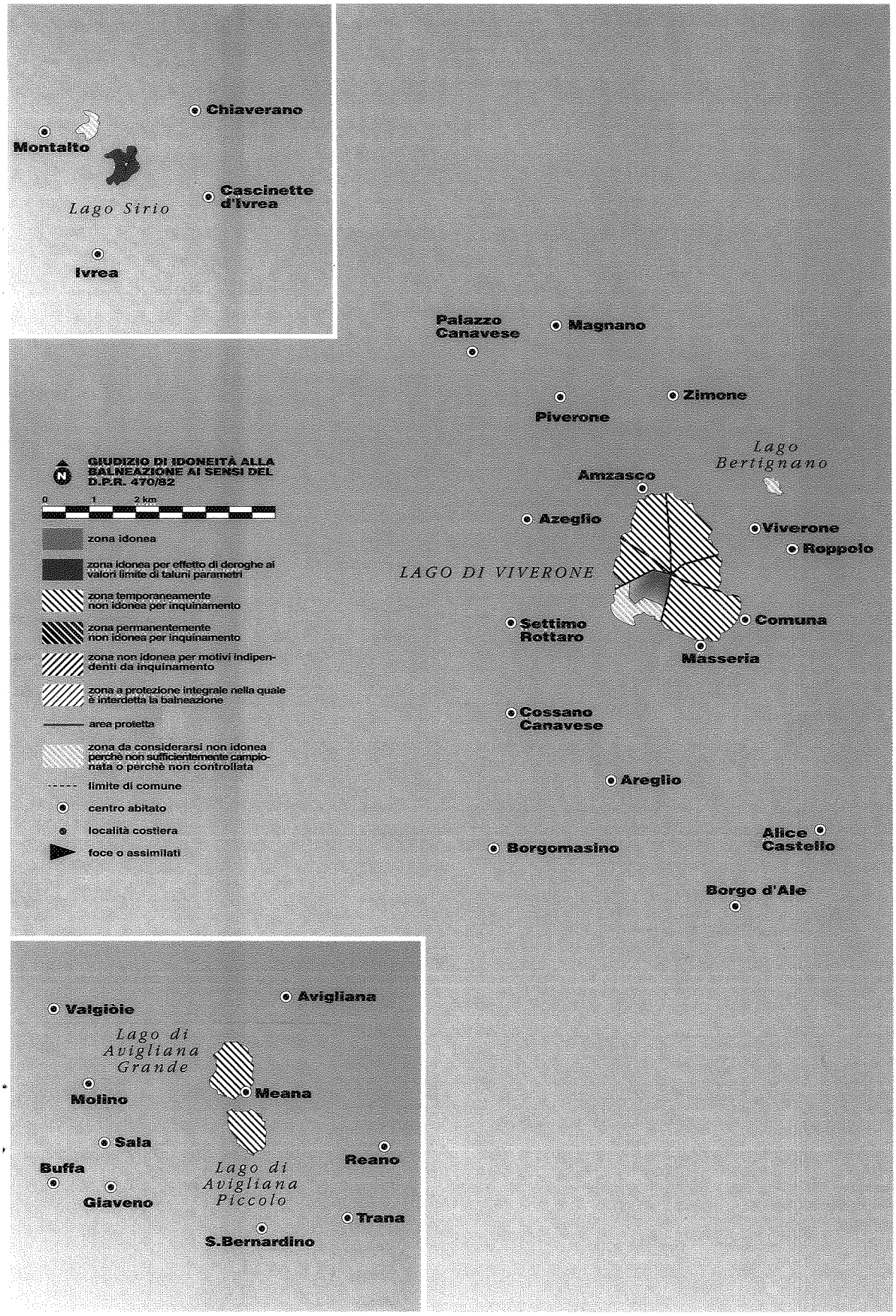
Chiaverano
Montalto
Cascinette d'Ivrea
Lago Sirio
Ivrea
Palazzo Canavese
Magnano
Zimone
Piverone
Lago Bertignano
Amzasco
Azeglio
Viverone
Roppolo
LAGO DI VIVERONE
Settimo Rottaro
Comuna
Masseria
Cossano Canavese
Areglio
Alice Castello
Borgomasino
Borgo d'Ale
GIUDIZIO DI IDONEITÀ ALLA BALNEAZIONE AI SENSI DEL D.P.R. 470/82
0 1 2 km
zona idonea
zona idonea per effetto di deroghe ai valori limite di taluni parametri
zona temporaneamente non idonea per inquinamento
zona permanentemente non idonea per inquinamento
zona non idonea per motivi indipendenti da inquinamento
zona a protezione integrale nella quale è interdetta la balneazione
area protetta
zona da considerarsi non idonea perchè non sufficientemente campionata o perchè non controllata
limite di comune
centro abitato
località costiera
foce o assimilati
Avigliana
Valgioie
Lago di Avigliana Grande
Meana
Molino
Sala
Reano
Buffa
Lago di Avigliana Piccolo
Giaveno
Trana
S.Bernardino

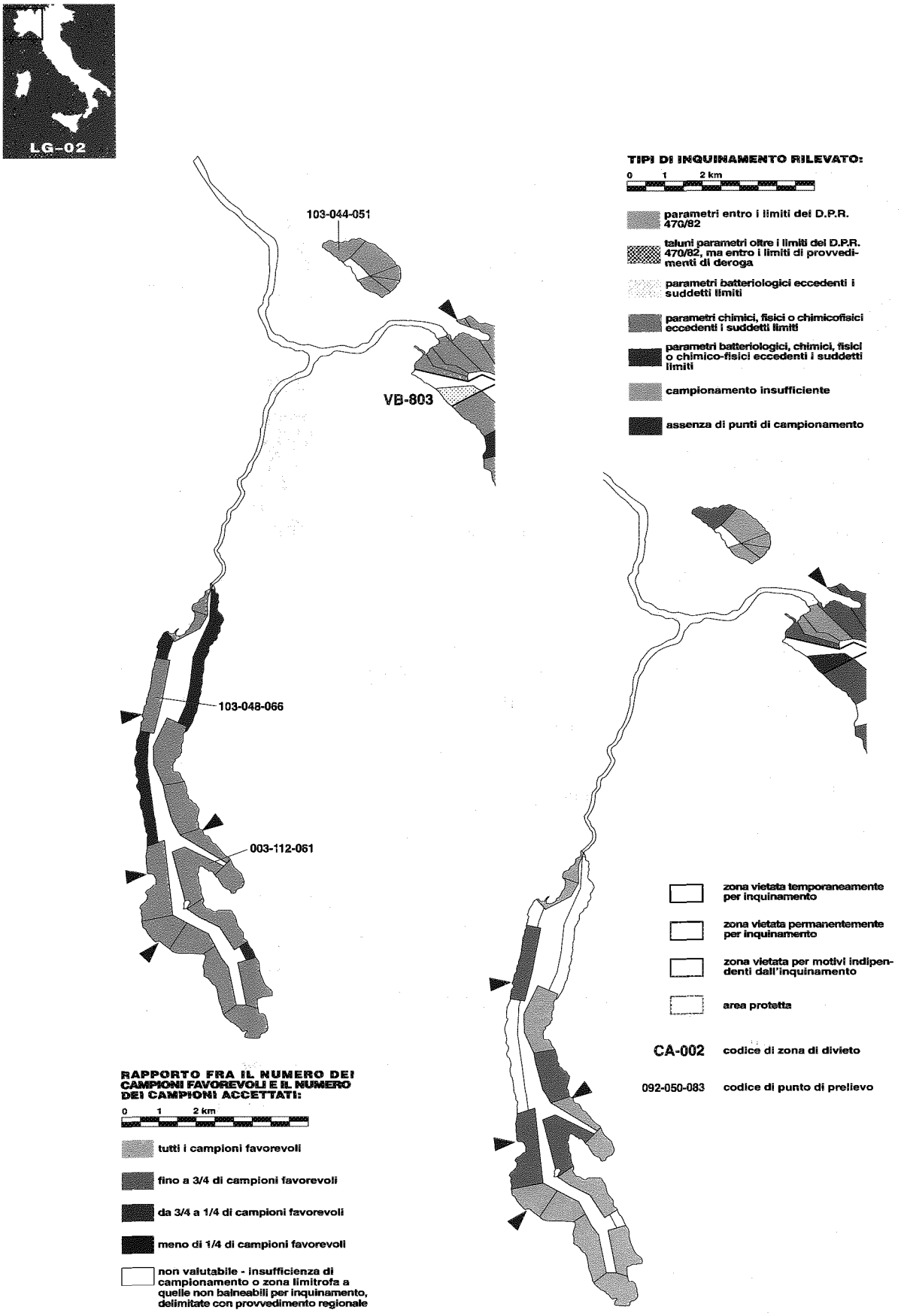
LG-02
103-044-051
VB-803
103-048-066
003-112-061
TIPI DI INQUINAMENTO RILEVATO:
0 1 2 km
parametri entro i limiti del D.P.R. 470/82
taluni parametri oltre i limiti del D.P.R. 470/82, ma entro i limiti di provvedimenti di deroga
parametri batteriologici eccedenti i suddetti limiti
parametri chimici, fisici o chimicofisici eccedenti i suddetti limiti
parametri batteriologici, chimici, fisici o chimico-fisici eccedenti i suddetti limiti
campionamento insufficiente
assenza di punti di campionamento
zona vietata temporaneamente per inquinamento
zona vietata permanentemente per inquinamento
zona vietata per motivi indipendenti dall'inquinamento
area protetta
CA-002 codice di zona di divieto
092-050-083 codice di punto di prelievo
RAPPORTO FRA IL NUMERO DEI CAMPIONI FAVOREVOLI E IL NUMERO DEI CAMPIONI ACCETTATI:
0 1 2 km
tutti i campioni favorevoli
fino a 3/4 di campioni favorevoli
da 3/4 a 1/4 di campioni favorevoli
meno di 1/4 di campioni favorevoli
non valutabile - insufficienza di campionamento o zona limitrofa a quelle non balneabili per inquinamento, delimitate con provvedimento regionale

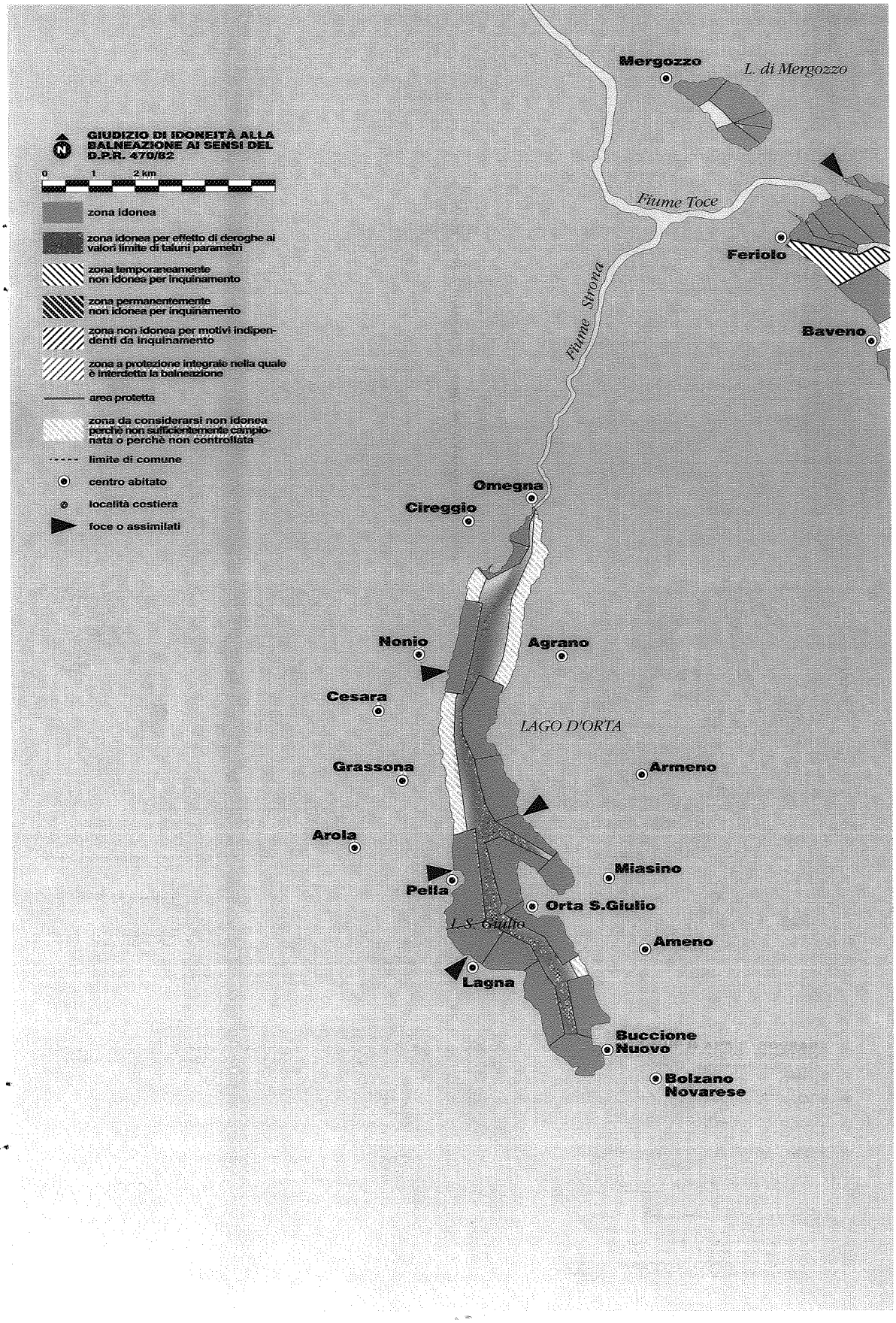
GIUDIZIO DI IDONEITÀ ALLA BALNEAZIONE AI SENSI DEL D.P.R. 470/82
0 1 2 km
zona idonea
zona idonea per effetto di deroghe ai valori limite di taluni parametri
zona temporaneamente non idonea per inquinamento
zona permanentemente non idonea per inquinamento
zona non idonea per motivi indipendenti da inquinamento
zona a protezione integrale nella quale è interdetta la balneazione
area protetta
zona da considerarsi non idonea perchè non sufficientemente campionata o perchè non controllata
limite di comune
centro abitato
località costiera
foce o assimilati
Mergozzo
L. di Mergozzo
Fiume Toce
Feriolo
Fiume Strona
Baveno
Omegna
Cireggio
Nonio
Agrano
Cesara
LAGO D'ORTA
Grassona
Armeno
Arola
Miasino
Pella
Orta S.Giulio
L. S. Giulio
Ameno
Lagna
Buccione Nuovo
Bolzano Novarese



TIPI DI INQUINAMENTO RILEVATO:

0 1 2 km

- parametri entro i limiti del D.P.R. 470/82
- taluni parametri oltre i limiti del D.P.R. 470/82, ma entro i limiti di provvedimenti di deroga
- parametri batteriologici eccedenti i suddetti limiti
- parametri chimici, fisici o chimicofisici eccedenti i suddetti limiti
- parametri batteriologici, chimici, fisici o chimico-fisici eccedenti i suddetti limiti
- campionamento insufficiente
- assenza di punti di campionamento

103-017-001
VA-801
VA-802
012-092-066
VB-001
VA-805
012-114-007
103-033-074
VA-401

- zona vietata temporaneamente per inquinamento
- zona vietata permanentemente per inquinamento
- zona vietata per motivi indipendenti dall'inquinamento
- area protetta

CA-002 codice di zona di divieto

092-050-083 codice di punto di prelievo

RAPPORTO FRA IL NUMERO DEI CAMPIONI FAVOREVOLI E IL NUMERO DEI CAMPIONI ACCETTATI:

0 1 2 km

- tutti i campioni favorevoli
- fino a 3/4 di campioni favorevoli
- da 3/4 a 1/4 di campioni favorevoli
- meno di 1/4 di campioni favorevoli
- non valutabile - insufficienza di campionamento o zona limitrofa a quelle non balneabili per inquinamento, delimitate con provvedimento regionale

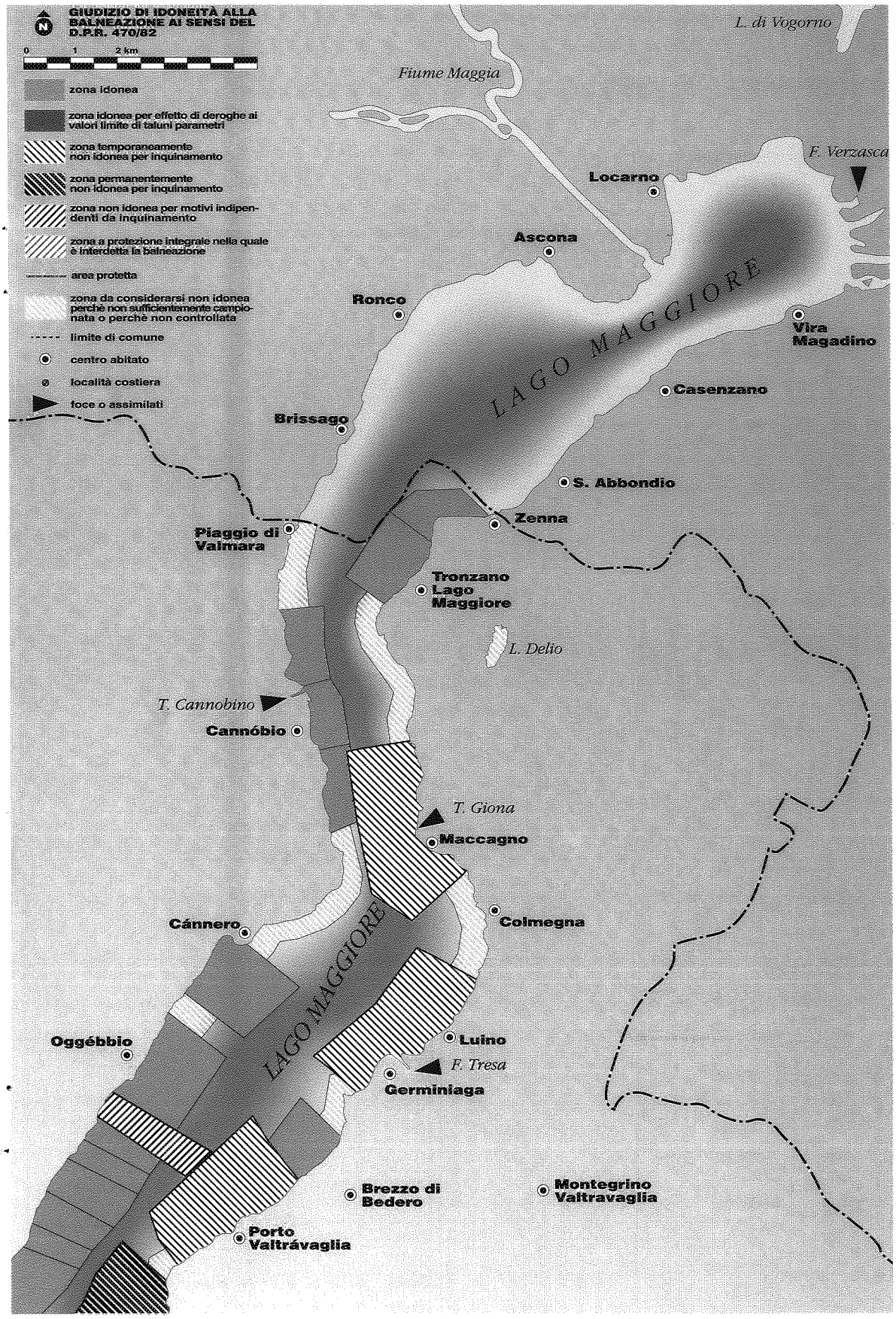
GIUDIZIO DI IDONEITÀ ALLA BALNEAZIONE AI SENSI DEL D.P.R. 470/82
0 1 2 km
zona idonea
zona idonea per effetto di deroghe ai valori limite di taluni parametri
zona temporaneamente non idonea per inquinamento
zona permanentemente non idonea per inquinamento
zona non idonea per motivi indipendenti da inquinamento
zona a protezione integrale nella quale è interdetta la balneazione
area protetta
zona da considerarsi non idonea perchè non sufficientemente campionata o perchè non controllata
limite di comune
centro abitato
località costiera
foce o assimilati
L. di Vogorno
Fiume Maggia
F. Verzasca
Locarno
Ascona
Ronco
LAGO MAGGIORE
Vira Magadino
Casenzano
Brissago
S. Abbondio
Zenna
Piaggio di Valmara
Tronzano Lago Maggiore
L. Delio
T. Cannobino
Cannóbio
T. Giona
Maccagno
Cánnero
Colmegna
LAGO MAGGIORE
Oggébbio
Luino
F. Tresa
Germiniaga
Brezzo di Bedero
Montegrino Valtravaglia
Porto Valtrávaglia


LG-04

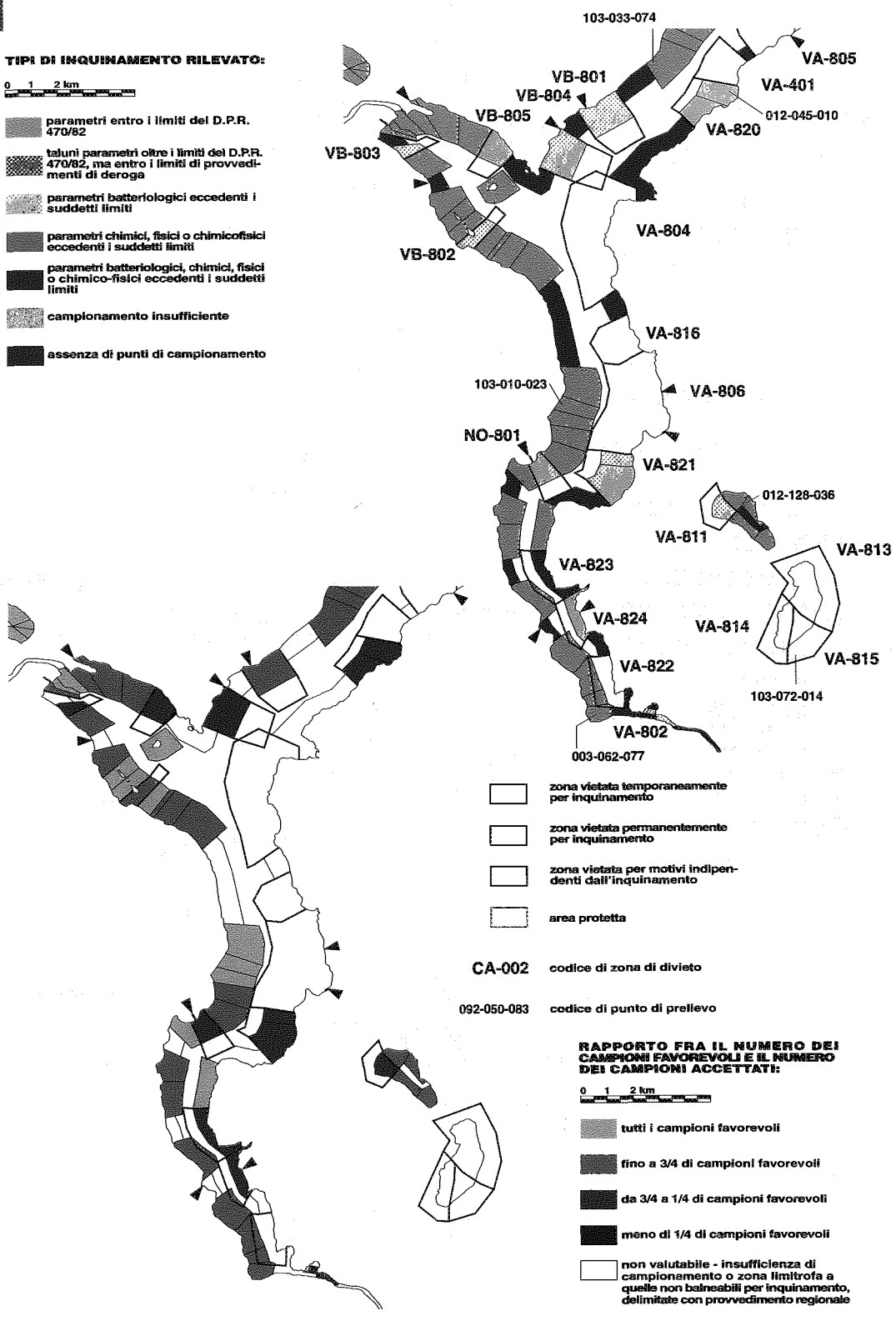
TIPI DI INQUINAMENTO RILEVATO:
0 1 2 km
parametri entro i limiti del D.P.R. 470/82
taluni parametri oltre i limiti del D.P.R. 470/82, ma entro i limiti di provvedimenti di deroga
parametri batteriologici eccedenti i suddetti limiti
parametri chimici, fisici o chimicofisici eccedenti i suddetti limiti
parametri batteriologici, chimici, fisici o chimico-fisici eccedenti i suddetti limiti
campionamento insufficiente
assenza di punti di campionamento
103-033-074
VB-801
VB-804
VB-805
VB-803
VB-802
VA-805
VA-401
012-045-010
VA-820
VA-804
VA-816
103-010-023
VA-806
NO-801
VA-821
012-128-036
VA-811
VA-813
VA-823
VA-824
VA-814
VA-815
VA-822
103-072-014
VA-802
003-062-077
zona vietata temporaneamente per inquinamento
zona vietata permanentemente per inquinamento
zona vietata per motivi indipendenti dall'inquinamento
area protetta
CA-002 codice di zona di divieto
092-050-083 codice di punto di prelievo
RAPPORTO FRA IL NUMERO DEI CAMPIONI FAVOREVOLI E IL NUMERO DEI CAMPIONI ACCETTATI:
0 1 2 km
tutti i campioni favorevoli
fino a 3/4 di campioni favorevoli
da 3/4 a 1/4 di campioni favorevoli
meno di 1/4 di campioni favorevoli
non valutabile - insufficienza di campionamento o zona limitrofa a quelle non balneabili per inquinamento, delimitate con provvedimento regionale

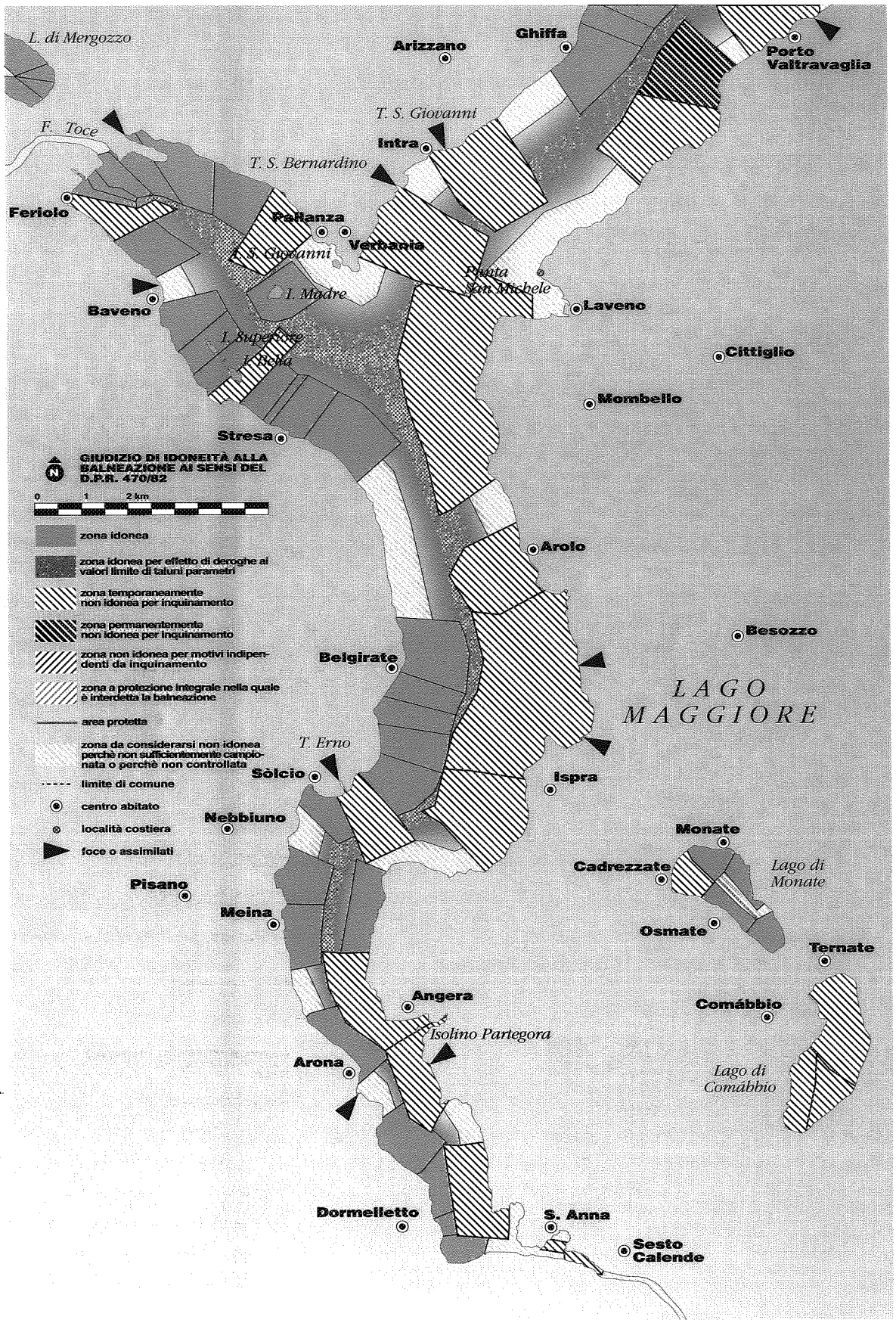
L. di Mergozzo
Arizzano
Ghiffa
Porto Valtravaglia
F. Toce
T. S. Giovanni
Intra
T. S. Bernardino
Feriolo
Pallanza
Verbania
T. S. Giovanni
Punta San Michele
Laveno
I. Madre
Baveno
I. Superiore
I. Bella
Cittiglio
Mombello
Stresa
GIUDIZIO DI IDONEITÀ ALLA BALNEAZIONE AI SENSI DEL D.P.R. 470/82
0 1 2 km
zona idonea
zona idonea per effetto di deroghe ai valori limite di taluni parametri
zona temporaneamente non idonea per inquinamento
zona permanentemente non idonea per inquinamento
zona non idonea per motivi indipendenti da inquinamento
zona a protezione integrale nella quale è interdetta la balneazione
area protetta
zona da considerarsi non idonea perchè non sufficientemente campionata o perchè non controllata
limite di comune
centro abitato
località costiera
foce o assimilati
Arolo
Besozzo
Belgirate
LAGO MAGGIORE
T. Erno
Sòlcio
Ispra
Nebbiuno
Monate
Cadrezzate
Lago di Monate
Pisano
Meina
Osmate
Ternate
Angera
Comábbio
Isolino Partegora
Arona
Lago di Comábbio
Dormelletto
S. Anna
Sesto Calende



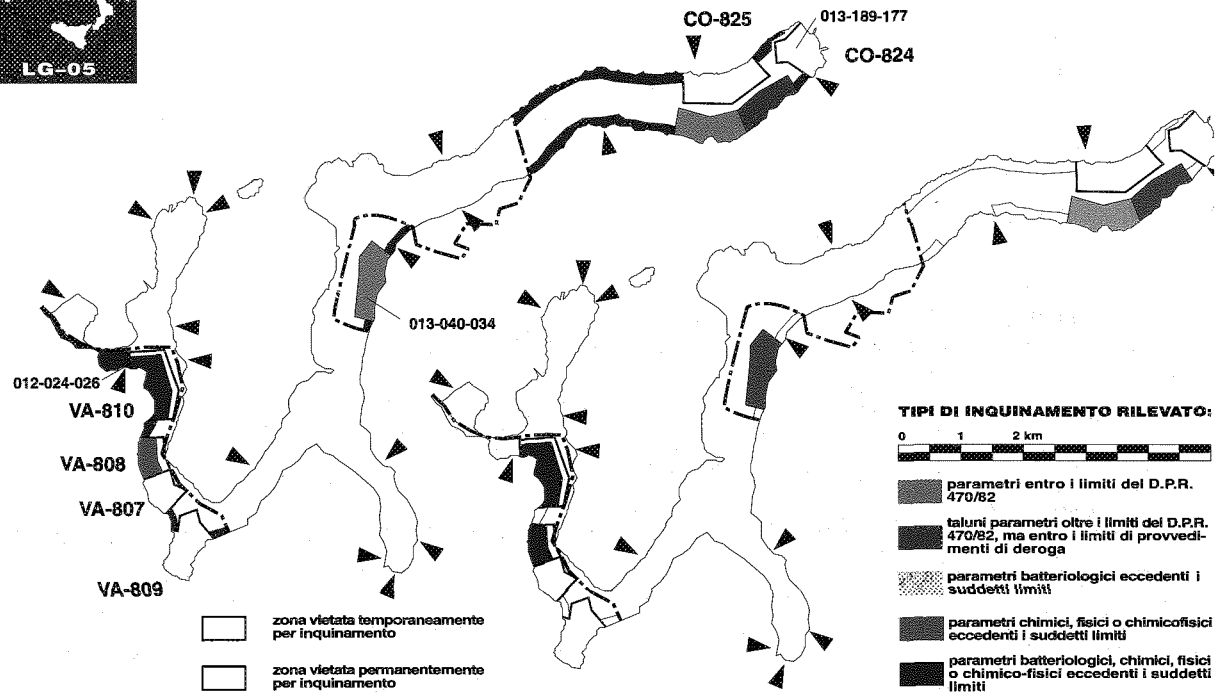

zona vietata temporaneamente per inquinamento

zona vietata permanentemente per inquinamento

zona vietata per motivi indipendenti dall'inquinamento

area protetta

CA-002 codice di zona di divieto

092-050-083 codice di punto di prelievo

TIPI DI INQUINAMENTO RILEVATO:

0 1 2 km

parametri entro i limiti del D.P.R. 470/82

taluni parametri oltre i limiti del D.P.R. 470/82, ma entro i limiti di provvedimenti di deroga

parametri batteriologici eccedenti i suddetti limiti

parametri chimici, fisici o chimicofisici eccedenti i suddetti limiti

parametri batteriologici, chimici, fisici o chimico-fisici eccedenti i suddetti limiti

campionamento insufficiente

assenza di punti di campionamento

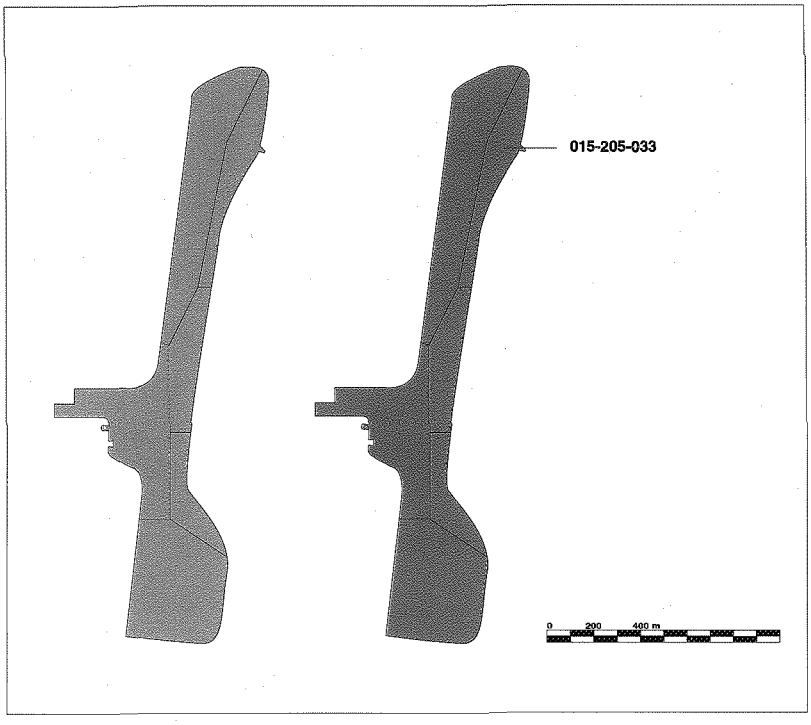

RAPPORTO FRA IL NUMERO DEI CAMPIONI FAVOREVOLI E IL NUMERO DEI CAMPIONI ACCETTATI:

0 1 2 km

tutti i campioni favorevoli

fino a 3/4 di campioni favorevoli

da 3/4 a 1/4 di campioni favorevoli

meno di 1/4 di campioni favorevoli

non valutabile - insufficienza di campionamento o zona limitrofa a quelle non balneabili per inquinamento delimitate con provvedimento regionale

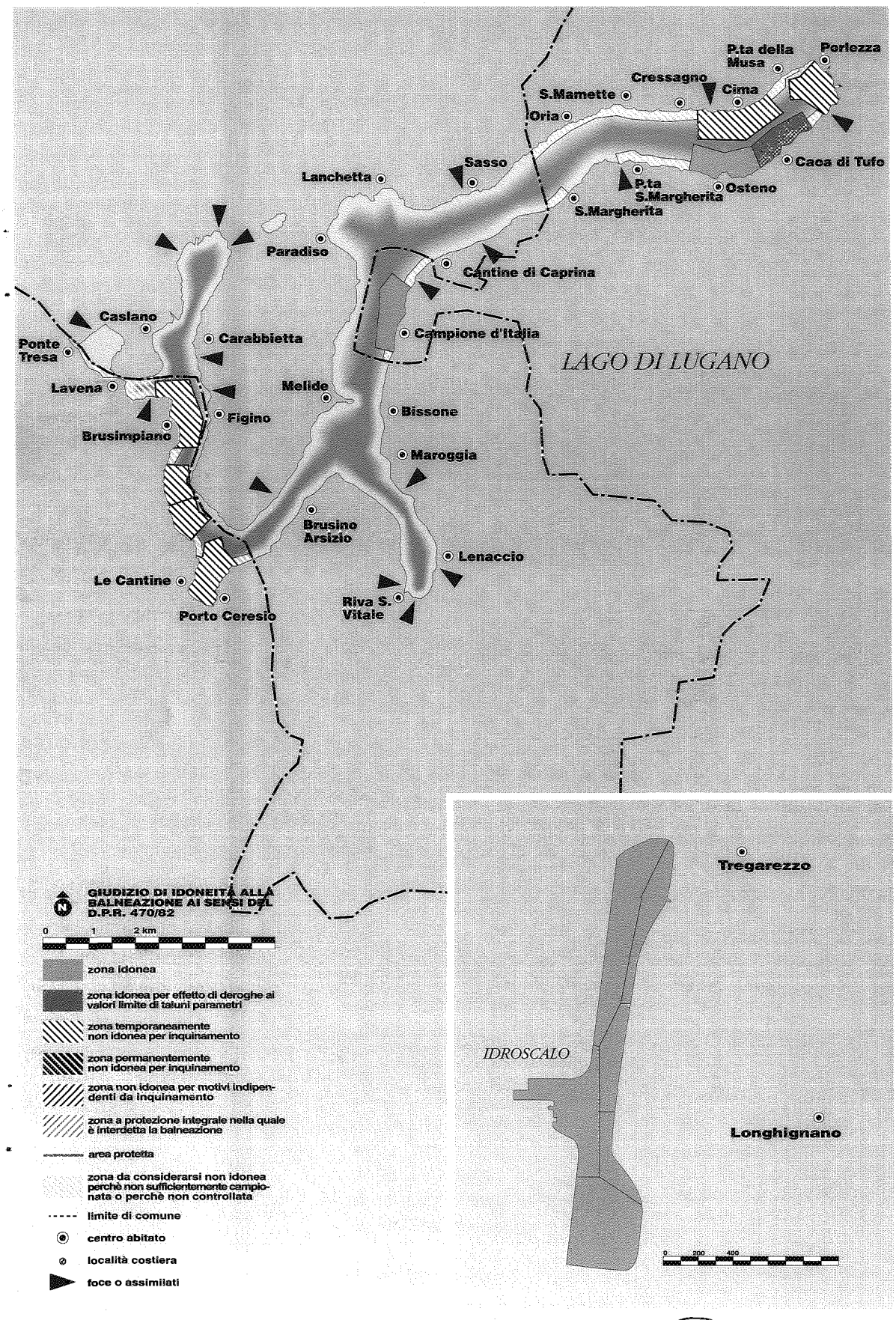
P.ta della Musa
Porlezza
Cressagno
Cima
S.Mamette
Oria
Caoa di Tufo
Sasso
Lanchetta
P.ta S.Margherita
Osteno
S.Margherita
Paradiso
Cantine di Caprina
Caslano
Campione d'Italia
Ponte Tresa
Carabbietta
LAGO DI LUGANO
Lavena
Melide
Figino
Bissone
Brusimpiano
Maroggia
Brusino Arsizio
Lenaccio
Le Cantine
Riva S. Vitale
Porto Ceresio
Tregarezzo
IDROSCALO
Longhignano
GIUDIZIO DI IDONEITÀ ALLA BALNEAZIONE AI SENSI DEL D.P.R. 470/82
0 1 2 km
zona idonea
zona idonea per effetto di deroghe ai valori limite di taluni parametri
zona temporaneamente non idonea per inquinamento
zona permanentemente non idonea per inquinamento
zona non idonea per motivi indipendenti da inquinamento
zona a protezione integrale nella quale è interdetta la balneazione
area protetta
zona da considerarsi non idonea perchè non sufficientemente campionata o perchè non controllata
limite di comune
centro abitato
località costiera
foce o assimilati
0 200 400

PAGINA BIANCA

LAGHI DEL NORD EST

IN LOMBARDIA

LAGO DI PIANO	LG-06
LAGO DI PUSIANO	LG-06
LAGO DI SEGRINO	LG-06
LAGO DI COMO	LG-06, LG-07, LG-08
LAGO DI GARDA	LG-09, LG-10
LAGO DI IDRO	LG-09
LAGO D'ISEO	LG-11
LAGO DI MEZZOLA	LG-07
LAGO MORO	LG-11
LAGO DI VARESE	LG-12

NEL VENETO

LAGO DI GARDA	LG-09, LG-10
LAGO DI MIS	LG-16
LAGO DI S. CROCE	LG-16

IN FRIULI V. GIULIA

LAGO DI CAVAZZO	LG-16

IN TRENTINO

LAGO DI CALDONAZZO	LG-14
LAGO DI CAMZOLINO	LG-14
LAGO DI GARDA	LG-09, LG-10
LAGO DI IDRO	LG-09
LAGO DI LAMAR	LG-13
LAGO DI LASES	LG-14
LAGO DI LEDRO	LG-09
LAGO DI LEVICO	LG-14
LAGO DI MOLVENO	LG-13
LAGO DELLE PIAZZE	LG-14
LAGO SANTO	LG-14
LAGO DI SERRAIA	LG-14
LAGO DI TENNO	LG-09
LAGO DI TERLAGO	LG-13

IN ALTO ADIGE

LAGO DI BRAIES	LG-15
LAGO DI CALDARO	LG-13
LAGO DI COSTALOVARA	LG-17
LAGO DI DOBBIACO	LG-15
LAGO DI FIÉ	LG-17
LAGO DI MONTICOLO GRANDE	LG-13
LAGO DI MONTICOLO PICCOLO	LG-13
LAGO DI FAVOGNA	LG-17
LAGO DI TRET	LG-17


LG-06

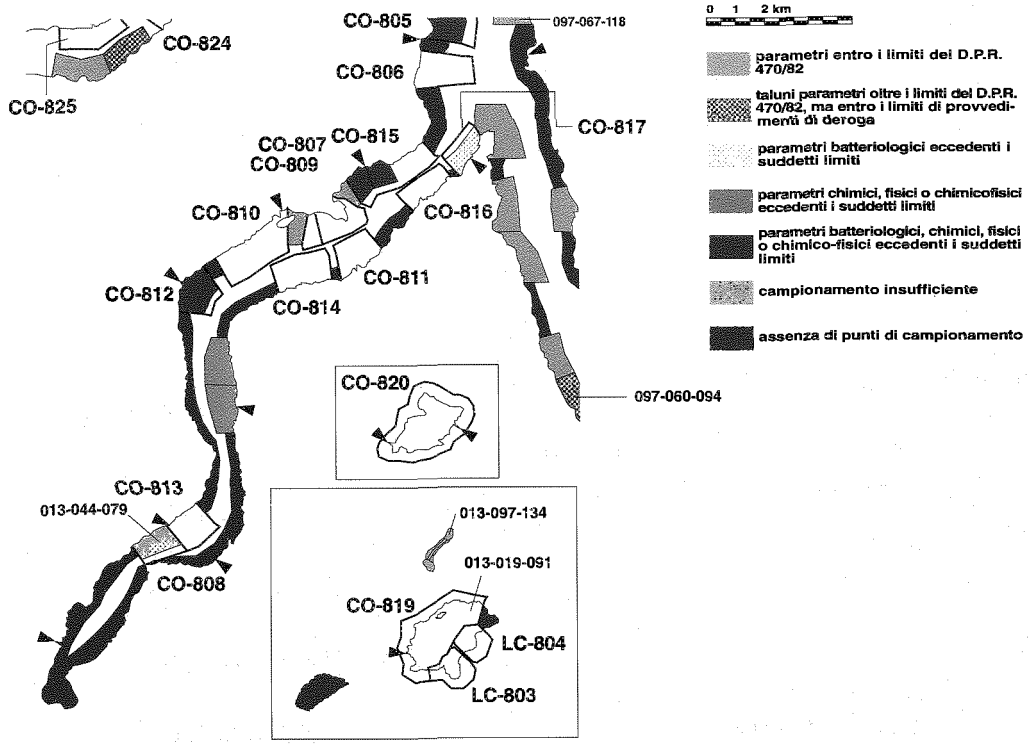
CO-824
CO-825
CO-805
097-067-118
CO-806
CO-817
CO-807
CO-809
CO-815
CO-810
CO-816
CO-812
CO-811
CO-814
CO-820
097-060-094
CO-813
013-044-079
013-097-134
013-019-091
CO-808
CO-819
LC-804
LC-803
TIPI DI INQUINAMENTO RILEVATO:
0 1 2 km
parametri entro i limiti del D.P.R. 470/82
taluni parametri oltre i limiti del D.P.R. 470/82, ma entro i limiti di provvedimenti di deroga
parametri batteriologici eccedenti i suddetti limiti
parametri chimici, fisici o chimicofisici eccedenti i suddetti limiti
parametri batteriologici, chimici, fisici o chimico-fisici eccedenti i suddetti limiti
campionamento insufficiente
assenza di punti di campionamento

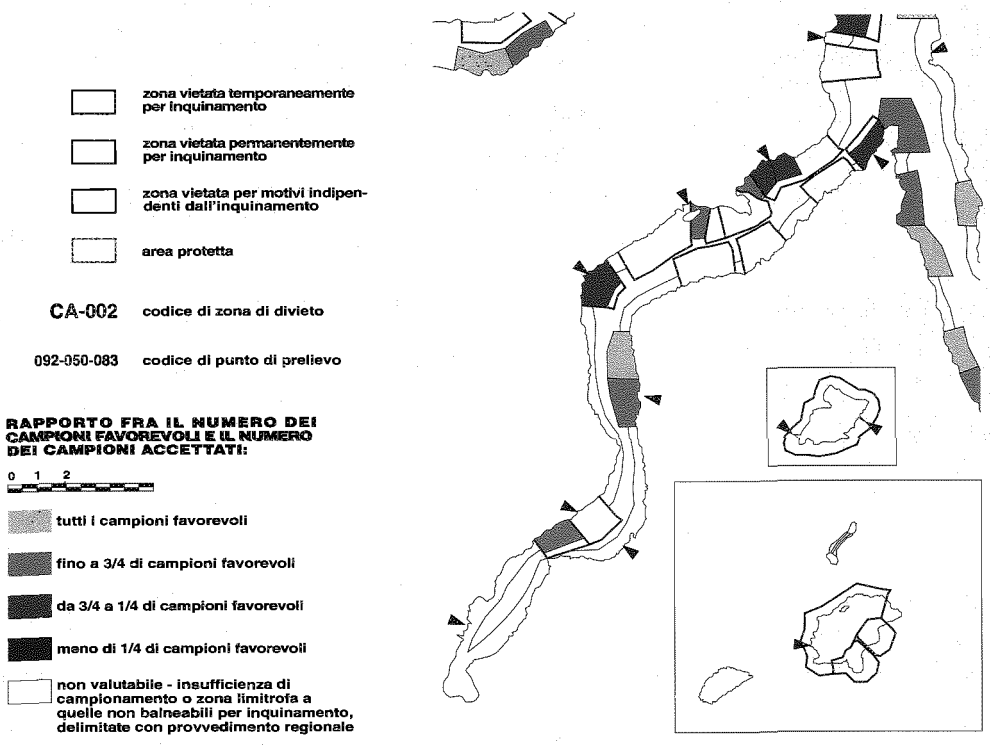
zona vietata temporaneamente per inquinamento
zona vietata permanentemente per inquinamento
zona vietata per motivi indipendenti dall'inquinamento
area protetta
CA-002 codice di zona di divieto
092-050-083 codice di punto di prelievo
RAPPORTO FRA IL NUMERO DEI CAMPIONI FAVOREVOLI E IL NUMERO DEI CAMPIONI ACCETTATI:
0 1 2
tutti i campioni favorevoli
fino a 3/4 di campioni favorevoli
da 3/4 a 1/4 di campioni favorevoli
meno di 1/4 di campioni favorevoli
non valutabile - insufficienza di campionamento o zona limitrofa a quelle non balneabili per inquinamento, delimitate con provvedimento regionale

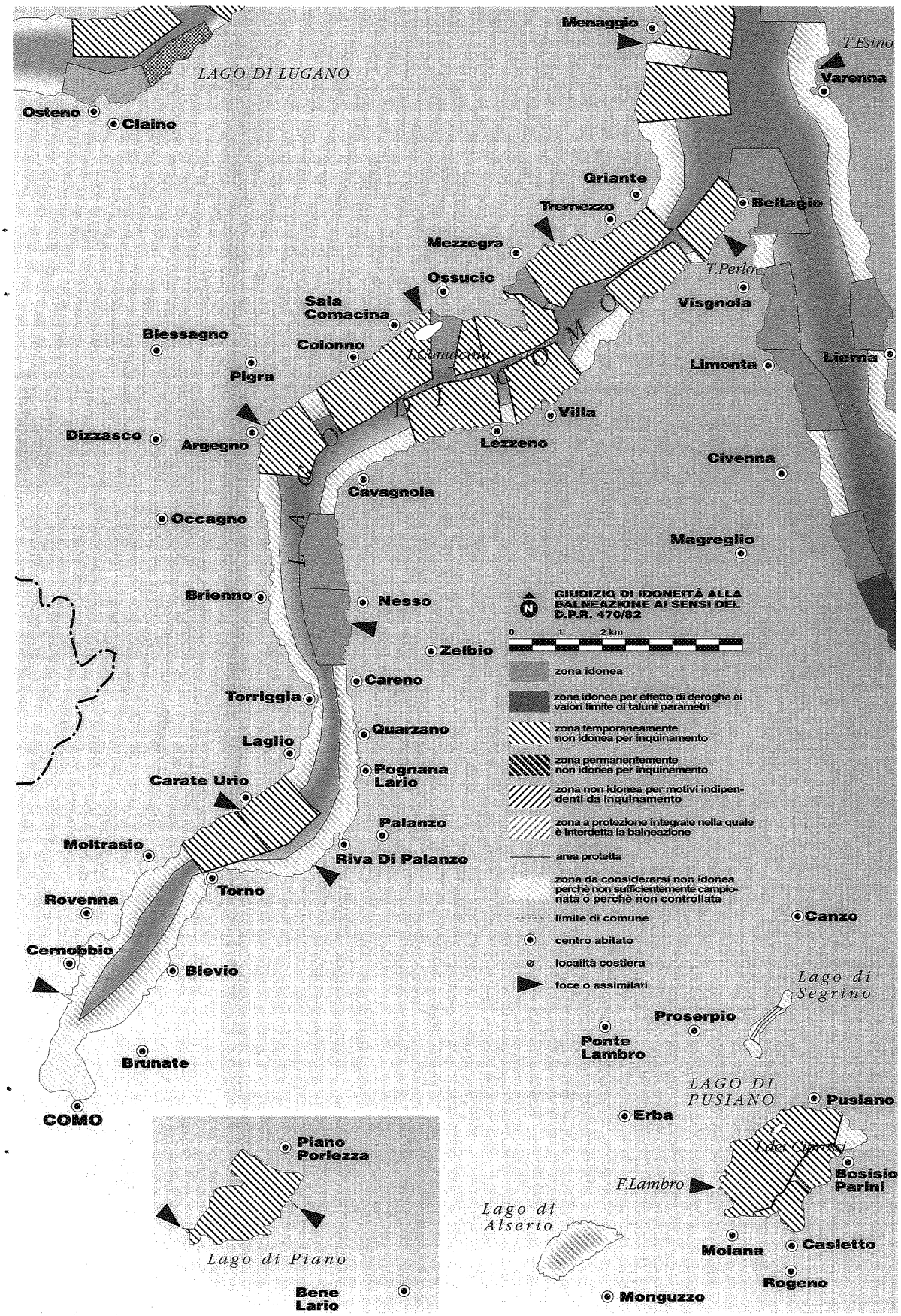
LAGO DI LUGANO
Osteno
Claino
Menaggio
T.Esino
Varenna
Griante
Tremezzo
Bellagio
Mezzegra
Ossuccio
T.Perlo
Visgnola
Sala Comacina
Biessagno
Colonno
I.Comacina
Limonta
Lierna
Pigra
Villa
Dizzasco
Argegno
Lezzeno
Civenna
Cavagnola
Occagno
Magreglio
Brienno
Nesso
Zelbio
Careno
Torriggia
Quarzano
Laglio
Pognana Lario
Carate Urio
Palanzo
Moltrasio
Riva Di Palanzo
Torno
Rovenna
Canzo
Cernobbio
Blevio
Lago di Segrino
Proserpio
Ponte Lambro
Brunate
LAGO DI PUSIANO
Pusiano
COMO
Erba
Piano Porlezza
Isolei Ognissanti
Bosisio Parini
F.Lambro
Lago di Alserio
Moiana
Casletto
Rogeno
Lago di Piano
Bene Lario
Monguzzo
GIUDIZIO DI IDONEITÀ ALLA BALNEAZIONE AI SENSI DEL D.P.R. 470/82
0 1 2 km
zona idonea
zona idonea per effetto di deroghe ai valori limite di taluni parametri
zona temporaneamente non idonea per inquinamento
zona permanentemente non idonea per inquinamento
zona non idonea per motivi indipendenti da inquinamento
zona a protezione integrale nella quale è interdetta la balneazione
area protetta
zona da considerarsi non idonea perchè non sufficientemente campionata o perchè non controllata
limite di comune
centro abitato
località costiera
foce o assimilati



TIPI DI INQUINAMENTO RILEVATO:

0 1 2 km

- parametri entro i limiti del D.P.R. 470/82
- taluni parametri oltre i limiti del D.P.R. 470/82, ma entro i limiti di provvedimenti di deroga
- parametri batteriologici eccedenti i suddetti limiti
- parametri chimici, fisici o chimicofisici eccedenti i suddetti limiti
- parametri batteriologici, chimici, fisici o chimico-fisici eccedenti i suddetti limiti
- campionamento insufficiente
- assenza di punti di campionamento

SO-401

097-032-126

LC-802

LC-806

CO-801

CO-803

CO-804

013-208-058

CO-818

097-067-118

CO-805

CO-806

- zona vietata temporaneamente per inquinamento
- zona vietata permanentemente per inquinamento
- zona vietata per motivi indipendenti dall'inquinamento
- area protetta

CA-002 codice di zona di divieto

092-050-083 codice di punto di prelievo

RAPPORTO FRA IL NUMERO DEI CAMPIONI FAVOREVOLI E IL NUMERO DEI CAMPIONI ACCETTATI:

0 1 2 km

- tutti i campioni favorevoli
- fino a 3/4 di campioni favorevoli
- da 3/4 a 1/4 di campioni favorevoli
- meno di 1/4 di campioni favorevoli
- non valutabile - insufficienza di campionamento o zona limitrofa a quelle non balneabili per inquinamento, delimitate con provvedimento regionale

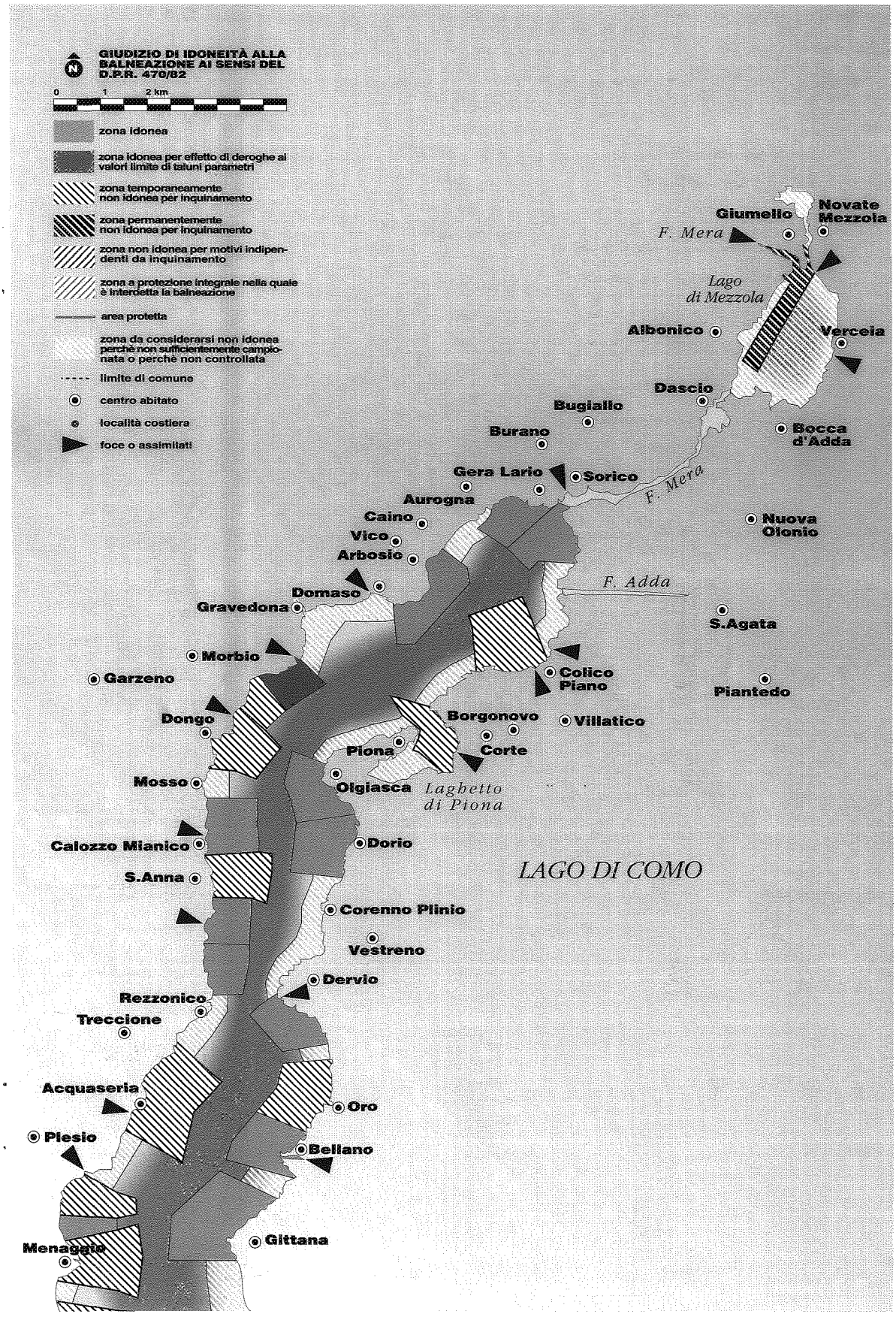
GIUDIZIO DI IDONEITÀ ALLA BALNEAZIONE AI SENSI DEL D.P.R. 470/82
0
1
2 km
zona idonea
zona idonea per effetto di deroghe ai valori limite di taluni parametri
zona temporaneamente non idonea per inquinamento
zona permanentemente non idonea per inquinamento
zona non idonea per motivi indipendenti da inquinamento
zona a protezione integrale nella quale è interdetta la balneazione
area protetta
zona da considerarsi non idonea perchè non sufficientemente campionata o perchè non controllata
limite di comune
centro abitato
località costiera
foce o assimilati
Giumello
Novate Mezzola
F. Mera
Lago di Mezzola
Albonico
Verceia
Dascio
Bugiallo
Burano
Bocca d'Adda
Gera Lario
Sorico
F. Mera
Aurogna
Caino
Vico
Arbosio
Nuova Olonio
F. Adda
Domaso
Gravedona
S.Agata
Morbio
Garzeno
Colico Piano
Piantedo
Dongo
Borgonovo
Villatico
Piona
Corte
Mosso
Olgiasca
Laghetto di Piona
Calozzo Mianico
Dorio
LAGO DI COMO
S.Anna
Corenno Plinio
Vestreno
Dervio
Rezzonico
Treccione
Acquaseria
Oro
Piesio
Bellano
Gittana
Menaggio

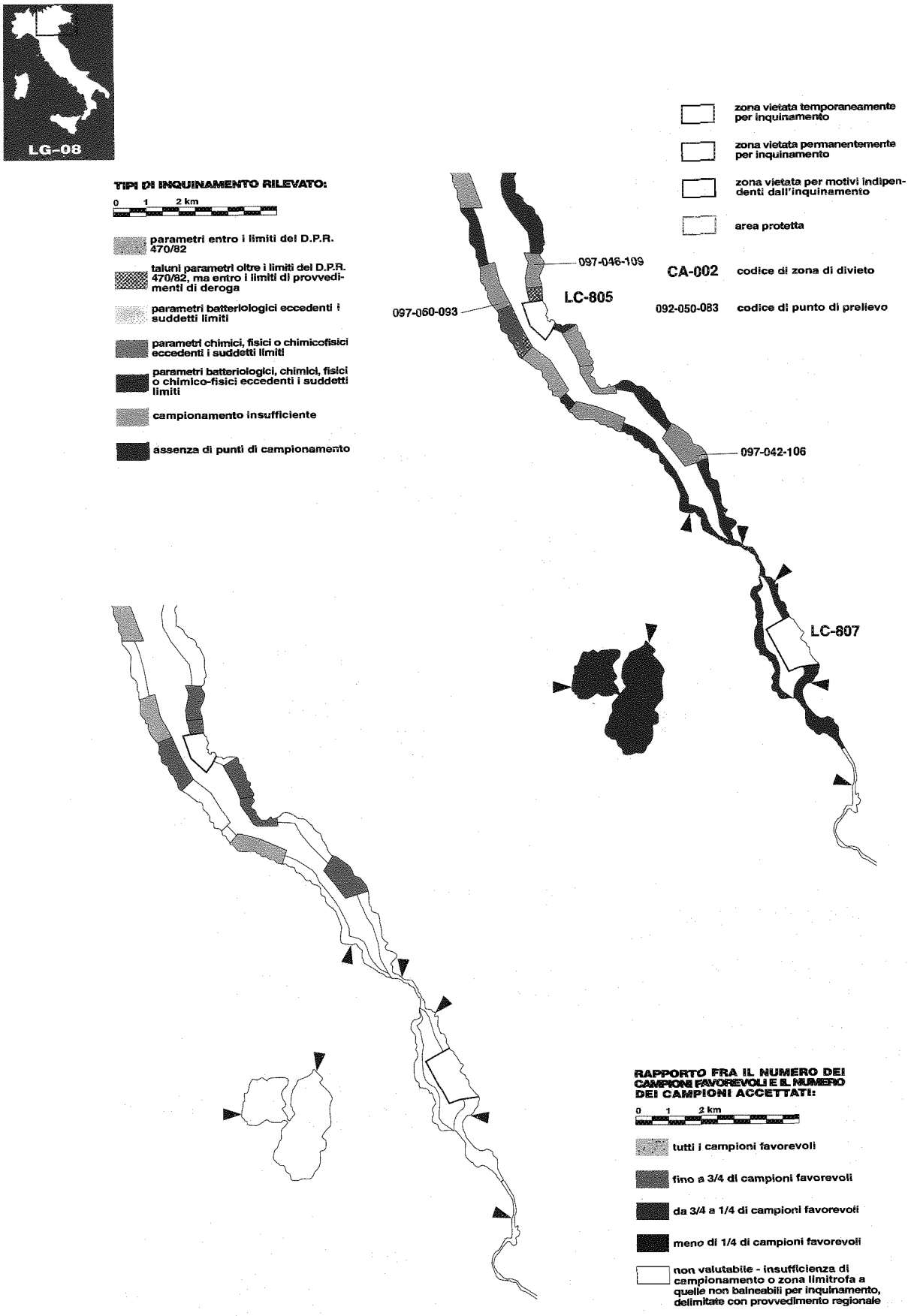
LG-08
TIPI DI INQUINAMENTO RILEVATO:
0 1 2 km
parametri entro i limiti del D.P.R. 470/82
taluni parametri oltre i limiti del D.P.R. 470/82, ma entro i limiti di provvedimenti di deroga
parametri batteriologici eccedenti i suddetti limiti
parametri chimici, fisici o chimicofisici eccedenti i suddetti limiti
parametri batteriologici, chimici, fisici o chimico-fisici eccedenti i suddetti limiti
campionamento insufficiente
assenza di punti di campionamento
zona vietata temporaneamente per inquinamento
zona vietata permanentemente per inquinamento
zona vietata per motivi indipendenti dall'inquinamento
area protetta
CA-002 codice di zona di divieto
092-050-083 codice di punto di prelievo
097-046-109
097-050-093
LC-805
097-042-106
LC-807
RAPPORTO FRA IL NUMERO DEI CAMPIONI FAVOREVOLI E IL NUMERO DEI CAMPIONI ACCETTATI:
0 1 2 km
tutti i campioni favorevoli
fino a 3/4 di campioni favorevoli
da 3/4 a 1/4 di campioni favorevoli
meno di 1/4 di campioni favorevoli
non valutabile - insufficienza di campionamento o zona limitrofa a quelle non balneabili per inquinamento, delimitate con provvedimento regionale

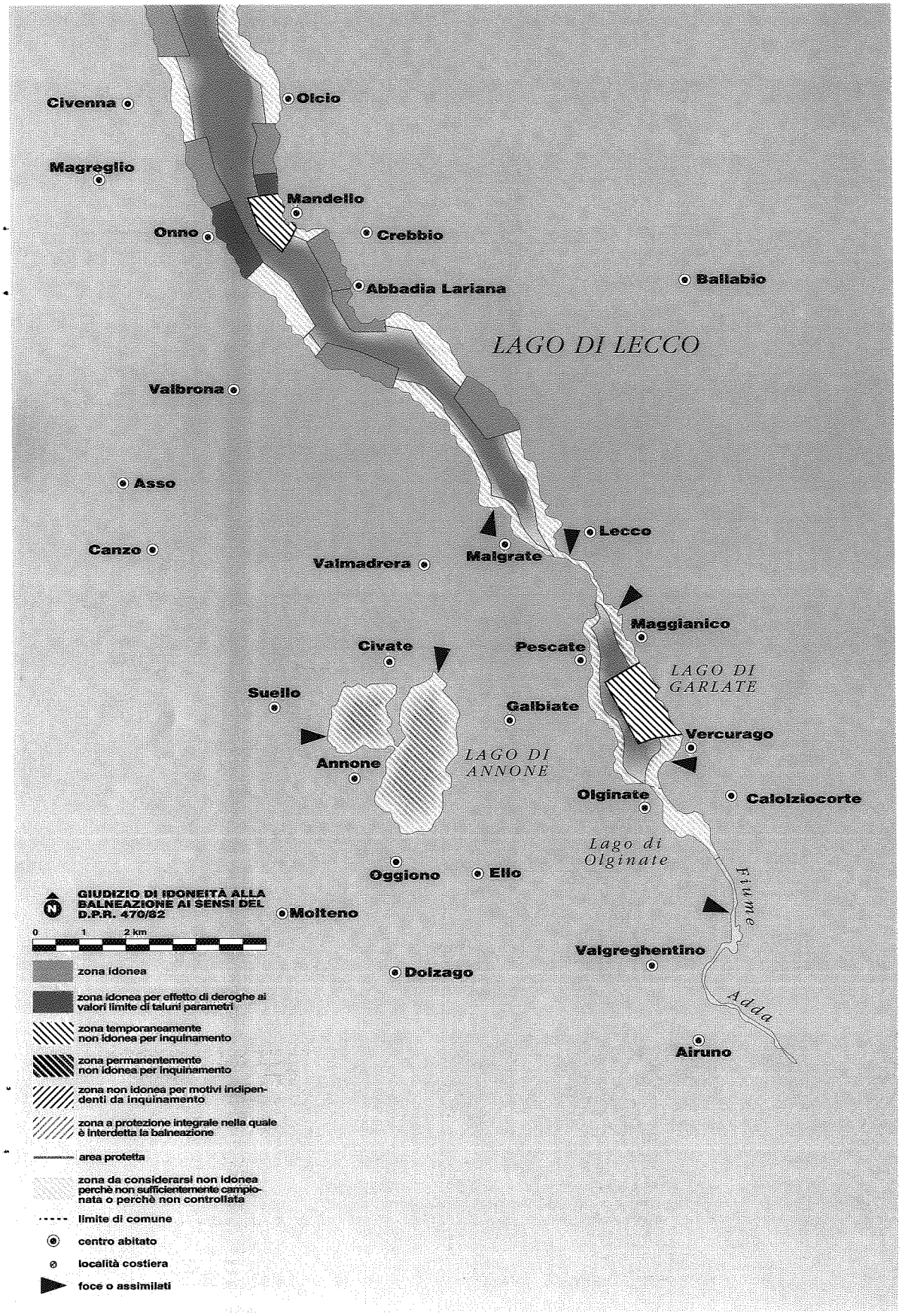
Civenna
Oicio
Magreglio
Mandello
Onno
Crebbio
Abbadia Lariana
Ballabio
LAGO DI LECCO
Valbrona
Asso
Canzo
Lecco
Malgrate
Valmadrera
Maggianico
Civate
Pescate
LAGO DI GARLATE
Suello
Galbiate
Vercurago
Annone
LAGO DI ANNONE
Olginate
Calolziocorte
Lago di Olginate
Oggiono
Ello
Fiume Adda
Molteno
Valgreghentino
Dolzago
Airuno
GIUDIZIO DI IDONEITÀ ALLA BALNEAZIONE AI SENSI DEL D.P.R. 470/82
0 1 2 km
zona idonea
zona idonea per effetto di deroghe ai valori limite di taluni parametri
zona temporaneamente non idonea per inquinamento
zona permanentemente non idonea per inquinamento
zona non idonea per motivi indipendenti da inquinamento
zona a protezione integrale nella quale è interdetta la balneazione
area protetta
zona da considerarsi non idonea perchè non sufficientemente campionata o perchè non controllata
limite di comune
centro abitato
località costiera
foce o assimilati


LG-09

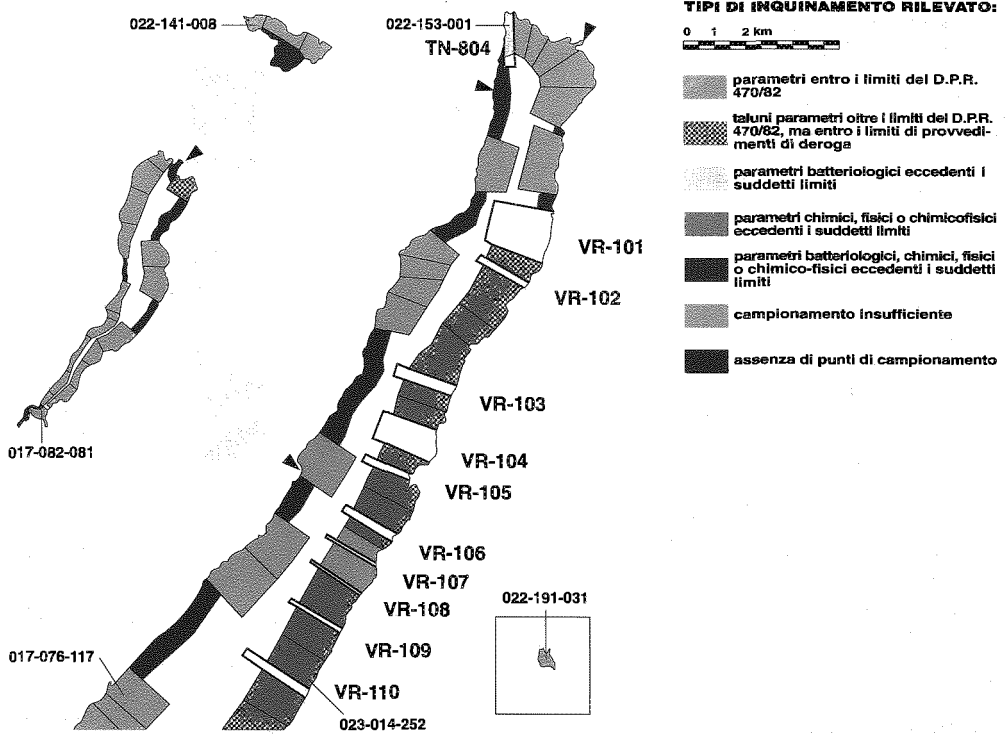
022-141-008
022-153-001
TN-804
VR-101
VR-102
VR-103
VR-104
VR-105
VR-106
VR-107
VR-108
VR-109
VR-110
017-082-081
017-076-117
022-191-031
023-014-252
TIPI DI INQUINAMENTO RILEVATO:
0 1 2 km
parametri entro i limiti del D.P.R. 470/82
taluni parametri oltre i limiti del D.P.R. 470/82, ma entro i limiti di provvedimenti di deroga
parametri batteriologici eccedenti i suddetti limiti
parametri chimici, fisici o chimicofisici eccedenti i suddetti limiti
parametri batteriologici, chimici, fisici o chimico-fisici eccedenti i suddetti limiti
campionamento insufficiente
assenza di punti di campionamento

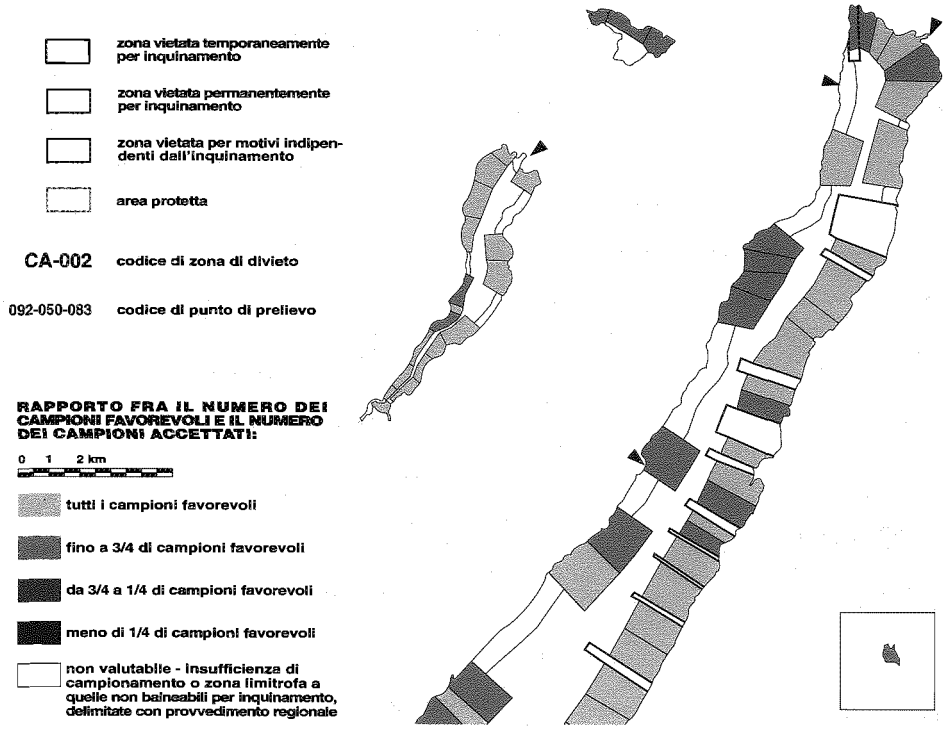
zona vietata temporaneamente per inquinamento
zona vietata permanentemente per inquinamento
zona vietata per motivi indipendenti dall'inquinamento
area protetta
CA-002 codice di zona di divieto
092-050-083 codice di punto di prelievo
RAPPORTO FRA IL NUMERO DEI CAMPIONI FAVOREVOLI E IL NUMERO DEI CAMPIONI ACCETTATI:
0 1 2 km
tutti i campioni favorevoli
fino a 3/4 di campioni favorevoli
da 3/4 a 1/4 di campioni favorevoli
meno di 1/4 di campioni favorevoli
non valutabile - insufficienza di campionamento o zona limitrofa a quelle non balneabili per inquinamento, delimitate con provvedimento regionale

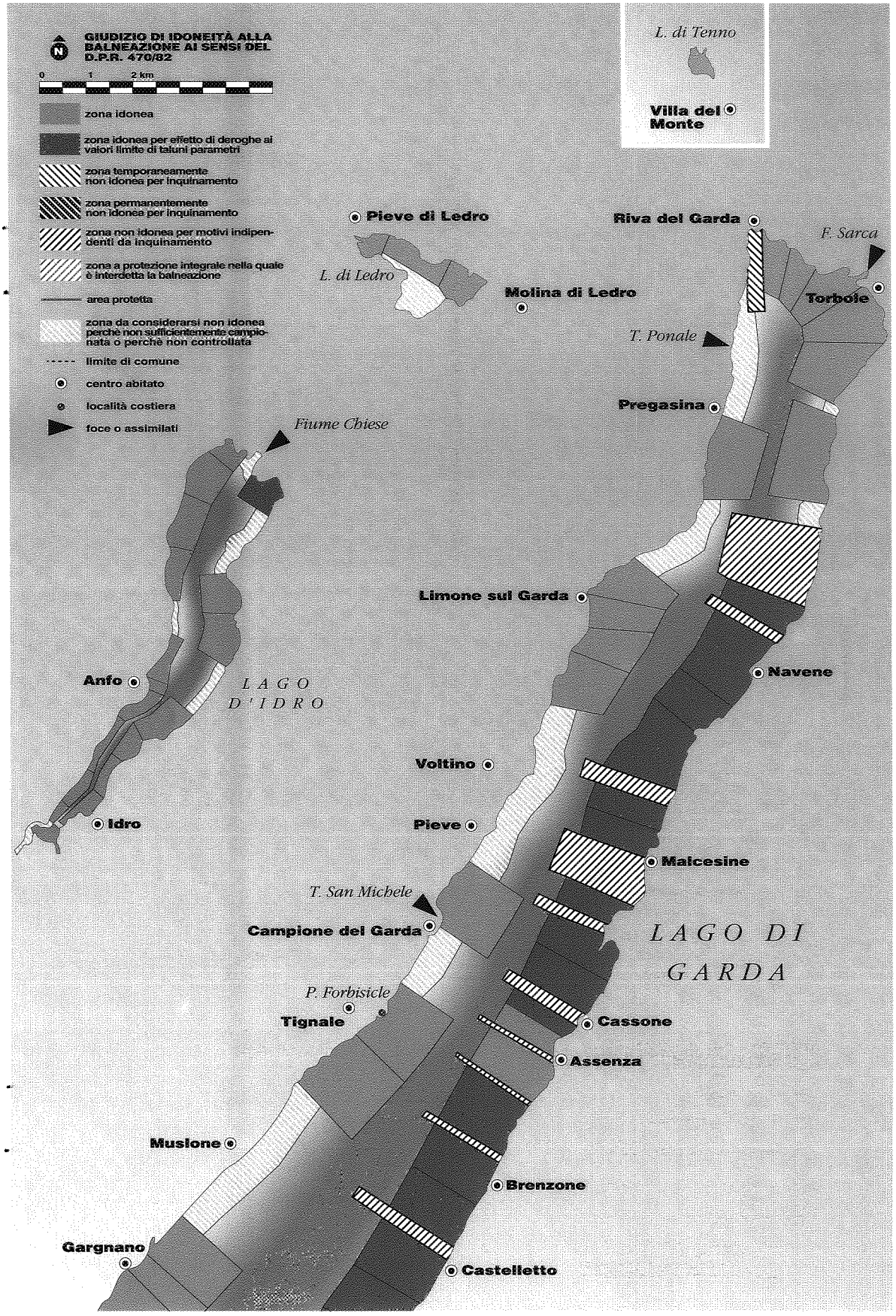
GIUDIZIO DI IDONEITÀ ALLA BALNEAZIONE AI SENSI DEL D.P.R. 470/82
0 1 2 km
zona idonea
zona idonea per effetto di deroghe ai valori limite di taluni parametri
zona temporaneamente non idonea per inquinamento
zona permanentemente non idonea per inquinamento
zona non idonea per motivi indipendenti da inquinamento
zona a protezione integrale nella quale è interdetta la balneazione
area protetta
zona da considerarsi non idonea perchè non sufficientemente campionata o perchè non controllata
limite di comune
centro abitato
località costiera
foce o assimilati
L. di Tenno
Villa del Monte
Pieve di Ledro
L. di Ledro
Riva del Garda
F. Sarca
Molina di Ledro
Torbole
T. Ponale
Pregasina
Fiume Chiese
Limone sul Garda
Navene
Anfo
LAGO D'IDRO
Voltino
Idro
Pieve
Malcesine
T. San Michele
Campione del Garda
LAGO DI GARDA
P. Forbisicle
Tignale
Cassone
Assenza
Musìone
Brenzone
Gargnano
Castelletto

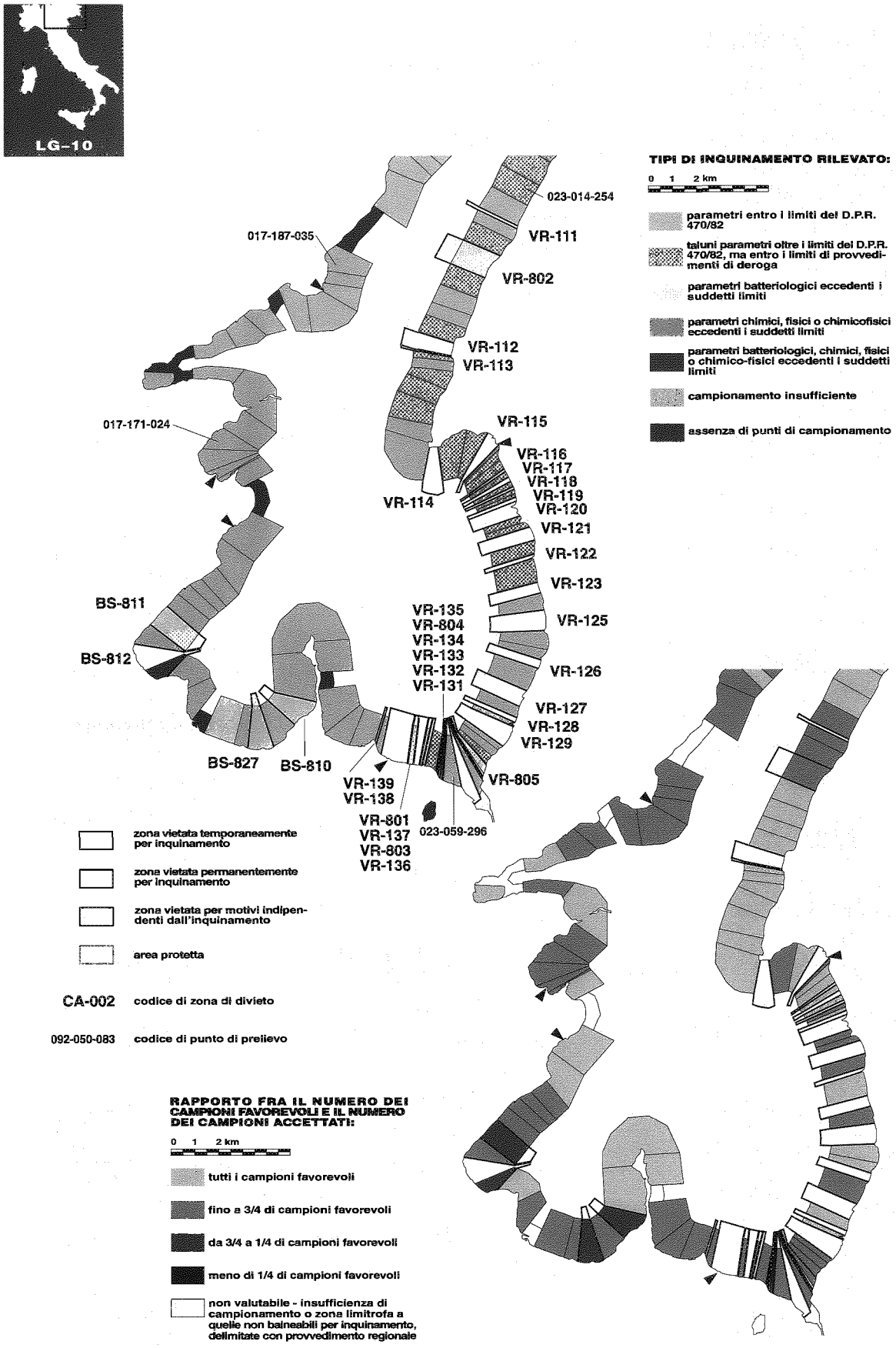
LG-10
TIPI DI INQUINAMENTO RILEVATO:
0 1 2 km
parametri entro i limiti del D.P.R. 470/82
taluni parametri oltre i limiti del D.P.R. 470/82, ma entro i limiti di provvedimenti di deroga
parametri batteriologici eccedenti i suddetti limiti
parametri chimici, fisici o chimicofisici eccedenti i suddetti limiti
parametri batteriologici, chimici, fisici o chimico-fisici eccedenti i suddetti limiti
campionamento insufficiente
assenza di punti di campionamento
023-014-254
017-187-035
VR-111
VR-802
VR-112
VR-113
017-171-024
VR-115
VR-116
VR-117
VR-118
VR-119
VR-120
VR-121
VR-122
VR-123
VR-125
VR-114
BS-811
BS-812
VR-135
VR-804
VR-134
VR-133
VR-132
VR-131
VR-126
VR-127
VR-128
VR-129
BS-827
BS-810
VR-139
VR-138
VR-805
VR-801
VR-137
VR-803
VR-136
023-059-296
zona vietata temporaneamente per inquinamento
zona vietata permanentemente per inquinamento
zona vietata per motivi indipendenti dall'inquinamento
area protetta
CA-002 codice di zona di divieto
092-050-083 codice di punto di prelievo
RAPPORTO FRA IL NUMERO DEI CAMPIONI FAVOREVOLI E IL NUMERO DEI CAMPIONI ACCETTATI:
0 1 2 km
tutti i campioni favorevoli
fino a 3/4 di campioni favorevoli
da 3/4 a 1/4 di campioni favorevoli
meno di 1/4 di campioni favorevoli
non valutabile - insufficienza di campionamento o zona limitrofa a quelle non balneabili per inquinamento, delimitate con provvedimento regionale

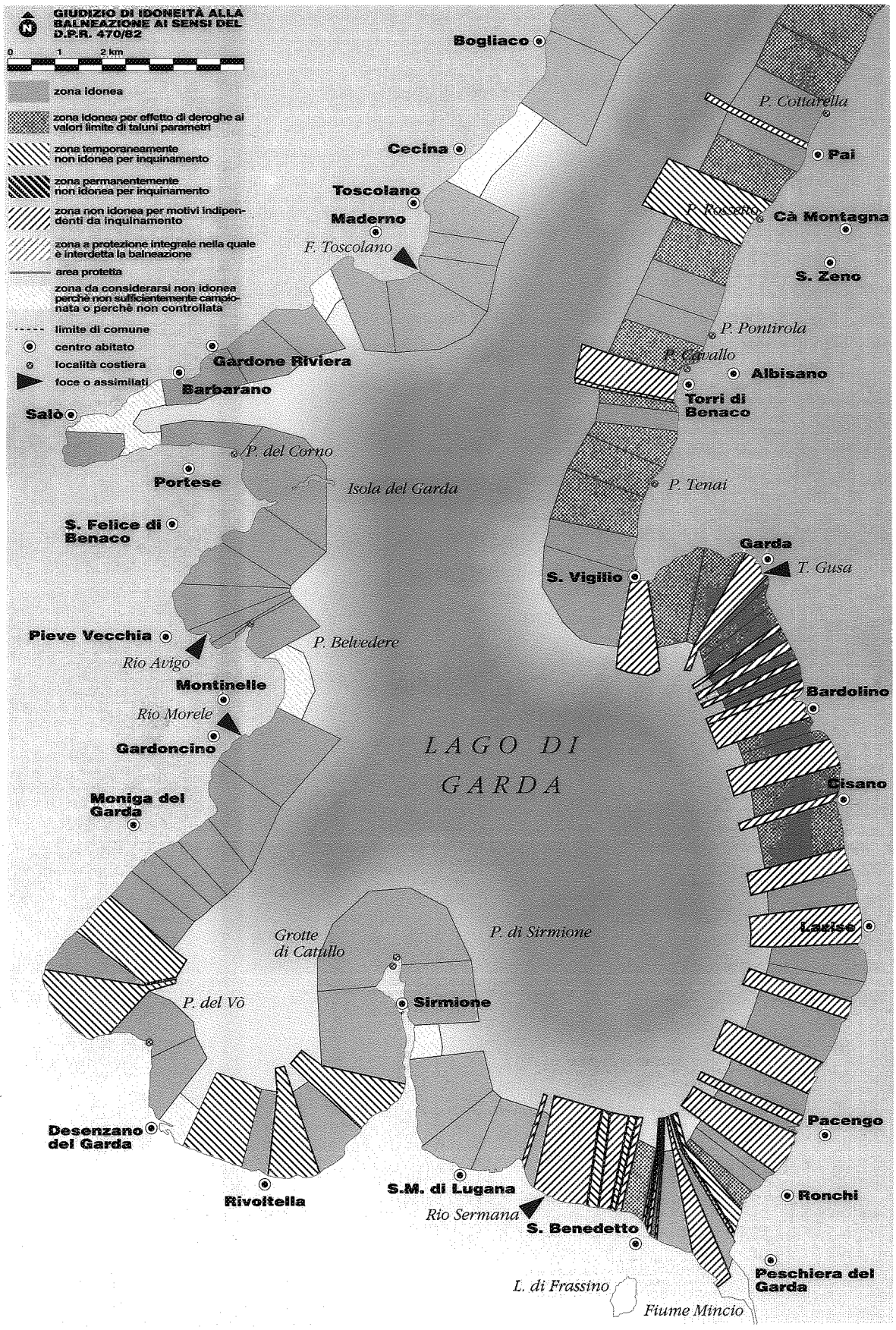
GIUDIZIO DI IDONEITÀ ALLA BALNEAZIONE AI SENSI DEL D.P.R. 470/82
0 1 2 km
zona idonea
zona idonea per effetto di deroghe ai valori limite di taluni parametri
zona temporaneamente non idonea per inquinamento
zona permanentemente non idonea per inquinamento
zona non idonea per motivi indipendenti da inquinamento
zona a protezione integrale nella quale è interdetta la balneazione
area protetta
zona da considerarsi non idonea perchè non sufficientemente campionata o perchè non controllata
limite di comune
centro abitato
località costiera
foce o assimilati
Bogliaco
Cecina
Toscolano
Maderno
F. Toscolano
P. Cottarella
Pai
P. Rossino
Cà Montagna
S. Zeno
P. Pontirola
P. Cavallo
Albisano
Torri di Benaco
Gardone Riviera
Barbarano
Salò
P. del Corno
Portese
Isola del Garda
P. Tenai
S. Felice di Benaco
Garda
T. Gusa
S. Vigilio
Pieve Vecchia
Rio Avigo
P. Belvedere
Montinelle
Rio Morele
Gardoncino
Bardolino
LAGO DI GARDA
Cisano
Moniga del Garda
Grotte di Catullo
P. di Sirmione
Lazise
P. del Vò
Sirmione
Desenzano del Garda
Pacengo
Rivoltella
S.M. di Lugana
Rio Sermana
Ronchi
S. Benedetto
Peschiera del Garda
L. di Frassino
Fiume Mincio



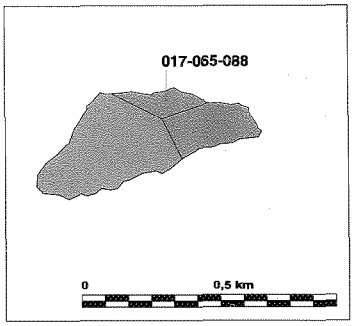

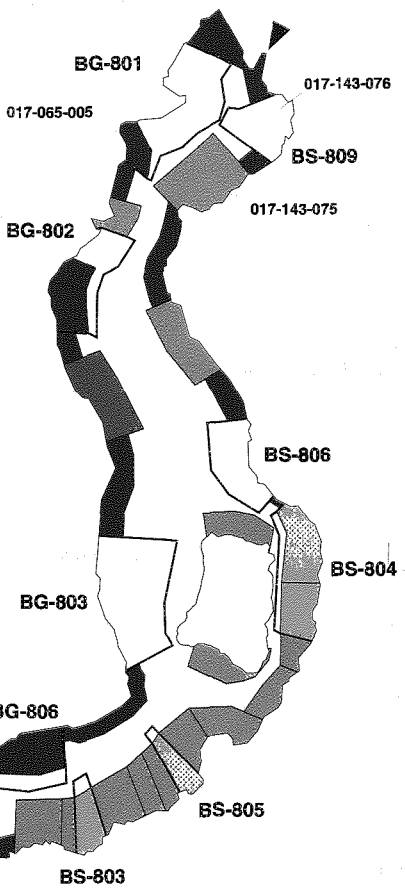

TIPI DI INQUINAMENTO RILEVATO:

0 2 km

parametri entro i limiti del D.P.R. 470/82

taluni parametri oltre i limiti del D.P.R. 470/82, ma entro i limiti di provvedimenti di deroga

parametri batteriologici eccedenti i suddetti limiti

parametri chimici, fisici o chimicofisici eccedenti i suddetti limiti

parametri batteriologici, chimici, fisici o chimico-fisici eccedenti i suddetti limiti

campionamento insufficiente

assenza di punti di campionamento

zona vietata temporaneamente per inquinamento

zona vietata permanentemente per inquinamento

zona vietata per motivi indipendenti dall'inquinamento

area protetta

CA-002 codice di zona di divieto

092-050-083 codice di punto di prelievo

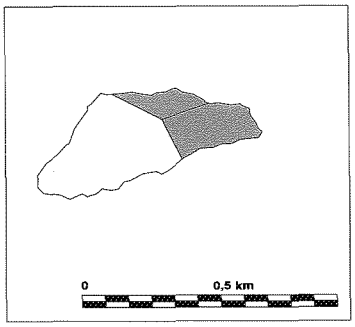

RAPPORTO FRA IL NUMERO DEI CAMPIONI FAVOREVOLI E IL NUMERO DEI CAMPIONI ACCETTATI:

0 2 km

tutti i campioni favorevoli

fino a 3/4 di campioni favorevoli

da 3/4 a 1/4 di campioni favorevoli

meno di 1/4 di campioni favorevoli

non valutabile - insufficienza di campionamento o zona limitrofa a quelle non balneabili per inquinamento, delimitate con provvedimento regionale

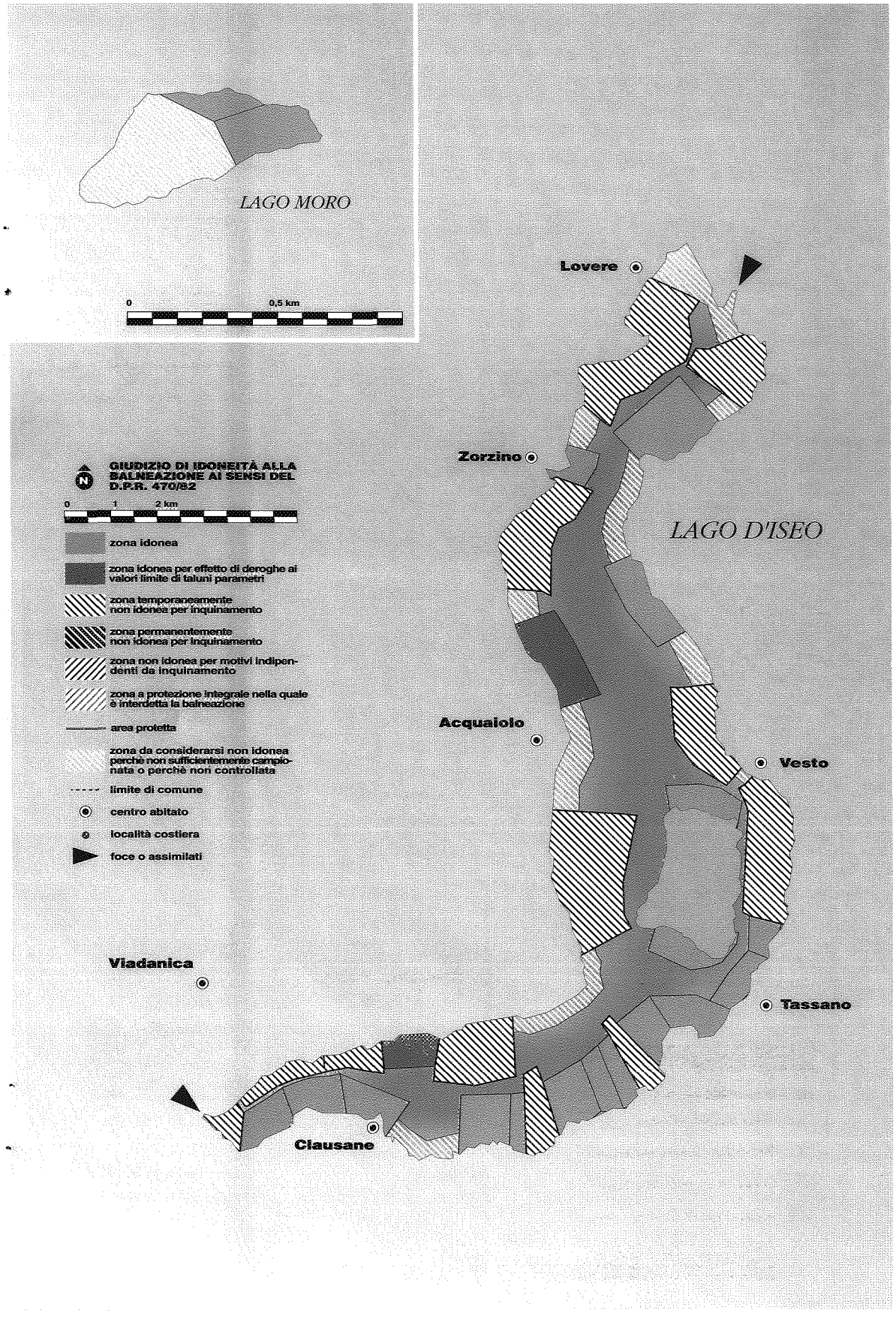
LAGO MORO
0
0,5 km
Lovere
Zorzino
LAGO D'ISEO
Acquaiolo
Vesto
Tassano
Viadanica
Clausane
GIUDIZIO DI IDONEITÀ ALLA BALNEAZIONE AI SENSI DEL D.P.R. 470/82
0 1 2 km
zona idonea
zona idonea per effetto di deroghe ai valori limite di taluni parametri
zona temporaneamente non idonea per inquinamento
zona permanentemente non idonea per inquinamento
zona non idonea per motivi indipendenti da inquinamento
zona a protezione integrale nella quale è interdetta la balneazione
area protetta
zona da considerarsi non idonea perchè non sufficientemente campionata o perchè non controllata
limite di comune
centro abitato
località costiera
foce o assimilati


LG-12

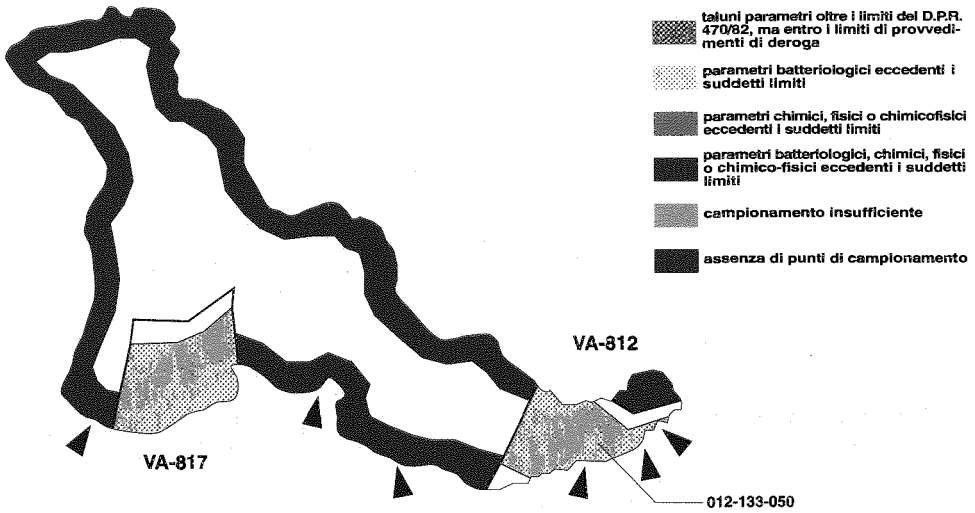
TIPI DI INQUINAMENTO RILEVATO:
0
1
2 km
parametri entro i limiti del D.P.R. 470/82
taluni parametri oltre i limiti del D.P.R. 470/82, ma entro i limiti di provvedimenti di deroga
parametri batteriologici eccedenti i suddetti limiti
parametri chimici, fisici o chimicofisici eccedenti i suddetti limiti
parametri batteriologici, chimici, fisici o chimico-fisici eccedenti i suddetti limiti
campionamento insufficiente
assenza di punti di campionamento
VA-812
VA-817
012-133-050

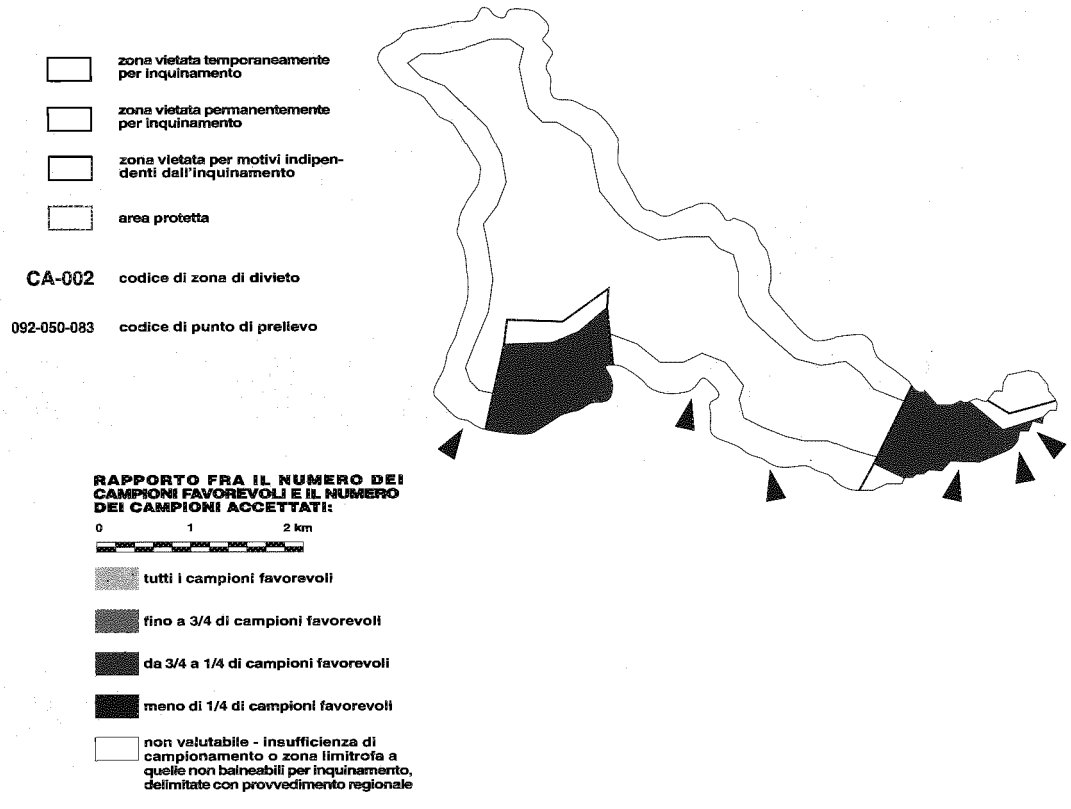
zona vietata temporaneamente per inquinamento
zona vietata permanentemente per inquinamento
zona vietata per motivi indipendenti dall'inquinamento
area protetta
CA-002 codice di zona di divieto
092-050-083 codice di punto di prelievo
RAPPORTO FRA IL NUMERO DEI CAMPIONI FAVOREVOLI E IL NUMERO DEI CAMPIONI ACCETTATI:
0
1
2 km
tutti i campioni favorevoli
fino a 3/4 di campioni favorevoli
da 3/4 a 1/4 di campioni favorevoli
meno di 1/4 di campioni favorevoli
non valutabile - insufficienza di campionamento o zona limitrofa a quelle non balneabili per inquinamento, delimitate con provvedimento regionale

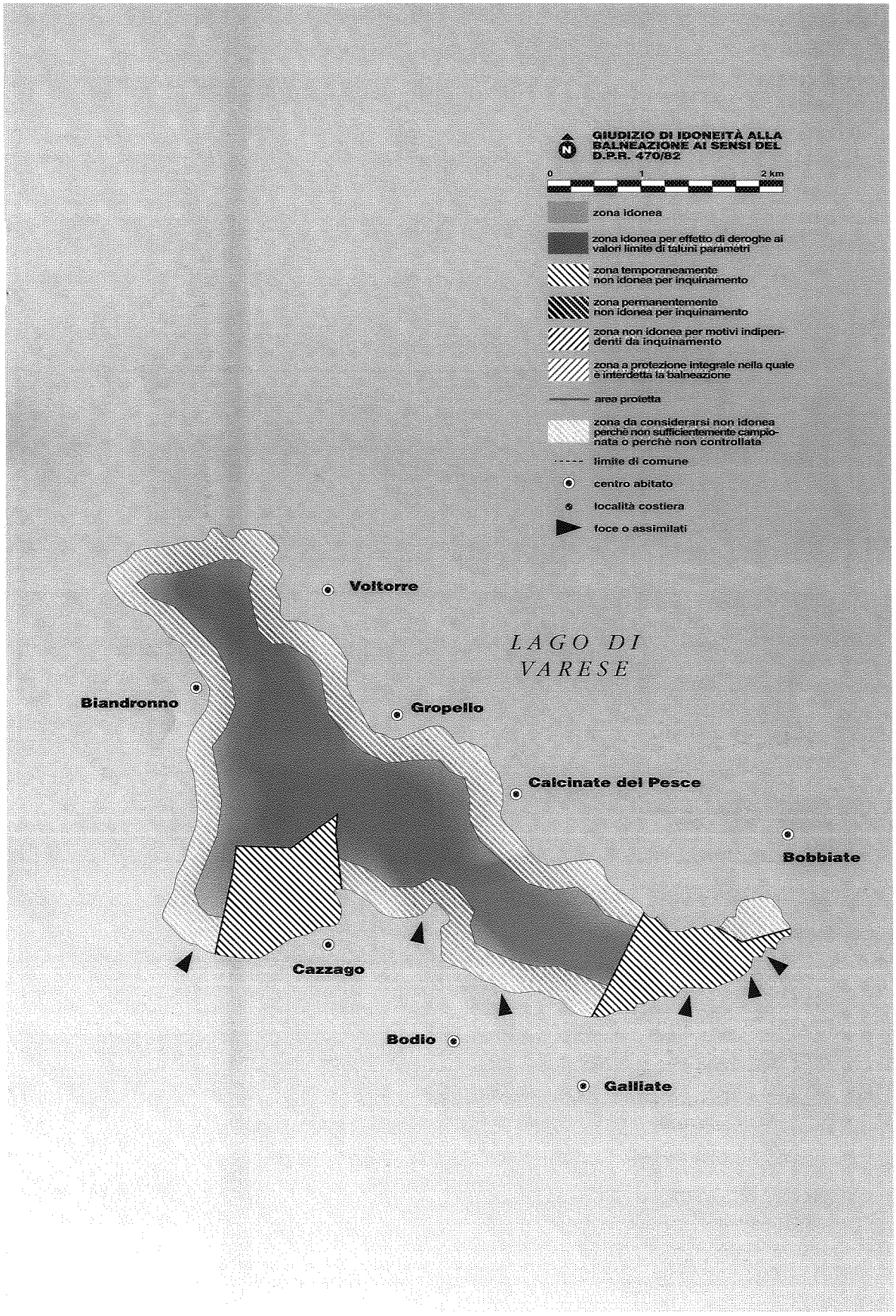
GIUDIZIO DI IDONEITÀ ALLA BALNEAZIONE AI SENSI DEL D.P.R. 470/82
N
0
1
2 km
zona idonea
zona idonea per effetto di deroghe ai valori limite di taluni parametri
zona temporaneamente non idonea per inquinamento
zona permanentemente non idonea per inquinamento
zona non idonea per motivi indipendenti da inquinamento
zona a protezione integrale nella quale è interdetta la balneazione
area protetta
zona da considerarsi non idonea perchè non sufficientemente campionata o perchè non controllata
limite di comune
centro abitato
località costiera
foce o assimilati
Voltorre
LAGO DI VARESE
Biandronno
Gropello
Calcinate del Pesce
Bobbiate
Cazzago
Bodio
Galliate



TIPI DI INQUINAMENTO RILEVATO:

0 1 2 km

- parametri entro i limiti del D.P.R. 470/82
- taluni parametri oltre i limiti del D.P.R. 470/82, ma entro i limiti di provvedimenti di deroga
- parametri batteriologici eccedenti i suddetti limiti
- parametri chimici, fisici o chimicofisici eccedenti i suddetti limiti
- parametri batteriologici, chimici, fisici o chimico-fisici eccedenti i suddetti limiti
- campionamento insufficiente
- assenza di punti di campionamento

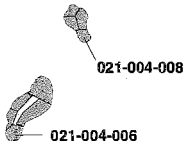

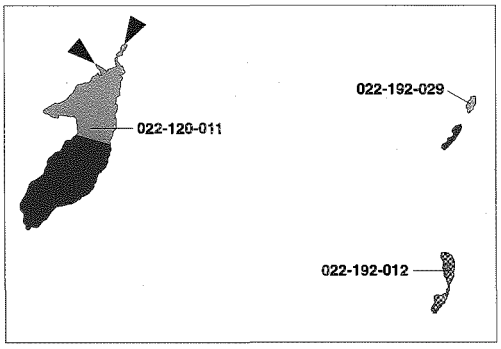

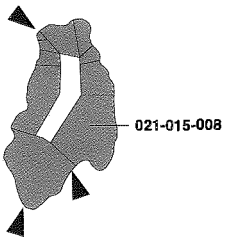



- zona vietata temporaneamente per inquinamento
- zona vietata permanentemente per inquinamento
- zona vietata per motivi indipendenti dall'inquinamento
- area protetta

CA-002 codice di zona di divieto

092-050-083 codice di punto di prelievo

RAPPORTO FRA IL NUMERO DEI CAMPIONI FAVOREVOLI E IL NUMERO DEI CAMPIONI ACCETTATI:

0 1 2 km

- tutti i campioni favorevoli
- fino a 3/4 di campioni favorevoli
- da 3/4 a 1/4 di campioni favorevoli
- meno di 1/4 di campioni favorevoli
- non valutabile - insufficienza di campionamento o zona limitrofa a quelle non balneabili per inquinamento, delimitate con provvedimento regionale

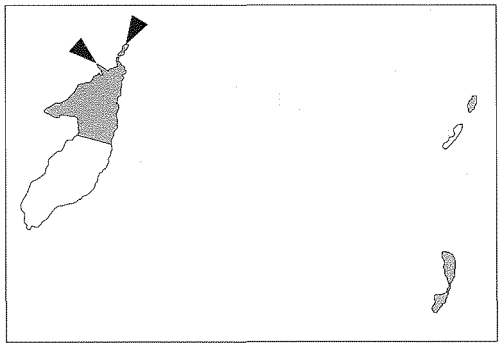

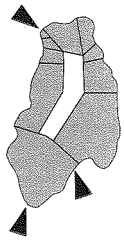

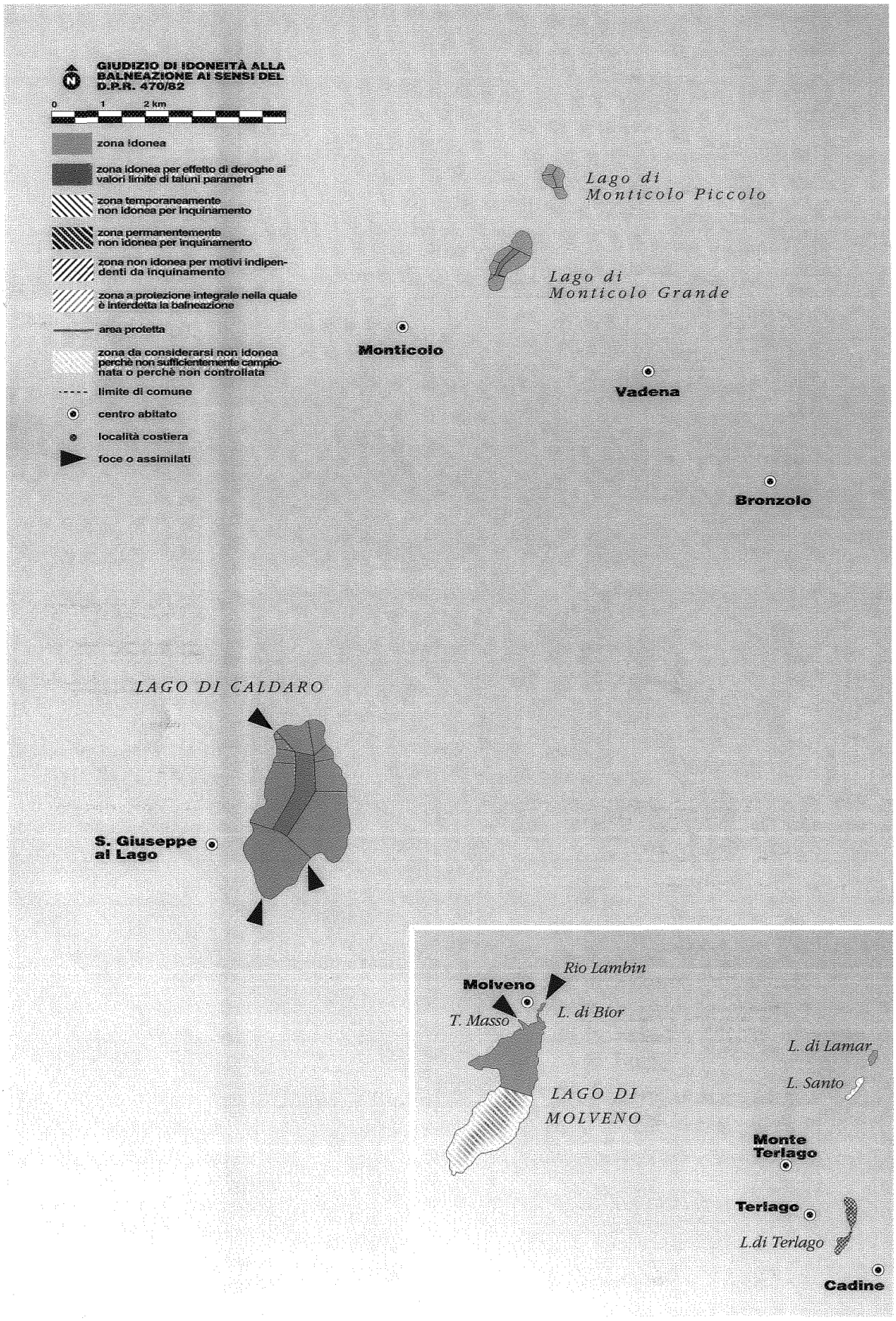
GIUDIZIO DI IDONEITÀ ALLA BALNEAZIONE AI SENSI DEL D.P.R. 470/82
0
1
2 km
zona idonea
zona idonea per effetto di deroghe ai valori limite di taluni parametri
zona temporaneamente non idonea per inquinamento
zona permanentemente non idonea per inquinamento
zona non idonea per motivi indipendenti da inquinamento
zona a protezione integrale nella quale è interdetta la balneazione
area protetta
zona da considerarsi non idonea perchè non sufficientemente campionata o perchè non controllata
limite di comune
centro abitato
località costiera
foce o assimilati
Lago di Monticolo Piccolo
Lago di Monticolo Grande
Monticolo
Vadena
Bronzolo
LAGO DI CALDARO
S. Giuseppe al Lago
Rio Lambin
Molveno
T. Masso
L. di Bior
L. di Lamar
L. Santo
LAGO DI MOLVENO
Monte Terlago
Terlago
L.di Terlago
Cadine

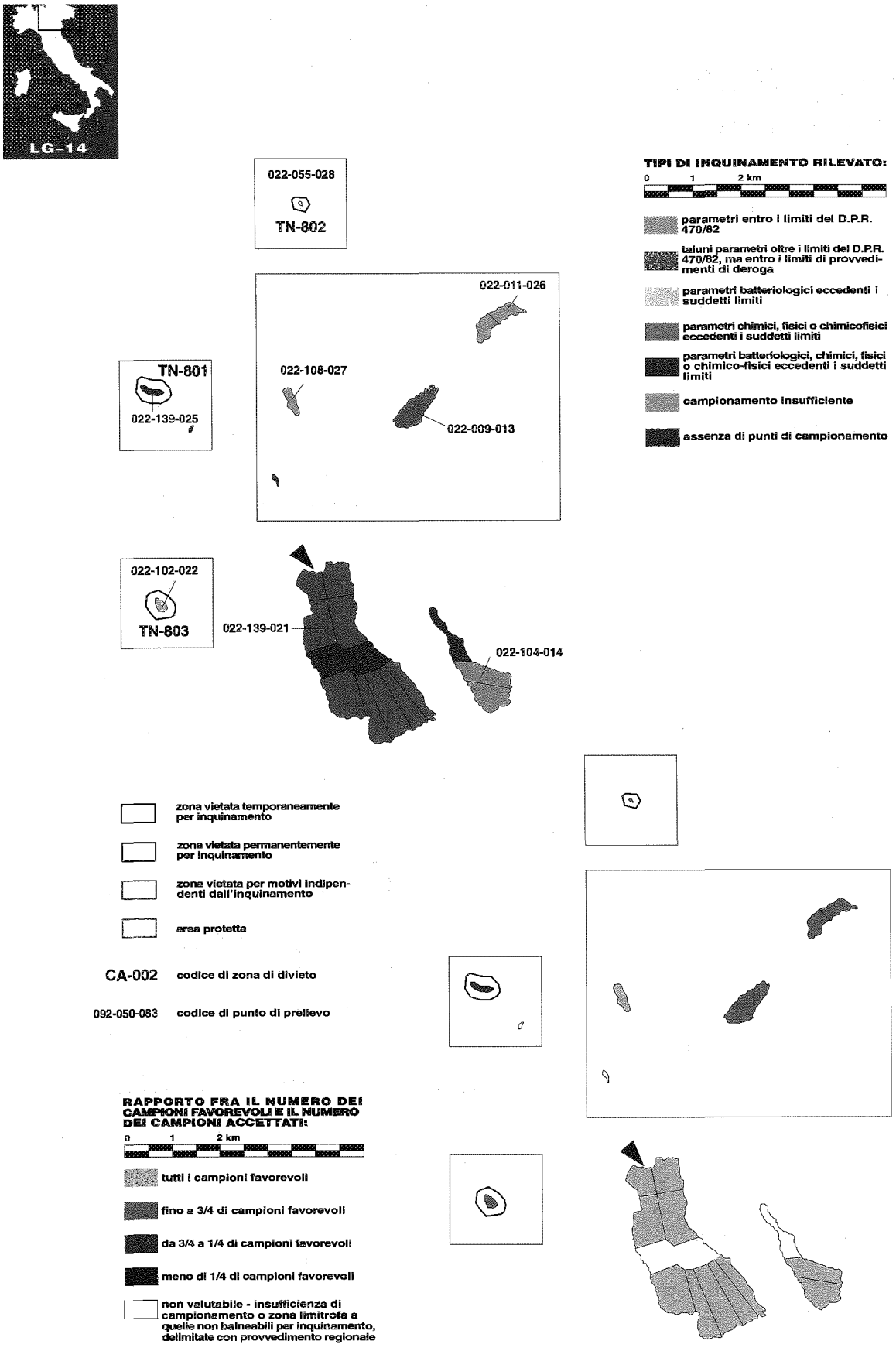
LG-14
022-055-028
TN-802
022-011-026
022-108-027
022-009-013
TN-801
022-139-025
022-102-022
TN-803
022-139-021
022-104-014
TIPI DI INQUINAMENTO RILEVATO:
0 1 2 km
parametri entro i limiti del D.P.R. 470/82
taluni parametri oltre i limiti del D.P.R. 470/82, ma entro i limiti di provvedimenti di deroga
parametri batteriologici eccedenti i suddetti limiti
parametri chimici, fisici o chimicofisici eccedenti i suddetti limiti
parametri batteriologici, chimici, fisici o chimico-fisici eccedenti i suddetti limiti
campionamento insufficiente
assenza di punti di campionamento
zona vietata temporaneamente per inquinamento
zona vietata permanentemente per inquinamento
zona vietata per motivi indipendenti dall'inquinamento
area protetta
CA-002 codice di zona di divieto
092-050-083 codice di punto di prelievo
RAPPORTO FRA IL NUMERO DEI CAMPIONI FAVOREVOLI E IL NUMERO DEI CAMPIONI ACCETTATI:
0 1 2 km
tutti i campioni favorevoli
fino a 3/4 di campioni favorevoli
da 3/4 a 1/4 di campioni favorevoli
meno di 1/4 di campioni favorevoli
non valutabile - insufficienza di campionamento o zona limitrofa a quelle non balneabili per inquinamento, delimitate con provvedimento regionale

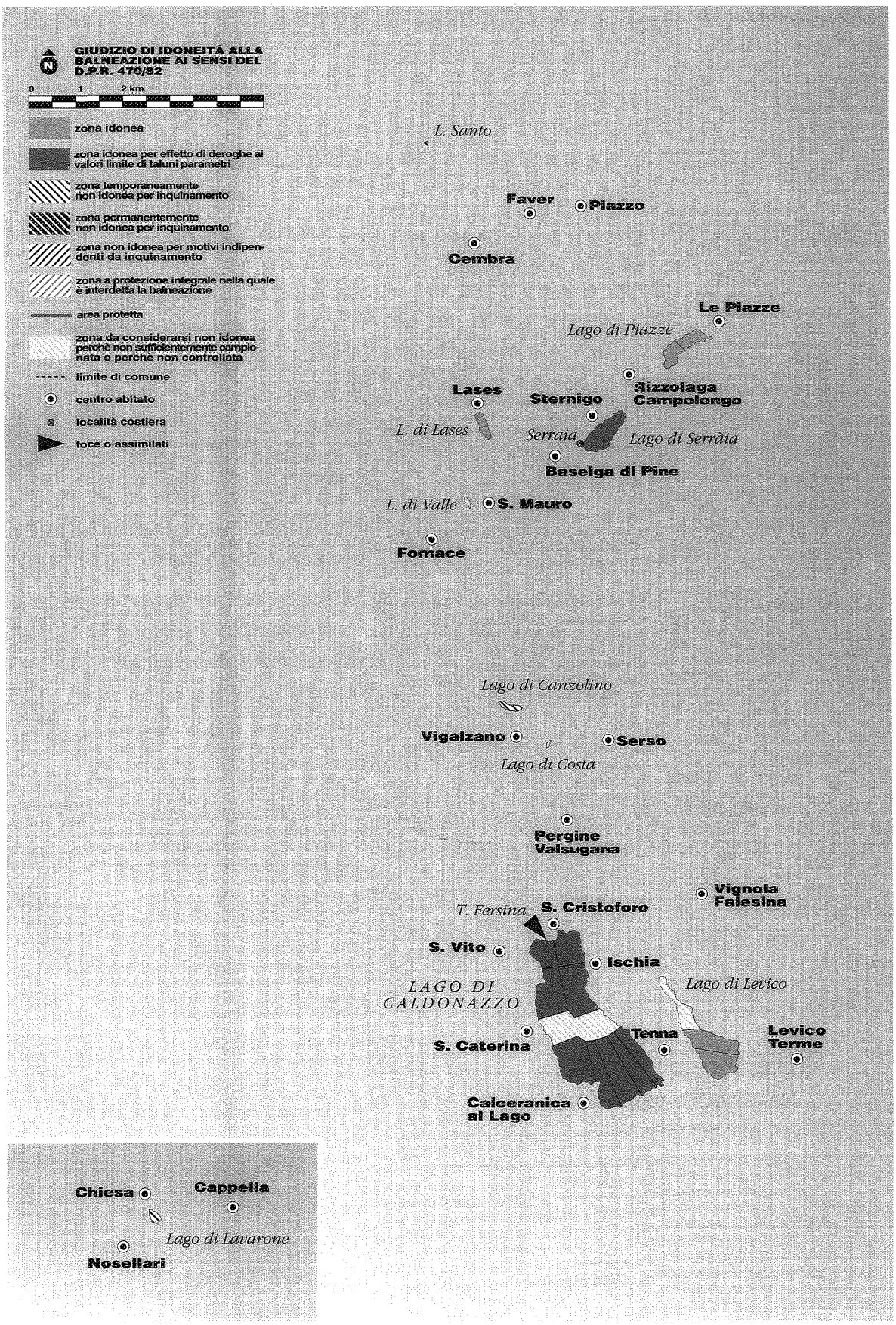
GIUDIZIO DI IDONEITÀ ALLA BALNEAZIONE AI SENSI DEL D.P.R. 470/82
0 1 2 km
zona idonea
zona idonea per effetto di deroghe ai valori limite di taluni parametri
zona temporaneamente non idonea per inquinamento
zona permanentemente non idonea per inquinamento
zona non idonea per motivi indipendenti da inquinamento
zona a protezione integrale nella quale è interdetta la balneazione
area protetta
zona da considerarsi non idonea perchè non sufficientemente campionata o perchè non controllata
limite di comune
centro abitato
località costiera
foce o assimilati
L. Santo
Faver
Piazzo
Cembra
Le Piazze
Lago di Piazze
Rizzolaga
Campolongo
Lases
Sternigo
L. di Lases
Serraia
Lago di Serraia
Baselga di Pine
L. di Valle
S. Mauro
Fornace
Lago di Canzolino
Vigalzano
Serso
Lago di Costa
Pergine Valsugana
Vignola Falesina
T. Fersina
S. Cristoforo
S. Vito
Ischia
LAGO DI CALDONAZZO
Lago di Levico
S. Caterina
Tenna
Levico Terme
Calceranica al Lago
Chiesa
Cappella
Lago di Lavarone
Nosellari



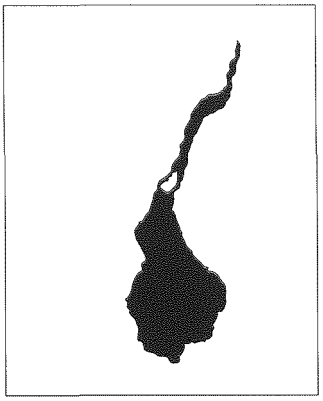

TIPI DI INQUINAMENTO RILEVATO:

0 1 2 km

- parametri entro i limiti del D.P.R. 470/82
- taluni parametri oltre i limiti del D.P.R. 470/82, ma entro i limiti di provvedimenti di deroga
- parametri batteriologici eccedenti i suddetti limiti
- parametri chimici, fisici o chimicofisici eccedenti i suddetti limiti
- parametri batteriologici, chimici, fisici o chimico-fisici eccedenti i suddetti limiti
- campionamento insufficiente
- assenza di punti di campionamento

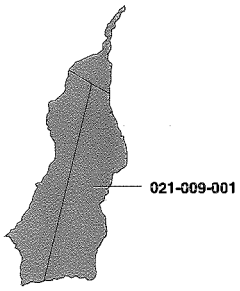

- zona vietata temporaneamente per inquinamento
- zona vietata permanentemente per inquinamento
- zona vietata per motivi indipendenti dall'inquinamento
- area protetta

CA-002 codice di zona di divieto

092-050-083 codice di punto di prelievo

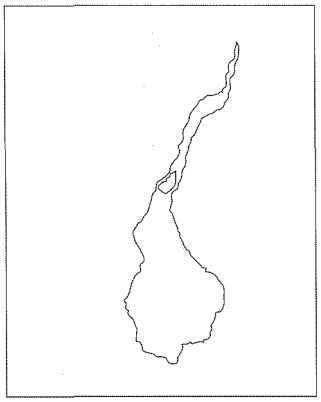

RAPPORTO FRA IL NUMERO DEI CAMPIONI FAVOREVOLI E IL NUMERO DEI CAMPIONI ACCETTATI:

0 1 2 km

- tutti i campioni favorevoli
- fino a 3/4 di campioni favorevoli
- da 3/4 a 1/4 di campioni favorevoli
- meno di 1/4 di campioni favorevoli
- non valutabile - insufficienza di campionamento o zona limitrofa a quelle non balneabili per inquinamento, delimitate con provvedimento regionale



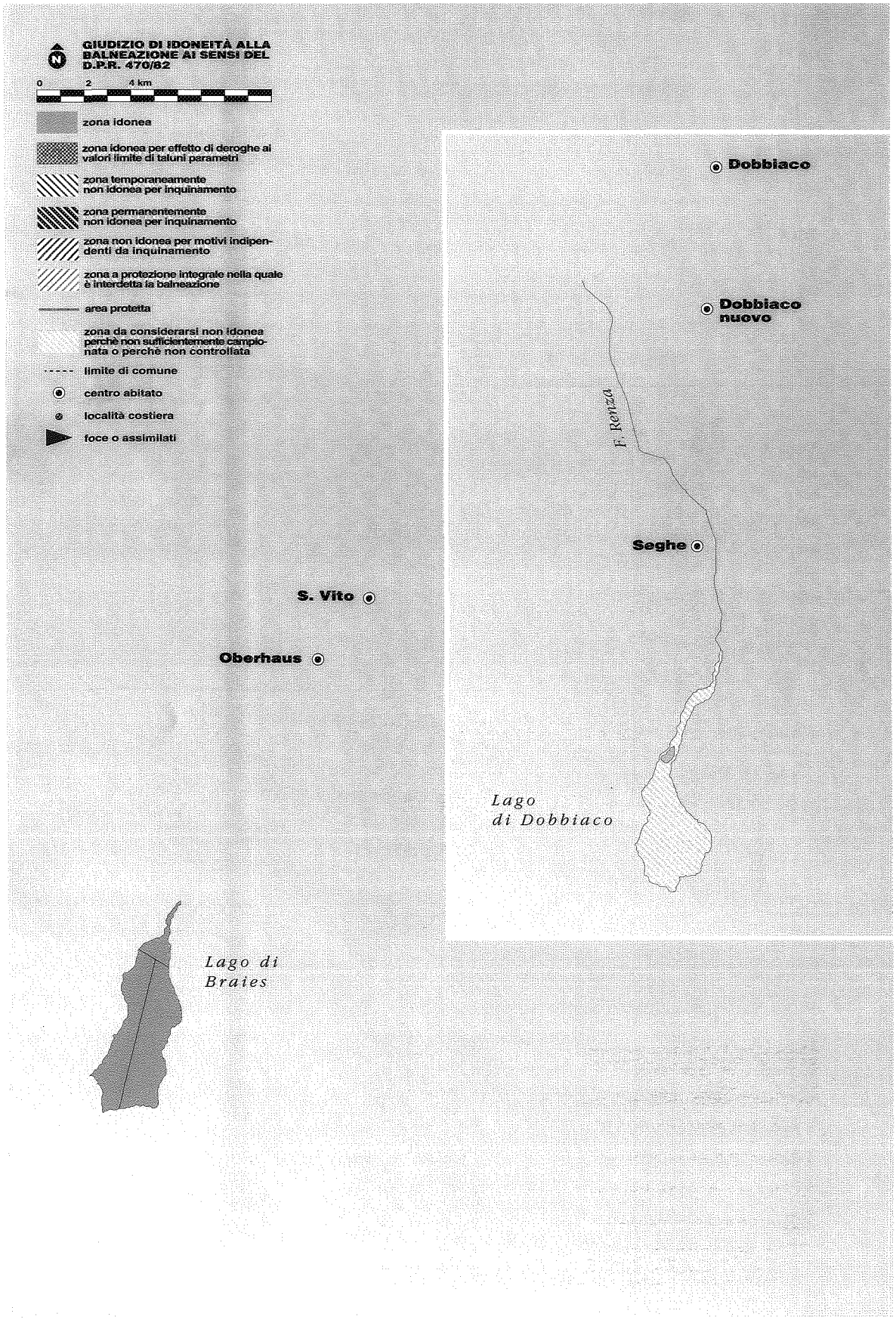
GIUDIZIO DI IDONEITÀ ALLA BALNEAZIONE AI SENSI DEL D.P.R. 470/82
0
2
4 km
zona idonea
zona idonea per effetto di deroghe ai valori limite di taluni parametri
zona temporaneamente non idonea per inquinamento
zona permanentemente non idonea per inquinamento
zona non idonea per motivi indipendenti da inquinamento
zona a protezione integrale nella quale è interdetta la balneazione
area protetta
zona da considerarsi non idonea perchè non sufficientemente campionata o perchè non controllata
limite di comune
centro abitato
località costiera
foce o assimilati
Dobbiaco
Dobbiaco nuovo
F. Rienza
Seghe
S. Vito
Oberhaus
Lago di Dobbiaco
Lago di Braies

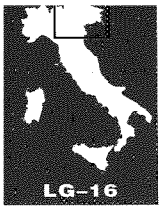

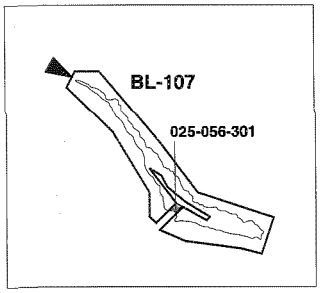

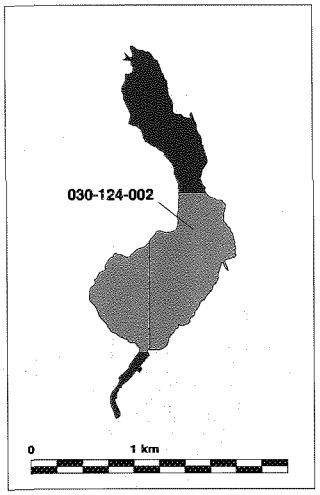

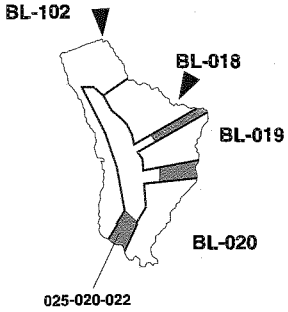

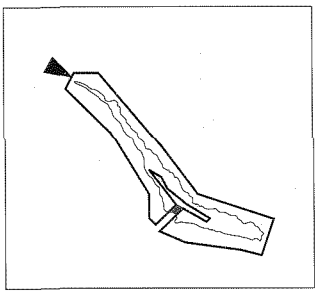

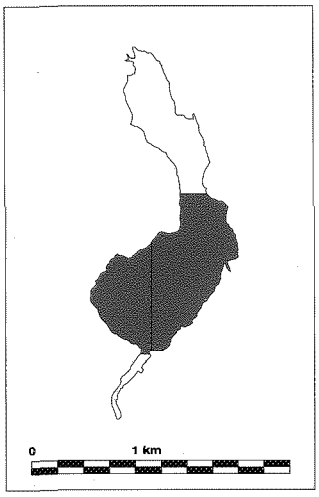

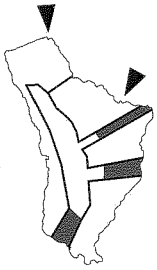

TIPI DI INQUINAMENTO RILEVATO:

0 1 2 km

- parametri entro i limiti del D.P.R. 470/82
- taluni parametri oltre i limiti del D.P.R. 470/82, ma entro i limiti di provvedimenti di deroga
- parametri batteriologici eccedenti i suddetti limiti
- parametri chimici, fisici o chimicofisici eccedenti i suddetti limiti
- parametri batteriologici, chimici, fisici o chimico-fisici eccedenti i suddetti limiti
- campionamento insufficiente
- assenza di punti di campionamento

- zona vietata temporaneamente per inquinamento
- zona vietata permanentemente per inquinamento
- zona vietata per motivi indipendenti dall'inquinamento
- area protetta

CA-002 codice di zona di divieto

092-050-083 codice di punto di prelievo

RAPPORTO FRA IL NUMERO DEI CAMPIONI FAVOREVOLI E IL NUMERO DEI CAMPIONI ACCETTATI:

0 1 2 km

- tutti i campioni favorevoli
- fino a 3/4 di campioni favorevoli
- da 3/4 a 1/4 di campioni favorevoli
- meno di 1/4 di campioni favorevoli
- non valutabile - insufficienza di campionamento o zona limitrofa a quelle non balneabili per inquinamento, delimitate con provvedimento regionale

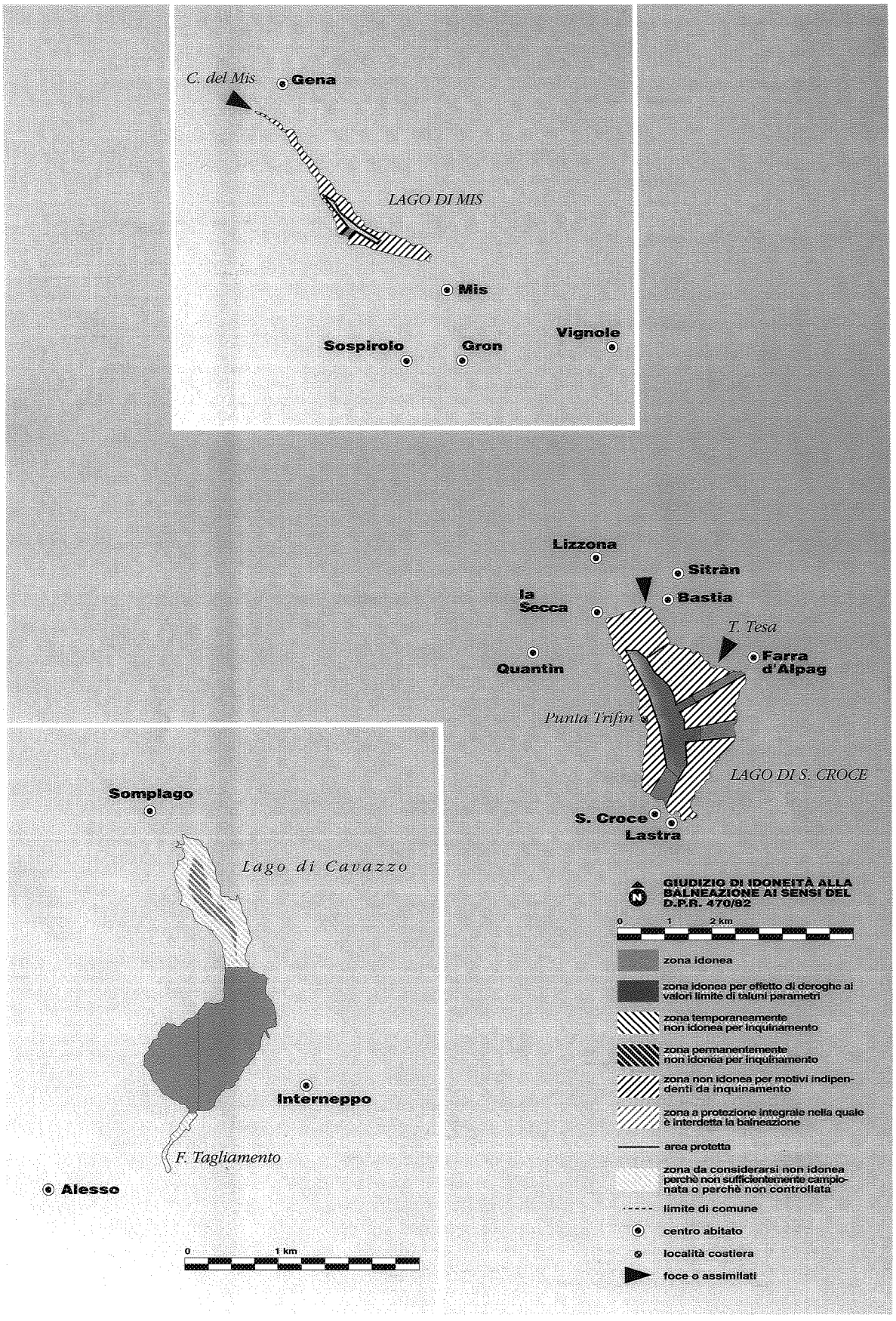
C. del Mis
Gena
LAGO DI MIS
Mis
Vignole
Sospirolo
Gron
Lizzona
Sitràn
Bastia
la Secca
T. Tesa
Farra d'Alpag
Quantìn
Punta Trifin
LAGO DI S. CROCE
S. Croce
Lastra
Somplago
Lago di Cavazzo
Interneppo
F. Tagliamento
Alesso
0 1 km
GIUDIZIO DI IDONEITÀ ALLA BALNEAZIONE AI SENSI DEL D.P.R. 470/82
0 1 2 km
zona idonea
zona idonea per effetto di deroghe ai valori limite di taluni parametri
zona temporaneamente non idonea per inquinamento
zona permanentemente non idonea per inquinamento
zona non idonea per motivi indipendenti da inquinamento
zona a protezione integrale nella quale è interdetta la balneazione
area protetta
zona da considerarsi non idonea perchè non sufficientemente campionata o perchè non controllata
limite di comune
centro abitato
località costiera
foce o assimilati



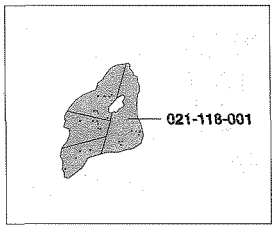

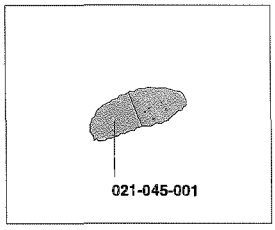

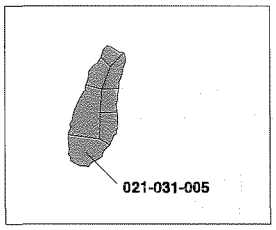

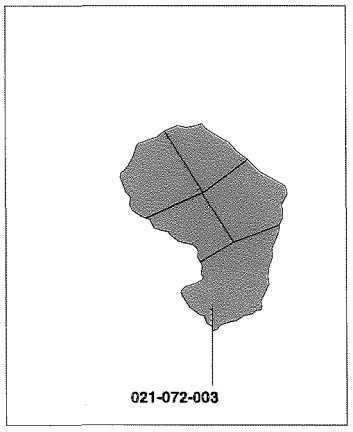

TIPI DI INQUINAMENTO RILEVATO:

0 0,5 km

parametri entro i limiti del D.P.R. 470/82

taluni parametri oltre i limiti del D.P.R. 470/82, ma entro i limiti di provvedimenti di deroga

parametri batteriologici eccedenti i suddetti limiti

parametri chimici, fisici o chimicofisici eccedenti i suddetti limiti

parametri batteriologici, chimici, fisici o chimico-fisici eccedenti i suddetti limiti

campionamento insufficiente

assenza di punti di campionamento

zona vietata temporaneamente per inquinamento

zona vietata permanentemente per inquinamento

zona vietata per motivi indipendenti dall'inquinamento

area protetta

CA-002 codice di zona di divieto

092-050-083 codice di punto di prelievo

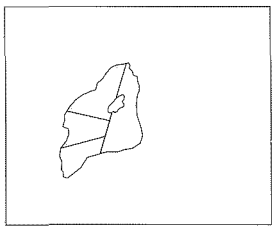

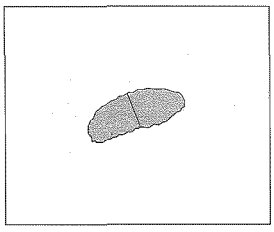

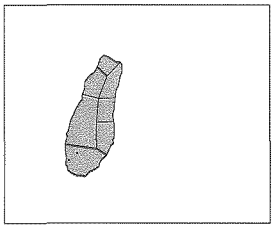

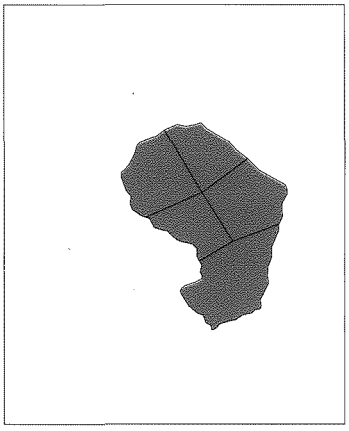

RAPPORTO FRA IL NUMERO DEI CAMPIONI FAVOREVOLI E IL NUMERO DEI CAMPIONI ACCETTATI:

0 0,5 km

tutti i campioni favorevoli

fino a 3/4 di campioni favorevoli

da 3/4 a 1/4 di campioni favorevoli

meno di 1/4 di campioni favorevoli

non valutabile - insufficienza di campionamento o zona limitrofa a quelle non balneabili per inquinamento, delimitate con provvedimento regionale

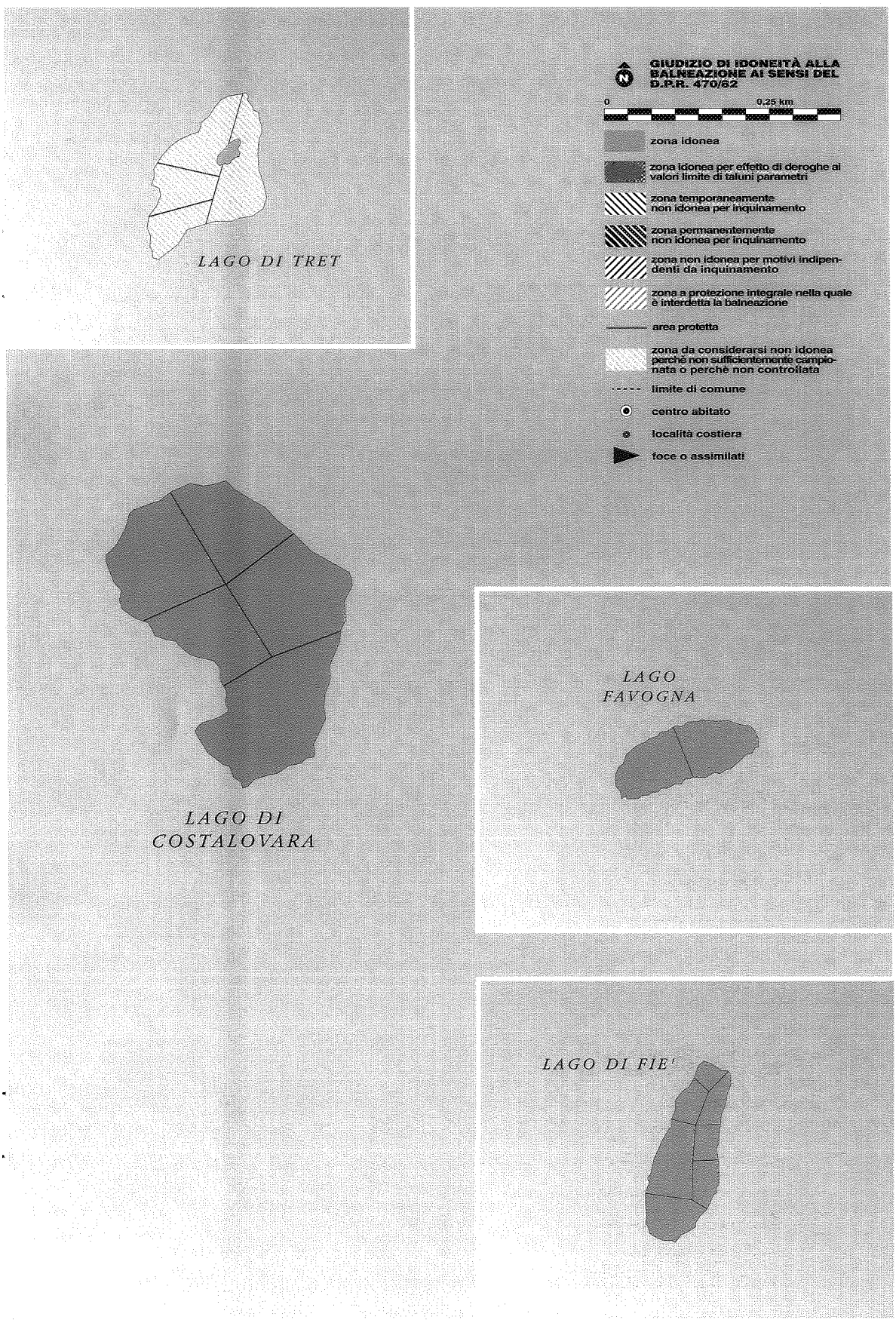
GIUDIZIO DI IDONEITÀ ALLA BALNEAZIONE AI SENSI DEL D.P.R. 470/82
0
0,25 km
zona idonea
zona idonea per effetto di deroghe ai valori limite di taluni parametri
zona temporaneamente non idonea per inquinamento
zona permanentemente non idonea per inquinamento
zona non idonea per motivi indipendenti da inquinamento
zona a protezione integrale nella quale è interdetta la balneazione
area protetta
zona da considerarsi non idonea perchè non sufficientemente campionata o perchè non controllata
limite di comune
centro abitato
località costiera
foce o assimilati
LAGO DI TRET
LAGO DI COSTALOVARA
LAGO FAVOGNA
LAGO DI FIE'

PAGINA BIANCA

Laghi del Centro Sud

Nelle Marche

Lago di Borciano LG-18
Lago di Fiastrone LG-18

In Toscana

Lago dell'Accesa LG-20

In Umbria

Lago di Piediluco LG-23
Lago Trasimeno LG-20

Nel Lazio

Lago di Albano LG-22
Lago di Bolsena LG-21
Lago di Bracciano LG-19
Lago di Martignano LG-19
Lago di Nemi LG-22
Lago del Salto LG-23
Lago di Scandarello LG-22
Lago di Turano LG-23
Lago di Ventina LG-23
Lago di Vico LG-19

In Puglia

Lago di Lesina LG-24
Lago di Varano LG-25



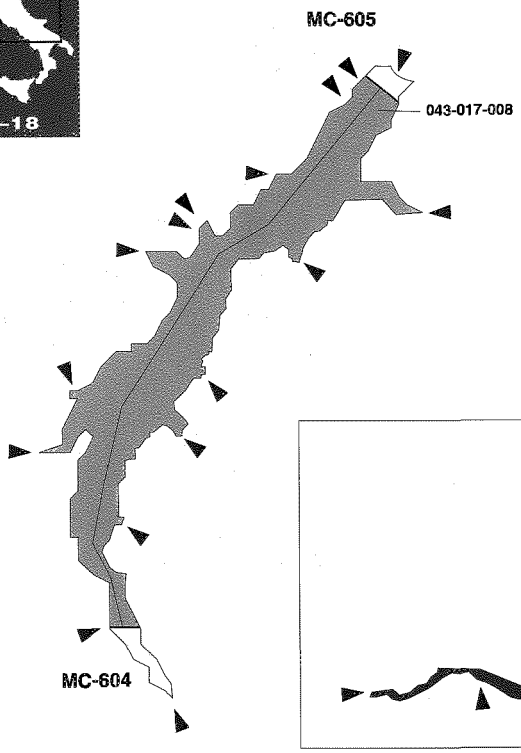

TIPI DI INQUINAMENTO RILEVATO:

0 0,25 km

- parametri entro i limiti del D.P.R. 470/82
- taluni parametri oltre i limiti del D.P.R. 470/82, ma entro i limiti di provvedimenti di deroga
- parametri batteriologici eccedenti i suddetti limiti
- parametri chimici, fisici o chimicofisici eccedenti i suddetti limiti
- parametri batteriologici, chimici, fisici o chimico-fisici eccedenti i suddetti limiti
- campionamento insufficiente
- assenza di punti di campionamento

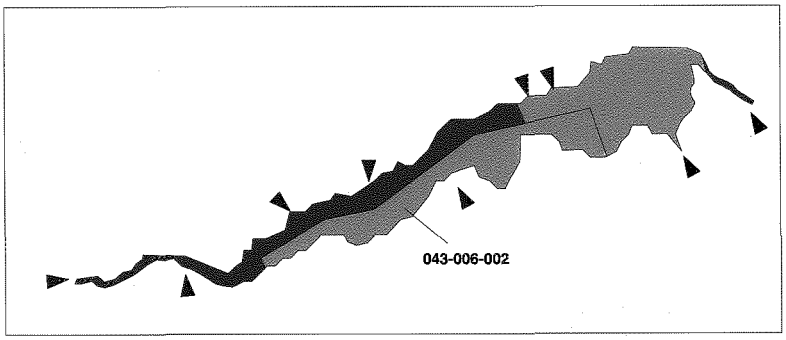

- zona vietata temporaneamente per inquinamento
- zona vietata permanentemente per inquinamento
- zona vietata per motivi indipendenti dall'inquinamento
- area protetta

CA-002 codice di zona di divieto

092-050-083 codice di punto di prelievo

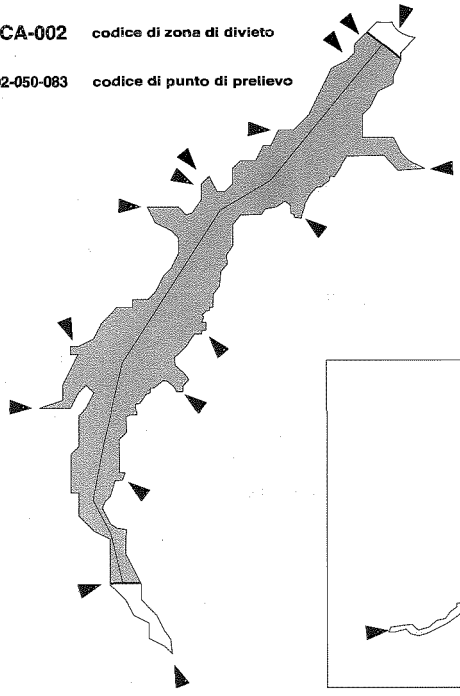

RAPPORTO FRA IL NUMERO DEI CAMPIONI FAVOREVOLI E IL NUMERO DEI CAMPIONI ACCETTATI:

0 0,25 km

- tutti i campioni favorevoli
- fino a 3/4 di campioni favorevoli
- da 3/4 a 1/4 di campioni favorevoli
- meno di 1/4 di campioni favorevoli
- non valutabile - insufficienza di campionamento o zona limitrofa a quelle non balneabili per inquinamento, delimitate con provvedimento regionale

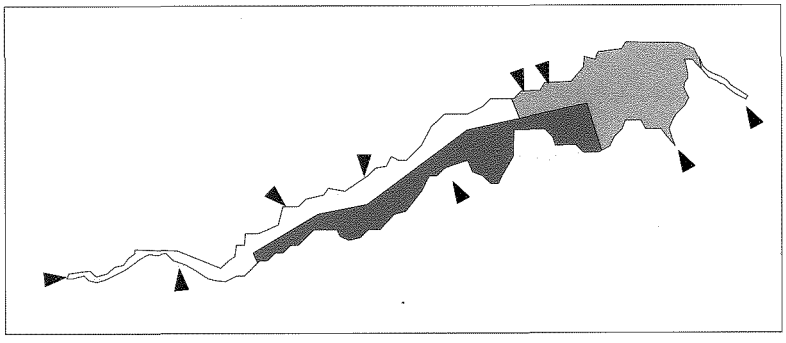

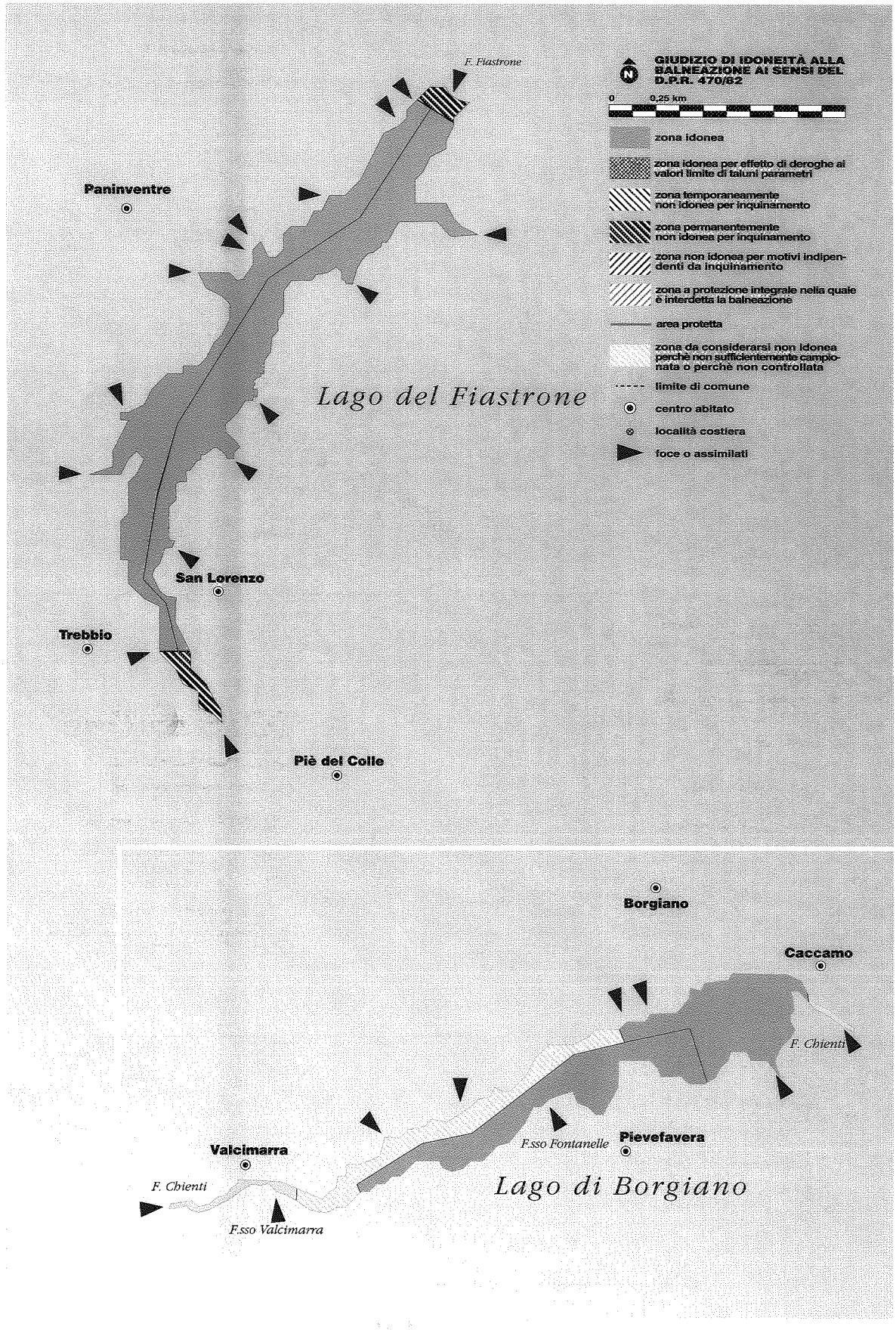
F. Fiastrone
GIUDIZIO DI IDONEITÀ ALLA BALNEAZIONE AI SENSI DEL D.P.R. 470/82
0
0,25 km
zona idonea
zona idonea per effetto di deroghe ai valori limite di taluni parametri
zona temporaneamente non idonea per inquinamento
zona permanentemente non idonea per inquinamento
zona non idonea per motivi indipendenti da inquinamento
zona a protezione integrale nella quale è interdetta la balneazione
area protetta
zona da considerarsi non idonea perchè non sufficientemente campionata o perchè non controllata
limite di comune
centro abitato
località costiera
foce o assimilati
Paninventre
Lago del Fiastrone
San Lorenzo
Trebbio
Piè del Colle
Borgiano
Caccamo
F. Chienti
F.sso Fontanelle
Pievefavera
Valcimarra
F. Chienti
Lago di Borgiano
F.sso Valcimarra



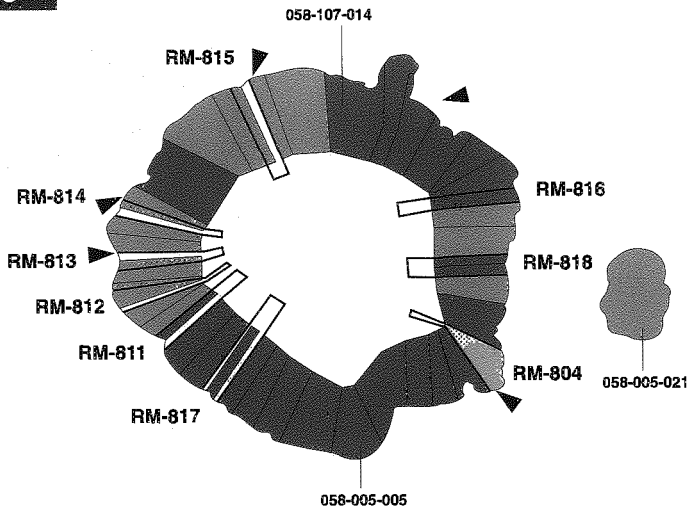

TIPI DI INQUINAMENTO RILEVATO:

0 1 2 km

- parametri entro i limiti del D.P.R. 470/82
- taluni parametri oltre i limiti del D.P.R. 470/82, ma entro i limiti di provvedimenti di deroga
- parametri batteriologici eccedenti i suddetti limiti
- parametri chimici, fisici o chimicofisici eccedenti i suddetti limiti
- parametri batteriologici, chimici, fisici o chimico-fisici eccedenti i suddetti limiti
- campionamento insufficiente
- assenza di punti di campionamento

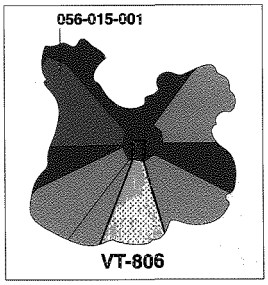

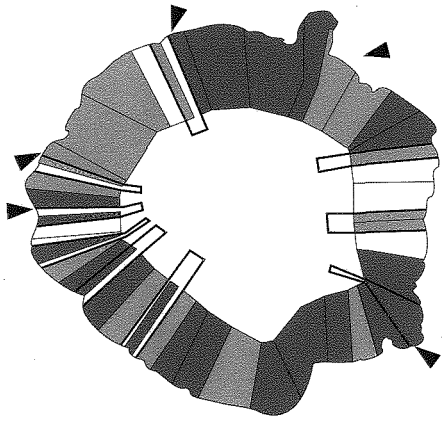

- zona vietata temporaneamente per inquinamento
- zona vietata permanentemente per inquinamento
- zona vietata per motivi indipendenti dall'inquinamento
- area protetta

CA-002 codice di zona di divieto

092-050-083 codice di punto di prelievo

RAPPORTO FRA IL NUMERO DEI CAMPIONI FAVOREVOLI E IL NUMERO DEI CAMPIONI ACCETTATI:

0 2 4 km

- tutti i campioni favorevoli
- fino a 3/4 di campioni favorevoli
- da 3/4 a 1/4 di campioni favorevoli
- meno di 1/4 di campioni favorevoli
- non valutabile - insufficienza di campionamento o zona limitrofa a quelle non balneabili per inquinamento, delimitate con provvedimento regionale

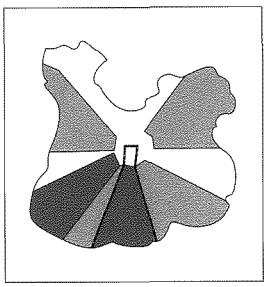

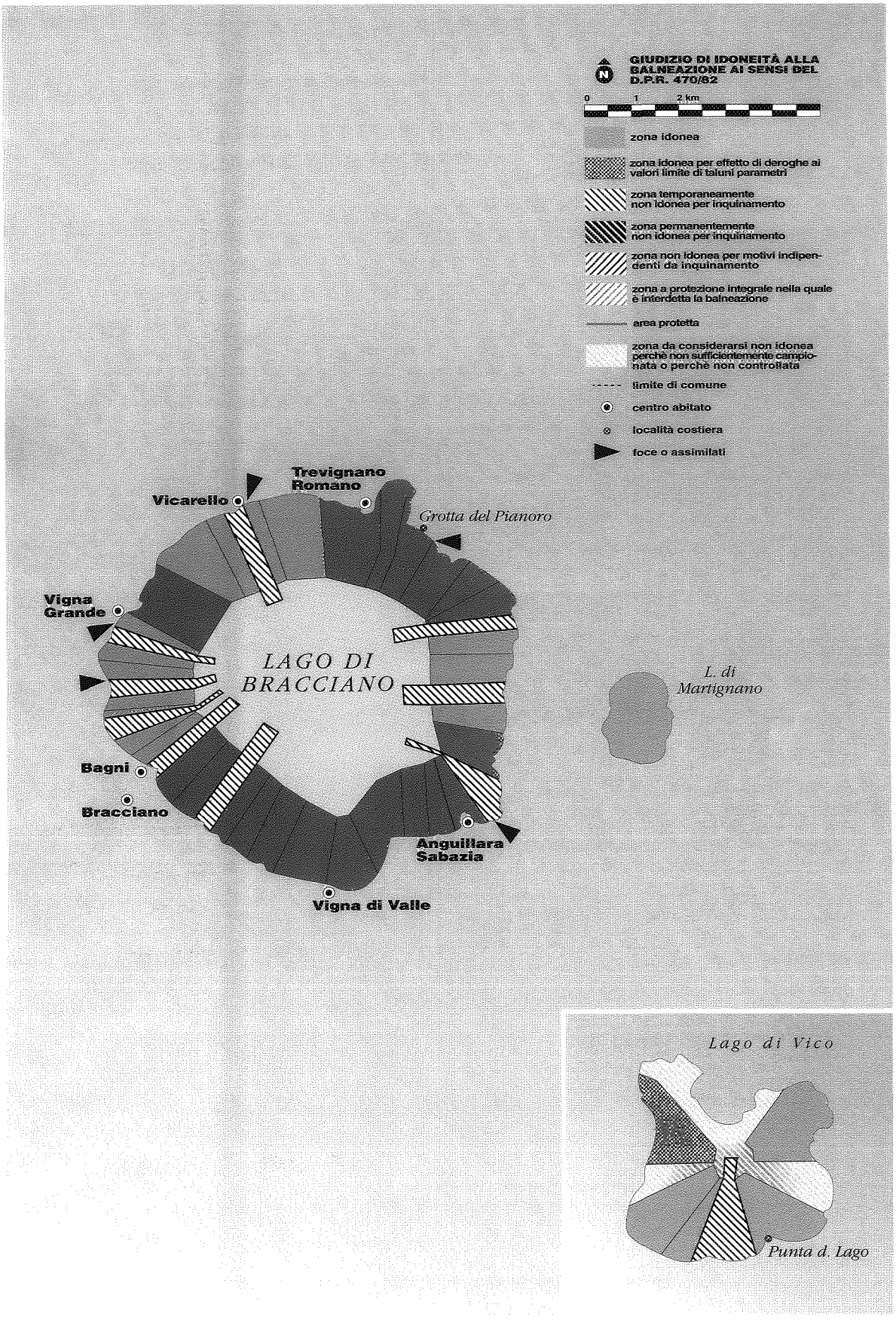
GIUDIZIO DI IDONEITÀ ALLA BALNEAZIONE AI SENSI DEL D.P.R. 470/82
0
1
2 km
zona idonea
zona idonea per effetto di deroghe ai valori limite di taluni parametri
zona temporaneamente non idonea per inquinamento
zona permanentemente non idonea per inquinamento
zona non idonea per motivi indipendenti da inquinamento
zona a protezione integrale nella quale è interdetta la balneazione
area protetta
zona da considerarsi non idonea perchè non sufficientemente campionata o perchè non controllata
limite di comune
centro abitato
località costiera
foce o assimilati
Trevignano Romano
Vicarello
Grotta del Pianoro
Vigna Grande
LAGO DI BRACCIANO
L. di Martignano
Bagni
Bracciano
Anguillara Sabazia
Vigna di Valle
Lago di Vico
Punta d. Lago



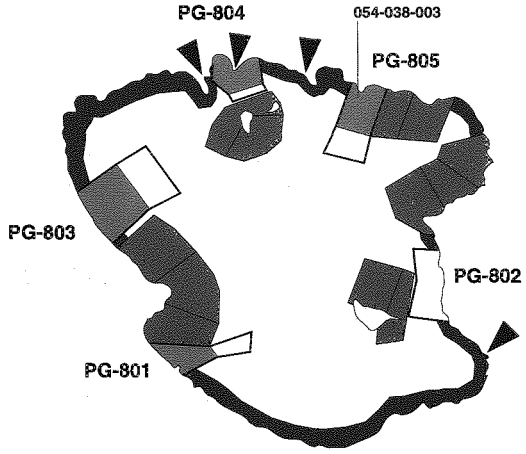

TIPI DI INQUINAMENTO RILEVATO:

0 1 2 km

- parametri entro i limiti del D.P.R. 470/82
- taluni parametri oltre i limiti del D.P.R. 470/82, ma entro i limiti di provvedimenti di deroga
- parametri batteriologici eccedenti i suddetti limiti
- parametri chimici, fisici o chimicofisici eccedenti i suddetti limiti
- parametri batteriologici, chimici, fisici o chimico-fisici eccedenti i suddetti limiti
- campionamento insufficiente
- assenza di punti di campionamento

- zona vietata temporaneamente per inquinamento
- zona vietata permanentemente per inquinamento
- zona vietata per motivi indipendenti dall'inquinamento
- area protetta

CA-002 codice di zona di divieto

092-050-083 codice di punto di prelievo

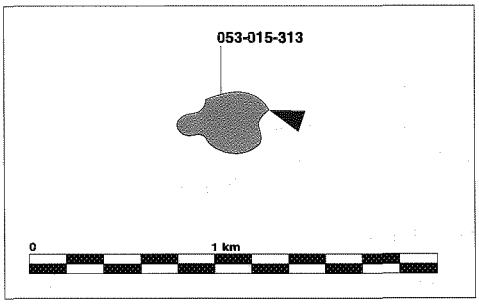

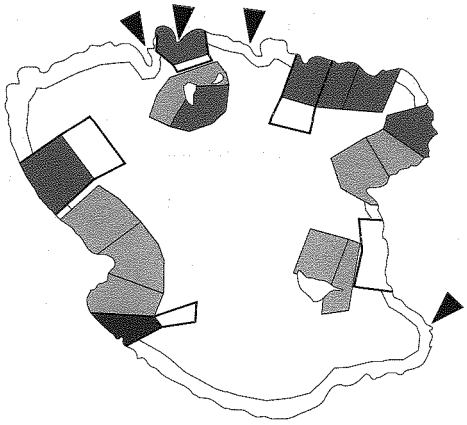

RAPPORTO FRA IL NUMERO DEI CAMPIONI FAVOREVOLI E IL NUMERO DEI CAMPIONI ACCETTATI:

0 1 2 km

- tutti i campioni favorevoli
- fino a 3/4 di campioni favorevoli
- da 3/4 a 1/4 di campioni favorevoli
- meno di 1/4 di campioni favorevoli
- non valutabile - insufficienza di campionamento o zona limitrofa a quelle non balneabili per inquinamento, delimitate con provvedimento regionale



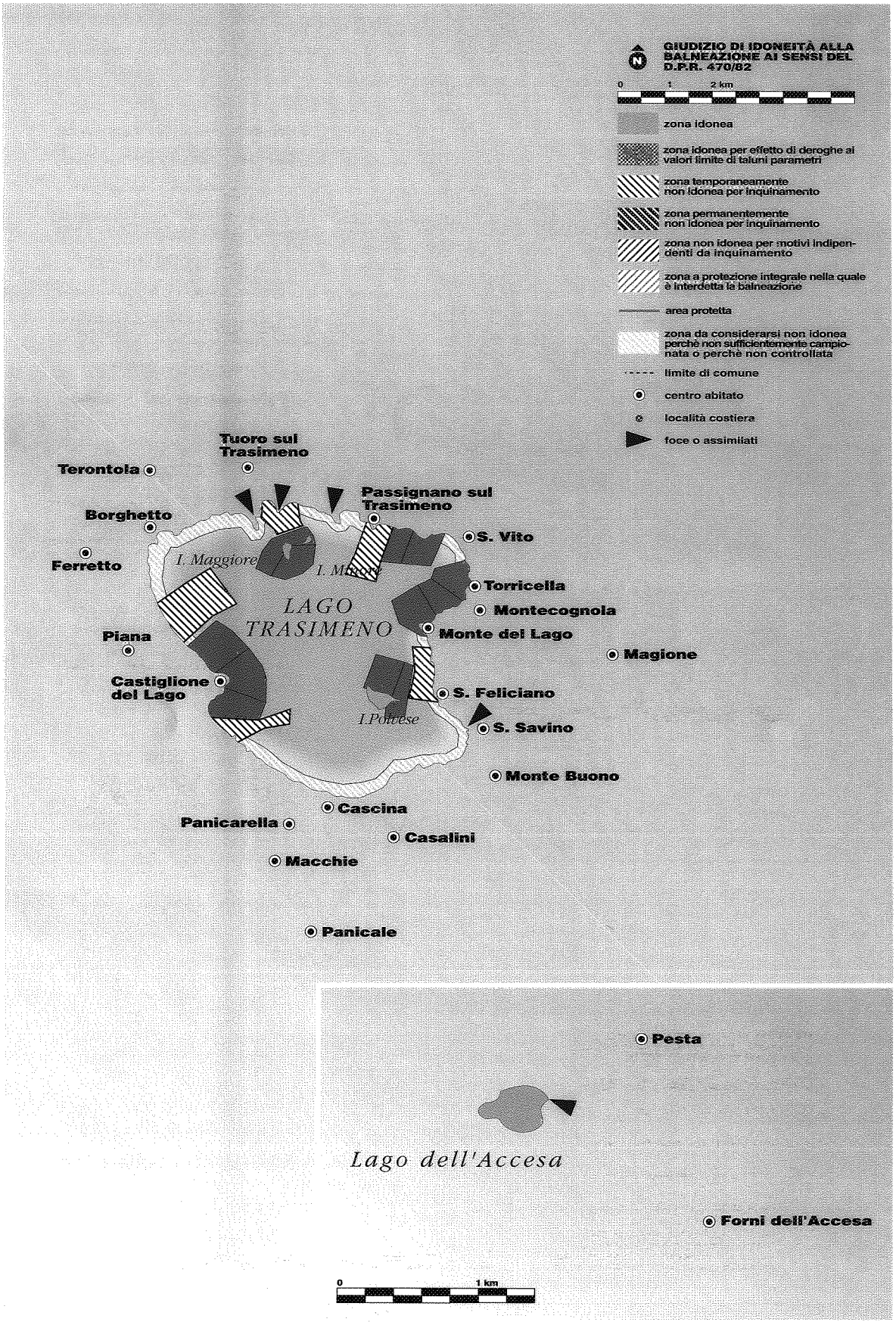
GIUDIZIO DI IDONEITÀ ALLA BALNEAZIONE AI SENSI DEL D.P.R. 470/82
0 1 2 km
zona idonea
zona idonea per effetto di deroghe ai valori limite di taluni parametri
zona temporaneamente non idonea per inquinamento
zona permanentemente non idonea per inquinamento
zona non idonea per motivi indipendenti da inquinamento
zona a protezione integrale nella quale è interdetta la balneazione
area protetta
zona da considerarsi non idonea perchè non sufficientemente campionata o perchè non controllata
limite di comune
centro abitato
località costiera
foce o assimilati
Tuoro sul Trasimeno
Terontola
Passignano sul Trasimeno
Borghetto
S. Vito
Ferretto
I. Maggiore
I. Minore
Torricella
LAGO TRASIMENO
Montecognola
Monte del Lago
Piana
Magione
Castiglione del Lago
S. Feliciano
I. Polvese
S. Savino
Monte Buono
Cascina
Panicarella
Casalini
Macchie
Panicale
Pesta
Lago dell'Accesa
Forni dell'Accesa
0 1 km



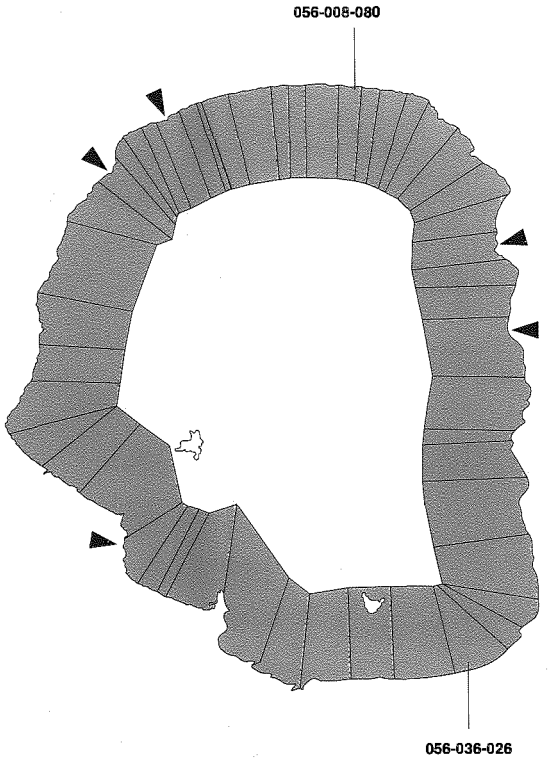

TIPI DI INQUINAMENTO RILEVATO:

0 1 2 km

parametri entro i limiti del D.P.R. 470/82

taluni parametri oltre i limiti del D.P.R. 470/82, ma entro i limiti di provvedimenti di deroga

parametri batteriologici eccedenti i suddetti limiti

parametri chimici, fisici o chimicofisici eccedenti i suddetti limiti

parametri batteriologici, chimici, fisici o chimico-fisici eccedenti i suddetti limiti

campionamento insufficiente

assenza di punti di campionamento

zona vietata temporaneamente per inquinamento

zona vietata permanentemente per inquinamento

zona vietata per motivi indipendenti dall'inquinamento

area protetta

CA-002 codice di zona di divieto

092-050-083 codice di punto di prelievo

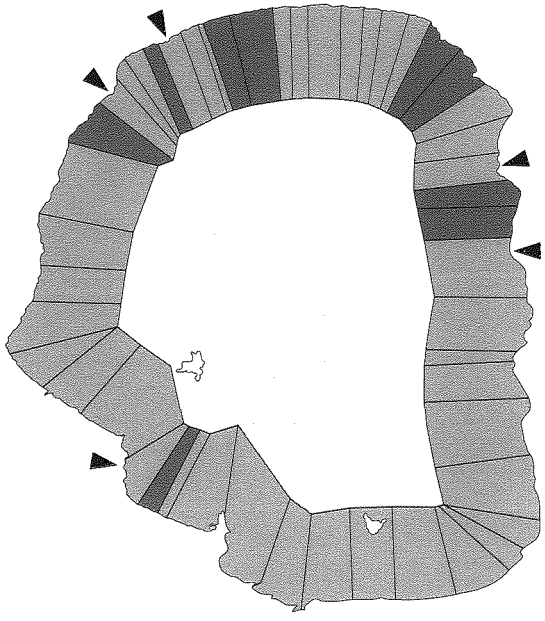

RAPPORTO FRA IL NUMERO DEI CAMPIONI FAVOREVOLI E IL NUMERO DEI CAMPIONI ACCETTATI:

0 1 2 km

tutti i campioni favorevoli

fino a 3/4 di campioni favorevoli

da 3/4 a 1/4 di campioni favorevoli

meno di 1/4 di campioni favorevoli

non valutabile - insufficienza di campionamento o zona limitrofa a quelle non balneabili per inquinamento, delimitate con provvedimento regionale

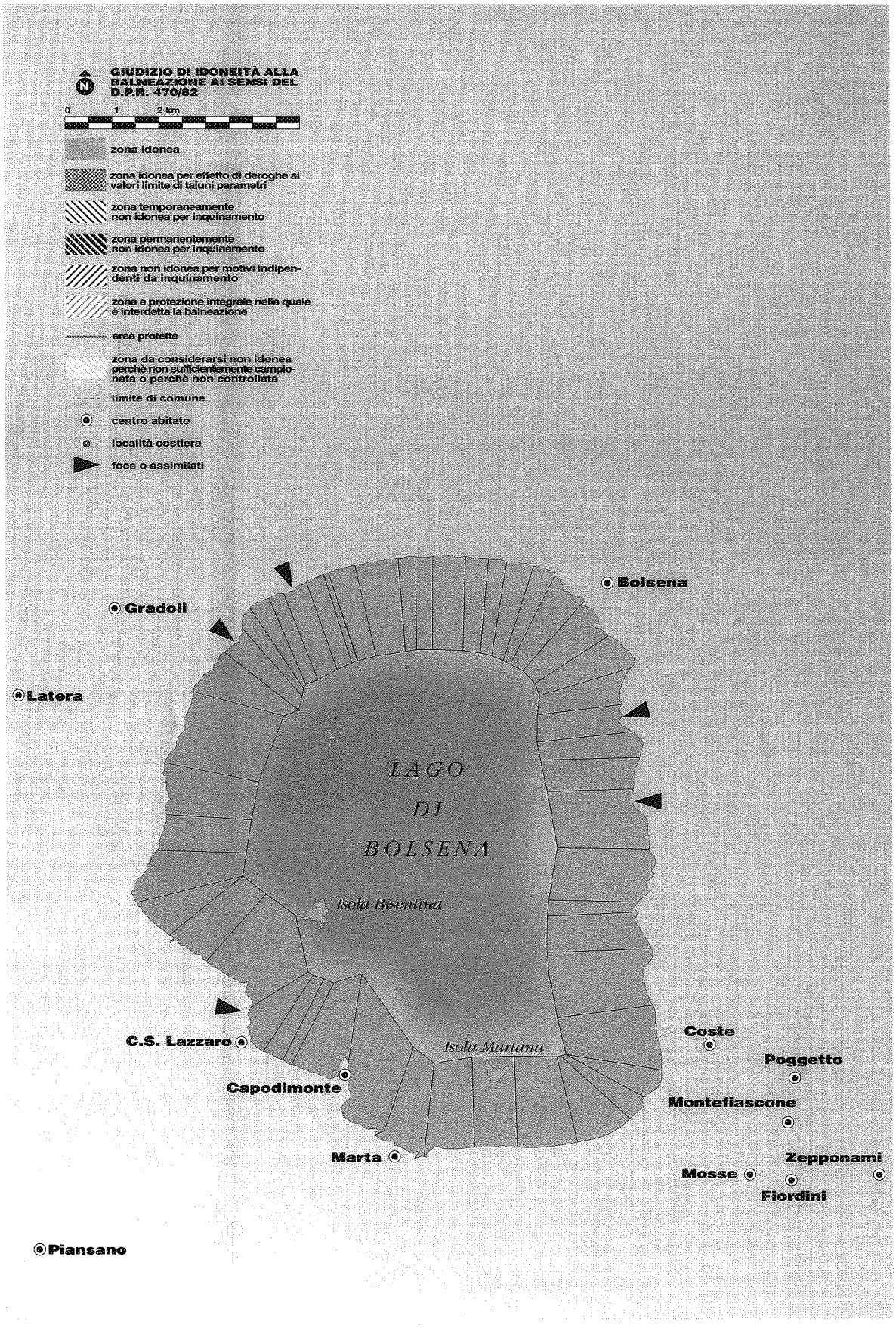
GIUDIZIO DI IDONEITÀ ALLA BALNEAZIONE AI SENSI DEL D.P.R. 470/82
0
1
2 km
zona idonea
zona idonea per effetto di deroghe ai valori limite di taluni parametri
zona temporaneamente non idonea per inquinamento
zona permanentemente non idonea per inquinamento
zona non idonea per motivi indipendenti da inquinamento
zona a protezione integrale nella quale è interdetta la balneazione
area protetta
zona da considerarsi non idonea perchè non sufficientemente campionata o perchè non controllata
limite di comune
centro abitato
località costiera
foce o assimilati
Bolsena
Gradoli
Latera
LAGO
DI
BOLSENA
Isola Bisentina
Isola Martana
C.S. Lazzaro
Capodimonte
Marta
Coste
Poggetto
Montefiascone
Zepponami
Mosse
Fiordini
Piansano



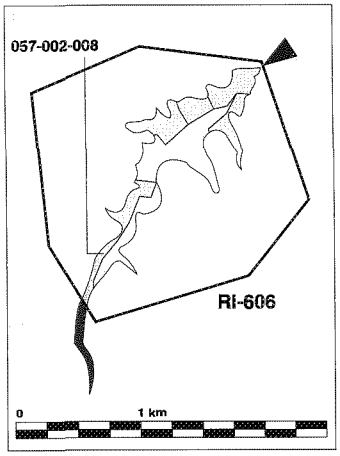

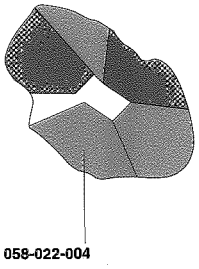



TIPI DI INQUINAMENTO RILEVATO:

0 1 2 km

- parametri entro i limiti del D.P.R. 470/82
- taluni parametri oltre i limiti del D.P.R. 470/82, ma entro i limiti di provvedimenti di deroga
- parametri batteriologici eccedenti i suddetti limiti
- parametri chimici, fisici o chimicofisici eccedenti i suddetti limiti
- parametri batteriologici, chimici, fisici o chimico-fisici eccedenti i suddetti limiti
- campionamento insufficiente
- assenza di punti di campionamento

- zona vietata temporaneamente per inquinamento
- zona vietata permanentemente per inquinamento
- zona vietata per motivi indipendenti dall'inquinamento
- area protetta

CA-002 codice di zona di divieto

092-050-083 codice di punto di prelievo

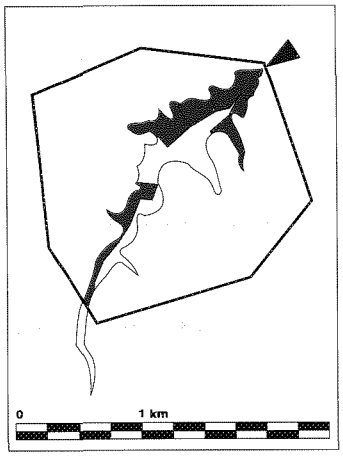

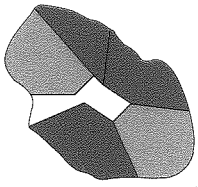

RAPPORTO FRA IL NUMERO DEI CAMPIONI FAVOREVOLI E IL NUMERO DEI CAMPIONI ACCETTATI:

0 1 2 km

- tutti i campioni favorevoli
- fino a 3/4 di campioni favorevoli
- da 3/4 a 1/4 di campioni favorevoli
- meno di 1/4 di campioni favorevoli
- non valutabile - insufficienza di campionamento o zona limitrofa a quelle non balneabili per inquinamento, delimitate con provvedimento regionale



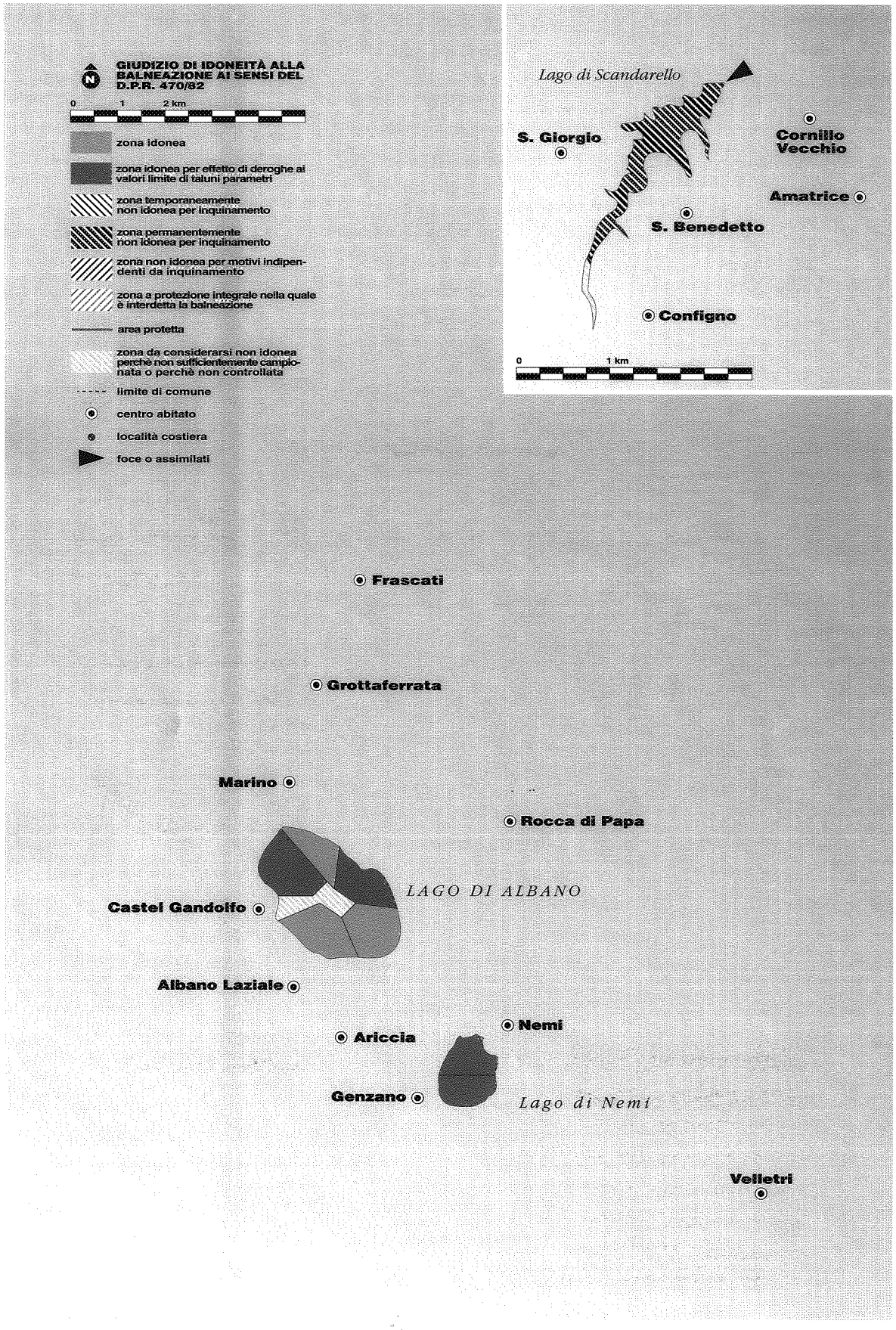
GIUDIZIO DI IDONEITÀ ALLA BALNEAZIONE AI SENSI DEL D.P.R. 470/82
0 1 2 km
zona idonea
zona idonea per effetto di deroghe ai valori limite di taluni parametri
zona temporaneamente non idonea per inquinamento
zona permanentemente non idonea per inquinamento
zona non idonea per motivi indipendenti da inquinamento
zona a protezione integrale nella quale è interdetta la balneazione
area protetta
zona da considerarsi non idonea perchè non sufficientemente campionata o perchè non controllata
limite di comune
centro abitato
località costiera
foce o assimilati
Lago di Scandarello
S. Giorgio
Cornillo Vecchio
Amatrice
S. Benedetto
Configno
0 1 km
Frascati
Grottaferrata
Marino
Rocca di Papa
LAGO DI ALBANO
Castel Gandolfo
Albano Laziale
Nemi
Ariccia
Genzano
Lago di Nemi
Velletri



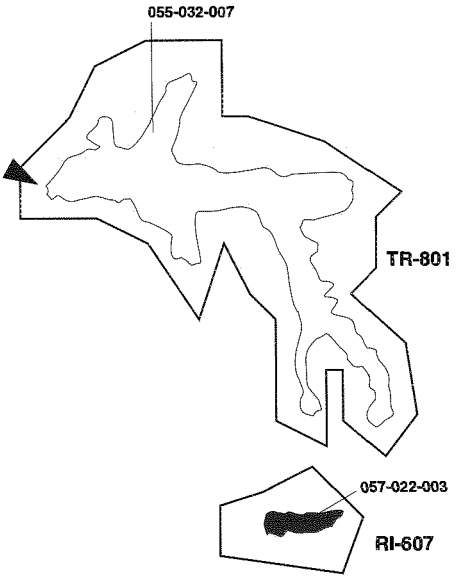

TIPI DI INQUINAMENTO RILEVATO:

0 1 2 km

- parametri entro i limiti del D.P.R. 470/82
- taluni parametri oltre i limiti del D.P.R. 470/82, ma entro i limiti di provvedimenti di deroga
- parametri batteriologici eccedenti i suddetti limiti
- parametri chimici, fisici o chimicofisici eccedenti i suddetti limiti
- parametri batteriologici, chimici, fisici o chimico-fisici eccedenti i suddetti limiti
- campionamento insufficiente
- assenza di punti di campionamento

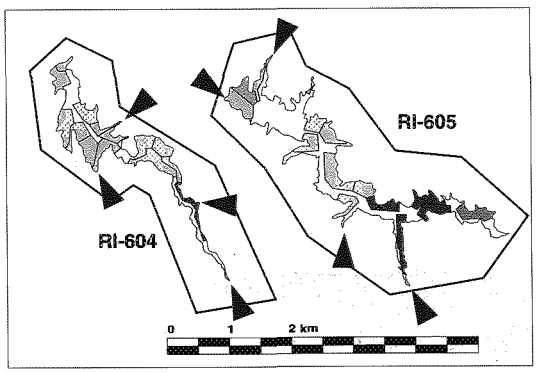

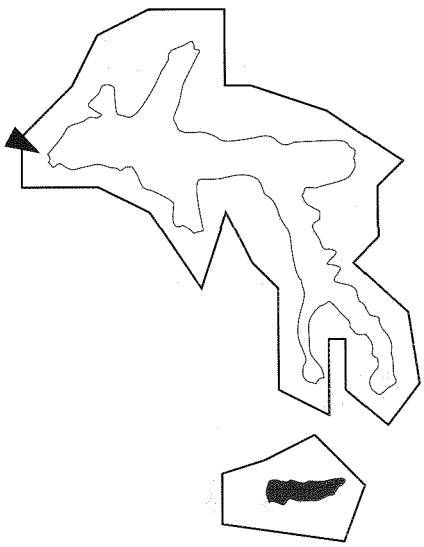

- zona vietata temporaneamente per inquinamento
- zona vietata permanentemente per inquinamento
- zona vietata per motivi indipendenti dall'inquinamento
- area protetta

CA-002 codice di zona di divieto

092-050-083 codice di punto di prelievo

RAPPORTO FRA IL NUMERO DEI CAMPIONI FAVOREVOLI E IL NUMERO DEI CAMPIONI ACCETTATI:

0 1 2 km

- tutti i campioni favorevoli
- fino a 3/4 di campioni favorevoli
- da 3/4 a 1/4 di campioni favorevoli
- meno di 1/4 di campioni favorevoli
- non valutabile - insufficienza di campionamento o zona limitrofa a quelle non balneabili per inquinamento, delimitate con provvedimento regionale

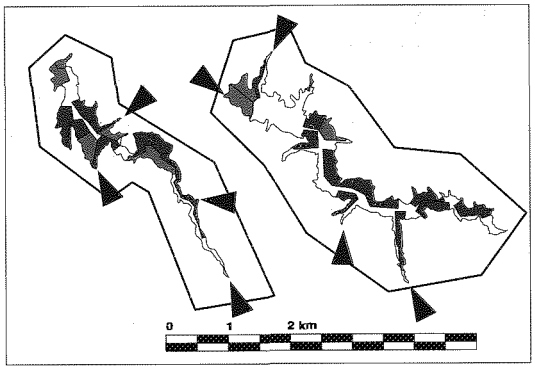

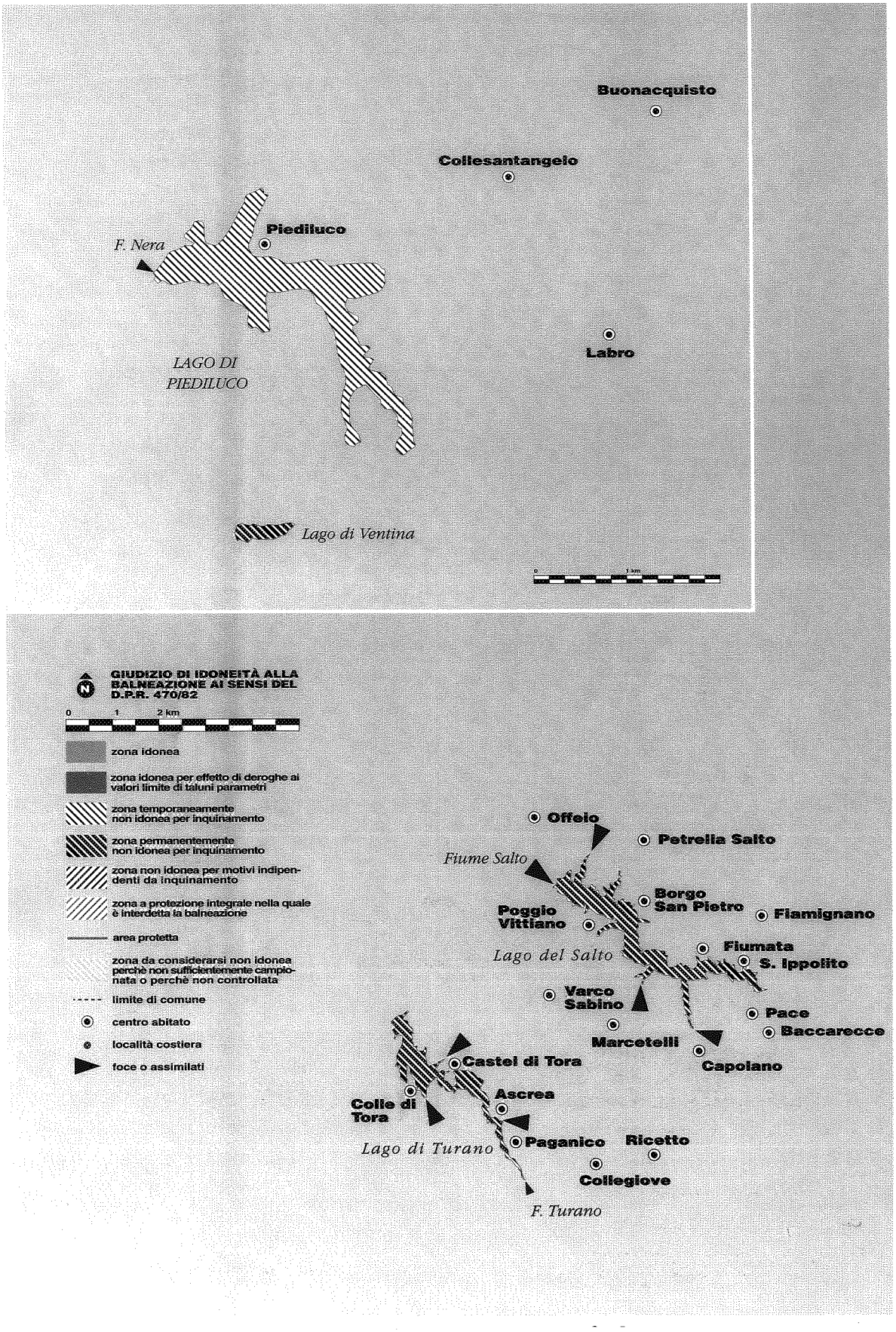
Buonacquisto
Collesantangelo
Piediluco
F. Nera
LAGO DI PIEDILUCO
Labro
Lago di Ventina
0
1 km
GIUDIZIO DI IDONEITÀ ALLA BALNEAZIONE AI SENSI DEL D.P.R. 470/82
0
1
2 km
zona idonea
zona idonea per effetto di deroghe ai valori limite di taluni parametri
zona temporaneamente non idonea per inquinamento
zona permanentemente non idonea per inquinamento
zona non idonea per motivi indipendenti da inquinamento
zona a protezione integrale nella quale è interdetta la balneazione
area protetta
zona da considerarsi non idonea perchè non sufficientemente campionata o perchè non controllata
limite di comune
centro abitato
località costiera
foce o assimilati
Offeio
Petrella Salto
Fiume Salto
Borgo San Pietro
Fiamignano
Poggio Vittiano
Lago del Salto
Fiumata
S. Ippolito
Varco Sabino
Pace
Baccarecce
Marcetelli
Capoiano
Castel di Tora
Ascrea
Colle di Tora
Lago di Turano
Paganico
Ricetto
Collegiove
F. Turano



TIPI DI INQUINAMENTO RILEVATO:

0 2 4 km

- parametri entro i limiti del D.P.R. 470/82
- taluni parametri oltre i limiti del D.P.R. 470/82, ma entro i limiti di provvedimenti di deroga
- parametri batteriologici eccedenti i suddetti limiti
- parametri chimici, fisici o chimicofisici eccedenti i suddetti limiti
- parametri batteriologici, chimici, fisici o chimico-fisici eccedenti i suddetti limiti
- campionamento insufficiente
- assenza di punti di campionamento

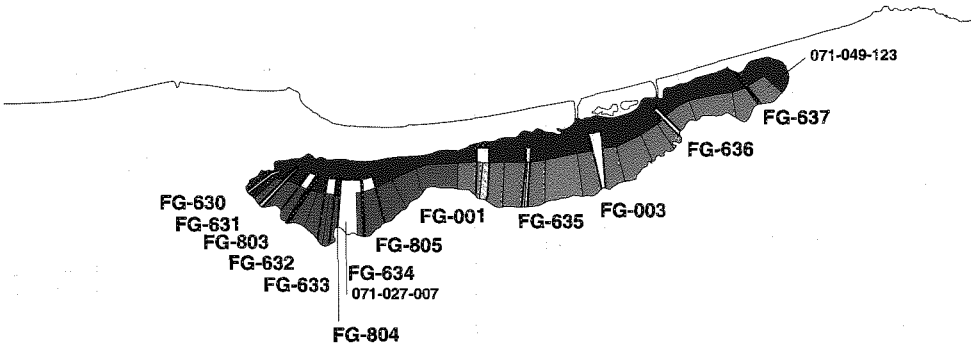

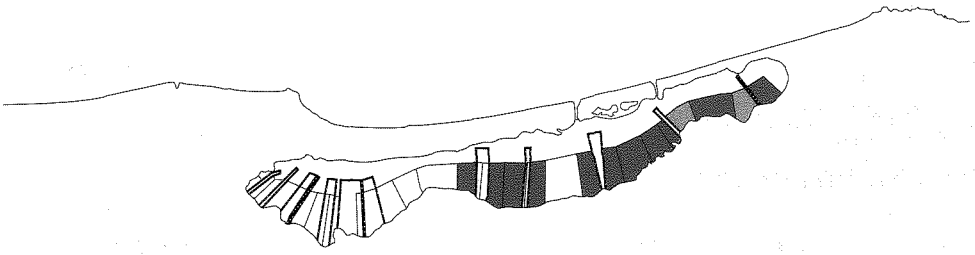

- zona vietata temporaneamente per inquinamento
- zona vietata permanentemente per inquinamento
- zona vietata per motivi indipendenti dall'inquinamento
- area protetta

CA-002 codice di zona di divieto

092-050-083 codice di punto di prelievo

RAPPORTO FRA IL NUMERO DEI CAMPIONI FAVOREVOLI E IL NUMERO DEI CAMPIONI ACCETTATI:

0 2 4 km

- tutti i campioni favorevoli
- fino a 3/4 di campioni favorevoli
- da 3/4 a 1/4 di campioni favorevoli
- meno di 1/4 di campioni favorevoli
- non valutabile - insufficienza di campionamento o zona limitrofa a quelle non balneabili per inquinamento, delimitate con provvedimento regionale

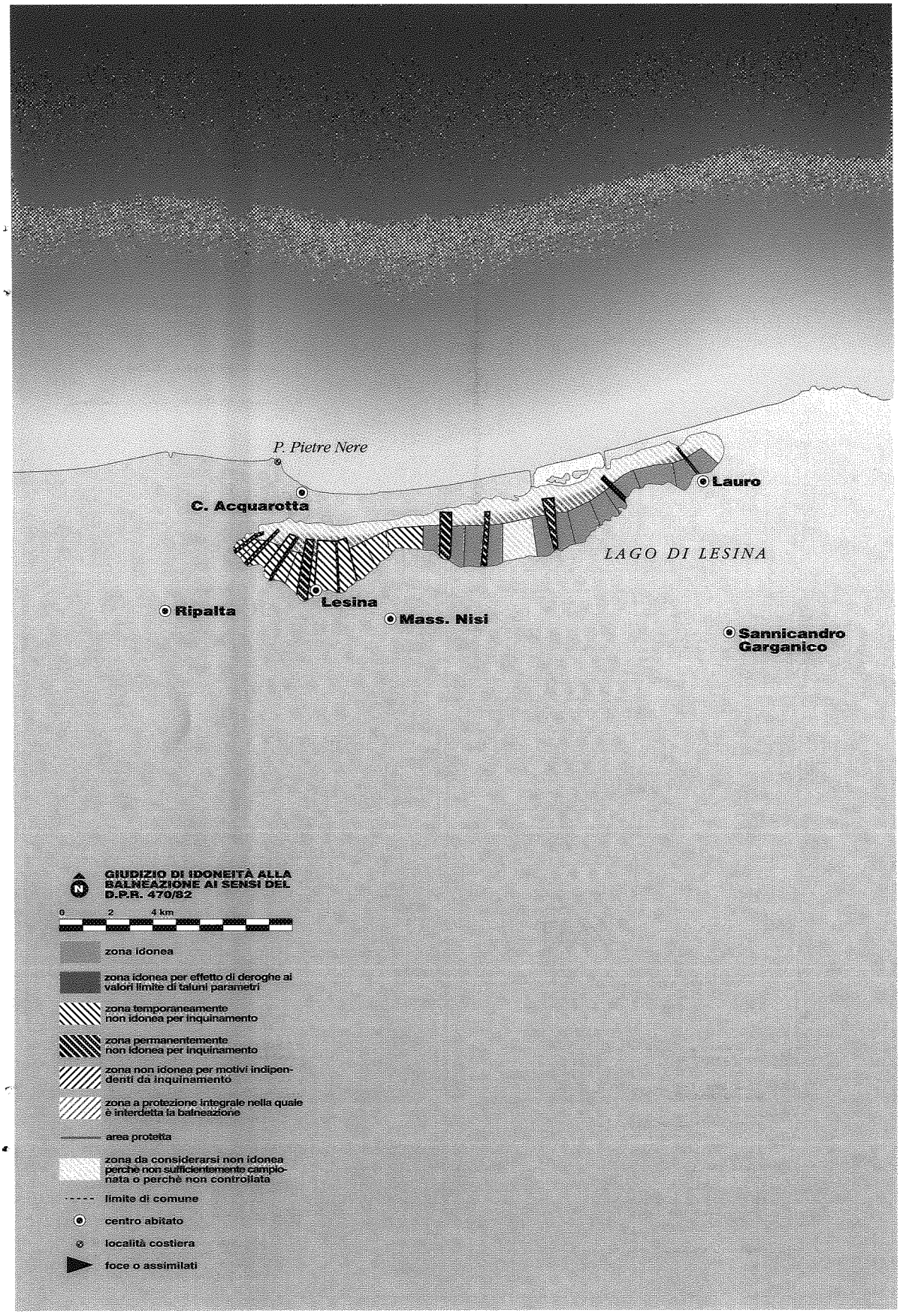
P. Pietre Nere
C. Acquarotta
Lauro
LAGO DI LESINA
Lesina
Ripalta
Mass. Nisi
Sannicandro Garganico
GIUDIZIO DI IDONEITÀ ALLA BALNEAZIONE AI SENSI DEL D.P.R. 470/82
0
2
4 km
zona idonea
zona idonea per effetto di deroghe ai valori limite di taluni parametri
zona temporaneamente non idonea per inquinamento
zona permanentemente non idonea per inquinamento
zona non idonea per motivi indipendenti da inquinamento
zona a protezione integrale nella quale è interdetta la balneazione
area protetta
zona da considerarsi non idonea perchè non sufficientemente campionata o perchè non controllata
limite di comune
centro abitato
località costiera
foce o assimilati



TIPI DI INQUINAMENTO RILEVATO:

0 1 2 km

parametri entro i limiti del D.P.R. 470/82

taluni parametri oltre i limiti del D.P.R. 470/82, ma entro i limiti di provvedimenti di deroga

parametri batteriologici eccedenti i suddetti limiti

parametri chimici, fisici o chimicofisici eccedenti i suddetti limiti

parametri batteriologici, chimici, fisici o chimico-fisici eccedenti i suddetti limiti

campionamento insufficiente

assenza di punti di campionamento

zona vietata temporaneamente per inquinamento

zona vietata permanentemente per inquinamento

zona vietata per motivi indipendenti dall'inquinamento

area protetta

CA-002 codice di zona di divieto

092-050-083 codice di punto di prelievo

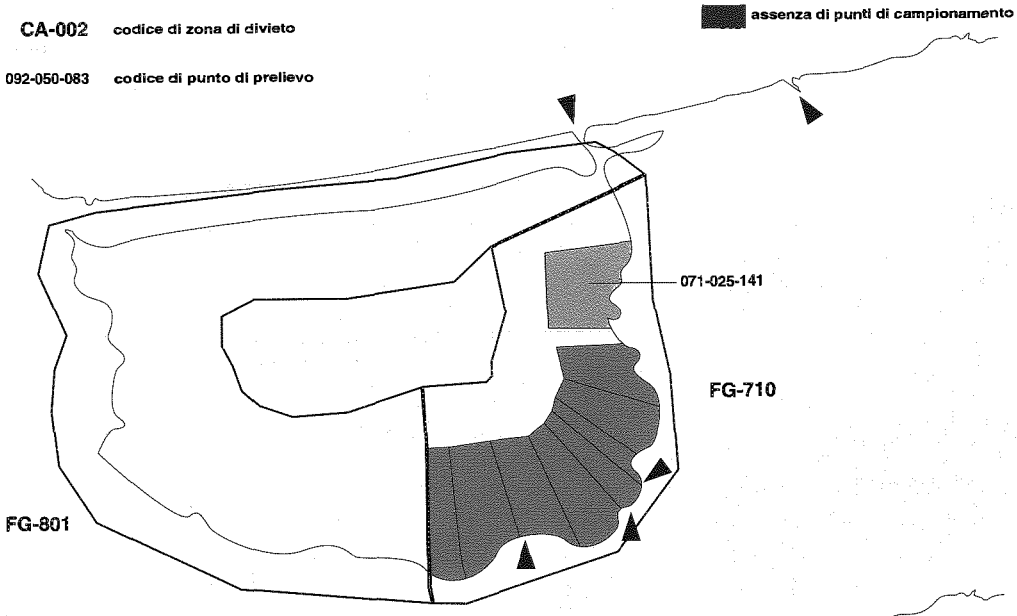

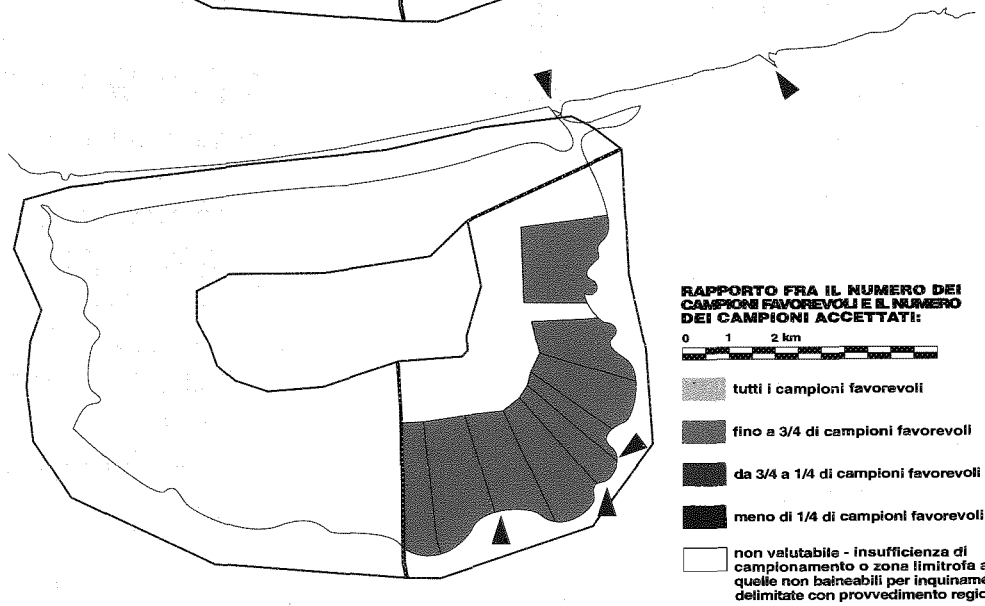

RAPPORTO FRA IL NUMERO DEI CAMPIONI FAVOREVOLI E IL NUMERO DEI CAMPIONI ACCETTATI:

0 1 2 km

tutti i campioni favorevoli

fino a 3/4 di campioni favorevoli

da 3/4 a 1/4 di campioni favorevoli

meno di 1/4 di campioni favorevoli

non valutabile - insufficienza di campionamento o zona limitrofa a quelle non balneabili per inquinamento, delimitate con provvedimento regionale

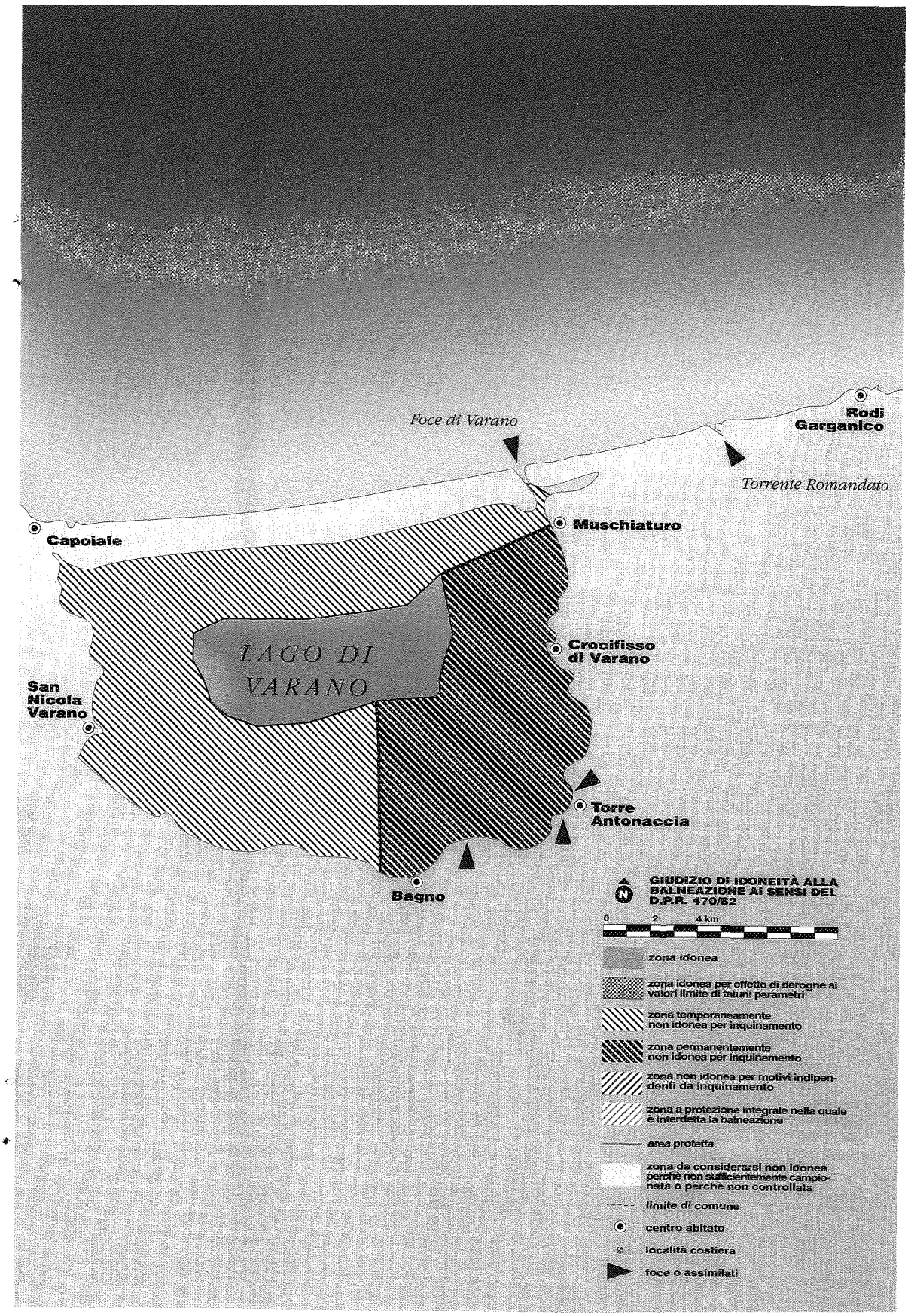
Foce di Varano
Rodi Garganico
Torrente Romandato
Capoiale
Muschiaturo
LAGO DI VARANO
Crocifisso di Varano
San Nicola Varano
Torre Antonaccia
Bagno
GIUDIZIO DI IDONEITÀ ALLA BALNEAZIONE AI SENSI DEL D.P.R. 470/82
0 2 4 km
zona idonea
zona idonea per effetto di deroghe ai valori limite di taluni parametri
zona temporaneamente non idonea per inquinamento
zona permanentemente non idonea per inquinamento
zona non idonea per motivi indipendenti da inquinamento
zona a protezione integrale nella quale è interdetta la balneazione
area protetta
zona da considerarsi non idonea perchè non sufficientemente campionata o perchè non controllata
limite di comune
centro abitato
località costiera
foce o assimilati

PAGINA BIANCA

ALLEGATO A

INDICE DEI PUNTI DI CAMPIONAMENTO

2002

PAGINA BIANCA

AT-01

1 008-065-001
2 008-065-002
3 008-065-003
4 008-065-075
5 008-065-004
6 008-065-005
7 008-065-006
8 008-065-076
9 008-065-007
10 008-065-008
11 008-011-077
12 008-011-009
13 008-063-078
14 008-063-010
15 008-063-011
16 008-008-012
17 008-008-079
18 008-008-015
19 008-008-016
20 008-008-017
21 008-008-018
22 008-008-019
23 008-008-020
24 008-008-021
25 008-008-022
26 008-008-023
27 008-039-024
28 008-039-080
29 008-039-081
30 008-039-025
31 008-039-082
32 008-039-083
33 008-039-084
34 008-039-026
35 008-039-027
36 008-055-028
37 008-055-029
38 008-055-030
39 008-055-031
40 008-055-032
41 008-055-033
42 008-055-034
43 008-055-035
44 008-055-036
45 008-055-085
46 008-055-037
47 008-059-038
48 008-059-039
49 008-059-099
50 008-050-040
51 008-050-041
52 008-050-042
53 008-050-086
54 008-056-043
55 008-056-044
56 008-021-046
57 008-021-047
58 008-021-048
59 008-024-049

AT-02

1 008-021-048
2 008-024-049
3 008-054-087
4 008-054-050
5 008-054-051
6 008-054-088
7 008-054-052
8 008-054-100
9 008-031-053
10 008-031-054
11 008-031-101
12 008-031-055
13 008-031-056
14 008-031-089
15 008-031-057
16 008-031-059
17 008-031-090
18 008-031-061
19 008-031-062
20 008-031-063
21 008-027-064
22 008-027-065
23 008-027-091
24 008-027-092
25 008-027-066
26 008-027-093
27 008-027-067
28 008-027-094
29 008-027-095
30 008-027-068
31 008-027-096
32 008-052-069
33 008-052-070
34 008-017-071
35 008-017-098
36 008-017-072
37 008-017-073
38 008-017-074
39 009-006-003
40 009-006-001
41 009-006-085
42 009-006-004
43 009-006-002
44 009-006-041
45 009-033-043
46 009-033-005
47 009-033-006
48 009-033-007
49 009-033-009
50 009-033-008
51 009-001-010
52 009-001-012
53 009-001-013
54 009-001-011
55 009-001-086
56 009-001-014
57 009-001-015
58 009-001-016
59 009-002-021
60 009-002-020
61 009-002-019
62 009-002-022
63 009-002-018
64 009-002-017
65 009-002-087
66 009-024-023
67 009-024-024
68 009-024-025
69 009-024-026
70 009-012-027
71 009-012-030
72 009-012-028
73 009-012-029
74 009-034-031
75 009-034-034
76 009-034-032
77 009-034-033
78 009-034-038
79 009-049-042
80 009-049-037
81 009-049-036
82 009-049-035
83 009-013-045
84 009-013-046
85 009-013-047
86 009-013-048
87 009-029-055
88 009-029-040
89 009-029-054
90 009-029-053
91 009-029-052
92 009-029-051
93 009-029-039
94 009-029-050

AT-03

1 009-029-053
2 009-029-052
3 009-029-051
4 009-029-039
5 009-029-050
6 009-029-049
7 009-042-044
8 009-042-093
9 009-042-057
10 009-042-058
11 009-042-094
12 009-057-059
13 009-057-060
14 009-057-061
15 009-010-062
16 009-010-063
17 009-064-064
18 009-064-088
19 009-064-065
20 009-064-066
21 009-056-067
22 009-056-068
23 009-056-069
24 009-056-070
25 009-056-071
26 009-056-072
27 009-003-073
28 009-003-089
29 009-004-090
30 009-004-074
31 009-022-095
32 009-022-075
33 009-022-091
34 009-022-076
35 009-022-077
36 009-065-078
37 009-065-079
38 009-065-092
39 009-065-080
40 009-065-081
41 009-065-082
42 009-065-096
43 009-065-083
44 009-065-084
45 010-017-001
46 010-017-099
47 010-017-002
48 010-017-126
49 010-017-127
50 010-017-103
51 010-001-104
52 010-001-005
53 010-001-006
54 010-001-122
55 010-001-008
56 010-025-009
57 010-025-010
58 010-025-012
59 010-025-013
60 010-025-014
61 010-025-100
62 010-025-015
63 010-025-101
64 010-025-016

AT-04A

1 010-025-017
2 010-025-018
3 010-025-019
4 010-025-020
5 010-025-021
6 010-025-022
7 010-025-023
8 010-025-024
9 010-025-025
10 010-025-026
11 010-025-027
12 010-025-028
13 010-025-029
14 010-025-030
15 010-025-031
16 010-025-032
17 010-025-033
18 010-025-034
19 010-025-035
20 010-025-036
21 010-025-037
22 010-025-038
23 010-025-039
24 010-025-040
25 010-025-041
26 010-025-042
27 010-025-043

AT-04B

1 010-025-042
2 010-025-043
3 010-025-044
4 010-025-045
5 010-025-046
6 010-004-047
7 010-004-048
8 010-004-049
9 010-004-050
10 010-043-051
11 010-043-052
12 010-043-053
13 010-043-054
14 010-060-055
15 010-060-056
16 010-060-057
17 010-047-058
18 010-047-059
19 010-047-060
20 010-047-061
21 010-047-062
22 010-007-063
23 010-007-064
24 010-007-065
25 010-007-109
26 010-007-066
27 010-007-110
28 010-007-067
29 010-044-119
30 010-044-112
31 010-044-113
32 010-044-068
33 010-044-070
34 010-044-105
35 010-054-071
36 010-054-072
37 010-054-073
38 010-054-123
39 010-054-121
40 010-046-075
41 010-046-076
42 010-046-077
43 010-046-078
44 010-067-081
45 010-067-079
46 010-067-080

AT-05

1 010-067-081
2 010-067-079
3 010-067-080
4 010-015-082
5 010-015-083
6 010-015-102
7 010-015-084
8 010-028-085
9 010-028-086
10 010-028-087
11 010-059-124
12 010-059-088
13 010-059-089
14 010-059-090
15 010-059-125
16 010-059-092
17 010-059-114
18 010-059-115
19 010-059-093
20 010-059-094
21 010-059-107
22 010-059-108
23 010-059-116
24 010-037-117
25 010-037-120
26 010-037-095
27 010-037-106
28 010-037-096
29 010-037-097
30 010-037-098
31 010-037-118
32 011-012-069
33 011-012-043
34 011-014-042
35 011-014-041
36 011-014-105
37 011-014-040
38 011-014-039
39 011-014-038
40 011-005-104
41 011-005-103
42 011-005-102
43 011-005-037
44 011-005-036
45 011-005-101
46 011-017-035
47 011-017-068
48 011-017-067
49 011-017-034
50 011-017-100
51 011-017-099
52 011-017-098
53 011-017-097
54 011-019-033
55 011-019-032
56 011-019-056
57 011-019-031
58 011-030-091
59 011-030-030
60 011-030-096
61 011-030-029
62 011-030-081
63 011-030-066

AT-06A

1 011-030-081
2 011-030-066
3 011-024-028
4 011-024-065
5 011-024-027
6 011-024-026
7 011-024-025
8 011-024-095
9 011-024-090
10 011-015-094

11 011-015-089
12 011-015-063
13 011-015-093
14 011-022-024
15 011-022-088
16 011-022-070
17 011-022-021
18 011-022-062
19 011-022-020
20 011-016-016
21 011-016-060
22 011-016-015
23 011-016-014
24 011-016-013
25 011-016-059
26 011-016-012
27 011-016-058
28 011-016-011
29 011-016-010
30 011-016-076
31 011-016-055
32 011-016-009
33 011-016-008
34 011-016-007

ISOLA PALMARIA
1 011-022-087
2 011-022-023
3 011-022-086
4 011-022-022

AT-06B
1 011-016-007
2 011-016-085
3 011-016-092
4 011-001-054
5 011-001-006
6 011-001-005
7 011-001-084
8 011-001-083
9 011-001-003
10 011-027-057
11 011-027-002
12 011-027-001
13 045-003-431
14 045-003-362
15 045-003-003
16 045-003-004
17 045-010-322
18 045-010-006
19 045-010-323
20 045-010-324
21 045-010-432
22 045-010-433
23 045-010-010
24 045-010-434
25 045-010-435
26 045-010-012
27 045-010-330
28 045-010-013
29 045-010-331
30 045-011-332
31 045-011-363
32 045-011-364
33 045-011-365
34 046-013-016
35 046-013-017

AT-07
1 045-010-435
2 045-010-012
3 045-010-330
4 045-010-013
5 045-010-331
6 045-011-332
7 045-011-363
8 045-011-364
9 045-011-365
10 046-013-016
11 046-013-017
12 046-013-018
13 046-013-455
14 046-024-437
15 046-024-021
16 046-024-436
17 046-024-456
18 046-005-024
19 046-005-458
20 046-005-457
21 046-033-027
22 046-033-028
23 046-033-029
24 046-033-030
25 046-033-031
26 050-037-033
27 050-037-034
28 050-037-449
29 050-031-036
30 050-031-366
31 050-026-367
32 050-026-368
33 050-026-039
34 050-026-369
35 050-026-370
36 050-026-041
37 050-026-042
38 050-026-043
39 050-026-044
40 050-026-045
41 050-026-046
42 050-026-047
43 050-026-048
44 050-026-049
45 050-026-050
46 050-026-372
47 049-009-053
48 049-009-054
49 049-009-055
50 049-009-056
51 049-009-057
52 049-009-416
53 049-009-459
54 049-009-059
55 049-009-060
56 049-009-061
57 049-009-062
58 049-009-063
59 049-009-064
60 049-009-065
61 049-009-066

AT-08
1 049-009-060
2 049-009-061
3 049-009-062
4 049-009-063
5 049-009-064
6 049-009-065
7 049-009-066
8 049-009-067
9 049-009-068
10 049-009-301
11 049-009-069
12 049-009-070
13 049-009-334
14 049-009-071
15 049-009-072
16 049-009-073
17 049-009-074
18 049-009-335
19 049-017-075
20 049-017-076
21 049-017-337
22 049-017-077
23 049-017-338
24 049-017-079
25 049-017-080
26 049-017-081
27 049-017-082
28 049-017-083
29 049-017-084
30 049-017-085
31 049-017-339
32 049-017-340
33 049-017-088
34 049-017-408
35 049-017-460
36 049-017-089
37 049-017-090
38 049-017-091
39 049-017-092
40 049-017-093
41 049-017-094
42 049-007-095
43 049-007-096
44 049-007-097
45 049-007-451
46 049-007-099
47 049-007-100
48 049-007-101
49 049-007-102
50 049-007-103
51 049-007-450
52 049-001-452
53 049-001-106
54 049-001-107
55 049-001-108
56 049-001-109
57 049-001-110
58 049-001-111
59 049-006-112
60 049-006-375
61 049-006-113
62 049-006-114
63 049-006-115
64 049-006-116
65 049-006-117
66 049-006-118
67 049-006-119
68 049-006-120
69 049-006-407
70 049-006-376
71 049-006-406
72 049-018-121
73 049-018-122
74 049-018-123
75 049-018-124
76 049-018-125
77 049-018-126
78 049-018-127
79 049-018-128
80 049-018-129
81 049-018-130
82 049-018-131
83 049-018-132
84 049-018-399
85 049-018-398
86 049-018-377
87 049-018-133
88 049-018-134

AT-09
1 049-018-133
2 049-018-134
3 049-012-401
4 049-012-402
5 049-012-135
6 049-012-136
7 049-012-378
8 049-012-414
9 049-012-413
10 049-012-137
11 049-012-440
12 049-012-461
13 049-012-346
14 049-012-139
15 049-012-140
16 049-012-141
17 049-012-445
18 049-012-142
19 049-012-410
20 049-012-400
21 049-012-382
22 049-012-381
23 049-012-302
24 049-012-303
25 049-012-347
26 049-012-304
27 049-012-383
28 049-012-144
29 049-012-348
30 049-012-145
31 053-009-384
32 053-009-208
33 053-009-209
34 053-009-210
35 053-009-211
36 053-009-212
37 053-009-213
38 053-009-214
39 053-009-215
40 053-024-310
41 053-024-216
42 053-024-385
43 053-024-386
44 053-024-387
45 053-024-312
46 053-024-389
47 053-024-220
48 053-006-314
49 053-006-221
50 053-006-222
51 053-006-223
52 053-006-390
53 053-006-224
54 053-006-225
55 053-006-226
56 053-006-227
57 053-006-228
58 053-006-229
59 053-006-391
60 053-006-230
61 053-006-231
62 053-006-232
63 053-006-233
64 053-006-234
65 053-006-235
66 053-006-236
67 053-006-237
68 053-006-238

ISOLA DI GIANNUTRI
1 053-012-442
2 053-012-443

ISOLA DEL GIGLIO
1 053-012-298
2 053-012-297
3 053-012-296
4 053-012-295
5 053-012-294
6 053-012-429
7 053-012-293
8 053-012-292

AT-10
ISOLA D'ELBA
1 049-010-193
2 049-010-192
3 049-003-191
4 049-003-190
5 049-003-189
6 049-003-307
7 049-003-187
8 049-003-186
9 049-003-354
10 049-003-185
11 049-004-306
12 049-004-353
13 049-004-184
14 049-004-423
15 049-004-305
16 049-004-183
17 049-004-182
18 049-004-403
19 049-004-462
20 049-004-179
21 049-004-180
22 049-004-181
23 049-004-352
24 049-004-178
25 049-004-415
26 049-013-176
27 049-013-422
28 049-013-175
29 049-013-174
30 049-015-395
31 049-015-173
32 049-015-170
33 049-015-446
34 049-015-421
35 049-015-168
36 049-015-167
37 049-015-166
38 049-015-165
39 049-016-164
40 049-016-163
41 049-014-153
42 049-014-441
43 049-014-351
44 049-014-150
45 049-014-149
46 049-014-148
47 049-014-147
48 049-014-154
49 049-014-155
50 049-014-156
51 049-014-157
52 049-014-158
53 049-014-159
54 049-014-160
55 049-014-162
56 049-010-425
57 049-010-198
58 049-010-197
59 049-010-196
60 049-010-404
61 049-011-350
62 049-011-200
63 049-010-424
64 049-010-349
65 049-010-194

ISOLA CAPRAIA
1 049-005-205
2 049-005-203

3 049-005-204
4 049-005-207
5 049-005-453

ISOLA DI PIANOSA
1 049-003-444

AT-11
1 053-006-235
2 053-006-236
3 053-006-237
4 053-006-238
5 053-006-239
6 053-011-240
7 053-011-392
8 053-011-356
9 053-011-241
10 053-011-242
11 053-011-243
12 053-011-244
13 053-011-245
14 053-011-246
15 053-011-430
16 053-011-249
17 053-011-250
18 053-011-251
19 053-013-252
20 053-018-253
21 053-018-254
22 053-018-255
23 053-018-256
24 053-018-439
25 053-018-438
26 053-018-257
27 053-018-316
28 053-018-357
29 053-018-258
30 053-018-259
31 053-018-260
32 053-018-261
33 053-018-317
34 053-018-318
35 053-018-262
36 053-018-393
37 053-018-263
38 053-018-264
39 053-018-405
40 053-018-265
41 053-018-358
42 053-016-266
43 053-016-267
44 053-016-268
45 053-016-428
46 053-016-269
47 053-016-271
48 053-016-272
49 053-016-273
50 053-016-274
51 053-016-275
52 053-016-276
53 053-016-277
54 053-016-278
55 053-016-279
56 053-016-281
57 053-016-282
58 053-018-283
59 053-018-284
60 053-018-285
61 053-018-286
62 053-018-454
63 053-018-287
64 053-003-288

AT-12
1 053-018-287
2 053-003-288
3 053-003-289
4 053-003-290
5 053-003-291
6 053-003-359
7 056-035-382
8 056-035-383
9 056-035-390
10 056-035-282
11 056-035-001
12 056-035-384
13 056-035-385
14 056-035-006
15 056-035-007
16 056-035-008
17 056-035-391
18 056-035-009
19 056-035-386
20 056-050-010
21 056-050-013
22 056-050-014
23 056-050-285
24 056-050-259
25 056-050-015
26 056-050-387
27 056-050-260
28 056-050-020
29 056-050-021
30 056-050-022
31 056-050-023
32 056-050-255
33 056-050-392
34 056-050-393

MT-01
1 056-050-393
2 056-050-256
3 056-050-388
4 056-050-257
5 056-050-024
6 058-032-407
7 058-032-027
8 058-032-028
9 058-032-029
10 058-032-030
11 058-032-031
12 058-032-032
13 058-032-261
14 058-097-035
15 058-097-036
16 058-097-037
17 058-097-038
18 058-097-039
19 058-097-040
20 058-097-301
21 058-097-312
22 058-097-302
23 058-097-042
24 058-097-389
25 058-097-043
26 058-097-303
27 058-097-044
28 058-097-415
29 058-097-412
30 058-097-323
31 058-097-306
32 058-097-287
33 058-029-307
34 058-029-048
35 058-029-049
36 058-029-050
37 058-029-313
38 058-116-262
39 058-116-052
40 058-116-308
41 058-116-055
42 058-116-056
43 058-116-057
44 058-120-058
45 058-120-309
46 058-120-310

MT-02
1 058-116-055
2 058-116-056
3 058-116-057
4 058-120-058
5 058-120-309
6 058-120-310
7 058-120-311
8 058-120-060
9 058-120-061
10 058-120-062
11 058-120-324
12 058-120-063
13 058-120-064
14 058-120-066
15 058-120-067
16 058-120-264
17 058-120-414
18 058-120-069
19 058-120-071
20 058-120-072
21 058-120-410
22 058-120-411
23 058-091-081
24 058-091-082
25 058-091-083
26 058-091-416
27 058-091-315
28 058-091-086
29 058-091-087
30 058-091-089
31 058-091-090
32 058-091-316
33 058-091-092
34 058-079-267
35 058-079-417
36 058-079-095
37 058-079-096
38 058-079-408
39 058-079-099
40 058-079-317
41 058-079-102
42 058-079-103
43 058-079-105
44 058-117-299
45 058-117-108
46 058-117-318

MT-03
1 058-079-105
2 058-117-299
3 058-117-108
4 058-117-318
5 058-117-268
6 058-117-269
7 058-117-319
8 058-117-113
9 058-117-114
10 058-117-115
11 058-007-270
12 058-007-325
13 058-007-119
14 058-007-120
15 058-007-320
16 058-007-274
17 058-007-409
18 058-007-326
19 058-007-418
20 058-007-125
21 058-007-126
22 058-007-127
23 058-007-128
24 058-007-130
25 058-072-131
26 058-072-132
27 058-072-289
28 058-072-135
29 059-011-346
30 059-011-278
31 059-011-141
32 059-011-142
33 059-011-144
34 059-011-347
35 059-011-413
36 059-011-145
37 059-011-147
38 059-011-348
39 059-011-297

MT-04
1 059-011-147
2 059-011-348
3 059-011-297
4 059-011-349
5 059-024-298
6 059-024-150
7 059-024-151
8 059-024-350
9 059-024-351
10 059-024-352
11 059-024-153
12 059-024-154
13 059-024-155
14 059-024-353
15 059-024-156
16 059-024-157
17 059-024-158
18 059-024-159
19 059-024-160
20 059-025-292
21 059-025-161
22 059-025-396
23 059-025-162
24 059-025-354
25 059-025-163
26 059-025-164
27 059-025-167
28 059-025-170
29 059-025-171
30 059-025-173
31 059-025-355
32 059-025-174
33 059-025-176
34 059-025-177
35 059-032-179
36 059-032-356
37 059-032-180
38 059-032-397
39 059-032-398
40 059-032-279
41 059-032-357
42 059-032-296
43 059-032-187
44 059-032-190
45 059-032-191
46 059-032-358
47 059-032-192
48 059-032-359
49 059-032-193
50 059-032-360
51 059-032-194
52 059-032-361
53 059-007-195
54 059-007-196
55 059-007-362

MT-05
1 059-007-196
2 059-007-362
3 059-007-294
4 059-007-363
5 059-007-295
6 059-007-201
7 059-007-364
8 059-007-202
9 059-007-203
10 059-030-365
11 059-030-204
12 059-030-205
13 059-030-366
14 059-030-206
15 059-030-207
16 059-030-208
17 059-030-209
18 059-010-290
19 059-009-210
20 059-009-367
21 059-009-212
22 059-009-213
23 059-009-368
24 059-009-214
25 059-009-215
26 059-009-218
27 059-009-369
28 059-009-219
29 059-009-370
30 059-008-222
31 059-008-371
32 059-008-223
33 059-008-372
34 059-008-226
35 059-008-373
36 059-008-374
37 059-008-281
38 059-008-230
39 059-008-375
40 059-008-376
41 059-008-291
42 059-008-232
43 059-008-377
44 059-014-233
45 059-014-406
46 059-014-235
47 059-014-378
48 059-014-236
49 059-014-238
50 059-014-379
51 059-014-240
52 059-014-380

ISOLA ZANNONE
1 059-018-336
2 059-018-405
3 059-018-404

ISOLA PALMAROLA
1 059-018-337
2 059-018-339
3 059-018-402
4 059-018-338
5 059-018-403

ISOLA DI PONZA
1 059-018-401
2 059-018-328
3 059-018-327
4 059-018-247
5 059-018-400
6 059-018-399

7 059-018-334
8 059-018-333
9 059-018-332
10 059-018-331
11 059-018-335
12 059-018-246
13 059-018-330
14 059-018-329
15 059-018-245

ISOLA VENTOTENE
1 059-033-340
2 059-033-250
3 059-033-342
4 059-033-252
5 059-033-251
6 059-033-341
7 059-033-344
8 059-033-343

MT-06
1 059-014-379
2 059-014-240
3 059-014-380
4 059-014-242
5 059-014-243
6 059-014-381
7 061-088-001
8 061-088-002
9 061-088-003
10 061-088-004
11 061-088-005
12 061-088-006
13 061-088-007
14 061-102-008
15 061-102-009
16 061-102-010
17 061-102-011
18 061-088-012
19 061-088-013
20 061-052-014
21 061-052-015
22 061-052-016
23 061-052-017
24 061-052-018
25 061-052-019
26 061-052-020
27 061-052-021
28 061-027-022
29 061-027-023
30 061-027-024
31 061-027-025
32 061-027-026
33 061-027-027
34 061-027-028
35 061-027-029
36 061-027-030
37 061-027-031
38 061-027-032
39 061-027-033
40 061-027-034
41 061-027-035
42 061-027-036
43 061-027-037
44 061-027-038
45 061-027-039
46 061-027-040
47 061-027-041
48 061-027-042
49 061-027-043
50 061-027-044
51 061-027-045
52 061-027-046
53 063-034-001

MT-07
1 061-027-045
2 061-027-046
3 063-034-001
4 063-034-002
5 063-034-003
6 063-034-004
7 063-060-005
8 063-060-006
9 063-060-007
10 063-060-008
11 063-060-009
12 063-006-010
13 063-006-011
14 063-006-012
15 063-047-013
16 063-047-014
17 063-047-015
18 063-047-016
19 063-006-017
20 063-006-018
21 063-006-019
22 063-006-169
23 063-006-021
24 063-006-022
25 063-006-023
26 063-060-024
27 063-060-025
28 063-060-026
29 063-060-159
30 063-060-027
31 063-060-029
32 063-060-030
33 063-049-031
34 063-049-032
35 063-049-033
36 063-049-034
37 063-049-035
38 063-049-036
39 063-049-037
40 063-049-038
41 063-049-039
42 063-049-040

ISOLA DI PROCIDA
1 063-061-168
2 063-061-166
3 063-061-110
4 063-061-109
5 063-061-108
6 063-061-107
7 063-061-116
8 063-061-115
9 063-061-114
10 063-061-113
11 063-061-112

ISOLA D'ISCHIA
1 063-031-133
2 063-031-132
3 063-031-131
4 063-078-130
5 063-078-129
6 063-078-128
7 063-007-127
8 063-007-126
9 063-007-125
10 063-007-124
11 063-037-123
12 063-037-122
13 063-037-121
14 063-037-120
15 063-037-119
16 063-037-118
17 063-037-117
18 063-019-144
19 063-019-143
20 063-019-142
21 063-019-141
22 063-038-139
23 063-038-138
24 063-031-137
25 063-031-136
26 063-031-135
27 063-031-134

MT-08A
1 063-049-031
2 063-049-032
3 063-049-033
4 063-049-034
5 063-049-035
6 063-049-036
7 063-049-037
8 063-049-038
9 063-049-039
10 063-049-040
11 063-049-041
12 063-049-042
13 063-049-160
14 063-049-043
15 063-049-044
16 063-059-048
17 063-059-049
18 063-064-051
19 063-064-052
20 063-084-053
21 063-084-054

MT-08B
1 063-084-054
2 063-084-055
3 063-084-056
4 063-084-057
5 063-084-058
6 063-084-059
7 063-083-060
8 063-083-061
9 063-083-062
10 063-083-063
11 063-024-066
12 063-024-068
13 063-024-069
14 063-024-070
15 063-024-071
16 063-086-072
17 063-086-073
18 063-086-074
19 063-086-075
20 063-046-076
21 063-046-077
22 063-046-078
23 063-053-079
24 063-053-080
25 063-071-081
26 063-071-082
27 063-080-083
28 063-080-084
29 063-080-085
30 063-080-086
31 063-080-087
32 063-080-088

MT-09
1 063-086-073
2 063-086-074
3 063-086-075
4 063-046-076
5 063-046-077
6 063-046-078
7 063-053-079
8 063-053-080
9 063-071-081
10 063-071-082
11 063-080-083
12 063-080-084
13 063-080-085
14 063-080-086
15 063-080-087
16 063-080-088
17 063-080-089
18 063-080-090
19 063-044-091
20 063-044-092
21 063-044-093
22 063-044-165
23 063-044-094
24 063-044-095
25 063-044-096
26 063-044-097
27 063-044-098
28 063-044-099
29 063-044-100
30 063-044-101
31 063-044-102
32 063-080-103
33 063-071-164
34 063-053-104
35 063-053-167
36 063-053-105
37 063-086-106
38 065-100-001
39 065-100-002
40 065-100-003
41 065-100-004
42 065-102-005
43 065-102-149
44 065-102-006
45 065-102-007
46 065-053-008
47 065-053-150
48 065-044-009
49 065-044-010
50 065-006-011
51 065-006-012
52 065-006-013
53 065-006-014

ISOLA DI CAPRI
1 063-004-162
2 063-004-151
3 063-014-161
4 063-014-150
5 063-014-149
6 063-014-148
7 063-014-147
8 063-014-146
9 063-014-145
10 063-014-158
11 063-014-157
12 063-014-163
13 063-014-156
14 063-014-155
15 063-004-154
16 063-004-153
17 063-004-152

MT-10
1 065-006-014
2 065-011-015
3 065-011-016
4 065-104-017
5 065-104-018
6 065-068-019
7 065-068-020
8 065-066-021
9 065-066-022
10 065-066-023
11 065-066-024
12 065-066-151
13 065-066-025
14 065-066-026
15 065-041-152
16 065-041-027
17 065-041-028
18 065-157-029
19 065-157-030
20 065-157-031
21 065-157-032
22 065-157-033
23 065-157-034
24 065-157-035
25 065-116-036
26 065-116-037
27 065-116-038
28 065-116-039
29 065-116-040
30 065-116-041
31 065-116-042
32 065-116-043
33 065-116-044
34 065-116-045
35 065-116-046
36 065-116-047
37 065-099-048
38 065-099-049
39 065-099-050
40 065-099-051
41 065-099-052
42 065-099-053
43 065-099-054
44 065-099-055
45 065-014-056
46 065-014-057
47 065-014-058
48 065-014-059
49 065-014-060
50 065-050-061
51 065-050-062
52 065-050-063
53 065-050-064
54 065-050-065
55 065-025-066
56 065-025-067
57 065-025-068

MT-11
1 065-025-066
2 065-025-067
3 065-025-068
4 065-025-069
5 065-025-070
6 065-025-071
7 065-025-072
8 065-025-073
9 065-025-074
10 065-002-075
11 065-002-076
12 065-002-077
13 065-002-153
14 065-002-078
15 065-031-079
16 065-031-080
17 065-031-081
18 065-031-082
19 065-031-083
20 065-031-084
21 065-031-085
22 065-031-086
23 065-031-087
24 065-031-088

25	065-031-089
26	065-031-090
27	065-031-091
28	065-071-092
29	065-071-093
30	065-071-094
31	065-071-095
32	065-123-096
33	065-098-097
34	065-098-098
35	065-098-099
36	065-098-100
37	065-098-101
38	065-028-102
39	065-028-103
40	065-028-104
41	065-028-105
42	065-009-106
43	065-009-107
44	065-009-108
45	065-096-109
46	065-096-110
47	065-096-111
48	065-096-112

MT-12

1	065-096-109
2	065-096-110
3	065-096-111
4	065-096-112
5	065-096-113
6	065-096-114
7	065-039-115
8	065-039-116
9	065-039-117
10	065-039-118
11	065-039-119
12	065-039-120
13	065-039-148
14	065-039-121
15	065-021-122
16	065-021-123
17	065-021-124
18	065-021-125
19	065-021-126
20	065-021-127
21	065-021-128
22	065-021-129
23	065-021-130
24	065-021-131
25	065-119-132
26	065-119-133
27	065-119-134
28	065-119-154
29	065-119-135
30	065-127-136
31	065-127-137
32	065-059-138
33	065-059-139
34	065-156-140
35	065-156-141
36	065-156-142

MT-13

1	065-119-134
2	065-119-154
3	065-119-135
4	065-127-136
5	065-127-137
6	065-059-138
7	065-059-139
8	065-156-140
9	065-156-141
10	065-156-142
11	065-134-143
12	065-134-144
13	065-134-145
14	065-134-146
15	065-134-147
16	076-044-019
17	076-044-018
18	076-044-017
19	076-044-016
20	076-044-015
21	076-044-014
22	076-044-013
23	076-044-012
24	076-044-011
25	076-044-010
26	076-044-009
27	076-044-008
28	076-044-007
29	076-044-006
30	076-044-005
31	076-044-004
32	076-044-003
33	076-044-002
34	076-044-001
35	078-149-119
36	078-149-117
37	078-101-315
38	078-101-314
39	078-101-115
40	078-101-311
41	078-101-310
42	078-101-113
43	078-101-112
44	078-125-111
45	078-125-110
46	078-125-309
47	078-125-308
48	078-125-108
49	078-125-107
50	078-125-106
51	078-138-105
52	078-138-104
53	078-138-307
54	078-138-306
55	078-138-102
56	078-138-366
57	078-138-365

BT-01

1	078-125-308
2	078-125-108
3	078-125-107
4	078-125-106
5	078-138-105
6	078-138-104
7	078-138-307
8	078-138-306
9	078-138-102
10	078-138-366
11	078-138-365
12	078-138-364
13	078-138-363
14	078-138-301
15	078-138-300
16	078-132-299
17	078-132-298
18	078-132-095
19	078-132-094
20	078-060-093
21	078-060-092
22	078-060-295
23	078-048-294
24	078-048-090
25	078-048-089
26	078-048-087
27	078-048-086
28	078-048-293
29	078-048-292
30	078-048-083
31	078-048-080
32	078-015-079
33	078-015-078
34	078-015-290
35	078-015-289
36	078-015-076
37	078-015-075
38	078-015-288
39	078-015-287
40	078-015-073
41	078-015-286
42	078-015-285
43	078-015-071
44	078-117-070
45	078-117-284
46	078-117-283
47	078-117-068
48	078-019-282
49	078-019-281
50	078-019-280
51	078-019-279
52	078-019-065
53	078-019-064
54	078-019-063
55	078-040-062
56	078-040-061
57	078-040-278
58	078-040-277
59	078-040-059
60	078-040-276
61	078-040-275
62	078-040-057
63	078-040-056
64	078-040-274
65	078-002-273
66	078-002-054
67	078-002-053
68	078-002-052
69	078-002-272
70	078-061-271
71	078-061-050
72	078-061-049
73	078-061-270
74	078-058-269
75	078-058-268
76	078-058-267
77	078-058-266
78	078-058-265
79	078-058-264
80	078-058-263
81	078-058-044
82	078-058-262
83	078-058-261
84	078-058-041
85	078-058-258
86	078-091-257
87	078-091-039
88	078-091-256
89	078-091-255
90	078-091-254
91	078-091-253
92	078-091-034

BT-02

1	078-091-253
2	078-091-034
3	078-091-033
4	078-091-252
5	078-122-251
6	078-122-031
7	078-122-249
8	078-122-029
9	078-122-248
10	078-122-247
11	078-122-027
12	078-122-246
13	078-052-245
14	078-052-025
15	078-052-024
16	078-052-244
17	078-055-243
18	078-055-022
19	078-055-242
20	078-055-241
21	078-055-020
22	078-055-240
23	078-067-239
24	078-067-018
25	078-067-017
26	078-067-016
27	078-013-015
28	078-013-014
29	078-013-013
30	078-013-238
31	078-013-237
32	078-010-011
33	078-010-236
34	078-010-235
35	078-010-009
36	078-010-008
37	078-010-007
38	078-010-006
39	078-010-005
40	078-010-234
41	078-010-233
42	078-010-003
43	078-010-002
44	078-010-232
45	078-010-231
46	079-087-225
47	079-087-236
48	079-087-142
49	079-087-143
50	079-087-254
51	079-047-144
52	079-047-145
53	079-047-255
54	079-047-146
55	079-047-147
56	079-060-148
57	079-060-149
58	079-060-150
59	079-060-151
60	079-060-152
61	079-160-153
62	079-160-235
63	079-160-234
64	079-160-256
65	079-160-155
66	079-160-233
67	079-160-232
68	079-160-156
69	079-160-157
70	079-039-158

BT-03

1	079-039-159
2	079-039-160
3	102-027-231
4	102-027-161
5	102-027-162
6	102-027-230
7	102-027-163
8	102-027-164
9	102-027-165
10	102-027-166
11	102-027-233
12	102-027-167
13	102-027-169
14	102-027-234
15	102-027-170
16	102-047-171
17	102-047-232
18	102-047-172
19	102-047-173
20	102-047-174
21	102-047-175
22	102-047-229
23	102-003-228
24	102-003-176
25	102-003-177
26	102-003-178
27	102-003-179
28	102-003-180
29	102-049-227
30	102-049-181
31	102-049-182
32	102-026-183
33	102-026-184
34	102-026-185
35	102-026-186
36	102-026-187
37	102-026-188
38	102-044-189
39	102-044-190
40	102-044-191
41	102-044-192
42	102-030-193
43	102-030-194
44	102-030-195
45	102-030-196
46	102-030-235
47	102-030-197
48	102-030-198
49	102-030-236
50	102-030-199
51	102-030-200
52	102-030-201
53	102-018-202
54	102-018-203
55	102-018-204
56	102-018-205
57	102-018-206
58	102-025-207
59	102-025-208
60	102-025-209
61	102-025-210
62	102-025-211
63	102-025-212
64	102-025-213
65	102-025-226
66	080-097-168
67	080-097-002
68	080-097-003
69	080-097-004
70	080-097-005
71	080-038-006
72	080-038-007
73	080-038-008
74	080-038-009
75	080-057-132
76	080-057-010
77	080-057-011
78	080-057-012
79	080-057-013
80	080-057-167

BT-04

1	080-057-013
2	080-057-167
3	080-057-016
4	080-007-017
5	080-007-018

6 080-007-019
7 080-007-020
8 080-007-133
9 080-085-021
10 080-085-134
11 080-085-022
12 080-085-023
13 080-085-024
14 080-085-025
15 080-085-026
16 080-085-027
17 080-096-028
18 080-096-029
19 080-096-030
20 080-096-169
21 080-096-033
22 080-096-034
23 080-063-035
24 080-063-036
25 080-063-037
26 080-063-038
27 080-063-039
28 080-063-040
29 080-063-042
30 080-063-043
31 080-063-044
32 080-063-044
33 080-063-135
34 080-063-046
35 080-063-047
36 080-063-048
37 080-063-136
38 080-063-052
39 080-063-053
40 080-063-055
41 080-063-056
42 080-063-057
43 080-063-058
44 080-063-059
45 080-063-060
46 080-063-061
47 080-054-062
48 080-054-063
49 080-054-064
50 080-054-065
51 080-054-066
52 080-053-137
53 080-053-067
54 080-053-068
55 080-050-069
56 080-050-070
57 080-050-072
58 080-050-071
59 080-050-073
60 080-073-074
61 080-073-075
62 080-029-076
63 080-029-077

BT-05
1 080-050-070
2 080-050-072
3 080-050-071
4 080-050-073
5 080-073-074
6 080-073-075
7 080-029-076
8 080-029-077
9 080-029-078
10 080-029-138
11 080-013-079
12 080-013-080
13 080-013-081
14 080-013-139
15 080-013-140
16 080-013-141
17 080-056-082
18 080-056-083
19 080-056-084
20 080-056-142
21 080-056-143
22 080-056-085
23 080-056-144
24 080-014-086
25 080-014-145
26 080-014-087
27 080-014-088
28 080-014-089
29 080-014-146
30 080-015-090
31 080-033-147
32 080-033-091
33 080-001-092
34 080-001-093
35 080-001-094

BT-06
1 080-015-090
2 080-033-147
3 080-033-091
4 080-001-092
5 080-001-093
6 080-001-094
7 080-009-148
8 080-009-095
9 080-009-096
10 080-009-097
11 080-009-149
12 080-024-098
13 080-012-150
14 080-012-099
15 080-012-100
16 080-012-101
17 080-005-151
18 080-005-102
19 080-005-103
20 080-005-152
21 080-082-104
22 080-062-105
23 080-043-153
24 080-043-106
25 080-043-107
26 080-043-108
27 080-043-109
28 080-088-110
29 080-088-111
30 080-088-112
31 080-088-113
32 080-088-114
33 080-088-154
34 080-040-115
35 080-045-116
36 080-045-117
37 080-045-118
38 080-045-119
39 080-045-155
40 080-067-156
41 080-067-157
42 080-067-120
43 080-067-121
44 080-067-158
45 080-067-159
46 080-025-122
47 080-025-123
48 080-025-124
49 080-025-125
50 080-025-160
51 080-091-126
52 080-091-161
53 080-091-127
54 080-064-162
55 080-064-128
56 080-064-163
57 080-017-164
58 080-017-165
59 080-052-129
60 080-052-130

BT-07
1 080-052-129
2 080-052-130
3 080-052-131
4 080-052-166
5 079-061-140
6 079-061-139
7 079-117-138
8 079-117-137
9 079-117-135
10 079-117-134
11 079-008-133
12 079-008-132
13 079-008-131
14 079-063-130
15 079-063-252
16 079-118-129
17 079-118-128
18 079-118-127
19 079-118-251
20 079-116-224
21 079-116-126
22 079-042-125
23 079-123-124
24 079-137-253
25 079-137-123
26 079-137-122
27 079-137-121
28 079-137-120
29 079-137-119
30 079-137-118
31 079-137-250
32 079-137-249
33 079-081-117
34 079-081-116
35 079-080-115
36 079-080-114
37 079-143-113
38 079-143-112
39 079-143-111
40 079-143-110
41 079-143-109
42 079-142-108
43 079-142-107
44 079-011-106
45 079-011-105
46 079-011-104
47 079-023-248
48 079-023-103
49 079-023-102
50 079-023-101
51 079-023-100
52 079-023-099
53 079-023-098
54 079-023-097
55 079-023-096
56 079-023-247
57 079-133-095
58 079-133-094
59 079-133-093
60 079-127-246
61 079-127-092
62 079-127-091
63 079-127-090
64 079-127-089
65 079-127-088
66 079-127-087
67 079-127-086

BT-08
1 079-127-088
2 079-127-087
3 079-127-086
4 079-127-085
5 079-036-084
6 079-036-083
7 079-036-082
8 079-012-081
9 079-012-080
10 079-012-079
11 079-012-078
12 079-012-077
13 079-009-076
14 101-012-245
15 101-012-075
16 101-012-074
17 101-012-073
18 101-012-072
19 101-012-244
20 101-012-071
21 101-012-070
22 101-013-069
23 101-013-243
24 101-013-068
25 101-013-067
26 101-013-242
27 101-013-066
28 101-013-065
29 101-013-064
30 101-013-063
31 101-013-241
32 101-013-062
33 101-013-061
34 101-013-060
35 101-013-059
36 101-013-058
37 101-013-057
38 101-013-056
39 101-013-240
40 101-013-239
41 101-013-055
42 101-013-054
43 101-010-053
44 101-010-052
45 101-010-238
46 101-010-237
47 101-010-051
48 101-010-050
49 101-010-049
50 101-010-048
51 101-010-047
52 101-010-046
53 101-010-045

BT-09
1 101-010-051
2 101-010-050
3 101-010-049
4 101-010-048
5 101-010-047
6 101-010-046
7 101-010-045
8 101-010-044
9 101-010-043
10 101-010-042
11 101-010-041
12 101-010-040
13 101-010-039
14 101-010-038
15 101-010-037
16 101-025-036
17 101-025-035
18 101-025-034
19 101-025-033
20 101-025-032
21 101-025-031
22 101-025-030
23 101-025-029
24 101-014-028
25 101-014-027
26 101-014-026
27 101-014-025
28 101-008-024
29 101-008-023
30 101-008-022
31 101-008-021
32 101-008-020
33 101-008-018
34 101-008-017
35 101-008-016
36 101-008-015
37 101-008-014
38 101-008-013
39 101-008-012
40 101-008-011
41 101-007-010
42 101-007-009
43 101-007-008
44 101-007-007
45 101-011-006
46 101-011-005
47 101-011-004
48 101-011-003
49 101-011-002
50 101-011-001
51 078-025-316
52 078-025-122
53 078-025-123
54 078-025-124
55 078-025-125
56 078-025-126
57 078-025-127
58 078-025-128
59 078-025-324
60 078-025-130
61 078-137-131
62 078-074-132
63 078-074-133
64 078-074-134
65 078-074-325
66 078-074-326
67 078-074-327
68 078-099-328
69 078-099-137
70 078-099-138
71 078-099-139

BT-10
1 078-099-138
2 078-099-139
3 078-021-140
4 078-021-141
5 078-021-329
6 078-047-330
7 078-047-143
8 078-047-144
9 078-047-145
10 078-047-146
11 078-047-148
12 078-108-149
13 078-108-368
14 078-108-369
15 078-108-151
16 078-108-152
17 078-108-153
18 078-108-154
19 078-108-155
20 078-108-335

21 078-108-336
22 078-108-157
23 078-108-158
24 078-108-337
25 078-108-338
26 078-108-161
27 078-108-162
28 078-108-163
29 078-108-165
30 078-108-339
31 078-108-340
32 078-108-167
33 078-044-341
34 078-044-342
35 078-044-343
36 078-044-344
37 078-044-171
38 078-044-345
39 078-044-173
40 078-044-174
41 078-044-346
42 078-044-347
43 078-044-348
44 078-044-349
45 078-044-177
46 078-044-350
47 078-044-351
48 078-044-352
49 078-029-353
50 078-029-181
51 078-029-182
52 078-029-183
53 078-029-354
54 078-029-355
55 078-029-186
56 078-029-356
57 078-029-357
58 078-154-188
59 078-154-358
60 078-154-190
61 078-154-191
62 078-154-192
63 078-154-193
64 078-154-194
65 078-154-195
66 078-150-196
67 078-150-198
68 078-150-199
69 078-150-359

BT-11
1 078-150-196
2 078-150-198
3 078-150-199
4 078-150-359
5 078-150-360
6 078-150-201
7 078-150-202
8 078-150-203
9 078-006-204
10 078-011-205
11 078-011-367
12 078-011-206
13 078-011-207
14 078-011-208
15 078-011-209
16 078-011-210
17 078-107-211
18 078-107-212
19 078-107-213
20 078-107-214
21 078-107-215
22 078-107-216
23 078-107-217
24 078-107-218
25 078-082-219
26 078-082-220
27 078-082-221
28 078-082-222
29 078-103-223
30 078-103-224
31 078-103-225
32 078-103-226
33 078-103-227
34 078-103-228
35 078-103-229
36 078-103-230
37 077-018-031
38 077-018-047
39 077-018-046
40 077-023-026
41 077-023-063
42 077-023-062
43 077-023-061
44 077-023-060
45 077-021-059
46 077-021-058
47 077-021-057
48 077-021-056
49 077-021-055
50 077-021-024
51 077-021-022
52 077-021-045
53 077-021-044
54 077-021-054
55 077-021-043
56 077-031-042
57 077-031-041
58 077-031-040
59 077-031-053
60 077-031-052
61 077-031-051
62 077-031-039
63 077-020-038
64 077-020-010
65 077-020-008
66 077-020-037
67 077-020-036
68 077-020-050

BA-01
1 077-031-051
2 077-031-039
3 077-020-038
4 077-020-010
5 077-020-008
6 077-020-037
7 077-020-036
8 077-020-050
9 077-003-034
10 077-003-049
11 077-003-004
12 077-003-003
13 077-003-002
14 077-003-048
15 077-003-033
16 077-003-065
17 077-003-064
18 073-007-059
19 073-007-058
20 073-007-057
21 073-007-056
22 073-007-055
23 073-003-054
24 073-003-053
25 073-003-052
26 073-003-051
27 073-003-050
28 073-003-049
29 073-003-048
30 073-003-046
31 073-003-045
32 073-021-074
33 073-021-044
34 073-021-073
35 073-021-043
36 073-015-042
37 073-015-041
38 073-015-072
39 073-027-040
40 073-027-071
41 073-027-038
42 073-027-037
43 073-027-036
44 073-027-035
45 073-027-034
46 073-027-033
47 073-027-032
48 073-027-031
49 073-027-030
50 073-027-029
51 073-027-028

BA-02
1 073-027-027
2 073-027-026
3 073-027-025
4 073-010-068
5 073-010-024
6 073-010-023
7 073-010-022
8 073-010-021
9 073-022-020
10 073-022-019
11 073-022-018
12 073-022-017
13 073-022-016
14 073-022-015
15 073-011-014
16 073-011-067
17 073-011-013
18 073-011-066
19 073-011-012
20 073-011-070
21 073-011-065
22 073-028-011
23 073-014-010
24 073-014-009
25 073-014-008
26 073-014-064
27 073-014-007
28 073-014-063
29 073-014-006
30 073-012-005
31 073-012-062

BA-03
1 073-012-062
2 073-012-004
3 073-012-061
4 073-012-003
5 073-012-069
6 073-012-060
7 073-012-002
8 073-012-001
9 075-097-134
10 075-097-133
11 075-097-132
12 075-097-131
13 075-097-130
14 075-097-129
15 075-097-128
16 075-097-140
17 075-097-127
18 075-097-126
19 075-097-151
20 075-097-150
21 075-097-149
22 075-097-148
23 075-097-147
24 075-097-146
25 075-097-124
26 075-097-123
27 075-097-122
28 075-052-121
29 075-052-120
30 075-052-119
31 075-052-118
32 075-052-139
33 075-052-117
34 075-052-116
35 075-052-115
36 075-052-114
37 075-052-113
38 075-052-112
39 075-052-111
40 075-030-110
41 075-031-109
42 075-031-108
43 075-031-107
44 075-031-106
45 075-031-105
46 075-031-104
47 075-031-103
48 075-031-102
49 075-031-101
50 075-031-100
51 075-031-099
52 075-085-138
53 075-063-098
54 075-063-097
55 075-004-096
56 075-004-095

BA-04A
1 075-031-103
2 075-031-102
3 075-031-101
4 075-031-100
5 075-031-099
6 075-085-138
7 075-063-098
8 075-063-097
9 075-004-096
10 075-004-095
11 075-004-094
12 075-090-093
13 075-090-092
14 075-090-091
15 075-090-090
16 075-090-089
17 075-090-137
18 075-090-088
19 075-066-087
20 075-066-086
21 075-066-085
22 075-050-084
23 075-060-083
24 075-060-082
25 075-019-081
26 075-019-080

BA-04B
1 075-050-084
2 075-060-083
3 075-060-082
4 075-019-081
5 075-019-080
6 075-019-079
7 075-028-078
8 075-028-077
9 075-028-076
10 075-028-075
11 075-028-074
12 075-024-073
13 075-024-072
14 075-088-071
15 075-088-070
16 075-088-069
17 075-088-068
18 075-088-067
19 075-005-066
20 075-005-065
21 075-027-064
22 075-096-063
23 075-096-062
24 075-096-061
25 075-072-060
26 075-072-059
27 075-072-153
28 075-072-152
29 075-072-058
30 075-072-057
31 075-057-056
32 075-057-055
33 075-057-054
34 075-057-053
35 075-057-052
36 075-057-051
37 075-057-050
38 075-057-049
39 075-057-048
40 075-057-047
41 075-057-046
42 075-057-045
43 075-057-044
44 075-057-043
45 075-057-042
46 075-057-041
47 075-057-135
48 075-057-136
49 075-057-040
50 075-057-039
51 075-057-038
52 075-057-037
53 075-057-036

BA-05
1 075-043-035
2 075-043-034
3 075-043-033
4 075-043-032
5 075-043-031
6 075-043-030
7 075-043-029
8 075-043-028
9 075-043-027
10 075-093-026
11 075-093-025
12 075-093-024
13 075-093-019
14 075-035-018
15 075-035-017
16 075-035-016
17 075-035-015
18 075-035-012
19 075-035-011
20 075-035-010
21 075-035-009
22 075-035-008
23 075-035-007
24 075-035-006
25 075-035-005
26 075-035-004
27 075-035-003
28 075-035-002

29 075-035-001
30 074-018-066
31 074-018-065
32 074-018-086
33 074-018-085
34 074-018-064
35 074-018-063

BA-06
1 074-018-063
2 074-016-062
3 074-016-061
4 074-001-060
5 074-001-084
6 074-001-083
7 074-001-094
8 074-001-082
9 074-001-059
10 074-001-081
11 074-001-058
12 074-001-057
13 074-001-056
14 074-001-080
15 074-001-089
16 074-001-055
17 074-001-054
18 074-001-053
19 074-001-079
20 074-001-100
21 074-001-052
22 074-001-051
23 074-001-077
24 074-001-050
25 074-001-049
26 074-001-048
27 074-001-047
28 074-001-046
29 074-001-093
30 074-001-095
31 074-001-045
32 074-001-076
33 074-002-044
34 074-002-075
35 074-002-043
36 074-002-042
37 074-002-099
38 074-002-098
39 074-002-040
40 074-002-097
41 074-002-073
42 074-002-039
43 074-002-038
44 074-002-037
45 074-002-036
46 074-002-035
47 074-002-034

BA-07
1 074-012-072
2 074-012-096
3 074-012-030
4 074-012-029
5 074-012-028
6 074-012-091
7 074-012-087
8 074-012-090
9 074-012-027
10 074-012-071
11 074-012-070
12 074-012-026
13 074-012-025
14 074-012-024
15 074-012-023
16 074-012-022
17 074-012-021
18 074-012-020
19 074-012-019
20 074-012-018
21 074-007-017
22 074-007-016
23 074-007-015
24 074-007-014
25 074-007-069
26 074-007-013
27 074-007-012
28 074-007-011
29 074-007-010
30 074-007-009
31 074-007-008
32 074-007-007
33 074-007-006
34 074-007-005
35 074-007-068
36 074-007-067
37 074-007-004
38 074-007-003
39 074-007-002
40 074-007-001
41 072-030-075
42 072-030-074
43 072-030-136
44 072-030-073
45 072-030-072
46 072-030-071
47 072-030-070
48 072-030-135
49 072-030-069
50 072-030-068
51 072-030-134
52 072-030-067
53 072-030-066

BA-08
1 072-035-065
2 072-035-133
3 072-035-064
4 072-035-132
5 072-035-063
6 072-035-062
7 072-035-061
8 072-035-131
9 072-035-060
10 072-035-059
11 072-028-058
12 072-028-130
13 072-028-129
14 072-028-057
15 072-028-056
16 072-028-128
17 072-028-127
18 072-028-055
19 072-028-054
20 072-028-053
21 072-028-126
22 072-028-052
23 072-006-051
24 072-006-050
25 072-006-049
26 072-006-125
27 072-006-124
28 072-006-048
29 072-006-123
30 072-006-047
31 072-006-046
32 072-006-122
33 072-006-121
34 072-006-045
35 072-006-120
36 072-006-044
37 072-006-043
38 072-006-119
39 072-006-042
40 072-006-118
41 072-006-041

BA-09
1 072-006-041
2 072-006-040
3 072-006-117
4 072-006-116
5 072-006-039
6 072-006-115
7 072-006-114
8 072-006-038
9 072-006-037
10 072-006-036
11 072-006-035
12 072-006-113
13 072-006-034
14 072-006-033
15 072-022-032
16 072-022-112
17 072-022-031
18 072-022-111
19 072-022-030
20 072-022-110
21 072-022-109
22 072-022-108
23 072-022-029
24 072-022-028
25 072-022-027
26 072-022-107
27 072-029-026
28 072-029-106
29 072-029-025
30 072-029-104
31 072-029-103
32 072-029-102
33 072-029-101
34 072-029-024
35 072-029-100
36 072-029-023
37 072-029-099
38 072-029-022
39 072-029-098
40 072-029-021
41 072-009-097
42 072-009-096
43 072-009-020
44 072-009-095
45 072-009-094
46 072-009-093
47 072-009-092
48 072-009-018
49 072-009-017
50 072-009-016
51 072-045-015
52 072-045-014

BA-10
1 072-045-014
2 072-045-091
3 072-045-090
4 072-045-013
5 072-045-089
6 072-045-088
7 072-045-087
8 072-045-086
9 072-045-085
10 072-045-011
11 072-045-084
12 072-045-010
13 072-045-009
14 072-007-083
15 072-007-008
16 072-007-082
17 072-007-007
18 072-007-081
19 072-007-006
20 072-007-080
21 072-007-005
22 072-007-079
23 072-007-078
24 072-007-004
25 072-007-003
26 072-007-077
27 072-007-002
28 072-007-001
29 072-007-076
30 071-030-282
31 071-030-218
32 071-030-090
33 071-030-217
34 071-030-216
35 071-030-215
36 071-030-089
37 071-030-088
38 071-030-325
39 071-030-087
40 071-030-214
41 071-030-213
42 071-030-250
43 071-030-212
44 071-030-211
45 071-030-085
46 071-030-084
47 071-030-210
48 071-030-083

BA-11
1 071-030-083
2 071-064-209
3 071-064-082
4 071-064-081
5 071-064-208
6 071-064-323
7 071-064-322
8 071-064-207
9 071-064-080
10 071-064-079
11 071-064-266
12 071-064-206
13 071-064-078
14 071-029-205
15 071-029-204
16 071-029-203
17 071-029-202
18 071-029-201
19 071-029-200
20 071-029-076
21 071-029-199
22 071-029-198
23 071-029-074
24 071-029-073
25 071-029-072
26 071-029-071
27 071-029-070
28 071-029-197
29 071-029-196
30 071-029-281
31 071-029-069
32 071-029-068
33 071-029-059
34 071-029-195
35 071-029-194
36 071-029-060
37 071-029-193
38 071-029-192
39 071-029-271
40 071-029-270
41 071-029-191
42 071-029-190
43 071-029-189
44 071-029-188
45 071-029-067
46 071-033-055
47 071-033-187
48 071-033-186
49 071-033-185
50 071-033-056
51 071-033-052
52 071-033-265
53 071-031-184
54 071-031-264
55 071-031-183
56 071-031-182
57 071-031-236
58 071-031-054
59 071-031-235
60 071-031-053
61 071-031-050
62 071-031-181
63 071-031-180
64 071-031-051
65 071-031-179
66 071-031-048
67 071-031-178
68 071-031-263
69 071-031-177
70 071-031-262
71 071-031-176
72 071-031-261
73 071-060-049
74 071-060-288
75 071-060-274
76 071-060-175
77 071-060-174
78 071-060-273
79 071-060-287
80 071-060-276
81 071-060-173
82 071-060-047
83 071-060-172
84 071-060-046
85 071-060-171
86 071-060-170
87 071-060-045
88 071-060-169
89 071-060-168
90 071-060-044
91 071-060-167
92 071-060-166
93 071-060-165
94 071-060-164
95 071-060-286
96 071-060-285
97 071-060-284
98 071-060-283
99 071-060-043
100 071-060-042
101 071-060-280
102 071-060-163
103 071-060-162
104 071-060-161
105 071-060-041
106 071-060-040
107 071-060-160
108 071-060-159
109 071-060-039
110 071-060-038
111 071-060-260
112 071-060-158
113 071-060-157

BA-12
1 071-060-158

2	071-060-157
3	071-060-259
4	071-060-156
5	071-060-037
6	071-060-155
7	071-060-036
8	071-038-154
9	071-038-258
10	071-038-035
11	071-038-257
12	071-038-153
13	071-038-094
14	071-038-093
15	071-038-034
16	071-038-272
17	071-038-152
18	071-038-151
19	071-038-033
20	071-038-032
21	071-059-150
22	071-059-031
23	071-059-030
24	071-059-149
25	071-059-148
26	071-059-234
27	071-059-029
28	071-043-290
29	071-043-147
30	071-043-146
31	071-043-289
32	071-043-027
33	071-043-026
34	071-043-145
35	071-043-144
36	071-043-249
37	071-043-248
38	071-043-143
39	071-043-025
40	071-025-256
41	071-025-024
42	071-025-023
43	071-025-136
44	071-025-019
45	071-008-135
46	071-008-018

BA-13

1	071-025-019
2	071-008-135
3	071-008-018
4	071-008-130
5	071-008-129
6	071-008-016
7	071-008-015
8	071-049-128
9	071-049-127
10	071-049-014
11	071-049-126
12	071-049-013
13	071-049-125
14	071-049-124
15	071-027-230
16	071-027-012
17	071-027-118
18	071-027-010
19	071-027-115
20	071-027-114
21	071-027-113
22	071-027-112
23	071-027-111
24	071-027-008
25	071-027-006
26	071-027-005
27	071-027-004

ISOLA SAN NICOLA

1	071-026-220
2	071-026-221
3	071-026-239

ISOLA CAPRARA

1	071-026-240
2	071-026-268
3	071-026-222
4	071-026-269

ISOLA SAN DOMINO

1	071-026-219
2	071-026-237
3	071-026-267
4	071-026-091
5	071-026-238
6	071-026-092

BA-14

1	071-053-102
2	071-053-101
3	071-053-100
4	071-053-099
5	071-053-003
6	071-021-098
7	071-021-097
8	071-021-096
9	071-021-002
10	071-021-001
11	070-010-034
12	070-010-035
13	070-010-036
14	070-010-037
15	070-010-038
16	070-010-039
17	070-010-040
18	070-078-041
19	070-078-042
20	070-078-043
21	070-078-044
22	070-078-045
23	070-078-046
24	070-078-047
25	070-078-048
26	070-078-049
27	070-078-050
28	070-078-051
29	070-078-052
30	070-078-053
31	070-078-054
32	070-078-055
33	070-078-056
34	070-078-057
35	070-078-058
36	070-078-059
37	070-078-060
38	070-051-061

MA-01

1	070-051-062
2	070-051-063
3	070-046-064
4	070-046-065
5	070-046-066
6	069-083-070
7	069-083-069
8	069-083-067
9	069-099-066
10	069-099-064
11	069-099-062
12	069-099-060
13	069-099-100
14	069-099-057
15	069-099-056
16	069-099-094
17	069-099-093
18	069-099-052
19	069-099-099
20	069-099-092
21	069-099-112
22	069-099-098
23	069-015-091
24	069-015-047
25	069-015-046
26	069-015-090
27	069-091-089
28	069-091-043
29	069-091-097
30	069-091-042
31	069-091-041
32	069-091-088
33	069-033-076
34	069-033-036
35	069-033-034
36	069-074-033
37	069-074-032
38	069-074-096
39	069-086-030
40	069-086-109
41	069-086-087
42	069-086-108
43	069-058-107
44	069-058-025
45	069-058-106
46	069-058-077

MA-02

1	069-086-109
2	069-086-087
3	069-086-108
4	069-058-107
5	069-058-025
6	069-058-106
7	069-058-077
8	069-058-023
9	069-058-111
10	069-058-095
11	069-058-110
12	069-058-021
13	069-058-020
14	069-058-084
15	069-058-105
16	069-058-017
17	069-058-104
18	069-058-103
19	069-035-081
20	069-035-011
21	069-035-009
22	069-035-102
23	069-035-101
24	069-035-003
25	069-035-078
26	068-028-020
27	068-028-019
28	068-028-010
29	068-028-018
30	068-028-017
31	068-028-009
32	068-028-008
33	068-028-007
34	068-028-006
35	068-024-005
36	068-024-004
37	068-024-003
38	068-024-016
39	068-012-013
40	068-012-015
41	067-040-076
42	067-040-052
43	067-040-050
44	067-040-048
45	067-040-047
46	067-040-075
47	067-040-085
48	067-035-072
49	067-035-044
50	067-035-084
51	067-035-040
52	067-035-039
53	067-035-038
54	067-035-083
55	067-037-082
56	067-037-034

MA-03

1	067-037-034
2	067-037-033
3	067-037-032
4	067-037-031
5	067-037-067
6	067-037-066
7	067-037-028
8	067-037-027
9	067-037-060
10	067-025-081
11	067-025-024
12	067-025-023
13	067-025-022
14	067-025-080
15	067-044-079
16	067-044-017
17	067-044-016
18	067-044-015
19	067-044-014
20	067-001-013
21	067-001-012
22	067-001-011
23	067-001-078
24	067-047-077
25	067-047-007
26	067-047-006
27	067-047-005
28	067-047-004
29	067-047-003
30	067-047-065
31	044-066-087
32	044-066-062
33	044-066-102
34	044-066-085
35	044-066-048
36	044-066-084
37	044-066-044
38	044-066-083
39	044-066-042
40	044-023-082
41	044-023-081
42	044-023-080
43	044-023-079
44	044-023-036
45	044-023-034
46	044-017-053
47	044-017-078
48	044-017-076
49	044-029-075
50	044-009-027
51	044-009-074
52	044-009-096
53	044-057-095
54	044-057-100
55	044-057-073
56	044-057-098
57	044-003-023
58	044-003-052
59	044-003-070
60	044-003-093
61	044-019-088
62	044-019-069
63	044-019-019

MA-04

1	044-019-019
2	044-019-092
3	044-019-097
4	044-060-017
5	044-060-015
6	044-060-067
7	044-060-099
8	044-019-066
9	044-019-055
10	044-019-054
11	044-061-007
12	044-061-006
13	044-061-005
14	044-061-003
15	044-061-065
16	044-061-001
17	044-061-094
18	043-013-050
19	043-013-035
20	043-013-053
21	043-013-033
22	043-013-048
23	043-013-047
24	043-013-030
25	043-013-046
26	043-013-045
27	043-013-044
28	043-043-023
29	043-043-043
30	043-043-042
31	043-043-020
32	043-043-019
33	043-043-018
34	043-043-041
35	043-043-040
36	043-042-015
37	043-042-039
38	043-042-052
39	043-042-051
40	043-042-055
41	043-042-010
42	043-042-009
43	043-042-008
44	043-042-007
45	043-042-049
46	043-042-038
47	043-042-005
48	043-042-037
49	043-042-002
50	043-042-054
51	042-032-076
52	043-042-001
53	042-032-069
54	042-032-068
55	042-032-067
56	042-032-066
57	042-032-065
58	042-032-064
59	042-032-063
60	042-032-061
61	042-048-060
62	042-048-059
63	042-048-058
64	042-048-057
65	042-048-056
66	042-048-055
67	042-048-054
68	042-002-053
69	042-002-052
70	042-002-070

71 042-002-051
72 042-002-050
73 042-002-049
74 042-002-048
75 042-002-047
76 042-002-046
77 042-002-045
78 042-002-044
79 042-002-074

MA-05
1 042-002-043
2 042-002-042
3 042-002-073
4 042-002-072
5 042-002-041
6 042-002-040
7 042-018-039
8 042-018-038
9 042-018-037
10 042-018-036
11 042-018-035
12 042-018-034
13 042-018-033
14 042-018-032
15 042-018-031
16 042-018-030
17 042-018-029
18 042-018-075
19 042-018-028
20 042-027-027
21 042-027-026
22 042-027-025
23 042-027-024
24 042-027-023
25 042-027-022
26 042-027-021
27 042-027-020
28 042-027-019
29 042-027-018
30 042-027-017
31 042-027-016
32 042-045-015
33 042-045-014
34 042-045-013
35 042-045-012
36 042-045-011
37 042-045-010
38 042-045-009
39 042-045-008
40 042-045-007
41 042-045-006
42 042-045-005
43 042-045-004
44 042-045-003
45 042-045-002
46 042-045-001
47 042-045-071
48 041-029-073
49 041-029-078
50 041-029-053
51 041-029-052
52 041-029-072
53 041-029-051
54 041-029-050
55 041-029-049
56 041-029-071
57 041-029-048
58 041-013-047
59 041-013-070
60 041-013-069
61 041-013-068
62 041-013-067
63 041-013-066
64 041-013-065
65 041-013-064
66 041-013-063
67 041-013-062
68 041-013-044
69 041-013-061
70 041-013-060
71 041-013-059
72 041-013-042
73 041-013-041
74 041-013-040
75 041-013-039
76 041-013-076

MA-06
1 041-013-040
2 041-013-039
3 041-013-076
4 041-013-075
5 041-013-038
6 041-013-037
7 041-013-036
8 041-013-035
9 041-013-034
10 041-013-033
11 041-013-032
12 041-013-031
13 041-013-030
14 041-013-029
15 041-013-028
16 041-044-027
17 041-044-026
18 041-044-025
19 041-044-077
20 041-044-024
21 041-044-023
22 041-044-022
23 041-044-021
24 041-044-020
25 041-044-019
26 041-044-018
27 041-044-017
28 041-044-016
29 041-044-015
30 041-044-014
31 041-044-013
32 041-044-012
33 041-044-056
34 041-044-011
35 041-044-055
36 041-044-009
37 041-044-008
38 041-044-007
39 041-019-006
40 041-019-074
41 041-019-004
42 041-019-003
43 041-019-002
44 041-019-001
45 099-002-076
46 099-002-141
47 099-002-140
48 099-002-139
49 099-002-138
50 099-005-137
51 099-005-136
52 099-005-135
53 099-005-134
54 099-013-133
55 099-013-132
56 099-013-130
57 099-013-129
58 099-013-127

AA-01
1 099-013-133
2 099-013-132
3 099-013-130
4 099-013-129
5 099-013-127
6 099-013-125
7 099-013-124
8 099-013-123
9 099-014-122
10 099-014-121
11 099-014-142
12 099-014-120
13 099-014-119
14 099-014-118
15 099-014-117
16 099-014-116
17 099-014-115
18 099-014-114
19 099-014-113
20 099-014-111
21 099-014-110
22 099-014-109
23 099-014-108
24 099-014-107
25 099-014-106
26 099-014-105
27 099-001-104
28 099-001-103
29 099-001-102
30 099-001-101
31 040-041-100
32 040-045-099
33 040-016-098
34 040-008-097
35 040-008-096
36 040-008-095
37 040-008-047
38 040-008-046
39 040-008-045
40 040-008-093
41 040-008-094
42 039-007-042
43 039-007-041
44 039-007-092
45 039-007-091
46 039-007-038
47 039-007-037
48 039-014-090
49 039-014-089
50 039-014-088
51 039-014-033
52 039-014-032
53 039-014-087
54 039-014-086
55 039-014-029
56 039-014-028
57 039-014-027
58 039-014-085
59 039-014-025
60 039-014-024
61 039-014-023

AA-02
1 039-014-085
2 039-014-025
3 039-014-024
4 039-014-023
5 039-014-022
6 039-014-021
7 039-014-084
8 039-014-083
9 039-014-082
10 039-014-081
11 039-014-080
12 039-014-143
13 038-006-015
14 038-006-014
15 038-006-079
16 038-006-078
17 038-006-011
18 038-006-010
19 038-006-009
20 038-006-008
21 038-006-007
22 038-006-006
23 038-006-005
24 038-006-004
25 038-006-003
26 029-039-082
27 029-039-074
28 029-039-081

AA-03
1 029-039-073
2 029-039-079
3 029-052-078
4 029-052-077
5 029-040-525
6 029-040-076
7 029-040-072
8 029-040-071
9 029-040-504
10 029-040-070
11 029-040-069
12 029-040-068
13 029-040-067
14 027-008-524
15 027-008-066
16 027-008-065
17 027-008-064
18 027-008-063
19 027-008-523
20 027-008-522
21 027-008-062
22 027-008-061
23 027-008-060
24 027-008-059
25 027-008-058
26 027-042-057
27 027-042-056
28 027-042-503
29 027-042-055
30 027-042-054
31 027-042-053
32 027-042-052
33 027-042-051
34 027-042-050
35 027-042-502
36 027-042-501
37 027-042-049
38 027-042-048
39 027-042-047
40 027-042-046
41 027-042-045
42 027-042-044

AA-04
1 027-042-049
2 027-042-048
3 027-042-047
4 027-042-046
5 027-042-045
6 027-042-044
7 027-042-043
8 027-042-042
9 027-042-526
10 027-044-041
11 027-044-040
12 027-044-039
13 027-044-038
14 027-044-500
15 027-044-037
16 027-044-075
17 027-044-036
18 027-044-035
19 027-044-034
20 027-044-033
21 027-044-032
22 027-019-030
23 027-019-029
24 027-019-028
25 027-019-027
26 027-019-026
27 027-019-025
28 027-019-024
29 027-019-023
30 027-019-022
31 027-019-021
32 027-019-499
33 027-013-020
34 027-013-019
35 027-013-018
36 027-005-017
37 027-005-016
38 027-005-498
39 027-005-015

AA-05
1 027-005-015
2 027-005-521
3 027-005-520
4 027-005-014
5 027-005-013
6 027-005-012
7 027-005-011
8 027-005-010
9 027-005-519
10 027-005-009
11 027-005-008
12 027-005-007
13 027-034-518
14 027-034-005
15 027-034-004
16 027-034-003
17 027-034-002
18 027-034-517
19 030-049-009
20 030-049-010
21 030-049-011
22 030-049-003
23 030-049-005
24 030-049-007
25 030-056-012
26 030-056-013
27 030-056-014
28 031-009-022
29 031-009-021
30 031-009-024
31 031-009-023
32 031-009-019

AA-06
1 031-009-012
2 031-009-011
3 031-009-010
4 031-009-008
5 031-009-017
6 031-009-007
7 031-009-006
8 031-023-003
9 031-012-002
10 031-012-001
11 032-001-001
12 032-001-002
13 032-001-027
14 032-001-030
15 032-001-003

16 032-001-004
17 032-001-005
18 032-001-006
19 032-001-007
20 032-006-008
21 032-006-028
22 032-006-009
23 032-006-029
24 032-006-010
25 032-006-011
26 032-006-012
27 032-006-013
28 032-006-014
29 032-006-015
30 032-006-016
31 032-006-026
32 032-003-019
33 032-003-020
34 032-003-021
35 032-003-022
36 032-003-023
37 032-003-024
38 032-003-025

SI-01
1 083-048-053
2 083-048-054
3 083-048-216
4 083-048-272
5 083-048-292
6 083-048-293
7 083-048-060
8 083-048-061
9 083-048-062
10 083-048-063
11 083-048-201
12 083-048-294
13 083-048-295
14 083-048-202
15 083-048-065
16 083-048-066
17 083-048-203
18 083-048-067
19 083-048-068
20 083-048-069
21 083-048-204
22 083-048-070
23 083-048-071
24 083-048-072
25 083-048-073
26 083-048-074
27 083-048-075
28 083-105-076
29 083-105-077
30 083-105-078
31 083-092-079
32 083-076-080
33 083-076-081
34 083-076-082
35 083-076-296
36 083-096-297
37 083-096-084
38 083-096-085
39 083-096-086
40 083-104-087
41 083-104-088
42 083-104-089
43 083-098-273
44 083-098-092
45 083-054-093
46 083-080-094
47 083-064-095
48 083-064-288
49 083-064-305
50 083-064-097
51 083-064-289
52 083-077-098

SI-02
1 083-054-093
2 083-080-094
3 083-064-095
4 083-064-288
5 083-064-305
6 083-064-097
7 083-064-289
8 083-077-098
9 083-049-099
10 083-049-100
11 083-049-101
12 083-049-102
13 083-049-104
14 083-049-105
15 083-049-106
16 083-049-274
17 083-049-275
18 083-049-276
19 083-049-107
20 083-049-103
21 083-049-108
22 083-049-109
23 083-049-110
24 083-049-111
25 083-005-112
26 083-005-113
27 083-005-224
28 083-106-304
29 083-106-117
30 083-106-226
31 083-106-225
32 083-028-119
33 083-028-120
34 083-028-205
35 083-019-121
36 083-019-290
37 083-063-291
38 083-063-122
39 083-066-123
40 083-066-277
41 083-066-124
42 083-066-125
43 083-066-298
44 083-066-299
45 083-066-127
46 083-033-128
47 083-033-129
48 083-033-207
49 083-033-130

SI-03
1 083-033-207
2 083-033-130
3 083-033-131
4 083-068-132
5 083-068-133
6 083-068-134
7 083-007-135
8 083-007-136
9 083-060-137
10 083-009-138
11 083-009-139
12 083-009-140
13 083-009-141
14 083-009-142
15 083-108-281
16 083-108-301
17 083-108-306
18 083-010-145
19 083-108-146
20 083-108-147
21 083-108-148
22 083-084-149
23 083-084-150
24 083-084-302
25 083-084-303
26 083-084-152
27 083-107-153
28 083-107-154
29 083-107-155
30 083-107-156
31 083-011-208
32 083-011-157
33 083-011-158

SI-04
1 083-011-158
2 083-011-209
3 083-011-159
4 083-011-160
5 083-011-161
6 083-011-210
7 083-011-162
8 083-091-163
9 083-091-164
10 083-091-283
11 083-091-282
12 083-091-166
13 083-070-167
14 083-059-229
15 083-059-230
16 083-059-169
17 083-059-170
18 083-101-171
19 083-101-172
20 083-101-173
21 083-101-211
22 083-101-174
23 082-059-166
24 082-059-116
25 082-059-165
26 082-059-114
27 082-059-164
28 082-027-113

SI-05
1 082-059-164
2 082-027-113
3 082-027-112
4 082-027-111
5 082-027-217
6 082-027-106
7 082-027-104
8 082-027-100
9 082-027-097
10 082-027-162
11 082-027-095
12 082-044-161
13 082-044-160
14 082-044-159
15 082-017-158
16 082-017-094
17 082-017-092
18 082-017-157
19 082-017-156
20 082-017-155
21 082-070-154
22 082-070-090
23 082-070-086

SI-06
1 082-070-086
2 082-070-193
3 082-070-205
4 082-070-084
5 082-073-151
6 082-073-191
7 082-073-216
8 082-073-150
9 082-073-149
10 082-073-080
11 082-073-148
12 082-073-188
13 082-004-077
14 082-004-076
15 082-004-215
16 082-004-074
17 082-004-146
18 082-004-214
19 082-023-199
20 082-067-072
21 082-067-071
22 082-067-070
23 082-067-069
24 082-067-184
25 082-067-066
26 082-067-065
27 082-006-064
28 082-006-183
29 082-006-203
30 082-006-060
31 082-006-142
32 082-035-059
33 082-035-141
34 082-053-056
35 082-053-209
36 082-053-208
37 082-053-207
38 082-053-140
39 082-053-139
40 082-053-054
41 082-053-171
42 082-053-212
43 082-053-213
44 082-053-050
45 082-053-048
46 082-053-046
47 082-053-211
48 082-053-044
49 082-053-042
50 082-053-138

ISOLA D'USTICA
1 082-075-121
2 082-075-168
3 082-075-167
4 082-075-170
5 082-075-169
6 082-075-119

SI-07
1 082-053-041
2 082-053-202
3 082-053-038
4 082-053-036
5 082-053-137
6 082-043-035
7 082-043-136
8 082-043-135
9 082-043-033
10 082-043-030
11 082-020-027
12 082-020-201
13 082-021-200
14 082-021-022
15 082-021-021
16 082-021-020
17 082-031-019
18 082-031-131
19 082-031-018
20 082-071-016
21 082-071-015
22 082-071-013
23 082-071-196
24 082-074-195
25 082-074-009
26 082-074-010
27 082-074-008
28 082-007-126
29 082-007-007
30 082-007-006
31 082-007-004
32 082-007-003
33 082-007-001
34 082-007-125
35 081-001-003
36 081-001-004
37 081-005-005
38 081-005-006

SI-08
1 081-001-004
2 081-005-005
3 081-005-006
4 081-005-007
5 081-005-008
6 081-005-075
7 081-005-076
8 081-020-009
9 081-020-074
10 081-020-010
11 081-020-011
12 081-020-012
13 081-020-013
14 081-020-077
15 081-007-078
16 081-007-014
17 081-007-015
18 081-007-016
19 081-022-017
20 081-022-018
21 081-008-019
22 081-008-020

SI-09
1 081-008-022
2 081-008-023
3 081-021-024
4 081-021-025
5 081-021-027
6 081-021-028
7 081-011-029
8 081-011-030
9 081-011-031
10 081-011-032
11 081-011-033
12 081-011-034
13 081-011-035
14 081-024-036
15 081-024-080
16 081-024-037
17 081-024-081
18 081-012-082
19 081-012-038
20 081-012-039
21 081-012-040
22 081-012-083
23 081-012-041
24 081-012-042
25 081-004-043
26 081-004-044
27 081-004-045

ISOLA PREVETO
1 081-009-086
2 081-009-058
3 081-009-057

4 081-009-056
5 081-009-055
6 081-009-053
7 081-009-054
8 081-009-052
9 081-009-059
10 081-009-087

ISOLA MARETTIMO
1 081-009-064
2 081-009-063
3 081-009-065

ISOLA DI LEVANZO
1 081-009-061
2 081-009-060
3 081-009-088

SI-10
1 081-004-045
2 081-004-084
3 081-004-085
4 081-004-046
5 081-004-047
6 081-006-048
7 081-006-049
8 081-006-050
9 081-006-051
10 084-023-047
11 084-023-046
12 084-023-045
13 084-023-069
14 084-023-068
15 084-023-073
16 084-023-074
17 084-041-075
18 084-041-063
19 084-041-064
20 084-041-065
21 084-041-044
22 084-041-043
23 084-041-093
24 084-041-042

ISOLA DI PANTELLERIA
1 081-014-067
2 081-014-068
3 081-014-069
4 081-014-070
5 081-014-071
6 081-014-072
7 081-014-073
8 081-014-066

ISOLA DI LINOSA
1 084-020-178
2 084-020-177
3 084-020-176

ISOLA DI LAMPEDUSA
1 084-020-175
2 084-020-174
3 084-020-173
4 084-020-172

SI-11
1 084-041-042
2 084-041-092
3 084-041-095
4 084-041-094
5 084-041-040
6 084-041-066
7 084-041-039
8 084-041-038
9 084-041-067
10 084-033-076
11 084-033-060
12 084-033-059
13 084-033-037
14 084-033-036
15 084-033-035
16 084-033-034
17 084-033-061
18 084-033-062
19 084-014-077
20 084-014-033
21 084-014-032
22 084-014-031
23 084-024-058
24 084-024-078
25 084-042-057
26 084-042-030
27 084-042-029
28 084-042-028
29 084-042-027
30 084-042-056
31 084-032-052
32 084-032-053
33 084-032-054
34 084-032-026

SI-12
1 084-032-054
2 084-032-026
3 084-032-082
4 084-032-083
5 084-032-055
6 084-028-023
7 084-028-022
8 084-028-021
9 084-028-020
10 084-028-019
11 084-028-051
12 084-001-050
13 084-001-017
14 084-001-015
15 084-001-014
16 084-001-013
17 084-001-012
18 084-001-011
19 084-001-049
20 084-027-048
21 084-027-010
22 084-027-009
23 084-027-008
24 084-027-007
25 084-027-088
26 084-027-072
27 084-027-071

SI-13
1 084-021-006
2 084-021-070
3 084-021-005
4 084-021-087
5 084-021-004
6 084-021-086
7 084-021-003
8 084-021-002
9 084-021-001
10 085-003-030
11 085-003-031
12 085-003-032
13 085-003-033
14 085-003-034
15 085-003-035
16 085-003-036
17 085-003-037
18 085-007-014
19 085-007-015
20 085-007-039
21 085-007-018
22 085-007-019
23 085-007-020
24 085-007-021
25 085-007-022
26 085-007-023
27 085-007-024

SI-14
1 085-007-023
2 085-007-024
3 085-007-025
4 085-007-038
5 085-007-027
6 085-007-028
7 085-007-029
8 088-001-034
9 088-001-054
10 088-001-033
11 088-001-035
12 088-001-055
13 088-012-036
14 088-012-037
15 088-012-038
16 088-012-039
17 088-012-040
18 088-012-032
19 088-012-031
20 088-012-030
21 088-012-041
22 088-009-042
23 088-009-043
24 088-009-045
25 088-009-044
26 088-009-046
27 088-009-027
28 088-010-056
29 088-010-047
30 088-010-026
31 088-010-048
32 088-010-025
33 088-010-024
34 088-009-023
35 088-009-022
36 088-009-021
37 088-009-020
38 088-009-019
39 088-009-018
40 088-009-049
41 088-011-017
42 088-011-016
43 088-011-015

SI-15
1 088-011-017
2 088-011-016
3 088-011-015
4 088-011-014
5 088-011-063
6 088-011-050
7 088-011-012
8 088-011-011
9 088-011-051
10 088-011-057
11 088-011-010
12 088-011-052
13 088-006-009
14 088-006-053
15 088-006-058
16 088-006-008
17 088-008-007
18 088-008-006
19 088-008-005
20 088-008-004
21 088-008-059
22 088-005-003
23 088-005-002
24 088-005-060
25 088-005-001
26 088-005-061
27 088-005-062
28 089-014-065
29 089-014-064
30 089-014-044

SI-16
1 089-014-064
2 089-014-044
3 089-014-043
4 089-014-107
5 089-014-077
6 089-014-076
7 089-014-079
8 089-014-075
9 089-020-091
10 089-020-049
11 089-020-090
12 089-020-089
13 089-020-088
14 089-020-048
15 089-020-066
16 089-020-087
17 089-020-068
18 089-020-047
19 089-020-078
20 089-014-074
21 089-014-073
22 089-014-063
23 089-014-120
24 089-014-062
25 089-014-071
26 089-014-072
27 089-014-041
28 089-014-070
29 089-014-119
30 089-014-121
31 089-013-040
32 089-013-116
33 089-013-115
34 089-013-039
35 089-013-122
36 089-013-114
37 089-013-118
38 089-013-113
39 089-013-117
40 089-013-112
41 089-013-109
42 089-013-108
43 089-013-038
44 089-013-037
45 089-013-061
46 089-013-060
47 089-013-059
48 089-013-036
49 089-013-035
50 089-013-111
51 089-013-034
52 089-013-033
53 089-013-057
54 089-013-058
55 089-002-056
56 089-002-098
57 089-002-144
58 089-002-146
59 089-002-142
60 089-002-032
61 089-002-141
62 089-002-031
63 089-002-143
64 089-002-097
65 089-002-145
66 089-002-096
67 089-002-045
68 089-002-055

SI-17
1 089-013-034
2 089-013-033
3 089-013-057
4 089-013-058
5 089-002-056
6 089-002-098
7 089-002-144
8 089-002-146
9 089-002-142
10 089-002-032
11 089-002-141
12 089-002-031
13 089-002-143
14 089-002-097
15 089-002-145
16 089-002-096
17 089-002-045
18 089-002-055
19 089-017-106
20 089-017-105
21 089-017-140
22 089-017-030
23 089-017-029
24 089-017-028
25 089-017-027
26 089-017-026
27 089-017-025
28 089-017-024
29 089-017-104
30 089-017-023
31 089-017-022
32 089-017-103
33 089-017-021
34 089-017-020
35 089-017-102
36 089-017-101
37 089-017-019
38 089-017-018
39 089-017-100
40 089-017-017
41 089-017-099
42 089-017-139
43 089-017-016
44 089-017-138
45 089-017-137
46 089-017-136
47 089-017-015
48 089-017-014
49 089-017-135
50 089-017-134
51 089-017-133
52 089-017-132
53 089-017-131
54 089-017-130
55 089-017-129
56 089-017-128
57 089-017-127
58 089-017-126
59 089-017-125
60 089-017-124
61 089-021-050
62 089-001-012
63 089-001-086
64 089-001-011
65 089-001-085
66 089-001-010
67 089-001-123
68 089-001-009

69 089-001-084
70 089-001-083

SI-18
1 089-001-086
2 089-001-011
3 089-001-085
4 089-001-010
5 089-001-123
6 089-001-009
7 089-001-084
8 089-001-083
9 089-001-054
10 089-001-006
11 089-001-003
12 089-006-051
13 089-006-002
14 089-006-001
15 087-015-001
16 087-015-002
17 087-015-033
18 087-015-003
19 087-015-004
20 087-015-098
21 087-015-097
22 087-015-091
23 087-015-009
24 087-015-041
25 087-015-042
26 087-015-012
27 087-015-014
28 087-002-043
29 087-002-016
30 087-002-045
31 087-002-094
32 087-004-076
33 087-004-077
34 087-004-021
35 087-004-051
36 087-004-052
37 087-004-078
38 087-004-023
39 087-004-053
40 087-004-079
41 087-004-054
42 087-004-055
43 087-004-056
44 087-039-025
45 087-039-057
46 087-039-080
47 087-039-095
48 087-039-081
49 087-023-083
50 087-023-096
51 087-023-089
52 087-023-029

SI-19
1 087-039-081
2 087-023-083
3 087-023-096
4 087-023-099
5 087-023-089
6 087-023-029
7 087-016-068
8 087-016-069
9 087-016-070
10 087-016-071
11 087-010-086
12 087-010-073
13 087-010-090
14 083-032-269
15 083-032-002
16 083-032-003
17 083-032-004
18 083-032-005
19 083-032-006
20 083-032-008
21 083-097-009
22 083-097-010
23 083-097-270
24 083-097-271
25 083-097-012
26 083-097-013
27 083-097-014
28 083-097-015
29 083-097-016
30 083-097-017
31 083-097-018
32 083-097-019
33 083-097-020
34 083-038-021
35 083-038-022
36 083-038-023
37 083-038-284
38 083-038-285
39 083-038-024
40 083-024-025
41 083-085-026
42 083-085-027
43 083-085-028
44 083-085-029
45 083-089-030
46 083-089-031
47 083-089-032
48 083-089-033
49 083-089-221
50 083-089-034
51 083-089-222
52 083-027-035
53 083-027-036
54 083-072-038
55 083-072-039
56 083-072-040
57 083-061-041
58 083-061-042
59 083-003-043
60 083-003-215
61 083-003-044
62 083-003-045
63 083-036-046
64 083-036-047
65 083-094-048
66 083-094-049
67 083-094-050
68 083-048-199
69 083-048-051
70 083-048-052
71 083-048-053

SI-20
ISOLA DI VULCANO
1 083-041-243
2 083-041-244
3 083-041-245
4 083-041-181
5 083-041-231
6 083-041-246
7 083-041-247
8 083-041-248
9 083-041-232
10 083-041-249
11 083-041-179
12 083-041-241
13 083-041-242

ISOLA FILICUDI
1 083-041-239
2 083-041-178
3 083-041-240
4 083-041-177
5 083-041-235
6 083-041-236
7 083-041-237
8 083-041-238

ISOLA DI STROMBOLI
1 083-041-191
2 083-041-264
3 083-041-263
4 083-041-189
5 083-041-190
6 083-041-262

ISOLA DI SALINA
1 083-037-268
2 083-037-197
3 083-037-198
4 083-087-192
5 083-087-193
6 083-087-265
7 083-043-194
8 083-043-195
9 083-043-266
10 083-043-196
11 083-037-267

ISOLA DI PANAREA
1 083-041-188
2 083-041-260
3 083-041-187
4 083-041-259
5 083-041-261

ISOLA ALICUDI
1 083-041-233
2 083-041-234
3 083-041-175
4 083-041-176

ISOLA LIPARI
1 083-041-255
2 083-041-256
3 083-041-212
4 083-041-257
5 083-041-258
6 083-041-182
7 083-041-183
8 083-041-250
9 083-041-184
10 083-041-213
11 083-041-185
12 083-041-251
13 083-041-186
14 083-041-252
15 083-041-253
16 083-041-254

SA-01
1 092-050-082
2 092-050-081
3 092-050-080
4 092-050-079
5 092-050-078
6 092-050-202
7 092-050-076
8 092-050-075
9 092-050-074
10 092-050-073
11 092-050-201
12 092-050-152
13 092-050-200
14 092-050-072
15 092-050-151
16 092-050-175
17 092-066-071
18 092-066-070
19 092-066-199
20 092-066-198
21 092-066-150
22 092-011-069
23 092-011-068
24 092-011-067
25 092-009-197
26 092-009-149
27 092-009-196
28 092-009-066
29 092-009-215
30 092-009-206
31 092-009-205
32 092-009-065
33 092-009-064
34 092-009-062
35 092-009-061
36 092-009-060
37 092-009-059
38 092-009-058
39 092-009-057
40 092-009-056
41 092-009-055
42 092-051-054
43 092-051-053
44 092-051-052
45 092-051-051
46 092-051-050
47 092-051-049
48 092-051-174
49 092-051-173
50 092-051-045
51 092-051-044
52 092-051-043
53 092-051-042
54 092-051-041
55 092-051-172
56 092-051-040
57 092-051-039
58 092-051-038
59 092-051-037
60 092-051-036
61 092-051-035
62 092-051-034
63 092-051-033
64 092-051-195
65 092-051-031
66 092-037-030
67 092-037-029
68 092-037-194

SA-02
1 092-037-194
2 092-080-028
3 092-080-193
4 092-080-192
5 092-080-027
6 092-100-026
7 092-100-025
8 092-100-148
9 092-100-024
10 092-100-171
11 092-100-023
12 092-100-191
13 092-100-147
14 092-100-146
15 092-100-190
16 092-100-022
17 092-100-021
18 092-100-020
19 092-100-145
20 092-100-019
21 092-106-144
22 092-106-189
23 092-106-018
24 092-106-017
25 092-106-143
26 092-106-016
27 092-106-142
28 092-039-015
29 092-039-014
30 092-039-013
31 092-039-011
32 092-039-010
33 092-039-141
34 092-039-140
35 092-039-009
36 092-039-008
37 092-039-139
38 092-039-170
39 092-039-007
40 092-039-006
41 092-039-005
42 092-039-138
43 092-039-004
44 092-097-188
45 092-097-003
46 092-097-002
47 092-097-001
48 092-097-187
49 092-097-186

SA-03
1 091-037-133
2 091-089-092
3 091-089-091
4 091-089-132
5 091-089-090
6 091-089-089
7 091-089-131
8 091-026-088
9 091-026-104
10 091-103-087
11 091-103-103
12 091-103-086
13 091-103-115
14 091-103-114
15 091-005-085
16 091-005-084
17 091-005-083
18 091-005-082
19 091-005-130
20 091-005-129
21 091-095-081
22 091-095-080
23 091-095-079
24 091-095-113
25 091-095-112
26 091-095-111
27 091-095-110
28 091-095-074
29 091-095-073
30 091-095-072
31 091-095-071
32 091-042-070
33 091-042-069
34 091-042-068
35 091-042-126
36 091-042-067
37 091-006-066
38 091-006-065
39 091-006-064
40 091-006-063

SA-04
1 091-006-062
2 091-006-061
3 091-017-060
4 091-017-059
5 091-017-058
6 091-017-057

7 091-017-127
8 091-017-056
9 091-017-055
10 091-017-054
11 091-017-125
12 091-063-053
13 091-063-052
14 091-063-051
15 091-063-109
16 091-063-108
17 091-063-049
18 091-063-048
19 091-063-047
20 091-063-046
21 091-063-045
22 091-063-044
23 091-063-124
24 091-063-123
25 091-085-043
26 091-085-122
27 091-085-042
28 091-085-121
29 091-085-041
30 091-085-120

SA-05
1 091-085-120
2 091-085-119
3 091-085-040
4 091-085-039
5 091-085-038
6 091-085-037
7 091-085-036
8 091-073-034
9 091-073-033
10 091-073-032
11 091-073-107
12 091-073-106
13 091-014-031
14 091-014-030
15 091-014-029
16 091-014-101
17 091-014-028
18 091-014-135
19 091-014-027
20 091-014-026
21 091-014-137
22 091-014-136
23 091-014-025
24 091-014-024
25 091-014-023
26 091-076-118
27 091-076-022
28 091-076-021
29 091-076-020
30 091-076-019
31 091-076-100
32 091-076-018
33 091-076-017
34 091-076-016
35 091-076-015
36 091-076-099
37 091-076-014
38 091-076-098
39 091-076-117
40 091-076-013
41 091-076-097
42 091-076-012
43 091-076-096
44 091-076-095
45 091-076-116
46 091-076-011
47 090-084-210
48 090-084-079
49 090-084-241
50 090-084-240
51 090-047-077
52 090-047-208
53 090-047-207
54 090-047-276
55 090-047-076
56 090-047-075
57 090-047-074
58 090-047-288
59 090-047-206
60 090-047-205
61 090-083-073
62 090-083-072
63 090-083-204
64 090-083-203
65 090-083-202
66 090-083-071
67 090-083-287
68 090-083-277
69 090-083-278
70 090-083-239
71 090-083-238
72 090-083-201
73 090-083-070
74 090-083-200
75 090-047-069
76 090-047-199
77 090-047-198
78 090-047-197
79 090-047-196
80 090-047-068
81 090-047-195
82 090-047-193
83 090-047-289
84 090-047-284
85 090-047-194
86 090-047-067
87 090-047-192
88 090-006-275
89 090-006-191

SA-06
1 090-047-192
2 090-006-275
3 090-006-191
4 090-006-274
5 090-006-190
6 090-006-189
7 090-006-188
8 090-006-066
9 090-006-187
10 090-006-065
11 090-006-237
12 090-006-186
13 090-006-064
14 090-006-185
15 090-006-184
16 090-006-063
17 090-006-273
18 090-006-062
19 090-006-182
20 090-006-272
21 090-006-181
22 090-006-061
23 090-006-060
24 090-006-180
25 090-006-179
26 090-006-178
27 090-006-236
28 090-006-177
29 090-006-176
30 090-006-175
31 090-006-174
32 090-006-059
33 090-006-173
34 090-006-282
35 090-054-285
36 090-054-171
37 090-054-170
38 090-054-158
39 090-054-053
40 090-054-157
41 090-054-156
42 090-054-052
43 090-054-155
44 090-054-154
45 090-054-153
46 090-054-051
47 090-054-152
48 090-054-262
49 090-054-261
50 090-054-260
51 090-054-151
52 090-054-050
53 090-054-150
54 090-054-259
55 090-054-231
56 090-054-283
57 090-063-230
58 090-063-258
59 090-063-148
60 090-063-048
61 090-063-147
62 090-063-146
63 090-063-047
64 090-063-145
65 090-063-144
66 090-063-046
67 090-063-143
68 090-063-045
69 090-063-229
70 090-063-044

ISOLA CAPRERA
1 090-035-270
2 090-035-269
3 090-035-268
4 090-035-169
5 090-035-168
6 090-035-167
7 090-035-166
8 090-035-058
9 090-035-267
10 090-035-235
11 090-035-281
12 090-035-280
13 090-035-271

ISOLA DI SANTO STEFANO
1 090-035-263
2 090-035-264

ISOLA MADDALENA
1 090-035-161
2 090-035-279
3 090-035-160
4 090-035-165
5 090-035-056
6 090-035-266
7 090-035-055
8 090-035-265
9 090-035-163
10 090-035-233
11 090-035-054
12 090-035-162

SA-07
1 090-063-229
2 090-063-044
3 090-063-043
4 090-063-141
5 090-063-257
6 090-063-256
7 090-063-140
8 090-063-139
9 090-063-138
10 090-063-042
11 090-063-137
12 090-062-136
13 090-062-041
14 090-062-135
15 090-062-134
16 090-062-255
17 090-062-133
18 090-062-132
19 090-062-131
20 090-062-130
21 090-062-254
22 090-062-228
23 090-062-253
24 090-062-128
25 090-062-127
26 090-062-039
27 090-074-038
28 090-074-252
29 090-074-126
30 090-074-037
31 090-074-125
32 090-074-124
33 090-074-123
34 090-074-227
35 090-074-226
36 090-074-034
37 090-081-033
38 090-081-122
39 090-081-032
40 090-081-031
41 090-081-251
42 090-081-225
43 090-079-030
44 090-079-120
45 090-023-029

SA-08
1 090-081-031
2 090-081-251
3 090-081-225
4 090-079-030
5 090-079-120
6 090-023-029
7 090-023-028
8 090-023-224
9 090-023-119
10 090-023-223
11 090-023-222
12 090-023-026
13 090-023-118
14 090-023-250
15 090-023-117
16 090-023-249
17 090-023-248
18 090-069-116
19 090-069-115
20 090-069-025
21 090-069-114
22 090-069-221
23 090-069-113
24 090-069-220
25 090-069-219
26 090-069-022
27 090-069-110
28 090-069-021
29 090-069-109
30 090-069-020
31 090-064-019
32 090-064-108
33 090-058-107
34 090-058-247
35 090-058-018
36 090-058-017

SA-09
1 090-058-218
2 090-064-016
3 090-089-106
4 090-089-105
5 090-089-104
6 090-089-103
7 090-089-015
8 090-089-102
9 090-089-101
10 090-089-217
11 090-089-100
12 090-089-014
13 090-089-099
14 090-089-098
15 090-089-097
16 090-089-013
17 090-089-096
18 090-089-095
19 090-064-094
20 090-064-093
21 090-064-012
22 090-064-011
23 090-003-010
24 090-003-092
25 090-003-091
26 090-003-090
27 090-003-216
28 090-003-089
29 090-003-009
30 090-003-008
31 090-003-243
32 090-003-245
33 090-003-246
34 090-003-087
35 090-003-086
36 090-003-214
37 090-003-085
38 090-003-007
39 090-003-006
40 090-003-005
41 090-003-084
42 090-003-004
43 090-003-083
44 090-003-003
45 090-003-213
46 090-003-242
47 090-003-212

SA-10
1 090-003-213
2 090-003-242
3 090-003-212
4 090-003-082
5 090-003-081
6 090-078-001
7 091-013-094
8 091-013-010
9 091-013-105
10 091-013-008
11 091-013-007
12 091-013-006
13 091-013-005
14 091-013-093
15 091-013-004
16 091-013-003
17 091-045-001
18 095-067-056
19 095-067-055
20 095-067-054

21 095-067-053
22 095-067-052
23 095-067-051
24 095-019-050
25 095-019-067
26 095-019-046
27 095-019-071
28 095-019-066
29 095-019-045
30 095-019-044
31 095-019-043

SA-11
1 095-019-067
2 095-019-046
3 095-019-071
4 095-019-066
5 095-019-045
6 095-019-044
7 095-019-043
8 095-019-063
9 095-031-042
10 095-031-062
11 095-050-041
12 095-050-069
13 095-050-040
14 095-050-039
15 095-050-038
16 095-050-037
17 095-050-070
18 095-050-036
19 095-050-061
20 095-050-035
21 095-050-034
22 095-018-032
23 095-018-060
24 095-018-031
25 095-018-030
26 095-018-029
27 095-018-059
28 095-018-028
29 095-018-027
30 095-018-026
31 095-018-058
32 095-018-025
33 095-018-024
34 095-018-023
35 095-018-057
36 095-018-022
37 095-018-019
38 095-038-018
39 095-038-017
40 095-038-016
41 095-038-015
42 095-018-065
43 095-047-014
44 095-047-013
45 095-047-012
46 095-006-011
47 095-006-010
48 095-006-009
49 095-006-008
50 095-006-007
51 095-006-072
52 095-006-006
53 092-001-136
54 092-001-135
55 092-001-134
56 092-001-204
57 092-001-133

SA-12
1 092-001-167
2 092-001-132
3 092-001-131
4 092-001-203
5 092-001-166
6 092-001-130
7 092-001-165
8 092-001-164
9 092-001-129
10 092-021-185
11 092-007-214
12 092-007-127
13 092-007-126
14 092-007-125
15 092-007-124
16 092-007-123
17 092-007-163
18 092-033-122
19 092-033-121
20 092-028-120
21 092-028-181
22 092-028-180
23 092-028-118
24 092-028-162
25 092-028-161
26 092-049-110
27 092-049-109

SA-13
1 092-049-110
2 092-049-109
3 092-056-108
4 092-056-209

ISOLA DI SANT'ANTIOCO
1 092-063-100
2 092-063-099
3 092-063-098
4 092-063-208
5 092-063-097
6 092-063-096
7 092-063-095
8 092-063-094
9 092-063-207
10 092-063-093
11 092-063-178
12 092-010-213
13 092-010-212
14 092-010-106
15 092-010-211
16 092-010-210
17 092-010-105
18 092-010-104
19 092-010-103
20 092-010-159
21 092-010-102
22 092-010-101

ISOLA DI SAN PIETRO
1 092-013-116
2 092-013-115
3 092-013-160
4 092-013-114
5 092-013-113
6 092-013-182
7 092-013-179
8 092-013-112
9 092-013-111
10 092-013-117

SA-14
1 092-056-209
2 092-026-092
3 092-103-091
4 092-062-158
5 092-062-184
6 092-062-090
7 092-062-089
8 092-084-157
9 092-084-088
10 092-084-087
11 092-084-156
12 092-018-086
13 092-084-155
14 092-018-154
15 092-018-085
16 092-018-153
17 092-018-084
18 092-050-083
19 092-050-082
20 092-050-081
21 092-050-080
22 092-050-079