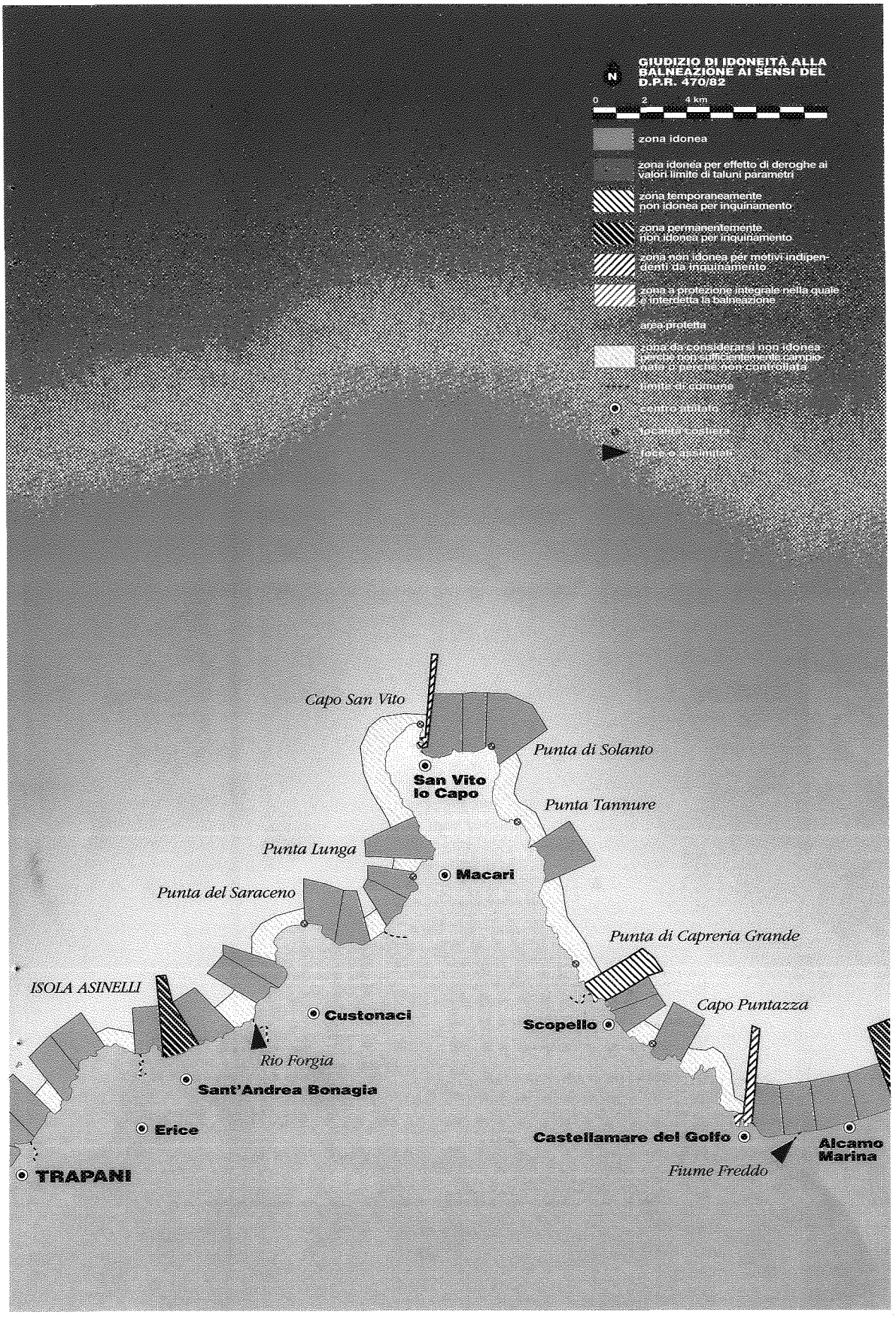
GIUDIZIO DI IDONEITÀ ALLA BALNEAZIONE AI SENSI DEL D.P.R. 470/82
N
0
2
4 km
zona idonea
zona idonea per effetto di deroghe ai valori limite di taluni parametri
zona temporaneamente non idonea per inquinamento
zona permanentemente non idonea per inquinamento
zona non idonea per motivi indipendenti da inquinamento
zona a protezione integrale nella quale è interdetta la balneazione
area protetta
zona da considerarsi non idonea perché non sufficientemente campionata o perché non controllata
limite di comune
centro abitato
località costiera
lago o assimilati
Capo San Vito
Punta di Solanto
San Vito lo Capo
Punta Tannure
Punta Lunga
Macari
Punta del Saraceno
Punta di Capreria Grande
ISOLA ASINELLI
Custonaci
Capo Puntazza
Scopello
Rio Forgia
Sant'Andrea Bonagia
Erice
Castellamare del Golfo
Alcamo Marina
TRAPANI
Fiume Freddo

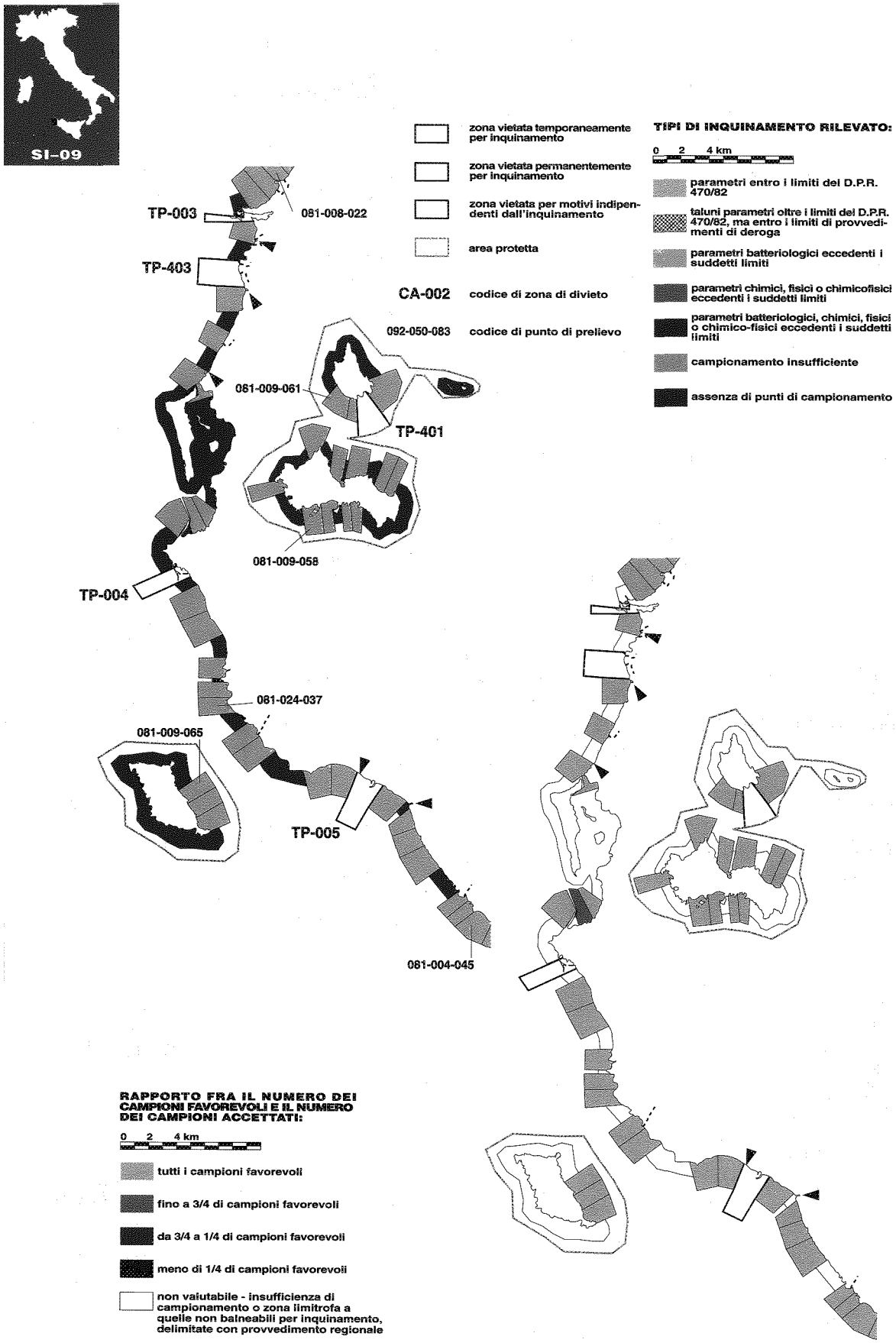
SI-09
zona vietata temporaneamente per inquinamento
zona vietata permanentemente per inquinamento
zona vietata per motivi indipendenti dall'inquinamento
area protetta
CA-002 codice di zona di divieto
092-050-083 codice di punto di prelievo
TIPI DI INQUINAMENTO RILEVATO:
0 2 4 km
parametri entro i limiti del D.P.R. 470/82
taluni parametri oltre i limiti del D.P.R. 470/82, ma entro i limiti di provvedimenti di deroga
parametri batteriologici eccedenti i suddetti limiti
parametri chimici, fisici o chimicofisici eccedenti i suddetti limiti
parametri batteriologici, chimici, fisici o chimico-fisici eccedenti i suddetti limiti
campionamento insufficiente
assenza di punti di campionamento
TP-003
081-008-022
TP-403
081-009-061
TP-401
081-009-058
TP-004
081-024-037
081-009-065
TP-005
081-004-045
RAPPORTO FRA IL NUMERO DEI CAMPIONI FAVOREVOLI E IL NUMERO DEI CAMPIONI ACCETTATI:
0 2 4 km
tutti i campioni favorevoli
fino a 3/4 di campioni favorevoli
da 3/4 a 1/4 di campioni favorevoli
meno di 1/4 di campioni favorevoli
non valutabile - insufficienza di campionamento o zona limitrofa a quelle non balneabili per inquinamento, delimitate con provvedimento regionale

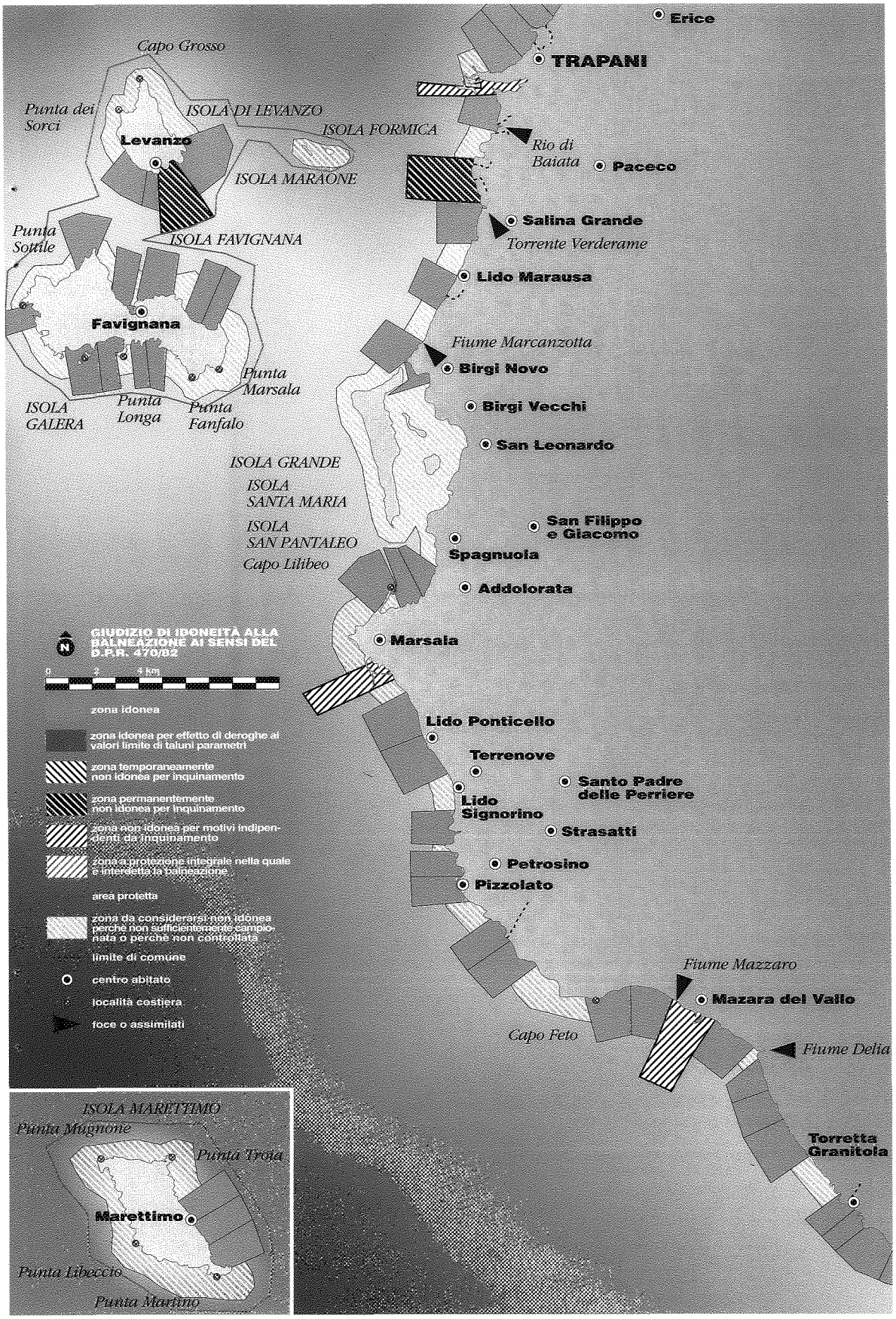
Erice
TRAPANI
Capo Grosso
Punta dei Sorci
ISOLA DI LEVANZO
Levanzo
ISOLA FORMICA
Rio di Baiata
Paceco
ISOLA MARAONE
Salina Grande
Torrente Verderame
Punta Sottile
ISOLA FAVIGNANA
Lido Marausa
Favignana
Fiume Marcanzotta
Birgi Novo
Punta Marsala
Birgi Vecchi
ISOLA GALERA
Punta Longa
Punta Fanfalo
San Leonardo
ISOLA GRANDE
ISOLA SANTA MARIA
ISOLA SAN PANTALEO
Capo Lilibeo
San Filippo e Giacomo
Spagnuola
Addolorata
GIUDIZIO DI IDONEITÀ ALLA BALNEAZIONE AI SENSI DEL D.P.R. 470/82
0 2 4 km
zona idonea
zona idonea per effetto di deroghe ai valori limite di taluni parametri
zona temporaneamente non idonea per inquinamento
zona permanentemente non idonea per inquinamento
zona non idonea per motivi indipendenti da inquinamento
zona a protezione integrale nella quale è interdetta la balneazione
area protetta
zona da considerarsi non idonea perché non sufficientemente campionata o perché non controllata
limite di comune
centro abitato
località costiera
foce o assimilati
Marsala
Lido Ponticello
Terrenove
Santo Padre delle Perriere
Lido Signorino
Strasatti
Petrosino
Pizzolato
Fiume Mazzaro
Mazara del Vallo
Capo Feto
Fiume Delia
Torretta Granitola
ISOLA MARETTIMO
Punta Mugnone
Punta Troia
Marettimo
Punta Libeccio
Punta Martino

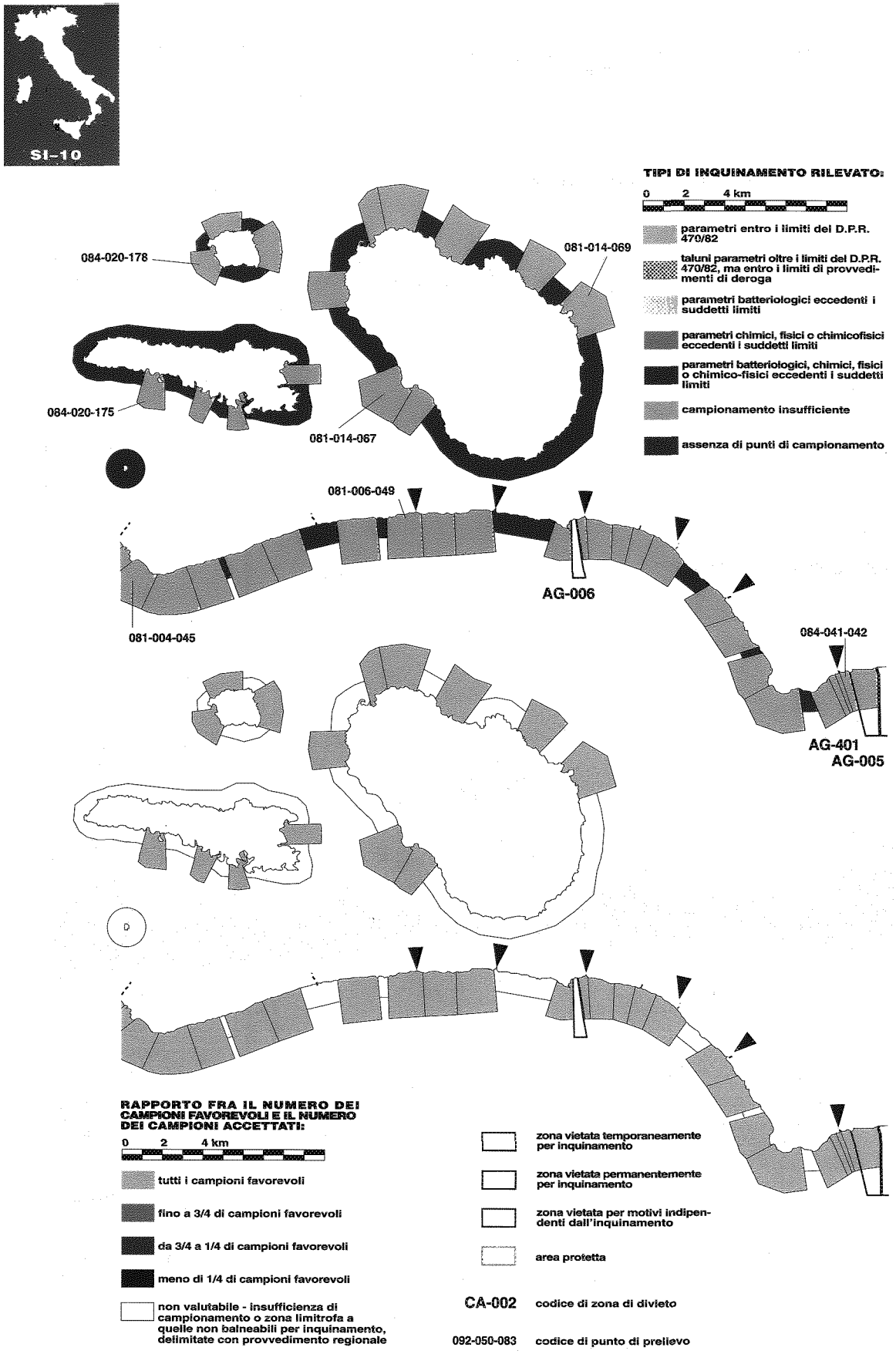
SI-10
TIPI DI INQUINAMENTO RILEVATO:
0 2 4 km
parametri entro i limiti del D.P.R. 470/82
taluni parametri oltre i limiti del D.P.R. 470/82, ma entro i limiti di provvedimenti di deroga
parametri batteriologici eccedenti i suddetti limiti
parametri chimici, fisici o chimicofisici eccedenti i suddetti limiti
parametri batteriologici, chimici, fisici o chimico-fisici eccedenti i suddetti limiti
campionamento insufficiente
assenza di punti di campionamento
084-020-178
081-014-069
084-020-175
081-014-067
081-006-049
AG-006
081-004-045
084-041-042
AG-401
AG-005
RAPPORTO FRA IL NUMERO DEI CAMPIONI FAVOREVOLI E IL NUMERO DEI CAMPIONI ACCETTATI:
0 2 4 km
tutti i campioni favorevoli
fino a 3/4 di campioni favorevoli
da 3/4 a 1/4 di campioni favorevoli
meno di 1/4 di campioni favorevoli
non valutabile - insufficienza di campionamento o zona limitrofa a quelle non balneabili per inquinamento, delimitate con provvedimento regionale
zona vietata temporaneamente per inquinamento
zona vietata permanentemente per inquinamento
zona vietata per motivi indipendenti dall'inquinamento
area protetta
CA-002 codice di zona di divieto
092-050-083 codice di punto di prelievo

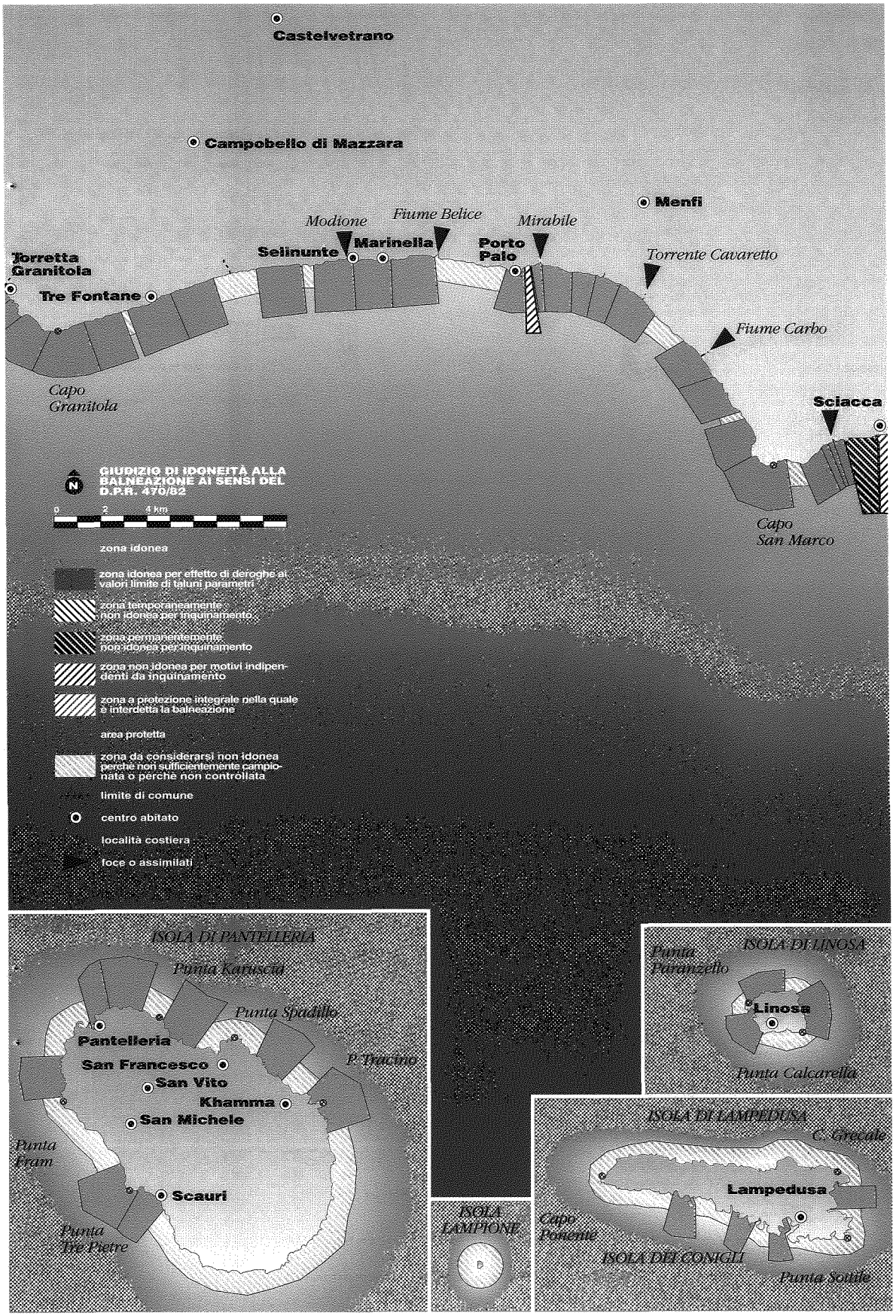
Castelvetrano
Campobello di Mazzara
Menfi
Modione
Fiume Belice
Mirabile
Torretta Granitola
Selinunte
Marinella
Porto Palo
Torrente Cavaretto
Tre Fontane
Fiume Carbo
Capo Granitola
Sciacca
Capo San Marco
GIUDIZIO DI IDONEITÀ ALLA BALNEAZIONE AI SENSI DEL D.P.R. 470/82
0 2 4 km
zona idonea
zona idonea per effetto di deroghe ai valori limite di taluni parametri
zona temporaneamente non idonea per inquinamento
zona permanentemente non idonea per inquinamento
zona non idonea per motivi indipendenti da inquinamento
zona a protezione integrale nella quale è interdetta la balneazione
area protetta
zona da considerarsi non idonea perchè non sufficientemente campionata o perchè non controllata
limite di comune
centro abitato
località costiera
foce o assimilati
ISOLA DI PANTELLERIA
Punta Karuscià
Punta Spadillo
Pantelleria
San Francesco
San Vito
Khamma
San Michele
P. Tracino
Punta Fram
Scauri
Punta Tre Pietre
ISOLA DI LINOSA
Punta Paranzello
Linosa
Punta Calcarella
ISOLA DI LAMPEDUSA
C. Grecale
Lampedusa
Capo Ponente
ISOLA DEI CONIGLI
Punta Sottile
ISOLA LAMPIONE

TIPI DI INQUINAMENTO RILEVATO:

0 2 4 km

- parametri entro i limiti del D.P.R. 470/82
- taluni parametri oltre i limiti del D.P.R. 470/82, ma entro i limiti di provvedimenti di deroga
- parametri batteriologici eccedenti i suddetti limiti
- parametri chimici, fisici o chimicofisici eccedenti i suddetti limiti
- parametri batteriologici, chimici, fisici o chimico-fisici eccedenti i suddetti limiti
- campionamento insufficiente
- assenza di punti di campionamento

084-041-042

AG-401 AG-005

084-033-059

AG-603

084-024-058

AG-004

084-032-026

RAPPORTO FRA IL NUMERO DEI CAMPIONI FAVOREVOLI E IL NUMERO DEI CAMPIONI ACCETTATI:

0 2 4 km

- tutti i campioni favorevoli
- fino a 3/4 di campioni favorevoli
- da 3/4 a 1/4 di campioni favorevoli
- meno di 1/4 di campioni favorevoli
- non valutabile - insufficienza di campionamento o zona limitrofa a quelle non balneabili per inquinamento, delimitate con provvedimento regionale

- zona vietata temporaneamente per inquinamento
- zona vietata permanentemente per inquinamento
- zona vietata per motivi indipendenti dall'inquinamento
- area protetta

CA-002 codice di zona di divieto

092-050-083 codice di punto di prelievo

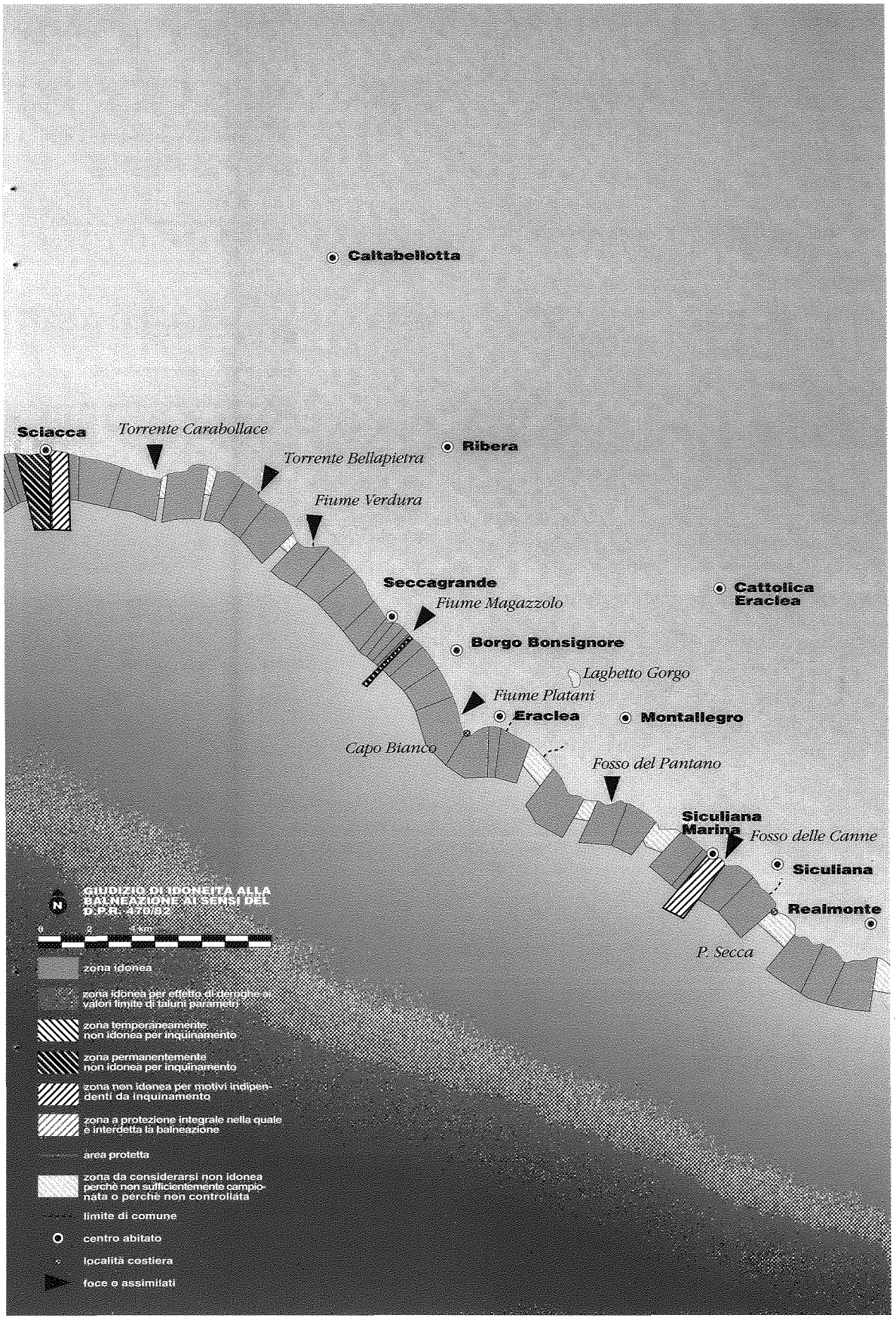
Caltabellotta
Sciacca
Torrente Carabollace
Ribera
Torrente Bellapietra
Fiume Verdura
Seccagrande
Cattolica Eraclea
Fiume Magazzolo
Borgo Bonsignore
Laghetto Gorgo
Fiume Platani
Eraclea
Montallegro
Capo Bianco
Fosso del Pantano
Siculiana Marina
Fosso delle Canne
Siculiana
Realmonte
P. Secca
GIUDIZIO DI IDONEITÀ ALLA BALNEAZIONE AI SENSI DEL D.P.R. 470/82
N
0 2 4 km
zona idonea
zona idonea per effetto di deroghe ai valori limite di taluni parametri
zona temporaneamente non idonea per inquinamento
zona permanentemente non idonea per inquinamento
zona non idonea per motivi indipendenti da inquinamento
zona a protezione integrale nella quale è interdetta la balneazione
area protetta
zona da considerarsi non idonea perchè non sufficientemente campionata o perchè non controllata
limite di comune
centro abitato
località costiera
foce o assimilati

TIPI DI INQUINAMENTO RILEVATO:

0 2 4 km

- parametri entro i limiti del D.P.R. 470/82
- taluni parametri oltre i limiti del D.P.R. 470/82, ma entro i limiti di provvedimenti di deroga
- parametri batteriologici eccedenti i suddetti limiti
- parametri chimici, fisici o chimicofisici eccedenti i suddetti limiti
- parametri batteriologici, chimici, fisici o chimico-fisici eccedenti i suddetti limiti
- campionamento insufficiente
- assenza di punti di campionamento

AG-601
AG-602
084-001-050
084-032-054
AG-003
AG-007
AG-606
AG-002
AG-604
AG-607
084-027-071

RAPPORTO FRA IL NUMERO DEI CAMPIONI FAVOREVOLI E IL NUMERO DEI CAMPIONI ACCETTATI:

0 2 4 km

- tutti i campioni favorevoli
- fino a 3/4 di campioni favorevoli
- da 3/4 a 1/4 di campioni favorevoli
- meno di 1/4 di campioni favorevoli
- non valutabile - insufficienza di campionamento o zona limitrofa a quelle non balneabili per inquinamento, delimitate con provvedimento regionale

- zona vietata temporaneamente per inquinamento
- zona vietata permanentemente per inquinamento
- zona vietata per motivi indipendenti dall'inquinamento
- area protetta

CA-002 codice di zona di divieto

092-050-083 codice di punto di prelievo