6. Emilia-Romagna, Veneto e Friuli Venezia Giulia

TIPI DI INQUINAMENTO RILEVATO:

0 2 4 km

- parametri entro i limiti del D.P.R. 470/82
- taluni parametri oltre i limiti del D.P.R. 470/82, ma entro i limiti di provvedimenti di deroga
- parametri batteriologici eccedenti i suddetti limiti
- parametri chimici, fisici o chimicofisici eccedenti i suddetti limiti
- parametri batteriologici, chimici, fisici o chimico-fisici eccedenti i suddetti limiti
- campionamento insufficiente
- assenza di punti di campionamento

RN-603
099-013-127
RN-130
RN-140
RN-604
RN-605
RN-150
PS-001
041-044-007
PS-801
PS-805
PS-603
PS-002
041-044-012
PS-802
PS-003
PS-601
041-013-033
041-013-040

- zona vietata temporaneamente per inquinamento
- zona vietata permanentemente per inquinamento
- zona vietata per motivi indipendenti dall'inquinamento
- area protetta

CA-002 codice di zona di divieto

092-050-083 codice di punto di prelievo

RAPPORTO FRA IL NUMERO DEI CAMPIONI FAVOREVOLI E IL NUMERO DEI CAMPIONI ACCETTATI:

0 2 4 km

- tutti i campioni favorevoli
- fino a 3/4 di campioni favorevoli
- da 3/4 a 1/4 di campioni favorevoli
- meno di 1/4 di campioni favorevoli
- non valutabile - insufficienza di campionamento o zona limitrofa a quelle non balneabili per inquinamento, delimitate con provvedimento regionale

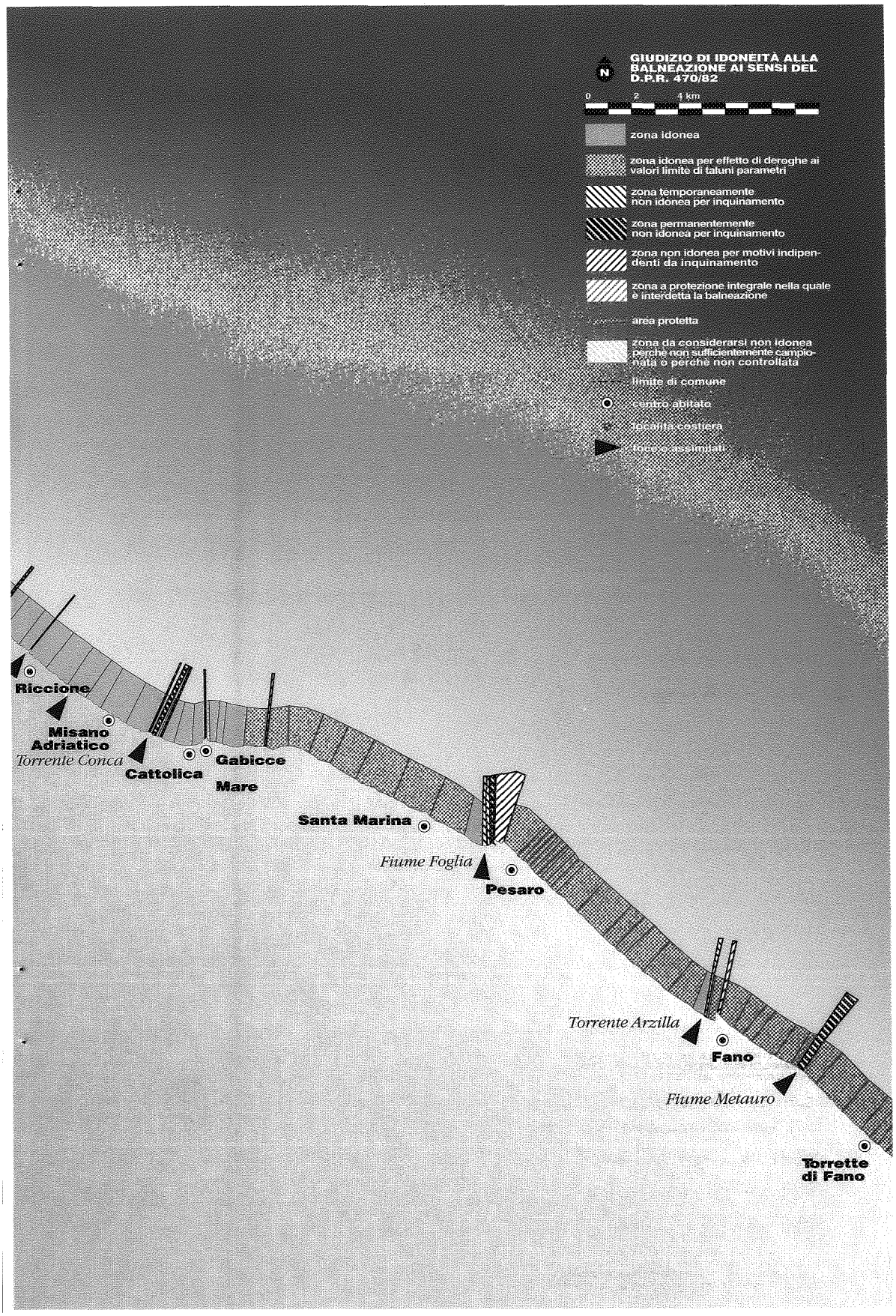
GIUDIZIO DI IDONEITÀ ALLA BALNEAZIONE AI SENSI DEL D.P.R. 470/82
N
0
2
4 km
zona idonea
zona idonea per effetto di deroghe ai valori limite di taluni parametri
zona temporaneamente non idonea per inquinamento
zona permanentemente non idonea per inquinamento
zona non idonea per motivi indipendenti da inquinamento
zona a protezione integrale nella quale è interdetta la balneazione
area protetta
zona da considerarsi non idonea perchè non sufficientemente campionata o perchè non controllata
limite di comune
centro abitato
linea di costa
foce o assimilati
Riccione
Misano Adriatico
Torrente Conca
Cattolica
Gabicce Mare
Santa Marina
Fiume Foglia
Pesaro
Torrente Arzilla
Fano
Fiume Metauro
Torrette di Fano

RA-111
039-014-023
RA-607
RA-608
039-014-033
RA-609
RA-610
RA-120
FO-606
FO-100
040-008-047
FO-601
RN-801
RN-110
RN-802
RN-602
RN-801
RN-120
099-001-104
099-014-118
RN-603
RN-130
099-013-132

TIPI DI INQUINAMENTO RILEVATO:

0 2 4 km

- parametri entro i limiti del D.P.R. 470/82
- taluni parametri oltre i limiti del D.P.R. 470/82, ma entro i limiti di provvedimenti di deroga
- parametri batteriologici eccedenti i suddetti limiti
- parametri chimici, fisici o chimicofisici eccedenti i suddetti limiti
- parametri batteriologici, chimici, fisici o chimico-fisici eccedenti i suddetti limiti
- campionamento insufficiente
- assenza di punti di campionamento

- zona vietata temporaneamente per inquinamento
- zona vietata permanentemente per inquinamento
- zona vietata per motivi indipendenti dall'inquinamento
- area protetta

CA-002 codice di zona di divieto

092-050-083 codice di punto di prelievo

RAPPORTO FRA IL NUMERO DEI CAMPIONI FAVOREVOLI E IL NUMERO DEI CAMPIONI ACCETTATI:

0 2 4 km

- tutti i campioni favorevoli
- fino a 3/4 di campioni favorevoli
- da 3/4 a 1/4 di campioni favorevoli
- meno di 1/4 di campioni favorevoli
- non valutabile - insufficienza di campionamento o zona limitrofa a quelle non balneabili per inquinamento, delimitate con provvedimento regionale

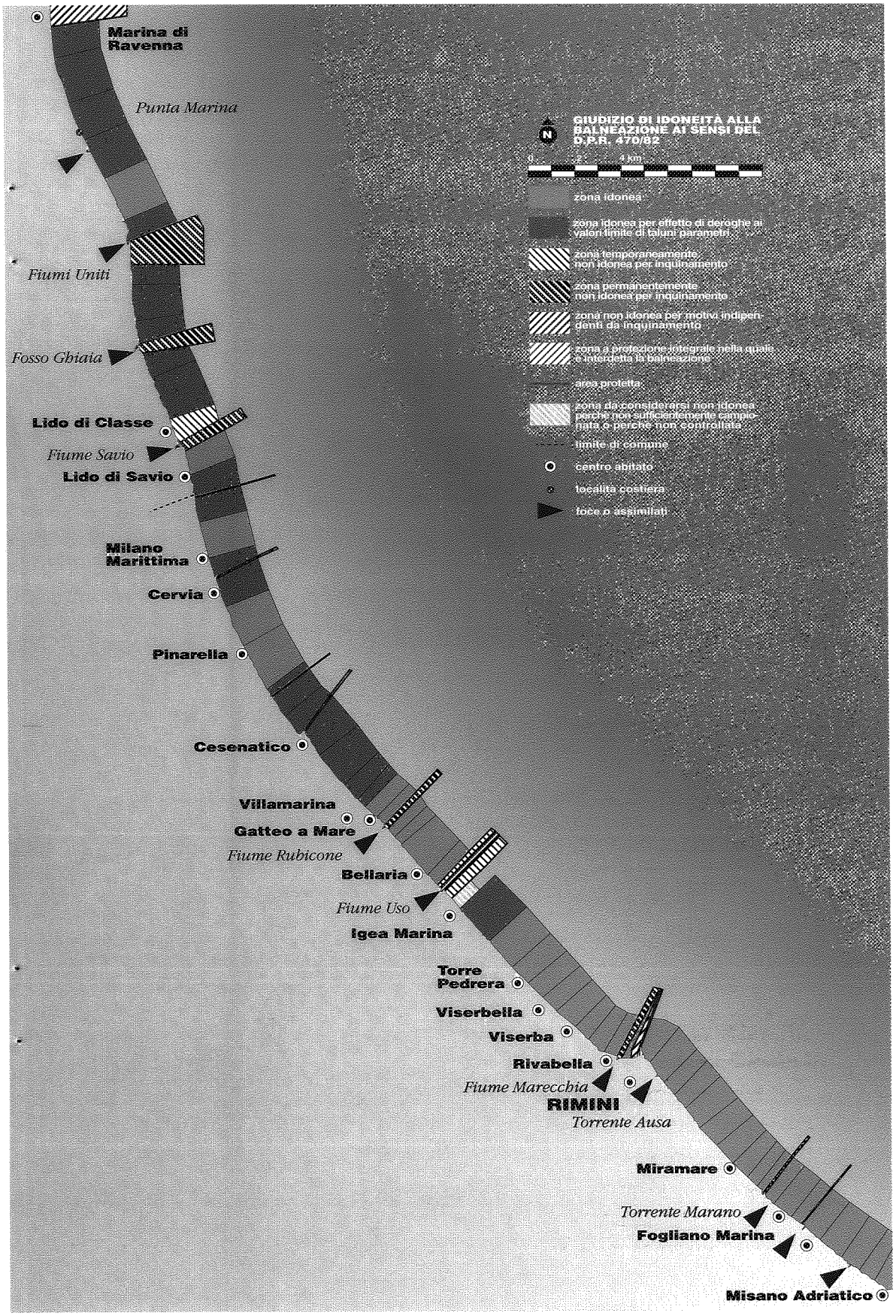
GIUDIZIO DI IDONEITÀ ALLA BALNEAZIONE AI SENSI DEL D.P.R. 470/82
N
0
2
4 km
zona idonea
zona idonea per effetto di deroghe ai valori limite di taluni parametri
zona temporaneamente non idonea per inquinamento
zona permanentemente non idonea per inquinamento
zona non idonea per motivi indipendenti da inquinamento
zona a protezione integrale nella quale è interdetta la balneazione
area protetta
zona da considerarsi non idonea perché non sufficientemente campionata o perché non controllata
limite di comune
centro abitato
località costiera
foce o assimilati
Marina di Ravenna
Punta Marina
Fiumi Uniti
Fosso Ghiaia
Lido di Classe
Fiume Savio
Lido di Savio
Milano Marittima
Cervia
Pinarella
Cesenatico
Villamarina
Gatteo a Mare
Fiume Rubicone
Bellaria
Fiume Uso
Igea Marina
Torre Pedrera
Viserbella
Viserba
Rivabella
Fiume Marecchia
RIMINI
Torrente Ausa
Miramare
Torrente Marano
Fogliano Marina
Misano Adriatico

TIPI DI INQUINAMENTO RILEVATO:

0 2 4 km

- parametri entro i limiti del D.P.R. 470/82
- taluni parametri oltre i limiti del D.P.R. 470/82, ma entro i limiti di provvedimenti di deroga
- parametri batteriologici eccedenti i suddetti limiti
- parametri chimici, fisici o chimicofisici eccedenti i suddetti limiti
- parametri batteriologici, chimici, fisici o chimico-fisici eccedenti i suddetti limiti
- campionamento insufficiente
- assenza di punti di campionamento

RO-015

029-039-074

RO-801

RO-016

038-006-003

FE-601

FE-150

039-014-143

RA-200

039-014-080

RA-100

RA-110

RA-111

039-014-085

RAPPORTO FRA IL NUMERO DEI CAMPIONI FAVOREVOLI E IL NUMERO DEI CAMPIONI ACCETTATI:

0 2 4 km

- tutti i campioni favorevoli
- fino a 3/4 di campioni favorevoli
- da 3/4 a 1/4 di campioni favorevoli
- meno di 1/4 di campioni favorevoli
- non valutabile - insufficienza di campionamento o zona limitrofa a quelle non balneabili per inquinamento, delimitate con provvedimento regionale

- zona vietata temporaneamente per inquinamento
- zona vietata permanentemente per inquinamento
- zona vietata per motivi indipendenti dall'inquinamento
- area protetta

CA-002 codice di zona di divieto

092-050-083 codice di punto di prelievo

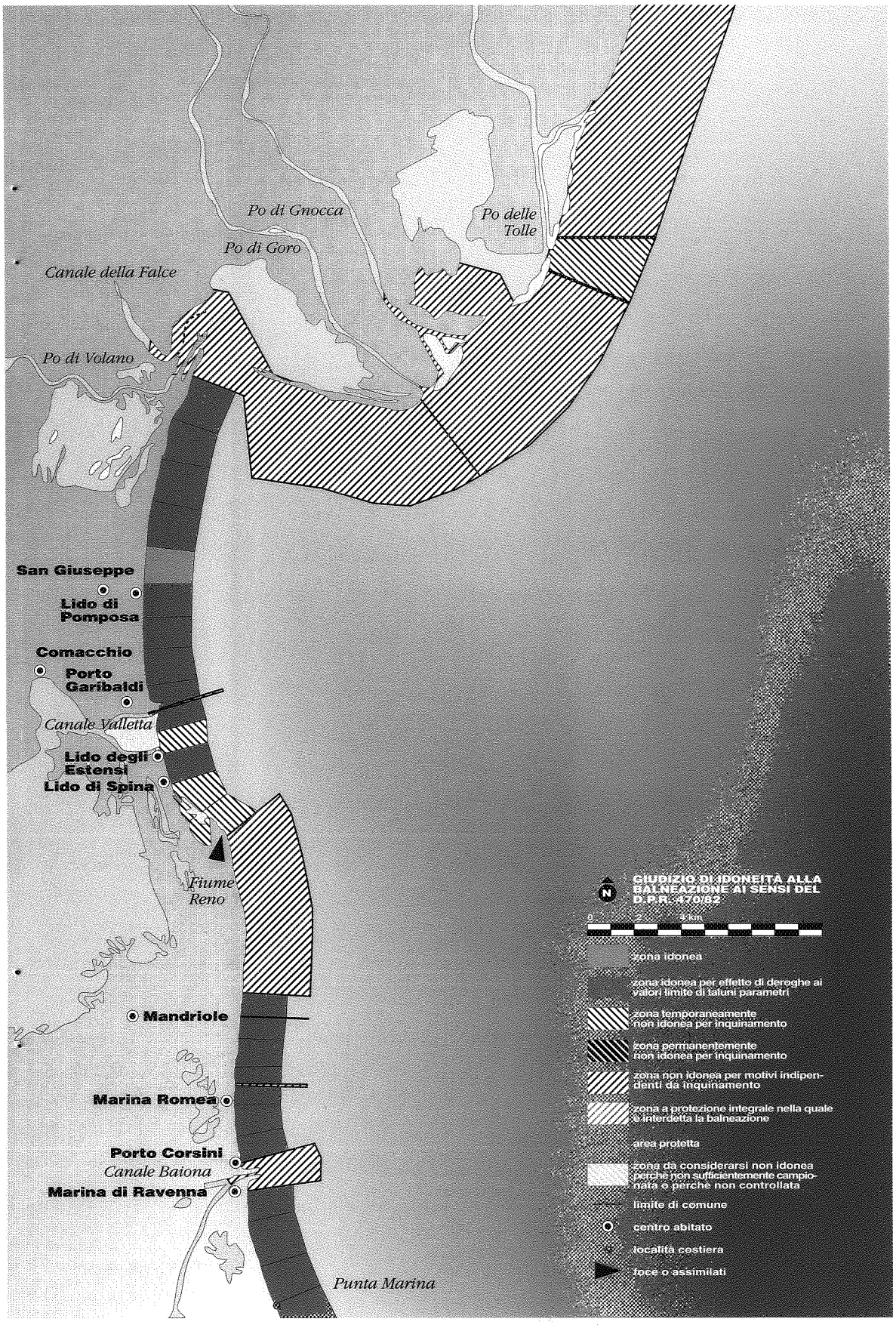
Po di Gnocca
Po di Goro
Po delle Tolle
Canale della Falce
Po di Volano
San Giuseppe
Lido di Pomposa
Comacchio
Porto Garibaldi
Canale Valletta
Lido degli Estensi
Lido di Spina
Fiume Reno
Mandriole
Marina Romea
Porto Corsini
Canale Baiona
Marina di Ravenna
Punta Marina
GIUDIZIO DI IDONEITÀ ALLA BALNEAZIONE AI SENSI DEL D.P.R. 470/82
0
2
4 km
zona idonea
zona idonea per effetto di deroghe ai valori limite di taluni parametri
zona temporaneamente non idonea per inquinamento
zona permanentemente non idonea per inquinamento
zona non idonea per motivi indipendenti da inquinamento
zona a protezione integrale nella quale è interdetta la balneazione
area protetta
zona da considerarsi non idonea perchè non sufficientemente campionata o perchè non controllata
limite di comune
centro abitato
località costiera
foce o assimilati

zona vietata temporaneamente per inquinamento

zona vietata permanentemente per inquinamento

zona vietata per motivi indipendenti dall'inquinamento

area protetta

CA-002 codice di zona di divieto

092-050-083 codice di punto di prelievo

VE-007

027-042-044

VE-008

VE-009

VE-602

VE-806

VE-801

VE-011

VE-802

VE-805

VE-803

027-008-062

VE-804

VE-603

RO-012

RO-601

RO-802

RO-602

029-039-073

RO-015

TIPI DI INQUINAMENTO RILEVATO:

0 2 4 km

parametri entro i limiti del D.P.R. 470/82

taluni parametri oltre i limiti del D.P.R. 470/82, ma entro i limiti di provvedimenti di deroga

parametri batteriologici eccedenti i suddetti limiti

parametri chimici, fisici o chimicofisici eccedenti i suddetti limiti

parametri batteriologici, chimici, fisici o chimico-fisici eccedenti i suddetti limiti

campionamento insufficiente

assenza di punti di campionamento

RAPPORTO FRA IL NUMERO DEI CAMPIONI FAVOREVOLI E IL NUMERO DEI CAMPIONI ACCETTATI:

0 2 4 km

tutti i campioni favorevoli

fino a 3/4 di campioni favorevoli

da 3/4 a 1/4 di campioni favorevoli

meno di 1/4 di campioni favorevoli

non valutabile - insufficienza di campionamento o zona limitrofa a quelle non balneabili per inquinamento, delimitate con provvedimento regionale