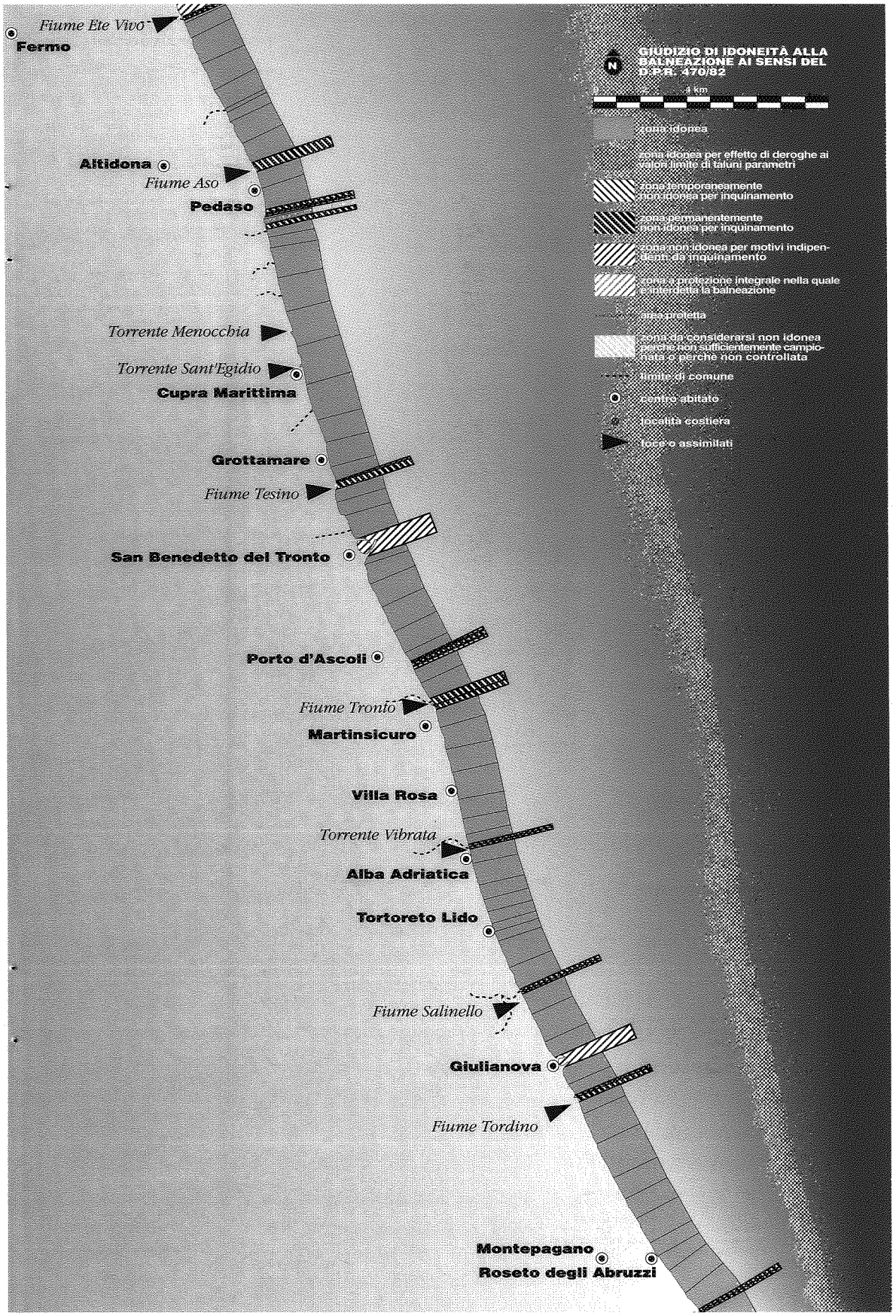
GIUDIZIO DI IDONEITÀ ALLA BALNEAZIONE AI SENSI DEL D.P.R. 470/82
N
0
2
4 km
zona idonea
zona idonea per effetto di deroghe ai valori limite di taluni parametri
zona temporaneamente non idonea per inquinamento
zona permanentemente non idonea per inquinamento
zona non idonea per motivi indipendenti da inquinamento
zona a protezione integrale nella quale è interdetta la balneazione
area protetta
zona da considerarsi non idonea perché non sufficientemente campionata o perché non controllata
limite di comune
centro abitato
località costiera
foce o assimilati
Fiume Ete Vivo
Fermo
Altidona
Fiume Aso
Pedaso
Torrente Menocchia
Torrente Sant'Egidio
Cupra Marittima
Grottamare
Fiume Tesino
San Benedetto del Tronto
Porto d'Ascoli
Fiume Tronto
Martinsicuro
Villa Rosa
Torrente Vibrata
Alba Adriatica
Tortoreto Lido
Fiume Salinello
Giulianova
Fiume Tordino
Montepagano
Roseto degli Abruzzi

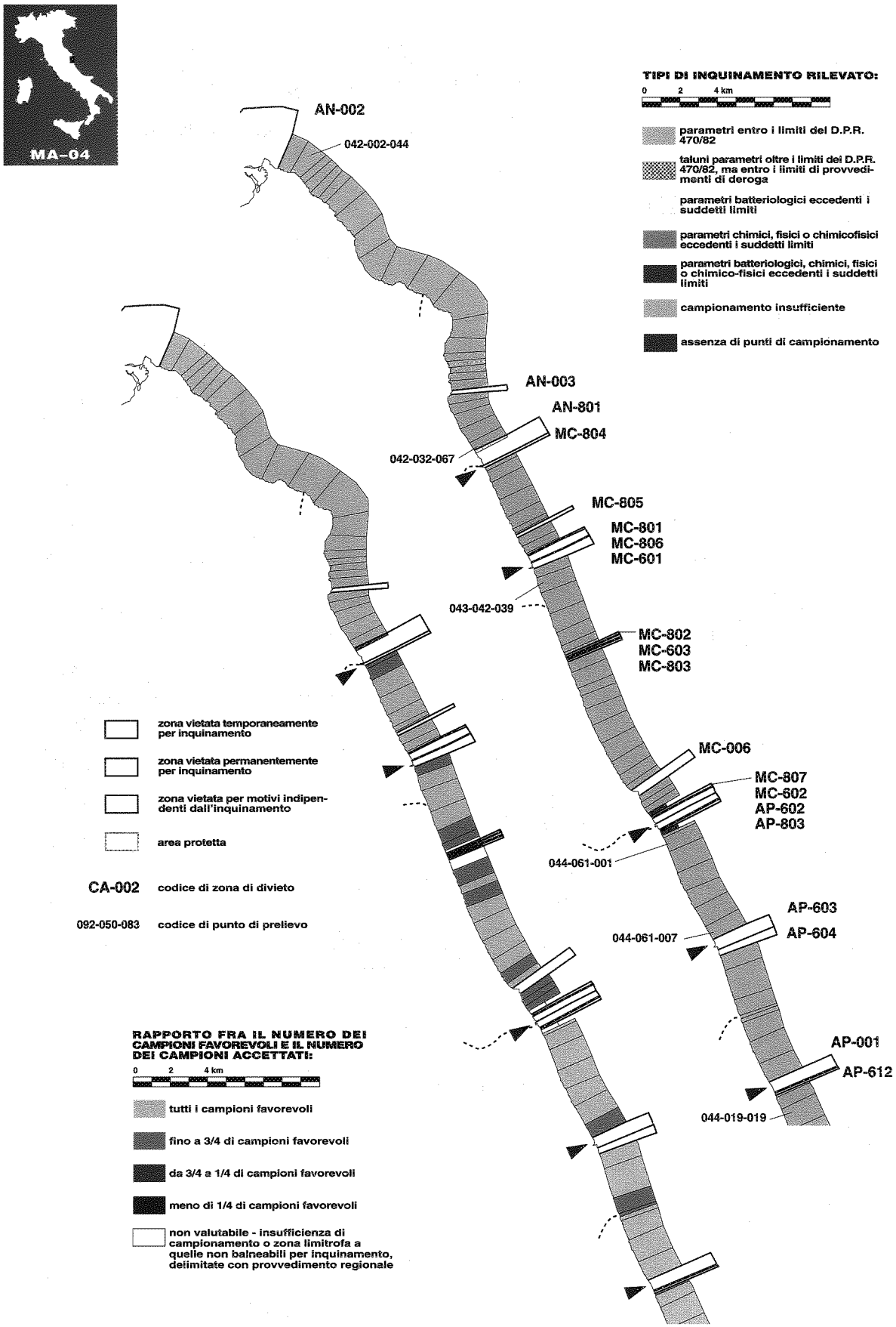
MA-04
TIPI DI INQUINAMENTO RILEVATO:
0 2 4 km
parametri entro i limiti del D.P.R. 470/82
taluni parametri oltre i limiti del D.P.R. 470/82, ma entro i limiti di provvedimenti di deroga
parametri batteriologici eccedenti i suddetti limiti
parametri chimici, fisici o chimicofisici eccedenti i suddetti limiti
parametri batteriologici, chimici, fisici o chimico-fisici eccedenti i suddetti limiti
campionamento insufficiente
assenza di punti di campionamento
AN-002
042-002-044
AN-003
AN-801
MC-804
042-032-067
MC-805
MC-801
MC-806
MC-601
043-042-039
MC-802
MC-603
MC-803
MC-006
MC-807
MC-602
AP-602
AP-803
044-061-001
AP-603
AP-604
044-061-007
AP-001
AP-612
044-019-019
zona vietata temporaneamente per inquinamento
zona vietata permanentemente per inquinamento
zona vietata per motivi indipendenti dall'inquinamento
area protetta
CA-002 codice di zona di divieto
092-050-083 codice di punto di prelievo
RAPPORTO FRA IL NUMERO DEI CAMPIONI FAVOREVOLI E IL NUMERO DEI CAMPIONI ACCETTATI:
0 2 4 km
tutti i campioni favorevoli
fino a 3/4 di campioni favorevoli
da 3/4 a 1/4 di campioni favorevoli
meno di 1/4 di campioni favorevoli
non valutabile - insufficienza di campionamento o zona limitrofa a quelle non balneabili per inquinamento, delimitate con provvedimento regionale

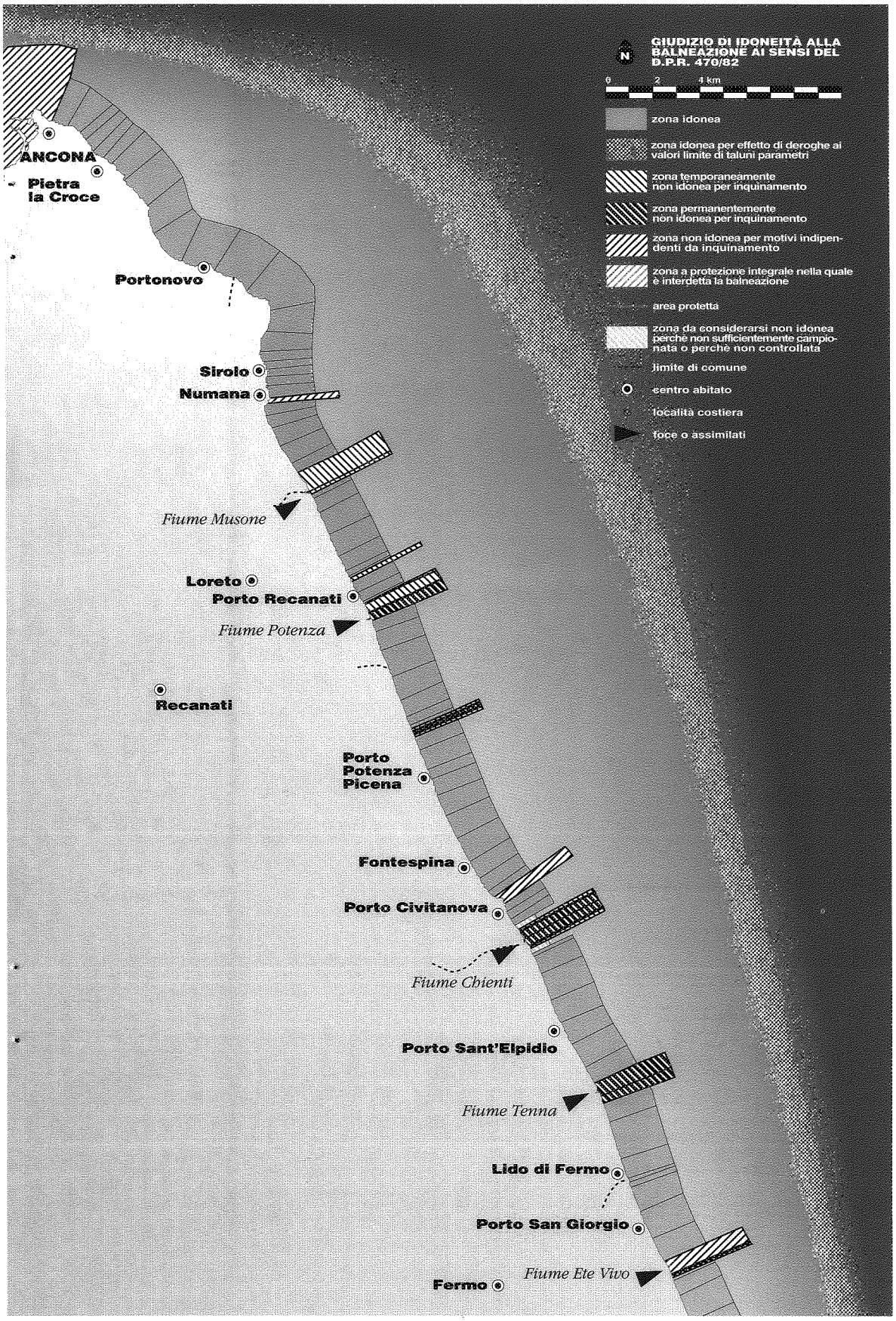
GIUDIZIO DI IDONEITÀ ALLA BALNEAZIONE AI SENSI DEL D.P.R. 470/82
N
0
2
4 km
zona idonea
zona idonea per effetto di deroghe ai valori limite di taluni parametri
zona temporaneamente non idonea per inquinamento
zona permanentemente non idonea per inquinamento
zona non idonea per motivi indipendenti da inquinamento
zona a protezione integrale nella quale è interdetta la balneazione
area protetta
zona da considerarsi non idonea perchè non sufficientemente campionata o perchè non controllata
limite di comune
centro abitato
località costiera
foce o assimilati
ANCONA
Pietra la Croce
Portonovo
Sirolo
Numana
Fiume Musone
Loreto
Porto Recanati
Fiume Potenza
Recanati
Porto Potenza Picena
Fontespina
Porto Civitanova
Fiume Chienti
Porto Sant'Elpidio
Fiume Tenna
Lido di Fermo
Porto San Giorgio
Fiume Ete Vivo
Fermo

PS-601

041-013-076

PS-602

AN-612

042-045-002

AN-001

AN-803

AN-601

AN-004

AN-002

AN-802

042-018-029

042-002-043

TIPI DI INQUINAMENTO RILEVATO:

0 2 4 km

- parametri entro i limiti del D.P.R. 470/82
- taluni parametri oltre i limiti del D.P.R. 470/82, ma entro i limiti di provvedimenti di deroga
- parametri batteriologici eccedenti i suddetti limiti
- parametri chimici, fisici o chimicofisici eccedenti i suddetti limiti
- parametri batteriologici, chimici, fisici o chimico-fisici eccedenti i suddetti limiti
- campionamento insufficiente
- assenza di punti di campionamento

- zona vietata temporaneamente per inquinamento
- zona vietata permanentemente per inquinamento
- zona vietata per motivi indipendenti dall'inquinamento
- area protetta

CA-002 codice di zona di divieto

092-050-083 codice di punto di prelievo

RAPPORTO FRA IL NUMERO DEI CAMPIONI FAVOREVOLI E IL NUMERO DEI CAMPIONI ACCETTATI:

0 2 4 km

- tutti i campioni favorevoli
- fino a 3/4 di campioni favorevoli
- da 3/4 a 1/4 di campioni favorevoli
- meno di 1/4 di campioni favorevoli
- non valutabile - insufficienza di campionamento o zona limitrofa a quelle non balneabili per inquinamento, delimitate con provvedimento regionale

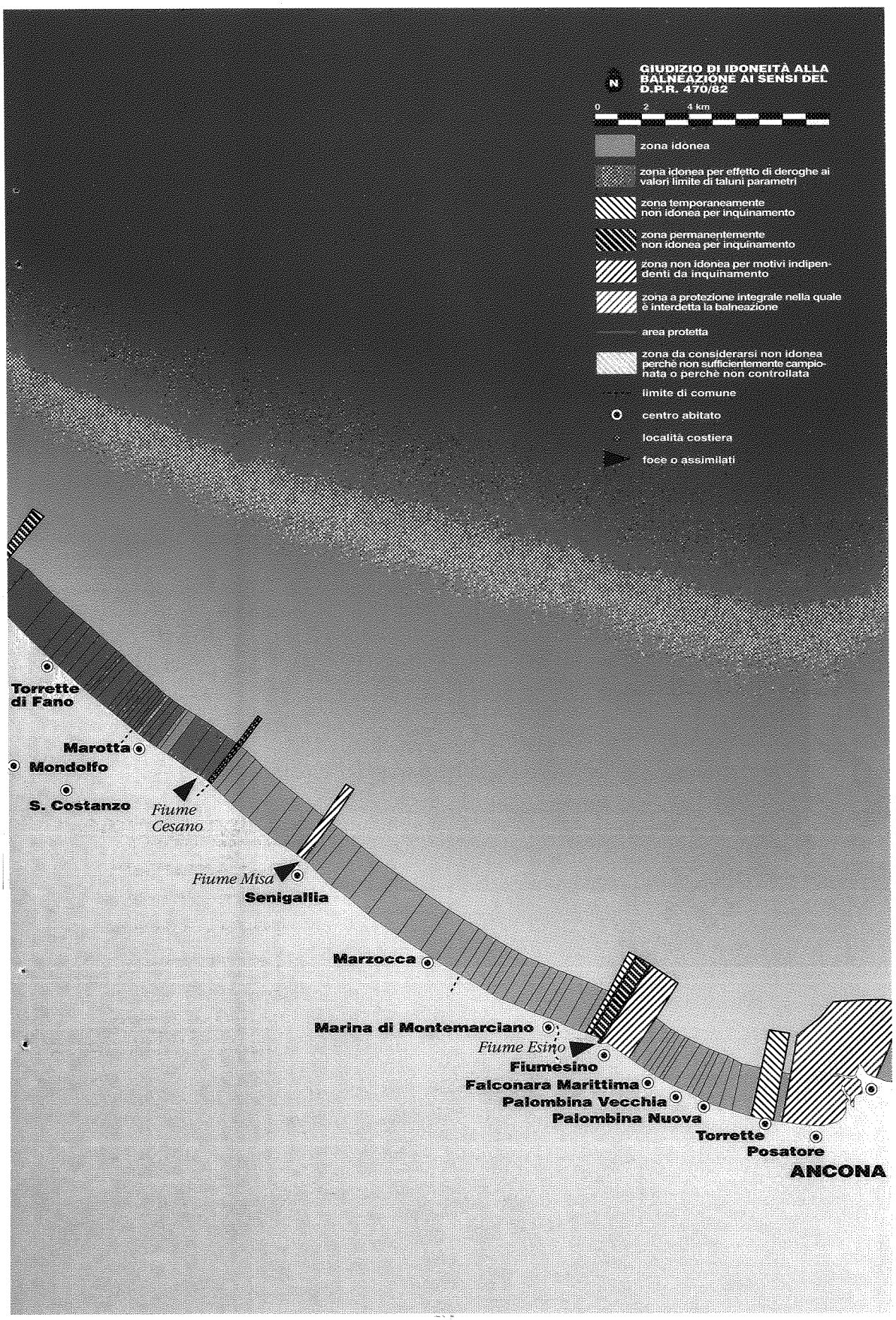
GIUDIZIO DI IDONEITÀ ALLA BALNEAZIONE AI SENSI DEL D.P.R. 470/82
N
0
2
4 km
zona idonea
zona idonea per effetto di deroghe ai valori limite di taluni parametri
zona temporaneamente non idonea per inquinamento
zona permanentemente non idonea per inquinamento
zona non idonea per motivi indipendenti da inquinamento
zona a protezione integrale nella quale è interdetta la balneazione
area protetta
zona da considerarsi non idonea perchè non sufficientemente campionata o perchè non controllata
limite di comune
centro abitato
località costiera
foce o assimilati
Torrette di Fano
Marotta
Mondolfo
S. Costanzo
Fiume Cesano
Fiume Misa
Senigallia
Marzocca
Marina di Montemarciano
Fiume Esino
Fiumesino
Falconara Marittima
Palombina Vecchia
Palombina Nuova
Torrette
Posatore
ANCONA

TIPI DI INQUINAMENTO RILEVATO:

0 2 4 km

- parametri entro i limiti del D.P.R. 470/82
- taluni parametri oltre i limiti del D.P.R. 470/82, ma entro i limiti di provvedimenti di deroga
- parametri batteriologici eccedenti i suddetti limiti
- parametri chimici, fisici o chimicofisici eccedenti i suddetti limiti
- parametri batteriologici, chimici, fisici o chimico-fisici eccedenti i suddetti limiti
- campionamento insufficiente
- assenza di punti di campionamento

RN-603
099-013-127
RN-130
RN-140
RN-604
RN-605
RN-150
PS-001
041-044-007
PS-801
PS-805
PS-603
PS-002
041-044-012
PS-802
PS-003
PS-601
041-013-033
041-013-040

zona vietata temporaneamente per inquinamento

zona vietata permanentemente per inquinamento

zona vietata per motivi indipendenti dall'inquinamento

area protetta

CA-002 codice di zona di divieto

092-050-083 codice di punto di prelievo

RAPPORTO FRA IL NUMERO DEI CAMPIONI FAVOREVOLI E IL NUMERO DEI CAMPIONI ACCETTATI:

0 2 4 km

- tutti i campioni favorevoli
- fino a 3/4 di campioni favorevoli
- da 3/4 a 1/4 di campioni favorevoli
- meno di 1/4 di campioni favorevoli
- non valutabile - insufficienza di campionamento o zona limitrofa a quelle non balneabili per inquinamento, delimitate con provvedimento regionale

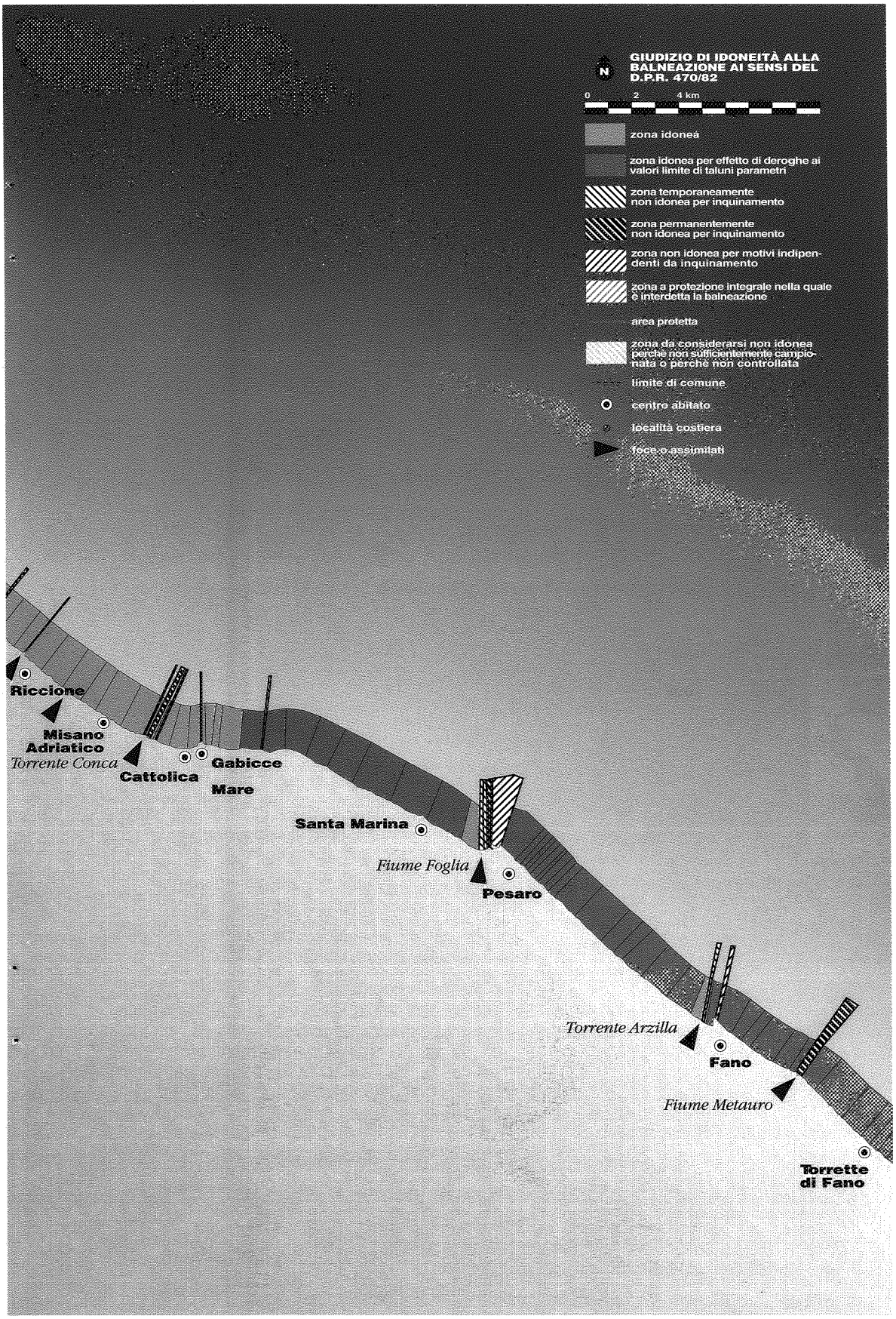
GIUDIZIO DI IDONEITÀ ALLA BALNEAZIONE AI SENSI DEL D.P.R. 470/82
N
0
2
4 km
zona idoneá
zona idonea per effetto di deroghe ai valori limite di taluni parametri
zona temporaneamente non idonea per inquinamento
zona permanentemente non idonea per inquinamento
zona non idonea per motivi indipendenti da inquinamento
zona a protezione integrale nella quale è interdetta la balneazione
area protetta
zona da considerarsi non idonea perché non sufficientemente campionata o perché non controllata
limite di comune
centro abitato
località costiera
foce o assimilati
Riccione
Misano Adriatico
Torrente Conca
Cattolica
Gabicce Mare
Santa Marina
Fiume Foglia
Pesaro
Torrente Arzilla
Fano
Fiume Metauro
Torrette di Fano

PAGINA BIANCA